


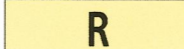






**MIEJSKOWY PLAN ZAGOSPODAROWANIA PRZESTRZENNEGO  
„DLA WYBRANYCH OBSZARÓW PRZYRODNICZYCH  
MIASTA KRAKOWA”- ETAP A  
OBSZAR Nr 210**

**RYСУNEK PLANU**  
Załącznik Nr 1 do Uchwały Nr CIX/2894/18 Rady Miasta Krakowa z dnia 12 września 2018 r.

- ELEMENTY USTALEŃ PLANU:**
-  granica obszaru objętego planem - etap A - etap A
  -  granica pomiędzy obszarami w ramach etapu A
  -  linie rozgraniczające

- PRZEZNACZENIA TERENÓW:**
-  **R** Teren rolniczy (210.R.1)
  -  **ZPb** Tereny zieleni urządzonej (210.ZPb.1-210.ZPb.5)

- ELEMENTY INFORMACYJNE NIE STANOWIĄCE USTALEŃ PLANU:**
-  **101-57.2** stanowiska archeologiczne obszarowe ujęte w gminnej ewidencji stanowisk archeologicznych (AZP 101-57.2)
  -  **007/17** granica terenu zagrożonego ruchami masowymi ziemi wpisanego do Rejestru terenów zagrożonych ruchami masowymi ziemi oraz terenów, na których występują te ruchy (007/17)
  -  tereny o spadkach powyżej 12 %, predysponowane do wystąpienia ruchów masowych

Cały obszar nr 210 znajduje się w strefie nadzoru archeologicznego

**DYREKTOR BIURA**  
*Bożena Kaczmarska-Michniak*

