




**MIEJSKOWY PLAN ZAGOSPODAROWANIA PRZESTRZENNEGO
„DLA WYBRANYCH OBSZARÓW PRZYRODNICZYCH
MIASTA KRAKOWA”- ETAP A
OBSZAR Nr 211**



RYSUNEK PLANU

Załącznik Nr 1 do Uchwały Nr CIX/2894/18 Rady Miasta Krakowa z dnia 12 września 2018 r.






ELEMENTY USTALEŃ PLANU:

-  granica obszaru objętego planem - etap A - etap A
-  granica pomiędzy obszarami w ramach etapu A
-  linie rozgraniczające

PRZEZNACZENIA TERENÓW:

-  **ZD** Teren ogrodów działkowych (211.ZD.1)
-  **KDS** Tereny dróg publicznych klasy ekspresowej (211.KDS.1-211.KDS.2)

ELEMENTY INFORMACYJNE NIE STANOWIĄCE USTALEŃ PLANU:

-  **101-57/1** stanowisko archeologiczne obszarowe ujęte w gminnej ewidencji stanowisk archeologicznych (AZP 101-57/1)
-  granica udokumentowanego Głównego Zbiornika Wód Podziemnych 326 Zbiornik Częstochowa (E)
-  **003/17** obszar osuwiska wpisane do Rejestru terenów zagrożonych ruchami masowymi oraz terenów, na których występują te ruchy (003/17)
-  **005/17** granica terenu zagrożonego ruchami masowymi ziemi wpisane do Rejestru terenów zagrożonych ruchami masowymi ziemi oraz terenów, na których występują te ruchy (005/17)
-  tereny o spadkach powyżej 12 %, predysponowane do wystąpienia ruchów masowych

Cały obszar nr 211 znajduje się w strefie nadzoru archeologicznego

DYREKTOR BIURA
Bożena Kuczarska-Michniak

