


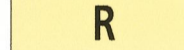









**MIEJSCOWY PLAN ZAGOSPODAROWANIA PRZESTRZENNEGO
„DLA WYBRANYCH OBSZARÓW PRZYRODNICZYCH
MIASTA KRAKOWA”- ETAP A
OBSZAR Nr 212**

RYSUNEK PLANU
Załącznik Nr 1 do Uchwały Nr CIX/2894/18 Rady Miasta Krakowa z dnia 12 września 2018 r.

- ELEMENTY USTALEŃ PLANU:**
-  granica obszaru objętego planem - etap A - etap A
 -  granica pomiędzy obszarami w ramach etapu A
 -  linie rozgraniczające
- PRZEZNACZENIA TERENÓW:**
-  **R** Teren rolniczy (212.R.1)
 -  **KDS** Teren drogi publicznej klasy ekspresowej (212.KDS.1)
- ELEMENTY INFORMACYJNE NIE STANOWIĄCE USTALEŃ PLANU:**
-  **003/17** obszar osuwiska wpisanego do Rejestru terenów zagrożonych ruchami masowymi ziemi oraz terenów, na których występują te ruchy (003/17)
 -  **005/17** granica terenu zagrożonego ruchami masowymi ziemi wpisanego do Rejestru terenów zagrożonych ruchami masowymi ziemi oraz terenów, na których występują te ruchy (005/17)
 -  tereny o spadkach powyżej 12 %, predysponowane do wystąpienia ruchów masowych
 -  granica udokumentowanego Głównego Zbiornika Wód Podziemnych 326 Zbiornik Częstochowa (E)

Cały obszar nr 212 znajduje się w:
-strefie nadzoru archeologicznego

DYREKTOR BIURA
Bożena Kaczmarska-Michniak

