



**MIEJSCOWY PLAN ZAGOSPODAROWANIA PRZESTRZENNEGO
„DLA WYBRANYCH OBSZARÓW PRZYRODNICZYCH
MIASTA KRAKOWA”- ETAP A
OBSZAR Nr 215**

RYSUNEK PLANU

Załącznik Nr 1 do Uchwały Nr CIX/2894/18 Rady Miasta Krakowa z dnia 12 września 2018 r.

ELEMENTY USTALEŃ PLANU:


 granica obszaru objętego planem - etap A

 granica pomiędzy obszarami w ramach etapu A

 linie rozgraniczające

PRZEZNACZENIA TERENÓW:

 **ZI** Teren zieleni izolacyjnej (215.ZI.1)

 **WS** Teren wód powierzchniowych śródlądowych (215.WS.1)

ELEMENTY INFORMACYJNE NIE STANOWIĄCE USTALEŃ PLANU:

 granica strefy nadzoru archeologicznego

Cały obszar nr 215 znajduje się w:

-zasięgu udokumentowanego Głównego Zbiornika Wód Podziemnych 326 Zbiornik Częstochowa (E)

-obszarze zagrożenia powodzią obejmującego tereny, na których prawdopodobieństwo wystąpienia powodzi wynosi raz na 100 lat (Q1%) -na podstawie opracowania "Wielowariantowy program inwestycyjny wraz z opracowaniem statystycznej oceny oddziaływania na środowisko dla cieków aglomeracji krakowskiej z wyłączeniem rzeki Wisły"

DYREKTOR BIURA

Bożena Kaczmarzka-Michniak

25 0 50m
skala 1:1000



Kraków

URZĄD MIASTA KRAKOWA
BIURO PLANOWANIA PRZESTRZENNEGO

