

**UCHWAŁA NR XXXVI/929/20  
RADY MIASTA KRAKOWA**

z dnia 26 lutego 2020 r.

**zmieniająca Uchwałę nr LIX/1288/16 w sprawie przyjęcia  
aktualizacji Miejskiego Programu Rewitalizacji Krakowa.**

Na podstawie art. 18 ust. 2 pkt 6 ustawy z dnia 8 marca 1990 r. o samorządzie gminnym (Dz. U. z 2019 r. poz. 506, 1309, 1571, 1696 i 1815) uchwała się, co następuje:

§ 1. W Uchwale nr LIX/1288/16 Rady Miasta Krakowa z dnia 7 grudnia 2016 r. w sprawie przyjęcia aktualizacji Miejskiego Programu Rewitalizacji Krakowa, załącznik do uchwały otrzymuje brzmienie załącznika do niniejszej uchwały.

§ 2. Wykonanie uchwały powierza się Prezydentowi Miasta Krakowa.

§ 3. Uchwała wchodzi w życie z dniem podjęcia.

Wiceprzewodniczący Rady  
Miasta Krakowa

**Sławomir Pietrzyk**

Załącznik  
do Uchwały nr XXXVI/929/20  
Rady Miasta Krakowa z dnia 26 lutego 2020 r.

# **Aktualizacja Miejskiego Programu Rewitalizacji Krakowa**

**przyjętego Uchwałą nr LIX/1288/16 Rady Miasta Krakowa  
z dnia 7 grudnia 2016r.**



---

**Kraków 2020**



**Unia Europejska**  
Fundusz Spójności



Urząd Miasta Krakowa  
Wydział ds. Przedsiębiorczości i Innowacji  
Referat ds. Rewitalizacji

## Spis treści

<b>Wprowadzenie .....</b>	<b>7</b>
<b>1. Opis powiązań Programu z dokumentami strategicznymi i planistycznymi gminy .....</b>	<b>9</b>
<b>2. MPRK w świetle unijnych i krajowych determinant programowania rewitalizacji w Województwie Małopolskim.....</b>	<b>21</b>
<b>3. Diagnoza czynników i zjawisk kryzysowych oraz skala i charakter potrzeb rewitalizacyjnych .....</b>	<b>26</b>
3.1. Metoda delimitacji obszaru zdegradowanego i obszaru rewitalizacji .....	26
3.1.1. Delimitacja obszaru zdegradowanego.....	26
3.1.2. Delimitacja obszaru rewitalizacji .....	28
3.2. Analiza kluczowych czynników, zjawisk kryzysowych i lokalnych potencjałów	29
3.2.1. Sfera społeczna .....	29
3.2.1.1. Zmiany liczby mieszkańców i struktura demograficzna.....	29
3.2.1.2. Bezrobocie .....	33
3.2.1.3. Społeczne aspekty mieszkalnictwa .....	37
3.2.1.4. Ubóstwo i wykluczenie społeczne .....	40
3.2.1.5. Poziom bezpieczeństwa .....	46
3.2.1.6. Wskaźnik degradacji społecznej .....	50
3.2.1.7. Obszary koncentracji negatywnych zjawisk w sferze społecznej.....	51
3.2.2. Sfera gospodarcza.....	54
3.2.2.1. Poziom przedsiębiorczości.....	54
3.2.2.2. Obszary koncentracji inwestycji .....	56
3.2.2.3. Obszary koncentracji negatywnych zjawisk w sferze gospodarczej ....	59
3.2.3. Sfera środowiskowa.....	61
3.2.3.1. Zanieczyszczenie powietrza.....	61
3.2.3.2. Klimat akustyczny.....	63
3.2.3.3. Obszary koncentracji negatywnych zjawisk w sferze środowiskowej .	64
3.2.4. Sfera przestrzenno-funkcjonalna .....	64
3.2.4.1. Struktura przestrzenno-funkcjonalna i użytkowanie terenu.....	64
3.2.4.2. Zasób i stan przestrzeni publicznych i terenów zieleni urządzonej .....	69
3.2.4.3. Dostępność podstawowych usług publicznych.....	78
3.2.4.4. Dostępność transportowa .....	90

3.2.4.5. Obszary koncentracji negatywnych zjawisk w sferze przestrzenno-funkcjonalnej	97
3.2.5. Sfera techniczna	98
3.2.5.1. Stan i jakość zasobu mieszkaniowego	98
3.2.5.2. Ochrona zabytków	103
3.2.5.3. Obszary koncentracji negatywnych zjawisk w sferze technicznej	108
<b>4. Zasięgi przestrzenne obszarów rewitalizacji, czyli terytoriów najbardziej wymagających wsparcia</b>	<b>110</b>
4.1. Obszary zdegradowane	110
4.2. Obszary rewitalizacji	112
<b>5. Pogłębiona diagnoza obszaru rewitalizacji</b>	<b>116</b>
5.1. Podobszar Stare Miasto-Kazimierz	116
5.1.1. Uwarunkowania społeczno-gospodarcze	116
5.1.2. Sfera funkcjonalno-przestrzenna, środowiskowa i techniczna	118
5.1.2.1. Sytuacja planistyczna w podobszarze	118
5.1.2.2. Diagnoza przestrzenno-funkcjonalna podobszaru, struktura urbanistyczna, problemy środowiskowe i techniczne	119
5.1.3. Analiza potrzeb i problemów podobszaru – wnioski ze spotkań warsztatowych z roku 2016	123
5.1.4. Wnioski z analizy uwarunkowań społecznych, gospodarczych i przestrzennych	124
5.2. Podobszar Stare Podgórze-Zabłocie	126
5.2.1. Uwarunkowania społeczno-gospodarcze	127
5.2.2. Sfera funkcjonalno-przestrzenna, środowiskowa i techniczna	128
5.2.2.1. Sytuacja planistyczna w podobszarze	128
5.2.2.2. Diagnoza przestrzenno-funkcjonalna podobszaru, struktura urbanistyczna, problemy środowiskowe i techniczne	129
5.2.2.3. Analiza potrzeb i problemów podobszaru – wnioski ze spotkań warsztatowych z roku 2016	130
5.2.3. Wnioski z analizy uwarunkowań społecznych, gospodarczych i przestrzennych	133
5.3. Podobszar „stara” Nowa Huta	135
5.3.1. Uwarunkowania społeczno-gospodarcze	135
5.3.2. Sfera funkcjonalno-przestrzenna, środowiskowa i techniczna	138
5.3.2.1. Sytuacja planistyczna w podobszarze	138

5.3.2.2. Diagnoza przestrzenno-funkcjonalna podobszaru, struktura urbanistyczna, problemy środowiskowe i techniczne .....	139
5.3.3. Analiza potrzeb i problemów podobszaru – wnioski ze spotkań warsztatowych z roku 2016 .....	142
5.3.4. Wnioski z analizy uwarunkowań procesu rewitalizacji na podobszarze „stara” Nowa Huta .....	143
<b>6. Wizja stanu obszaru po przeprowadzeniu rewitalizacji .....</b>	<b>146</b>
<b>7. Cele rewitalizacji oraz odpowiadające zidentyfikowanym potrzebom rewitalizacyjnym kierunki działań mających na celu eliminację lub ograniczenie negatywnych zjawisk .....</b>	<b>148</b>
<b>8. Lista planowanych, podstawowych projektów i przedsięwzięć rewitalizacyjnych .....</b>	<b>161</b>
<b>9. Charakterystyka pozostałych rodzajów przedsięwzięć rewitalizacyjnych ....</b>	<b>165</b>
<b>10. Mechanizmy zapewnienia komplementarności między poszczególnymi projektami/ przedsięwzięciami rewitalizacyjnymi oraz pomiędzy działaniami różnych podmiotów i funduszy na obszarze objętym programem rewitalizacji..</b>	<b>168</b>
<b>11. Indykatywne ramy finansowe w odniesieniu do przedsięwzięć rewitalizacyjnych .....</b>	<b>171</b>
<b>12. Mechanizmy włączenia mieszkańców, przedsiębiorców i innych podmiotów i grup aktywnych na terenie gminy w proces rewitalizacji.....</b>	<b>174</b>
<b>13. System wdrażania programu rewitalizacji .....</b>	<b>179</b>
13.1. System zarządzania rewitalizacją .....	179
13.2. Struktura zarządzania .....	182
13.2.1. Struktura decyzyjna.....	182
13.2.2. Struktura wykonawcza.....	182
13.2.3. Struktura komunikacji/przepływu informacji.....	183
13.2.4. Jednostka Administrująca.....	183
13.2.5. Zespół Zadaniowy ds. koordynacji prac nad aktualizacją i realizacją Miejskiego Programu Rewitalizacji Krakowa oraz pozyskiwania funduszy zewnętrznych na projekty rewitalizacyjne (Zespół Zadaniowy).....	184
13.3. Partycypacja w zarządzaniu rewitalizacją.....	184
13.3.1. Komitet Rewitalizacji (Komitet, KR) .....	185
13.3.2. Biura lokalne.....	186
<b>14. System monitoringu i oceny skuteczności działań i system wprowadzania modyfikacji w reakcji na zmiany w otoczeniu programu .....</b>	<b>188</b>
14.1. Monitorowanie obszaru rewitalizacji.....	188
14.2. Monitorowanie MPRK: celów i efektów rzeczowych .....	189

14.3 Rodzaje monitoringu i wskaźniki monitoringu.....	190
14.4 Ocena Miejskiego Programu Rewitalizacji Krakowa.....	191
14.4.1 Ocena przed realizacją programu (ocena ex-ante).....	191
14.4.2. Ocena na zakończenie Programu (ocena ex-post).....	191
14.4.3. Ocena bieżąca (ocena <i>on-going</i> ).....	192
14.4.4. Zaangażowane podmioty i proces oceny MPRK.....	192
14.5. Zbiór wskaźników monitorowania i ewaluacji MPRK wraz z ich sprecyzowaniem.....	194
14.6. Sprawozdawczość.....	196
<b>Spis załączników do Miejskiego Programu Rewitalizacji Krakowa .....</b>	<b>197</b>
<b>Spis tabel.....</b>	<b>198</b>
<b>Spis rycin .....</b>	<b>200</b>

## Wprowadzenie

Opracowanie zatytułowane „Aktualizacja Miejskiego Programu Rewitalizacji Krakowa przyjętego Uchwałą nr LIX/1288/16 Rady Miasta Krakowa z dnia 7 grudnia 2016 r.” (z późniejszymi zmianami), zwane będzie dalej **MPRK, Aktualizacją, Programem** lub **Opracowaniem**.

1. W dalszej części Opracowania przyjęto następujące nazewnictwo:

- a. Gmina Miejska Kraków zwana będzie dalej **GMK, Gminą, Miastem** lub **Krakowem**.
- b. Rada Miasta Krakowa określana będzie jako **RMK**, Urząd Miasta Krakowa – **UMK**, a Prezydent Miasta Krakowa – **PMK**.
- c. Zespół Zadaniowy powołany Zarządzeniem nr 2001/2016 Prezydenta Miasta Krakowa z dnia 27 lipca 2016 r., określany będzie jako **Zespół Zadaniowy**.
- d. Regionalny Program Operacyjny Województwa Małopolskiego na lata 2014–2020 zwany będzie **RPO WM**.
- e. Ustawa z dnia 9 października 2015 r. o rewitalizacji określana będzie jako **Ustawa** lub **Ustawa o rewitalizacji**.
- f. Wytyczne w zakresie rewitalizacji w programach operacyjnych na lata 2014–2020 Ministra Rozwoju z dnia 2 sierpnia 2016 r. zwane będą **Wytycznymi** lub **Wytycznymi MR**.
- g. Komitet Rewitalizacji w rozumieniu Ustawy o rewitalizacji określany będzie jako **KR**.

2. MPRK opracowano w trybie art. 52 ust. 1 Ustawy, który stanowi, że:

*Do dnia 31 grudnia 2023 r. dopuszcza się realizację przedsięwzięć wynikających z programu zawierającego działania służące wyprowadzeniu obszaru zdegradowanego ze stanu kryzysowego, przyjmowanego uchwałą rady gminy, bez uchwalania gminnego programu rewitalizacji. W takim przypadku wyznaczenie w drodze uchwały obszaru zdegradowanego i obszaru rewitalizacji, Strefy, a także uchwalenie miejscowego planu rewitalizacji nie jest dopuszczalne.*

Miejski Program Rewitalizacji Krakowa przyjęty Uchwałą nr CXXI/1906/14 Rady Miasta Krakowa w dniu 5 listopada 2014 r. został zaktualizowany Uchwałą nr LIX/1288/16 Rady Miasta Krakowa z dnia 7 grudnia 2016 r. Aktualizacja przeprowadzona w 2016 r. polegała na uzupełnieniu lub skorygowaniu Programu, tj. zawiera diagnozę zjawisk kryzysowych przeprowadzoną w skali całej Gminy, wyznaczenie obszaru zdegradowanego i obszaru rewitalizacji oraz opis działań służących wyprowadzeniu obszaru zdegradowanego ze stanu kryzysowego. Oznacza to, że Aktualizacja nie jest gminnym programem rewitalizacji w rozumieniu Ustawy, zawiera jednak wykaz działań i przedsięwzięć kwalifikujących się do objęcia wsparciem rewitalizacji w ramach RPO WM, zgodnie z Wytycznymi MR.



3. Niniejszy dokument został opracowany w ramach projektu „Aktualizacja Miejskiego Programu Rewitalizacji Krakowa” współfinansowanego ze środków Unii Europejskiej w ramach Programu Operacyjnego Pomoc Techniczna 2014-2020.

## 1. Opis powiązań Programu z dokumentami strategicznymi i planistycznymi gminy

Rozdział opisuje ujęcie problematyki rewitalizacji w dokumentach strategicznych i politykach wdrażanych w Gminie Miejskiej Kraków. Analiza ta pozwala zbadać spójność dokumentów strategicznych w zakresie problematyki rewitalizacji i zgodność MPRK z tymi dokumentami. Dokonany został przegląd następujących dokumentów strategicznych GMK pod kątem zgodności (spójności) aktualizowanego MPRK:

- Strategia Rozwoju Krakowa z 2005 r.,
- Aktualizacja Strategii Rozwoju Krakowa „Tu chcę żyć. Kraków 2030”,
- Wieloletnia Prognoza Finansowa<sup>1</sup>,
- Budżet Miasta,
- Studium Uwarunkowań i Kierunków Zagospodarowania Przestrzennego Miasta Krakowa,
- Program gospodarczy wspierania przedsiębiorczości w zakresie branż chronionych i zanikających,
- Strategia Rozwiązywania Problemów Społecznych.

### Strategia Rozwoju Krakowa

W momencie uchwalania przez Radę Miasta Krakowa Aktualizacji Miejskiego Programu Rewitalizacji Krakowa obowiązującym dokumentem strategicznym była Strategia Rozwoju Krakowa przyjęta w 2005 r. Dlatego też w 2016 roku badaniu została poddana spójność zapisów ówczesnej Strategii z planowanymi działaniami rewitalizacyjnymi. W obowiązującej w tamtym czasie Strategii założono następującą wizję strategiczną Krakowa: **Kraków miastem obywatelskim, zapewniającym wysoką jakość życia mieszkańców i zrównoważony rozwój, europejską metropolią, konkurencyjnym ośrodkiem nowoczesnej gospodarki opartej na potencjale naukowym i kulturowym.**

Jako filary wizji Krakowa przyjęto, że Miasto stanie się:

- centrum nowoczesnej gospodarki,
- konkurencyjnym ośrodkiem gospodarczym w skali Polski i Europy,
- ośrodkiem o wysokim potencjale środowiska naukowego,
- ośrodkiem wykorzystującym dziedzictwo historyczne i kulturowe.

### Określono następujące cele strategiczne:

I. Kraków miastem przyjaznym rodzinie, atrakcyjnym miejscem zamieszkania i pobytu.

II. Kraków miastem konkurencyjnej i nowoczesnej gospodarki.

---

<sup>1</sup> Zadania realizowane przez Gminę Miejską Kraków będą systematycznie ujmowane w Wieloletniej Prognozie Finansowej i Budżecie Miasta Krakowa.

## III. Kraków europejską metropolią o ważnych funkcjach nauki, kultury i sportu.

Strategia ujmowała **cele operacyjne**, z których część wpisywała się w problematykę MPRK. W poniższej tabeli odpowiednim celom Strategii Rozwoju Krakowa z 2005 r. przypisano numery celów opisanych w niniejszym Programie w rozdziale „Cele rewitalizacji oraz odpowiadające zidentyfikowanym potrzebom rewitalizacyjnym kierunki działań mających na celu eliminację lub ograniczenie negatywnych zjawisk”.

**Tab. 1. Zbieżność celów niniejszego Programu ujętych w tab. 25-30 z celami Strategii Rozwoju Krakowa z 2005 r.**

Numer celu operacyjnego ze Strategii z 2005 r.	Cel operacyjny ze Strategii z 2005 r.	Numer celu operacyjnego MPRK
I.1	Poprawa stanu środowiska przyrodniczego	1.1
I.2	Poszerzanie zakresu i dostępności edukacji dla wszystkich grup wiekowych oraz podnoszenie jej jakości	1.2
I.3	Poprawa poczucia bezpieczeństwa publicznego	1.4
I.4	Rozwój mieszkalnictwa i rewitalizacja terenów zdegradowanych	2A.1, 2B.1, 2C.2
I.5	Zapewnienie mieszkańcom właściwego poziomu bezpieczeństwa zdrowotnego	1.2
I.6	Zapewnienie ochrony statusu i warunków bytowych rodziny	1.2
I.7	Tworzenie warunków udziału w rozwoju społeczności osobom i grupom zagrożonym wykluczeniem	1.5
I.8	Rozwój samorządności lokalnej i doskonalenie metod zarządzania, zwiększenie świadomości obywatelskiej i zainteresowania życiem miasta	4.2, 4.3
II.1	Kształtowanie warunków przestrzennych dla rozwoju gospodarki z zachowaniem zrównoważonego rozwoju Miasta i ładu przestrzennego	2A.1, 2A.2, 2A.4, 2B.1, 2B.2, 2B.4, 2B.5, 2C.1, 2C.2, 2C.3
II.2	Poprawa dostępności komunikacyjnej	1.3
II.3	Rozwój infrastruktury technicznej	2A.1, 2B.1, 2C.2
II.4	Rozwój sektora małej i średniej przedsiębiorczości	3.1
II.6	Zwiększenie atrakcyjności turystycznej Miasta	2A.3, 2B.3, 2C.4
III.3	Zachowanie dziedzictwa kulturowego, w tym rewitalizacja zespołów zabytkowych Miasta	2A.3, 2B.3, 2C.4
III.6	Tworzenie warunków dla rozwoju sportu, kultury fizycznej i rekreacji	2A.1, 2A.4, 2B.1, 2B.5, 2C.2

*Źródło: opracowanie własne.*

Powyższe zestawienia podkreśla zbieżność celów MPRK z ówczesnymi strategicznymi celami Krakowa.

Strategia Rozwoju Krakowa z 2005 r. określała też priorytetowe projekty inwestycyjne oraz programy podstawowe, dzięki którym możliwa była realizacja celów strategicz-

nych i dążenie do osiągnięcia wizji strategicznej rozwoju Krakowa. Analiza tej części dokumentu Strategii Rozwoju Krakowa również wskazywała na spójność zapisów MPRK z dokumentem Strategii.

### Programy podstawowe

Strategia Rozwoju Krakowa wskazywała na 2 zasadnicze programy podstawowe, które stanowiły podstawę do opracowania i realizacji MPRK. Były to programy dostosowane do:

- celu operacyjnego I.4. Program rehabilitacji zabudowy blokowej osiedli na terenie Gminy Miejskiej Kraków,
- celu operacyjnego III.3. Program rewitalizacji zabytkowych zespołów urbanistycznych.

Wymienione cele ujęte są w tab.1. Powyższa analiza potwierdziła zgodność MPRK ze Strategią Rozwoju Krakowa opracowaną w 2005 r.

## Strategia Rozwoju Krakowa „Tu chcę żyć. Kraków 2030” (SRK 2030)

7 lutego 2018 r. Rada Miasta Krakowa przyjęła Strategię Rozwoju Krakowa „Tu chcę żyć. Kraków 2030”. Dokument ten zakłada kontynuację działań zapisanych wcześniej w dokumencie Strategii z 2005 r. W rozdziale „Plan Strategiczny” zacytowano wizję i misję aktualizowanej Strategii do 2030 r.

SRK 2030 realizowana będzie poprzez następujące cele strategiczne:

- CEL STRATEGICZNY I: Kraków – otwartą i harmonijną metropolią o znaczeniu międzynarodowym w sferach: innowacji, nauki, gospodarki i kultury,
- CEL STRATEGICZNY II: Kraków – miasto rozwijające gospodarkę opartą na wiedzy,
- CEL STRATEGICZNY III: Kraków – kreatywna i korzystająca z potencjału kulturowego nowoczesna metropolia,
- CEL STRATEGICZNY IV: Kraków – miasto przyjazne do życia,
- CEL STRATEGICZNY V: Silna wspólnota samorządowa mieszkańców Krakowa,
- CEL STRATEGICZNY VI: Kraków – nowoczesnie zarządzana metropolia.

SRK 2030 ujmuje szereg **celów operacyjnych**, z których wiele wymienionych poniżej wpisuje się w problematykę MPRK. W Tab. 2 odpowiednim celom SRK 2030 przypisano numery celów opisanych w niniejszym Programie w rozdziale „Cele rewitalizacji oraz odpowiadające zidentyfikowanym potrzebom rewitalizacyjnym kierunki działań mających na celu eliminację lub ograniczenie negatywnych zjawisk”.

**Tab. 2. Zbieżność celów niniejszego Programu ujętych w tab. 25-30 z celami SRK 2030**

Numer celu operacyjnego ze Strategii Rozwoju Krakowa 2030 r.	Cel operacyjny ze Strategii z 2030 r.	Numer celu operacyjnego MPRK
II.2	Wspieranie innowacyjności przedsiębiorstw	3.1
III.1	Kraków – miastem europejskiej stolicy kultury	1.2, 2A.3, 2A.4, 2B.3, 2B.4

Numer celu operacyjnego ze Strategii Rozwoju Krakowa 2030 r.	Cel operacyjny ze Strategii z 2030 r.	Numer celu operacyjnego MPRK
IV.1	Powszechnie dostępna, wysokiej jakości przestrzeń publiczna	2A.3, 2A.4, 2B.2, 2B.3, 2B.4, 2C.1, 2C.3, 2C.4
IV.3	Zrównoważone środowisko	1.1
IV.2	Zrewitalizowane obszary miejskie	2A.1–2A.4, 2B.1–2B.4, 2C.1–2C.4
V.1	Wysoki poziom partycypacji społecznej mieszkańców	4.1, 4.2, 4.3
V.3	Spójność społeczna	1.2, 1.4, 1.5

Źródło: opracowanie własne.

Powiązania wskazane w tab. 2 wskazują na pełną spójność koncepcji rozwoju Miasta zapisanej w SRK 2030 z zamiarami samorządu związanymi z rewitalizacją obszarów zdegradowanych.

## Wieloletnia Prognoza Finansowa

MPRK jest spójny z Wieloletnią Prognozą Finansową GMK (WPF) przyjętą Uchwałą nr LXX/1013/13 Rady Miasta Krakowa z dnia 27 marca 2013 r. w sprawie Wieloletniej Prognozy Finansowej Miasta Krakowa. Uchwała ta na przestrzeni ostatnich lat była wielokrotnie uaktualniana. Ostatnia aktualizacja WPF nastąpiła w drodze uchwały nr XXX/787/19 Rady Miasta Krakowa z dnia 5 grudnia 2019 r. w sprawie zmiany uchwały nr LXX/1013/13 Rady Miasta Krakowa z dnia 27 marca 2013 r. w sprawie Wieloletniej Prognozy Finansowej Miasta Krakowa (z późn. zm.).

WPF na lata 2019–2043 obejmuje:

- wykaz przedsięwzięć wieloletnich,
- Wieloletni Program Inwestycyjny.

WPF uwzględnia realizację wielu inwestycji o charakterze infrastrukturalnym, jak i społecznym. WPF w części inwestycji infrastrukturalnych przewiduje realizację m.in. takich przedsięwzięć, jak:

- modernizacja linii tramwajowych,
- modernizacja układu drogowego,
- renowacja obiektów zabytkowych,
- modernizacja obiektów społecznych (m.in. szkół, obiektów kultury, domów pomocy społecznej, obiektów sportowych i rekreacyjnych),
- budowa mieszkań komunalnych i socjalnych, w tym w formule partnerstwa publiczno-prywatnego,
- inwestycje w zasoby mieszkaniowe GMK.

WPF w części inwestycji społecznych przewiduje realizację m.in. takich przedsięwzięć, jak:

- stworzenie sieci współpracy pomiędzy instytucjami i organizacjami działającymi w sferze przeciwdziałania negatywnym zjawiskom społecznym na terenach rewitalizowanych,
- stworzenie ścieżek turystycznych po Krakowie m.in. dla osób niepełnosprawnych,
- programy usamodzielniające społecznie i zawodowo osoby wymagające wsparcia,
- program opieki nad dziećmi do lat 3,
- programy poszerzające ofertę kulturalną i edukacyjną dla mieszkańców,
- wzrost dostępności e-usług dla mieszkańców,
- zagospodarowanie terenów zielonych.

WPF wraz z WPI określają harmonogram realizacji poszczególnych przedsięwzięć inwestycyjnych wraz z ich budżetem oraz źródłami finansowania. Wszystkie zadania inwestycyjne mają zabezpieczone środki finansowe pochodzące ze źródeł własnych oraz źródeł zewnętrznych, w tym również w ramach różnorodnych programów współfinansowanych przez UE, Mechanizmu Norweskiego i innych.

Wymienione zadania są spójne z ogólnymi celami rewitalizacji, polegającymi na wyrównywaniu standardów życia w gminie. WPF Krakowa świadczy o przywiązywaniu dużej wagi do jakości życia w Mieście. Ujawnia się przez to spójność MPRK z głównym dokumentem określającym politykę inwestycyjną w zakresie celów i zadań, jakie mają realizować oba dokumenty.

## **Budżet Miasta Krakowa**

W konsekwencji analogiczną uwagę poczynić można w odniesieniu do budżetów Miasta uchwalanych w okresie opracowywania oraz wdrażania Miejskiego Programu Rewitalizacji Krakowa. Budżet Miasta opisuje dochody i wydatki Miasta oraz podaje dokładne wskaźniki jego wykonania, jak również wszystkie inwestycje planowane zarówno w ramach wydziałów i jednostek organizacyjnych, jak też w ramach dzielnic i budżetu obywatelskiego. Analiza kolejnych budżetów Miasta Krakowa wskazuje na realizację działań (inwestycji infrastrukturalnych, projektów i programów) tożsamy z założeniami MPRK. I tu zidentyfikować można zadania ukierunkowane na wyrównanie w skali Miasta interwencji o charakterze społecznym, gospodarczym, przestrzennie-funkcjonalnym i technicznym.

## **Studium Uwarunkowań i Kierunków Zagospodarowania Przestrzennego Miasta Krakowa**

Studium zostało przyjęte Uchwałą nr XII/87/03 Rady Miasta Krakowa z dnia 16 kwietnia 2003 r. i zmienione Uchwałą nr CXII/1700/14 z dnia 9 lipca 2014 r.

Studium opisuje cel, wizję i kierunki rozwoju przestrzennego Krakowa. Jest zasadniczym instrumentem planowania przestrzennego o charakterze strategicznym. Wyznacza ono

zasady kształtowania przestrzeni Miasta i warunki realizacji wszelkich infrastrukturalnych inwestycji rozwojowych.

Studium ustala **cele rozwoju przestrzennego Krakowa**, wśród których należy przywołać:

- wzrost konkurencyjności i atrakcyjności Miasta jako europejskiego ośrodka kultury, nauki i sztuki, turystyki, nowoczesnych technologii, a także stolicy regionu,
- poprawę komfortu życia w Mieście.

Szczególnie drugi z wymienionych celów ukierunkowuje interwencje samorządu na zagadnienia wyrównywania standardów przestrzennych w skali Miasta, jest zatem zgodny z celami głównymi oznaczonymi w MPRK, jako 2A, 2B, 2C oraz 2.

Studium ustala także **wizję rozwoju przestrzennego Krakowa**, która zakłada, że:

- dziedzictwo kulturowe, krajobraz Miasta, jego historyczna sylweta będą skutecznie chronione i stanowić będą główny element kształtowania jego przestrzeni i tożsamości,
- Miasto zdobędzie silną pozycję pośród miast Unii Europejskiej jako ośrodek nauki, kultury i turystyki,
- system przyrodniczy Miasta będzie konsekwentnie chroniony, kształtowany i utrwalany,
- zostanie poprawiona jakość i estetyka przestrzeni publicznej,
- zostaną stworzone warunki rozwoju przedsiębiorczości,
- zostaną poprawione warunki mieszkaniowe, wyposażenie Miasta i dostępność do infrastruktury społecznej oraz publicznej, a także stan bezpieczeństwa mieszkańców,
- podstawowy układ systemu transportu stworzy warunki dla sprawnego i ograniczającego uciążliwość dla środowiska przemieszczania się osób i towarów,
- komunikacja zbiorowa zostanie usprawniona i uzupełniona o nowe jakościowo środki transportu.

Należy podkreślić, że tak zarysowana wizja przestrzenna Krakowa – zgodnie z metodyką opracowania studium – skonkretyzowana jest w stosunku do wszystkich terenów gminy, włączając obszary wskazane w MPRK jako podobszary rewitalizacji.

Studium określa 3 zasadnicze **wytyczne dla przestrzennego rozwoju Krakowa**. Są to:

- zdecydowana ochrona szczególnych wartości środowiska naturalnego i przyrodniczego Krakowa,
- aktywne kształtowanie i wzbogacanie wartości środowiska i ładu przestrzennego Miasta, krajobrazu i sylwety,
- konsekwentne przywracanie wartości środowiska i zasobów zdegradowanych (działania systemowe i interwencyjne).

Wszystkie wymienione wytyczne, a szczególnie trzecia z nich, odnoszą się do interwencji ukierunkowanych na rewitalizację, stanowiąc bezpośrednie odniesienie do założeń MPRK.

Studium określa też zasady zrównoważonego rozwoju Krakowa w nawiązaniu do wizji i celów rozwoju przestrzennego. Zasady zrównoważonego rozwoju, które mają bezpośredni związek z MPRK, są następujące:

- nienaruszalność, ochrona i kształtowanie najcenniejszych elementów systemu przyrodniczego – ochrona i kształtowanie założeń parkowych i ogrodowych, terenów otwartych w celu zachowania ich wartości i różnorodności biologicznej oraz warunków przewietrzania Miasta, zapewnienie mieszkańcom dostępu do terenów rekreacyjnych i podnoszenie jakości przestrzeni publicznych;
- ochrona zasobów dziedzictwa kulturowego – w tym sylwety Miasta dla zachowania jego tożsamości, a także kreowanie wysokiej jakości zagospodarowania przestrzennego, dostosowanego do specyfiki miejsc i uwzględniającego lokalne wartości przyrodnicze i kulturowe, umożliwiającego mieszkańcom dogodny dostęp do centrum.

W obrębie celów głównych MPRK, oznaczonych jako 2A, 2B i 2C, odnoszących się do poszczególnych podobszarów rewitalizacji respektowane są obie przywołane zasady.

Studium określa **kierunki kształtowania struktury przestrzennej** miasta. Dotyczą one:

- racjonalnego wykorzystania przestrzeni miasta, polegającego na intensyfikacji zainwestowania z uwzględnieniem lokalnych wartości przyrodniczych i kulturowych oraz potrzeb mieszkańców,
- uczytelnienia struktury funkcjonalno-przestrzennej miasta ukierunkowanego na wzrost jego atrakcyjności i podniesienia jakości przestrzeni publicznych,
- dekoncentracji usług w celu zapewnienia lepszego do nich dostępu mieszkańcom.

Analiza Studium wskazuje, że MPRK w swych założeniach (wizja, cele i odpowiadające im kierunki działań) jest w pełni zgodny z ww. kierunkami kształtowania struktury przestrzennej Miasta. Koncentracja interwencji na wybranych podobszarach rewitalizacji w pełni odpowiada zapisom Studium. Jest to też zgodne ze współczesnym rozumieniem rozwoju miast, które kładzie nacisk na zwiększenie zwartości miasta, co m.in. oznacza „odzyskanie” dla wspólnoty mieszkańców Krakowa miejsc – dzielnic – terenów, postrzeganych jako zdegradowane.

Studium określa **7 czynników mających wpływ na wyodrębnienie strukturalnych obszarów Krakowa**. Wśród wyodrębnionych obszarów, charakteryzujących się podobnymi czynnikami wpływającymi na ich rozwój i rodzaj prowadzonej polityki przestrzennej, pełną zbieżność z ustaleniami MPRK wykazują dwa obszary. Są to:

- Obszar A – Centrum Miasta – w przybliżeniu obszar w granicach II obwodnicy, który obejmuje:
  - historyczne centrum, które tworzą strukturalne jednostki urbanistyczne położone w granicach obszaru wpisanego na I Listę Światowego Dziedzictwa (Stare Miasto i Wawel oraz zabytkowy układ krakowskiego Kazimierza wraz ze Stradomiem);



- o pierwszy pierścień miejski – czyli strefę obejmującą tereny położone w przybliżeniu między historycznym centrum a II obwodnicą (m.in. Stare Podgórze); w przybliżeniu jest to zasięg strefy nazywanej także „otoczką historycznego centrum” lub „strefą buforową” strefy wpisanej na Listę Światowego Dziedzictwa.

W strefie pierwszego pierścienia miejskiego wyróżnia się dwa rodzaje strukturalnych jednostek urbanistycznych: jednostki położone na zachód od średnicowej linii kolejowej Miasta, w których dominującym rodzajem polityki przestrzennej jest polityka konserwatorska prowadzona w myśl zasad konserwacji zintegrowanej, oraz jednostki położone na wschód od linii średnicowej, w których dominuje polityka rewitalizacji uwzględniająca zarówno komponent konserwatorski, jak i wyraźne działania prorozwojowe. Istotnym elementem polityki przestrzennej w tym obszarze winno być – zgodnie ze strategią rewitalizacji przestrzeni śródmiejskiej – utrzymanie (i odbudowa) zrównoważenia /równowagi/ funkcji. Należy przy tym wspierać i promować w śródmieściu funkcje istotne dla zapewnienia żywotności i atrakcyjności obszaru, takie jak: kultura, oświata, rekreacja oraz mieszkalnictwo. Poprawa atrakcyjności śródmieścia jako środowiska mieszkaniowego obejmować winna odpowiednią politykę transportową (w tym uspokojenie ruchu poprzez zabiegi przestrzenne), politykę parkingową wspierającą preferowane w obszarze funkcje, wreszcie politykę ochrony i poprawy walorów środowiska. Służyć temu ma m.in. intensyfikacja oraz zapewnienie ciągłości systemu zieleni śródmiejskiej.

- Obszar E – Zabytkowy zespół urbanistyczny Nowej Huty wraz z jego krajobrazową „otoczką”, którą stanowią położone na południe od al. Jana Pawła II i ul. Tadeusza Ptaszyckiego atrakcyjne pod względem krajobrazowym i ekologicznym tereny (Łąki Nowohuckie), stanowiące użytek ekologiczny, i zespół architektoniczno-krajobrazowy obejmujący: Osiedle Na Skarpie, układ urbanistyczny szpitala im. Stefana Żeromskiego i zabytkowy kościół Św. Bartłomieja) oraz tereny o potencjale krajobrazowym i wartościach architektoniczno-urbanistycznych, tj. park rzeki Dłubni, zespół architektoniczno-krajobrazowy klasztoru cystersów w Mogile i Kopiec Wandy.

W przypadku Obszaru A wprowadzona została w Studium strefa buforowa obszaru wpisanego na Listę Światowego Dziedzictwa UNESCO. Jest to wymóg ochrony obszaru wpisanego na Listę UNSECO, jaki ma być stosowany w przypadku obszarów szczególnie chronionych. Strefa buforowa obejmuje historyczne granice rdzenia Twierdzy Kraków (o poszerzonym po 1888 r. zasięgu) i układ koncentrycznych obwodnic z siatką promieniście rozchodzących się ulic oraz część historycznych struktur Krakowa (miast, przedmieść i jurydyk) wraz z XIX i XX-wiecznymi zespołami zabudowy o wysokich wartościach kompozycyjnych i o wyraźnych cechach stylowych, reprezentujących historyzm, secesję i modernizm.

Studium wyznacza również następujące **strefy ochrony**, obejmujące obszary wyznaczone do rewitalizacji w MPRK:

- strefa ochrony wartości kulturowych – obok zabytków chronionych z mocy prawa powszechnego strefa ta obejmuje również pozostałe układy, założenia, zespo-

ły i obiekty o wysokich wartościach kulturowych oraz historycznych w skali lokalnej i miejskiej,

- strefa ochrony sylwety Miasta – Wzgórze Wawelskie wraz z zakolem Wisły, historycznie ukształtowane Śródmieście (m.in. Stare Miasto, Stradom i Kazimierz),
- strefa ochrony i kształtowania krajobrazu – w celu zachowania najcenniejszych widoków i panoram na sylwetę Miasta, m.in. obszar centrum Nowej Huty.

Kolejną formą ochrony krajobrazu kulturowego Krakowa zapisaną w Studium są parki kulturowe. Dotychczas ustanowiono jeden park kulturowy – Park Kulturowy „Stare Miasto”. Został on powołany Uchwałą nr CXV/1547/10 Rady Miasta Krakowa z dnia 3 listopada 2010 r. Zgodnie z wymogami ustawowymi dla obszaru Parku został sporządzony miejscowy plan zagospodarowania przestrzennego Stare Miasto (Uchwała nr XII/131/11 Rady Miasta Krakowa z dnia 13 kwietnia 2011 r.) oraz przyjęto Plan Ochrony (Uchwała nr XLII/544/12 Rady Miasta Krakowa z dnia 4 kwietnia 2012 r.). Park Kulturowy „Stare Miasto” obejmuje fragment Miasta w obrębie Plant wraz z Rynkiem Głównym i Wzgórzem Wawelskim, tj. Kraków w granicach miasta lokacyjnego z 1257 r.

W Studium sugeruje się powołanie kolejnych parków kulturowych, w tym:

- Parku Kulturowego „Kazimierz-Stradom z Bulwarami Wisły”,
- Parku „Stara Nowa Huta”.

Studium określa też kierunki rewitalizacji. Cele rewitalizacji zawarte w MPRK są tożsame z celami wskazanymi w Studium. W wyniku przeprowadzonej diagnozy i delimitacji obszarów zdegradowanych w Studium – powołując się na aktualizowany MPRK – wyznacza się jako priorytetowe następujące obszary rewitalizacji:

- rejon „Starego Miasta” w obrębie II obwodnicy wraz ze „Starym Podgórzem”,
- „starą” Nową Hutę z sąsiadującymi „Łakami Nowohuckimi”,
- „Zabłocie”.

Analiza powyższa wskazuje na zgodność założeń MPRK ze Studium uwarunkowań i kierunków zagospodarowania przestrzennego Krakowa. Studium, opracowane później niż MPRK, nie tylko powołuje się na ten dokument, ale uzasadnia wagę, zasadność i warunki jego realizacji.

## **Program gospodarczy wspierania przedsiębiorczości w zakresie branż chronionych i zanikających**

Gmina Miejska Kraków przygotowała i uchwaliła program w 2009 r. Został on przyjęty uchwałą NR LXXXI/1060/09 Rady Miasta Krakowa z dnia 23 września 2009 r. w sprawie przyjęcia programu gospodarczego wspierania przedsiębiorczości w zakresie branż chronionych i zanikających. W następnych latach Program ten był wielokrotnie aktuali-

zowany<sup>2</sup>, szczególnie w zakresie listy branż chronionych i zanikających oraz stawek czynszu lokali wynajmowanych zgodnie z zapisami Programu. Celem Programu jest ochrona małych przedsiębiorstw, prowadzących działalność w zakresie branż, które Miasto uznaje za zanikające i wymagające szczególnej ochrony. Realizacja Programu polega na wynajmie lokali użytkowych stanowiących własność Gminy Miejskiej Kraków przeznaczonych na działalność dotyczącą tych branż oraz stosowaniu wobec najemców tych lokali użytkowych waloryzacji stawek czynszu netto, z uwzględnieniem specyfiki branż chronionych i zanikających. Program realizowany jest na terenie Gminy Miejskiej Kraków.

MPRK jest w pełni zgodny z omawianym Programem oraz jego kolejnymi aktualizacjami, gdyż w swych zapisach odnosi się zarówno do kwestii wspierania przedsiębiorczości (cel główny 3), jak i ochrony dziedzictwa kulturowego, jakim w przypadku Krakowa są branże wymagające szczególnej ochrony i zanikające, a mające długoletnie tradycje w gospodarce Krakowa (aspekty związane z dziedzictwem w celach operacyjnych 2A.3, 2B.3, 2C.4).

## **Strategia Rozwiązywania Problemów Społecznych (SRPS)**

Strategia przyjęta została uchwałą nr XXXI/524/15 Rady Miasta Krakowa z dnia 2 grudnia 2015 r. w sprawie przyjęcia Strategii Rozwiązywania Problemów Społecznych Krakowa na lata 2015–2020.

Celem strategicznym dokumentu Strategii Rozwiązywania Problemów Społecznych (SRPS) jest **„Sprawny, odpowiedni do potrzeb system rozwiązywania problemów społecznych Krakowa”**. Cel ten realizowany będzie poprzez **„Podejmowanie interwencji w odpowiedzi na problemy mieszkańców Gminy Miejskiej Kraków”**. W efekcie podjętych działań osiągnięta zostanie sytuacja, w której **interwencja uwzględnia charakter i skalę problemów oraz optymalizuje wykorzystywanie dostępnych zasobów**.

Cele MPRK wpisują się w obszar tak nakreślonego celu SRPS. Zgodność celów przejawia się w zapisach dotyczących przeciwdziałania negatywnym skutkom zjawisk społecznych oraz w podejmowaniu działań niwelujących te zjawiska i ich eskalację w silnej korelacji ze zidentyfikowanymi potrzebami i siłą ich występowania w różnych układach: środowiskowych, problemowych i przestrzennych.

SRPS realizowana jest poprzez dziedziny planowania strategicznego. Są to:

- **wspieranie rodziny;**
- organizacja pieczy zastępczej;

---

<sup>2</sup> Uchwała nr LXVIII/994/13 Rady Miasta Krakowa z dnia 27 lutego 2013 r. w sprawie przyjęcia oraz ogłoszenia jednolitego tekstu uchwały Nr LXXXI/1060/09 Rady Miasta Krakowa z dnia 23 września 2009 r. w sprawie w przyjęcia programu gospodarczego wspierania przedsiębiorczości w zakresie branż chronionych i zanikających oraz Uchwała NR XXII/365/15 Rady Miasta Krakowa z dnia 26 sierpnia 2015 r. w sprawie zmiany uchwały Nr LXXXI/1060/09 Rady Miasta Krakowa z dnia 23 września 2009 r. w sprawie przyjęcia programu gospodarczego wspierania przedsiębiorczości w zakresie branż chronionych i zanikających.

- **wsparcie osób niepełnosprawnych;**
- zdrowie psychiczne;
- profilaktyka i rozwiązywanie problemów uzależnień od substancji psychoaktywnych oraz uzależnień behawioralnych;
- przeciwdziałanie przemocy w rodzinie;
- **aktywność i integracja społeczna seniorów;**
- wsparcie osób bezdomnych;
- **promocja zatrudnienia, reintegracja zawodowa i społeczna osób podlegających wykluczeniu społecznemu;**
- **wsparcie osób z problemem ubóstwa;**
- **rewitalizacja społeczna.**

MPRK wpisuje się w różnym stopniu w SRPS. Powyżej wyróżniono te dziedziny, z którymi najsilniej korespondują cele MPRK. Zgodność MPRK z SRPS została zanalizowana w stosunku do tych dziedzin SRPS, z którymi MPRK ma najsilniejszą korelację.

W ramach dziedziny **wspieranie rodziny** cele operacyjne, z którymi zgodny jest MRPK (cele operacyjne: 1.2, 1.5, 2A.1, 2B.1, 2C.1), to:

- Cel operacyjny 1. Wzmacnianie pozytywnego wizerunku rodziny z dzieckiem poprzez prowadzenie działań wspierających, informacyjnych i promocyjnych.
- Cel operacyjny 2. Zapewnienie możliwości nabycia, rozwoju kompetencji rodzicielskich i umiejętności przewycięzania sytuacji kryzysowych przez rodziny mające trudności opiekuńczo-wychowawcze oraz poprawa funkcjonowania społecznego dzieci i młodzieży.

W ramach dziedziny **wsparcie osób niepełnosprawnych** cele operacyjne, z którymi zgodny jest MRPK (cele operacyjne: 1.2, 1.3, 1.5, 2A.1, 2B.1, 2C.1 oraz 3.2), to:

- Cel operacyjny 1. Zapewnienie warunków służących możliwie pełnej integracji osób niepełnosprawnych.
- Cel operacyjny 2. Aktywizacja zawodowa osób niepełnosprawnych.

W ramach dziedziny **aktywność i integracja społeczna seniorów** cele operacyjne, z którymi zgodny jest MRPK (cele operacyjne: 1.2, 1.5), to:

- Cel operacyjny 1. Wspieranie rozwoju aktywności i integracji społecznej seniorów.
- Cel operacyjny 2. Zapewnienie warunków możliwie pełnego i adekwatnego wsparcia dla osób starszych umożliwiającego funkcjonowanie w środowisku lokalnym.

W ramach dziedziny **promocja zatrudnienia, reintegracja zawodowa i społeczna osób podlegających wykluczeniu społecznemu** cele operacyjne, z którymi zgodny jest MRPK (cel operacyjny 3.2), to:

- Cel operacyjny 1. Aktywizacja społeczna i zawodowa osób bezrobotnych.

W ramach dziedziny **wsparcie osób z problemem ubóstwa** cele operacyjne, z którymi zgodny jest MRPK (cel operacyjny 1.5), to:

- Cel operacyjny 1. Zapewnienie możliwości społecznego włączenia osób przez podniesienie ich kompetencji aktywnością wspieraną.

W ramach dziedziny **rewitalizacja społeczna** cele operacyjne, z którymi zgodny jest MRPK (cele operacyjne: 4.1, 4.2, 4.3), to:

- Cel operacyjny 1. Wzmacnianie integracji i partycypacji członków lokalnych społeczności poprzez rozwijanie programów i działań rewitalizacyjnych.

Analiza celów SRPS i MPRK wskazuje na zgodność i spójność zapisów obu dokumentów.

\*\*\*

Powyższa analiza wskazuje na zgodność celów i zadań MPRK z dokumentami strategicznymi i politykami realizowanymi przez Gminę Miejską Kraków. Wiele dokumentów strategicznych przygotowywanych przez GMK w różnym stopniu definiuje problematykę rewitalizacji w rozumieniu zgodnym z Ustawą o rewitalizacji oraz Wytocznymi Ministerstwa Infrastruktury i Rozwoju. Należy wskazać, że w największym stopniu rewitalizacja uwzględniana jest w Strategii Rozwoju Krakowa do roku 2030, Studium Uwarunkowań i Kierunków Zagospodarowania Przestrzennego Miasta Krakowa oraz w Strategii Rozwiązywania Problemów Społecznych na lata 2015–2020. Zważywszy na fakt, że dokumenty te mają fundamentalne znaczenie dla rozwoju Miasta, należy stwierdzić spójność MPRK z zasadniczymi dokumentami strategicznymi i politykami rozwojowymi Gminy Miejskiej Kraków.

Sytuacja planistyczna w odniesieniu do zagospodarowania przestrzennego podobszarów rewitalizacji opisana zostanie w rozdziale „Pogłębiona diagnoza obszaru”.

## 2. MPRK w świetle unijnych i krajowych determinant programowania rewitalizacji w Województwie Małopolskim

Rewitalizacja, jako proces wyprowadzania ze stanu kryzysowego obszarów zdegradowanych, zgodnie z art. 2 ust. 1 Ustawy, dedykowana jest przede wszystkim rozwiązywaniu kwestii społecznych.

Zgodnie z tym założeniem oraz z zasadą pierwszeństwa prawa wspólnotowego Polska, jako kraj członkowski Unii Europejskiej, po podpisaniu **Umowy Partnerstwa** dotyczącej programowania perspektywy finansowej na lata 2014–2020 zobowiązana została do wdrożenia działań podporządkowanych realizacji głównego celu Strategii Europa 2020, którym jest „wzmocnienie i wykorzystanie gospodarczych, społecznych i instytucjonalnych potencjałów zapewniających szybszy i zrównoważony rozwój kraju oraz poprawa jakości życia ludności”. Jego realizacja prowadzona jest w zakresie następujących obszarów:

- konkurencyjna gospodarka (otoczenie sprzyjające przedsiębiorczości i innowacjom),
- spójność społeczna i terytorialna (aktywność zawodowa oraz infrastruktura sieciowa na rzecz wzrostu i zatrudnienia),
- sprawne i efektywne państwo (środowisko i efektywne gospodarowanie zasobami).

W kontekście procesu rewitalizacji na działania te, zgodnie z Umową Partnerstwa, Polska pozyskać może fundusze pochodzące m.in. ze środków Europejskich Funduszy Strukturalnych i Inwestycyjnych (EFSI), za których dystrybucję odpowiadają Europejski Fundusz Rozwoju Regionalnego (EFRR), który zapewnia wsparcie finansowe na rzecz rozwoju i dostosowania strukturalnego gospodarek regionalnych, zmian gospodarczych, zwiększania konkurencyjności oraz współpracy terytorialnej w całej UE, oraz Europejski Fundusz Społeczny (EFS), który ma na celu wspieranie zdolności dostosowawczych pracowników i przedsiębiorstw, dostępu do zatrudnienia i uczestnictwa w rynku pracy, włączenie społeczne osób znajdujących się w niekorzystnej sytuacji, zwalczanie wszelkich form dyskryminacji i tworzenie partnerstw na rzecz zarządzania reformami w dziedzinie zatrudnienia (pozostałe trzy fundusze wchodzące w skład europejskich funduszy strukturalnych i inwestycyjnych to Fundusz Spójności, który zapewnia wsparcie wyłącznie mniej rozwiniętym państwom członkowskim, oraz Europejski Fundusz Rolny na rzecz Rozwoju Obszarów Wiejskich i Europejski Fundusz Morski i Rybacki).

Środki z Europejskiego Funduszu Społecznego wykorzystywane są na poziomach: krajowym i regionalnym. Na poziomie krajowym w ramach Programu Operacyjnego – Wiedza Edukacja Rozwój (PO WER) oraz na poziomie regionalnym – w granicach administracyjnych wszystkich 16 województw.

Na poziomie krajowym wsparcie dotyczy ram instytucjonalnych oraz wprowadzanych reform, a także priorytetowych obszarów, które mają charakter ogólnopolski, takich jak: wsparcie osób młodych, szkolnictwo wyższe, innowacje społeczne i współpraca ponadnarodowa. Na poziomie regionów wszystkie cele realizowane są z punktu widzenia zaspokojenia potrzeb ich mieszkańców z uwzględnieniem specyficznej sytuacji w danym

województwie. Władze regionalne przygotowały strategie rozwoju społeczno-gospodarczego do 2020 r. i na ich podstawie opracowały konkretne programy wykorzystania środków unijnych, w tym także z Europejskiego Funduszu Społecznego.

Terytorialny wymiar interwencji prowadzonej na poziomie regionalnym dotyczy ponadto w sposób szczególny miast i dzielnic miast wymagających rewitalizacji.

Zgodnie z pkt 3.1.3 Umowy Partnerstwa ramy dla działań rewitalizacyjnych tworzy **Narodowy Plan Rewitalizacji**. Wśród dokumentów, które stanowią instrumenty jego realizacji, są m.in. gminne, miejskie i lokalne programy rewitalizacji. Działania rewitalizacyjne swym zakresem obejmować więc mają kompleksową rewitalizację społeczną, gospodarczą i przestrzenną. Kwestie społeczne to m.in. działania na rzecz aktywizacji środowisk zagrożonych wykluczeniem i ubogich oraz poprawy dostępu do usług. Wśród działań gospodarczych należy wymienić: wsparcie przedsiębiorczości i samozatrudnienia, wspieranie ekonomii społecznej, podejmowanie lokalnych inicjatyw na rzecz zatrudnienia oraz wspierania mobilności pracowników. W zakres rewitalizacji przestrzennej wchodzi zadania dotyczące optymalizacji gospodarowania przestrzenią i zasobami środowiskowymi, głównie poprzez nadanie priorytetu inwestycjom typu *brown-field* zamiast *greenfield*, głęboką przebudowę i adaptację zdegradowanych obiektów do pełnienia nowych funkcji, np. kulturalnych, rekreacyjnych, społecznych, gospodarczych, oraz rekultywację terenów zdegradowanych na cele przyrodnicze. Dobranie odpowiedniego zestawu działań zależy od sytuacji na danym obszarze miejskim wymagającym rewitalizacji.

Narodowy Plan Rewitalizacji zakłada, że za określenie obszaru zdegradowanego wymagającego najbardziej kompleksowej interwencji i wskazanie go w programie rewitalizacji odpowiadają władze gminy. Tym samym działania w przypadku ubiegania się o wsparcie rewitalizacji z któregoś z funduszy europejskich podlegają koordynacji i uspołnieniu w ramach procedur wdrażania **Regionalnych Programów Operacyjnych**.

Programy te koncentrują się więc na działaniach, które wynikają z priorytetów inwestycyjnych Umowy Partnerstwa, a więc z CT9 (wzrost szans na zatrudnienie dla osób dotkniętych lub zagrożonych ubóstwem i wykluczeniem społecznym, włączenie społeczności zamieszkujących obszary peryferyjne i zdegradowane, ograniczenie ryzyka wykluczenia społecznego spowodowanego dysproporcjami w dostępie do usług publicznych) – tu głównie priorytet inwestycyjny 9b, finansowany z EFRR – oraz komplementarnych priorytetów inwestycyjnych finansowanych z EFS w ramach CT9 i CT8. Projekty wspierające rewitalizację, głównie w ramach CT4 (efektywność energetyczna, niskoemisyjny transport miejski), CT6 (rekultywacja terenów zdegradowanych), CT7 (obwodnice, drogi, kolej aglomeracyjna) realizowane są z poziomu krajowego i regionalnego. Wsparcie z poziomu krajowego ma formę wsparcia projektów komplementarnych, głównie w zakresie priorytetów inwestycyjnych 4c, 4e, 6e oraz 7d.

Projekty wspierane przez Europejski Fundusz Społeczny są kierowane do różnych grup społecznych. Specyfiką EFS jest to, że występują tu dwa rodzaje beneficjentów: beneficjenci (projektodawcy) oraz grupa docelowa/ostateczni odbiorcy wsparcia (uczestnicy projektów).

- **Beneficjentami** są m.in. różnego typu organizacje pracowników i pracodawców, organizacje pozarządowe i charytatywne, uczelnie, organy administracji rządo-

wej i samorządowej, instytucje publiczne i prywatne związane z edukacją, służbą zdrowia itp. oraz przedsiębiorstwa. To one biorą udział, a następnie realizują projekty.

- **Grupą docelową/ostatecznymi odbiorcami wsparcia** są uczestnicy realizowanych projektów, zazwyczaj osoby prywatne, ale też firmy i organizacje. W ramach przyjętych przez Polskę celów głównymi beneficjentami będą w latach 2014–2020 osoby bezrobotne i niepracujące, zwłaszcza młode do 29. roku życia, nie uczące się, zagrożone ubóstwem i wykluczeniem społecznym, w tym społeczność romska, osoby niepełnosprawne, samotnie wychowujące dzieci i rodziny wielodzietne. Uczestnikami projektów będą mogły być również kobiety, osoby starsze poszukujące pracy lub pragnące zwiększyć swą wiedzę, przedsiębiorcy i ich pracownicy, zwłaszcza właściciele i zarządzający mikro i małymi przedsiębiorstwami. Poza tym dużą grupę będą stanowić naukowcy, profesorowie, studenci, nauczyciele i uczniowie, a także urzędnicy, pracownicy służby zdrowia i urzędów pracy.

**Krajowa Polityka Miejska** podkreśla, że pod pojęciem „Program Rewitalizacji” rozumie się gminny program rewitalizacji (zgodnie z ustawą o rewitalizacji) lub inne programy rewitalizacji (lokalne, miejskie itp.), przygotowane w oparciu o inne przepisy niż ustawa o rewitalizacji i podlegające okresowi przejściowemu zgodnie z tą ustawą.

Kluczowym dokumentem regulującym kwestie rewitalizacji w Polsce jest **Ustawa z dnia 9 października 2015 r. o rewitalizacji**. Ustawa określa zasady oraz tryb przygotowania, prowadzenia i oceny rewitalizacji.

Niniejsza „Aktualizacja Miejskiego Programu Rewitalizacji Krakowa” nie jest tożsama z opracowaniem gminnego programu rewitalizacji w rozumieniu Ustawy. Wynika natomiast z art. 52 ust. 1 Ustawy, stanowiącego, że do dnia 31 grudnia 2023 r. dopuszcza się realizację przedsięwzięć wynikających z programu zawierającego działania służące wyrowadzeniu obszaru zdegradowanego ze stanu kryzysowego, przyjmowanego uchwałą rady gminy, bez uchwalania gminnego programu rewitalizacji. Program taki, uchwalony przed dniem wejścia w życie Ustawy, zawierać powinien co najmniej opis procesu wyrowadzania ze stanu kryzysowego obszarów gminy oraz diagnozę pozwalającą na wyznaczenie obszaru zdegradowanego i obszaru rewitalizacji. Program powinien być tak skonstruowany, by na jego podstawie mógł zostać opracowany i uchwalony gminny program rewitalizacji.

**„Wytyczne w zakresie rewitalizacji w programach operacyjnych na lata 2014–2020” z 2 sierpnia 2016 r.** stanowią główny dokument rządowy, który przesądza o zawartości niniejszej Aktualizacji. Celem przyjęcia Wytycznych było ujednoczenie warunków i procedur wdrażania programów operacyjnych na lata 2014–2020 w zakresie projektów realizujących cele i procesy rewitalizacji, zwanych dalej „projektami rewitalizacyjnymi”.

Wytyczne spajają opisane dotychczas regulacje szerzej opisane w rozdziale „Kompleksowość programu rewitalizacji”. Wśród najważniejszych informacji na ten temat należy wyszczególnić przede wszystkim fakt, że w trakcie opracowywania i wdrażania programu rewitalizacji nie dopuszcza się możliwości planowania i realizacji tylko wybiórczych inwestycji, nastawionych jedynie na szybki efekt poprawy estetyki przestrzeni, skupio-



nych tylko na działaniach remontowych czy modernizacyjnych, które nie skutkują zmianami strukturalnymi na tym obszarze.

Program rewitalizacji, według Wytycznych złożony z wielu różnorodnych projektów, ma być ponadto konstrukcją warunkującą osiągnięcie kompleksowości interwencji. W związku z tym niezbędne jest wzajemne powiązanie oraz synergia projektów rewitalizacyjnych, co nie oznacza jednak, że w każdym przypadku występuje obowiązek jednoczesnej realizacji projektów, chodzi przede wszystkim o synchronizację efektów ich oddziaływania na sytuację kryzysową.

Projekty rewitalizacyjne realizowane są na obszarach rewitalizacji, lecz objęte wsparciem mogą zostać również projekty rewitalizacyjne zlokalizowane poza tym obszarem, jeśli służą one realizacji celów wynikających z programu rewitalizacji.

Komplementarność problemowa projektu rewitalizacji oznacza konieczność realizacji projektów rewitalizacyjnych/przedsięwzięć, które będą się wzajemnie dopełniały tematycznie, sprawiając, że program rewitalizacji będzie oddziaływał na obszar rewitalizacji we wszystkich niezbędnych aspektach (społecznym, gospodarczym, przestrzenno-funkcyjnym, technicznym i środowiskowym).

Komplementarność źródeł finansowania w kontekście polityki spójności 2014–2020 oznacza, że projekty/przedsięwzięcia rewitalizacyjne, wynikające z programu rewitalizacji, mają się opierać na konieczności umiejętnego uzupełniania i łączenia wsparcia ze środków EFRR, EFS i FS z wykluczeniem ryzyka podwójnego dofinansowania.

Wytyczne charakteryzują ponadto poszczególne niezbędne elementy programu rewitalizacji, do których zaliczają się:

- opis powiązań programu z dokumentami strategicznymi i planistycznymi gminy;
- diagnoza czynników i zjawisk kryzysowych oraz skala i charakter potrzeb rewitalizacyjnych;
- zasięgi przestrzenne obszaru/obszarów rewitalizacji, tj. określenie, w oparciu o inne dokumenty strategiczne gminy lub diagnozę i identyfikację potrzeb rewitalizacyjnych, terytorium/terytoriów najbardziej wymagających wsparcia;
- wizja stanu obszaru po przeprowadzeniu rewitalizacji (planowany efekt rewitalizacji);
- cele rewitalizacji oraz odpowiadające zidentyfikowanym potrzebom rewitalizacyjnym kierunki działań mających na celu eliminację lub ograniczenie negatywnych zjawisk;
- lista planowanych podstawowych projektów i przedsięwzięć rewitalizacyjnych wraz z ich opisami, zawierającymi w odniesieniu do każdego projektu/przedsięwzięcia rewitalizacyjnego co najmniej: nazwę i wskazanie podmiotów go realizujących, zakres realizowanych zadań, lokalizację (miejsce przeprowadzenia danego projektu), szacowaną wartość, prognozowane rezultaty wraz ze sposobem ich oceny i mierzenia w odniesieniu do celów rewitalizacji;
- charakterystyka pozostałych rodzajów przedsięwzięć rewitalizacyjnych realizujących kierunki działań mające na celu eliminację lub ograniczenie negatywnych zjawisk powodujących sytuację kryzysową;

- mechanizmy zapewnienia komplementarności między poszczególnymi projektami/przedsięwzięciami rewitalizacyjnymi oraz pomiędzy działaniami różnych podmiotów funduszy na obszarze objętym programem rewitalizacji;
- indykatywne ramy finansowe w odniesieniu do przedsięwzięć, o których mowa powyżej, z indykatywnymi wielkościami środków finansowych z różnych źródeł (także spoza funduszy polityki spójności na lata 2014–2020 – publiczne i prywatne środki krajowe przyznane w celu realizacji zasady dodatkowości środków UE);
- mechanizmy włączenia mieszkańców, przedsiębiorców i innych podmiotów i grup aktywnych na terenie gminy w proces rewitalizacji;
- system realizacji (wdrażania) programu rewitalizacji;
- system monitoringu i oceny skuteczności działań i system wprowadzania modyfikacji w reakcji na zmiany w otoczeniu programu.

Z uwagi na możliwość wsparcia procesu rewitalizacji w Krakowie ze środków Unii Europejskiej struktura niniejszego dokumentu odpowiada powyższemu zaleceniu, wynikającą wprost z Wytycznych Ministra Rozwoju.

Zakres Aktualizacji wiąże się też bezpośrednio z ustaleniami **Regionalnego Programu Operacyjnego Województwa Małopolskiego na lata 2014–2020** oraz **Szczegółowego Opisu Osi Priorytetowych Regionalnego Programu Operacyjnego Województwa Małopolskiego na lata 2014–2020** (SzOOP RPO WM). Szczególnie chodzi przy tym o dedykowaną rewitalizacji XI Oś Priorytetową: Rewitalizacja przestrzeni regionalnej. Jednym z czterech wariantów realizacji działań dążących do wyprowadzenia obszaru ze stanu kryzysowego, zgodnie z SzOOP RPO WM, jest wdrożenie Programu Rewitalizacji przyjętego zgodnie z uchwałą rady gminy na podstawie ustawy z dnia 8 marca 1990 r. o samorządzie gminnym. Ten właśnie przypadek dotyczy niniejszego Programu, który jest w pełni zgodny z SzOOP RPO WM. W załączniku nr 2. Instrukcja dla beneficjentów znajdują się odpowiednie odniesienia do SzOOP RPO WM oraz wskazania dla beneficjentów Aktualizacji.

### 3. Diagnoza czynników i zjawisk kryzysowych oraz skala i charakter potrzeb rewitalizacyjnych

#### 3.1. Metoda delimitacji obszaru zdegradowanego i obszaru rewitalizacji

##### 3.1.1. Delimitacja obszaru zdegradowanego

Zgodnie z ustawą o rewitalizacji obszar gminy znajdujący się w stanie kryzysowym z powodu **koncentracji negatywnych zjawisk społecznych**, w szczególności bezrobocia, ubóstwa, przestępczości, niskiego poziomu edukacji lub kapitału społecznego, a także niewystarczającego poziomu uczestnictwa w życiu publicznym i kulturalnym, można wyznaczyć jako obszar zdegradowany w przypadku występowania na nim **ponadto co najmniej jednego z następujących negatywnych zjawisk**:

- 1) **gospodarczych** – w szczególności niskiego stopnia przedsiębiorczości, słabej kondycji lokalnych przedsiębiorstw lub
- 2) **środowiskowych** – w szczególności przekroczenia standardów jakości środowiska, obecności odpadów stwarzających zagrożenie dla życia, zdrowia ludzi lub stanu środowiska, lub
- 3) **przestrzenno-funkcjonalnych** – w szczególności niewystarczającego wyposażenia w infrastrukturę techniczną i społeczną lub jej złego stanu technicznego, braku dostępu do podstawowych usług lub ich niskiej jakości, niedostosowania rozwiązań urbanistycznych do zmieniających się funkcji obszaru, niskiego poziomu obsługi komunikacyjnej, niedoboru lub niskiej jakości terenów publicznych, lub
- 4) **technicznych** – w szczególności degradacji stanu technicznego obiektów budowlanych, w tym o przeznaczeniu mieszkaniowym, oraz нефункционowaniu rozwiązań technicznych umożliwiających efektywne korzystanie z obiektów budowlanych, w szczególności w zakresie energooszczędności i ochrony środowiska.

Diagnoza rozmieszczenia negatywnych zjawisk powinna być wykonana dla całego miasta (gminy), z wykorzystaniem obiektywnych, weryfikowalnych wskaźników. Za obszary koncentracji negatywnych zjawisk w każdej ze sfer można uznać te, dla których przyjęte wskaźniki są gorsze niż średnia dla gminy. **Występowanie zjawisk kryzysowych w sferze społecznej jest zatem warunkiem, by dany obszar mógł zostać uznany za obszar zdegradowany.**

Mając powyższe na uwadze, diagnozę służącą delimitacji (wyznaczeniu granic) obszaru zdegradowanego podzielono na dwa etapy:

- wyznaczenie obszaru występowania niekorzystnych zjawisk społecznych,
- diagnozę wyznaczonego obszaru koncentracji negatywnych zjawisk społecznych w pozostałych wymienionych sferach problemowych – na tle sytuacji w całym mieście.

Analizy rozmieszczenia zjawisk kryzysowych w sferze społecznej przeprowadzono z wykorzystaniem narzędzi GIS<sup>3</sup> w układzie siatki heksagonalnej (gridu) o boku oczka =

---

<sup>3</sup> GIS – systemy informacji geograficznej (przestrzennej).

500 m, którą został pokryty teren całego miasta. Dla każdego oczka siatki zostały obliczone wskaźniki cząstkowe, odnoszące się do: depopulacji, starzenia się społeczeństwa, bezrobocia, ubóstwa, bezpieczeństwa oraz patologii społecznych. Zaletą tej metody jest możliwość przeprowadzenia szczegółowej diagnozy przestrzennej różnych zjawisk, bez konieczności odnoszenia się do podziałów administracyjnych lub katastralnych czy też zmieniających się w czasie granic wynikających ze struktury urbanistycznej. Umożliwi ona zatem w przyszłości monitorowanie procesów społecznych w jednolity sposób dla całego miasta.

Obok analizy wskaźników dla każdego z wymienionych wyżej obszarów skonstruowano wskaźnik syntetyczny degradacji społecznej. Wskaźnik został obliczony metodą standaryzowanych sum (zwaną metodą Perkalą). W metodzie tej uwzględnia się zmienne (wskaźniki) charakteryzujące zróżnicowanie przestrzenne zjawisk społecznych i gospodarczych<sup>4</sup>. Buduje się syntetyczny indeks, który jest średnią arytmetyczną standaryzowanych wartości poszczególnych wskaźników cząstkowych. Wartość zero odpowiada średniej wartości dla zbiorowości, wartości ujemne oznaczają w tym wypadku koncentrację zjawisk problemowych.

Zróżnicowanie przestrzenne wartości wskaźnika zostało przedstawione na mapie (z wykorzystaniem sieci grid). Ponieważ celem analizy jest wskazanie obszarów o dużej koncentracji negatywnych zjawisk społecznych, pominięto obszary o bardzo niskiej gęstości zaludnienia (poniżej 100 osób na km<sup>2</sup>). Na tej podstawie wyznaczona została schematyczna (biegnąca po „oczkach” siatki) granica obszaru, w którym występują niekorzystne zjawiska w sferze społecznej.

Dalszym etapem analizy było wskazanie **obszarów degradacji społecznej** – w sposób uwzględniający rzeczywistą strukturę przestrzenną miasta (w tym podział na działki katastralne). W tym celu wykorzystano mapy<sup>5</sup>:

- katastralną,
- zabudowy,
- zagospodarowania przestrzennego, skonstruowaną na podstawie danych przestrzennych Urban Atlas według klas zagospodarowania zgodnych z nomenklaturą CORINE Land Cover,
- granic strukturalnych jednostek urbanistycznych oraz granic osiedli przeznaczonych do rehabilitacji według SUIKZP Krakowa,
- obszarów koncentracji nowych inwestycji mieszkaniowych i usługowych (na podstawie pozwoleń na budowę po 2013 r.),
- ortofotomapę.

Na podstawie analizy powyższych informacji wyznaczono obszary degradacji społecznej – **potencjalne obszary zdegradowane**. Według ustawy i Wytycznych powinny one

<sup>4</sup> Mierniki cząstkowe wykorzystane do konstrukcji wskaźnika zostały szczegółowo opisane w rozdziale „Wskaźnik degradacji społecznej”.

<sup>5</sup> To jest warstwy w systemie informacji przestrzennej.

spełnić dodatkowo jedno z kryteriów degradacji w sferach: gospodarczej, technicznej, środowiskowej lub przestrzenno-funkcjonalnej.

Drugi etap diagnozy obejmował analizę zjawisk w sferze gospodarczej, środowiskowej, przestrzenno-funkcjonalnej i technicznej. Podobnie jak w przypadku diagnozy sfery społecznej wykorzystano narzędzia GIS, a wyniki analiz zostały zwizualizowane na mapach. W zależności od rodzaju zjawiska i dostępności danych wykorzystano do wizualizacji: metodę siatki grid (wskaźniki gospodarcze), metodę buforową (dla dostępności przestrzennej usług), metodę estymacji wykorzystującą dane punktowe (gęstość palenisk węglowych), metodę zasięgów. Wykorzystano także analizy przestrzenne udostępniane za pomocą serwisów WMS (dane o stanie środowiska przyrodniczego)<sup>6</sup>.

Dla każdej analizowanej sfery sporządzone zostało podsumowanie wskaźników w formie tabelarycznej, którego celem było wskazanie **tych obszarów degradacji społecznej, które spełniają kryterium występowania negatywnych zjawisk w danej sferze**. Tam, gdzie było to możliwe i celowe, wskaźniki zostały określone liczbowo – i odniesione do średniej dla Krakowa. W kilku przypadkach dokonano interpretacji i waloryzacji jednostki na podstawie map koncentracji zjawisk<sup>7</sup>. Przyjęto, że aby dana jednostka została uznana za obszar występowania negatywnych zjawisk, co najmniej 50% wskaźników w danej sferze musi wskazywać na sytuację gorszą niż średnia dla miasta.

Podobne zestawienie zostało sporządzone dla wszystkich diagnozowanych sfer – na tej podstawie określono, które z analizowanych jednostek **spełniają warunki dla uznania ich za obszar zdegradowany**.

Diagnozy zostały opracowane na podstawie danych przestrzennych udostępnionych przez Wydział Rozwoju Miasta UMK. Ponadto wykorzystano dane udostępniane poprzez Geoportal (geoportal.gov.pl), dane OpenStreetMap, dane UrbanAtlas Europejskiej Agencji Środowiska oraz dane Małopolskiej Infrastruktury Informacji Przestrzennej.

Tłem dla diagnozy zróżnicowania zjawisk w obrębie Krakowa są również wskaźniki dla czterech pozostałych największych miast (centrów aglomeracji monocentrycznych) w Polsce – Warszawy, Łodzi, Wrocławia i Poznania oraz dla województwa małopolskiego, które zostały zaczerpnięte z Bazy Danych Lokalnych GUS. Pozwala to na określenie, czy dany problem jest istotny lub wyróżniający dla Krakowa. Warto jednak zwrócić uwagę, że ze względu na różnice metodologiczne, w tym w sposobie określania liczby mieszkańców miasta, dane GUS i obliczone na ich podstawie wskaźniki nie powinny być w bezpośredni sposób porównywane ze wskaźnikami wyliczonymi na podstawie danych UMK.

### 3.1.2. Delimitacja obszaru rewitalizacji

Zgodnie z ustawą o rewitalizacji obszar rewitalizacji stanowi część lub całość obszaru zdegradowanego **cechującą się szczególną koncentracją negatywnych zjawisk, na którym, z uwagi na istotne znaczenie dla rozwoju lokalnego, zamierza się prowa-**

<sup>6</sup> Web Map Service – standard udostępniania map w postaci rastrowej za pomocą interfejsu HTTP.

<sup>7</sup> Dotyczy do koncentracji palenisk węglowych, udziału powierzchni niezabudowanej, obiektów zabytkowych oraz strefy płatnego parkowania.

**dzić rewitalizację.** Obszar rewitalizacji może być podzielony na podobszary, w tym nieposiadające wspólnych granic.

Obszar rewitalizacji musi zatem mieścić się w granicach obszaru zdegradowanego, nie musi jednak obejmować go w całości. Zalecana jest koncentracja działań rewitalizacyjnych na mniejszych obszarach. Zarówno ustawa, jak i wytyczne wprowadzają ponadto ograniczenia w wielkości obszaru rewitalizacji. Nie może on obejmować **więcej niż 20% powierzchni gminy, a w jego granicach nie może mieszkać więcej niż 30% mieszkańców gminy.**

W nawiązaniu do powyższych uwarunkowań obszary rewitalizacji zostały wyznaczone na podstawie skali potrzeb rewitalizacyjnych oraz rangi obszaru i jego znaczenia dla rozwoju miasta. Kierowano się także koniecznością zachowania ciągłości działań rewitalizacyjnych z lat poprzednich.

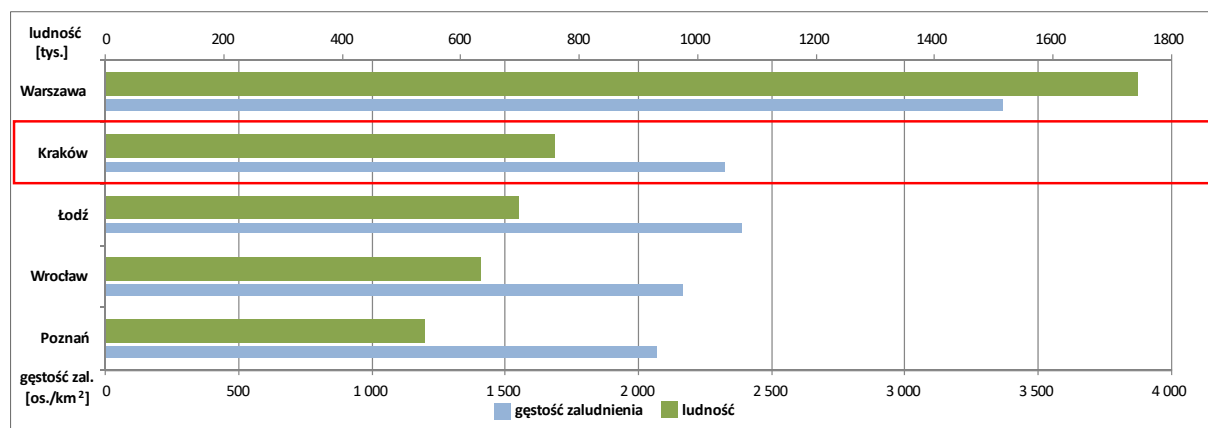
Wyznaczając granicę obszaru rewitalizacji, przyjęto zasadę, że powinny być do niego włączane całe jednostki urbanistyczne – które zostały wcześniej włączone w granice obszaru zdegradowanego. Wyjątek stanowi podobszar Stare Podgórze-Zabłocie, do którego, po konsultacjach społecznych, włączono mieszkalną część jednostki Zabłocie-Wschód (wyłączono obszary produkcyjne w tej jednostce).

### 3.2. Analiza kluczowych czynników, zjawisk kryzysowych i lokalnych potencjałów

#### 3.2.1. Sfera społeczna

##### 3.2.1.1. Zmiany liczby mieszkańców i struktura demograficzna

Według danych Głównego Urzędu Statystycznego w Krakowie w 2015 r. mieszkało 761,1 tys. osób. Pod względem liczby ludności Kraków jest drugim po Warszawie miastem w Polsce. Pod względem gęstości zaludnienia zajmuje natomiast trzecią pozycję – z gęstością zaludnienia wynoszącą 2329 os./km<sup>2</sup>.



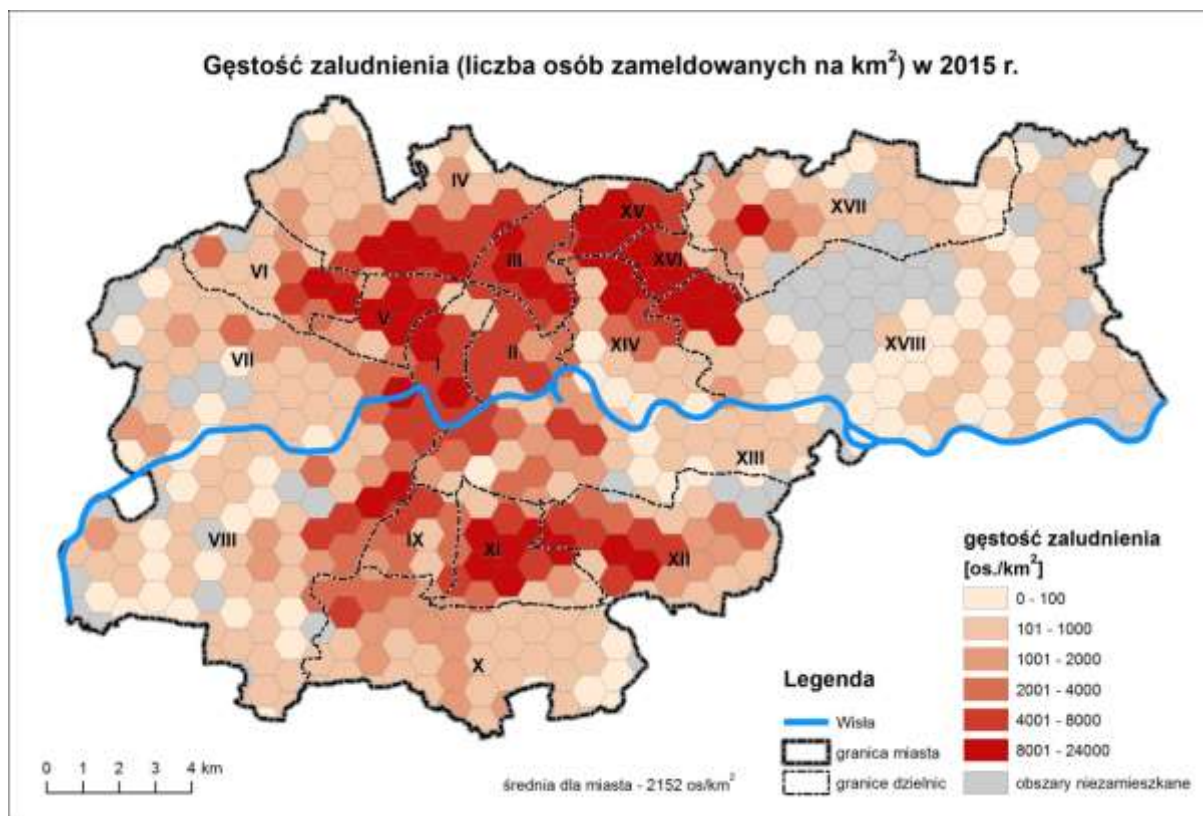
Ryc. 1. Liczba ludności i gęstość zaludnienia w największych miastach Polski w 2015 r.

Źródło: opracowanie własne na podstawie danych BDL GUS.

Gęstość zaludnienia w obrębie Krakowa jest jednak bardzo zróżnicowana<sup>8</sup>, co przedstawiono na Ryc. 2. Wyraźnie zaznacza się strefa miejska o gęstości zaludnienia powyżej

<sup>8</sup> Dane Urzędu Miasta, które posłużyły do opracowania map zróżnicowania zjawisk społecznych, obejmują jedynie osoby zameldowane w Krakowie na okres stały – łącznie 703,5 tys. osób. Stąd wskaźniki użyte do

1000 os./km<sup>2</sup> oraz obszary o niskiej gęstości zaludnienia – w zachodniej, południowej i wschodniej części miasta.



**Ryc. 2. Gęstość zaludnienia w Krakowie (2015 r.)**

Źródło: opracowanie własne na podstawie danych Wydziału Rozwoju Miasta UMK.

Miasto Kraków stanowi centrum (rdzeń) Krakowskiego Obszaru Metropolitalnego (KOM), którego liczba ludności, w zależności od delimitacji, szacowana jest na 1,1–1,4 mln osób<sup>9</sup>. KOM stanowi trzeci pod względem zaludnienia obszar metropolitalny w Polsce – po metropolii śląskiej i warszawskiej. Część KOM, obejmująca gminy sąsiadujące z Krakowem (należące do powiatu krakowskiego-ziemskiego i wielickiego) najsilniej z nim zintegrowane, jest określana jako strefa podmiejska<sup>10</sup>. W strefie podmiejskiej zachodzi zjawisko suburbanizacji – czyli proces przenoszenia form przestrzennych miasta oraz form życia miejskiego poza miasto centralne, na tereny w jego sąsiedztwie, oraz proces zespalania funkcjonalnego obszarów podmiejskich z miastem centralnym. W od-

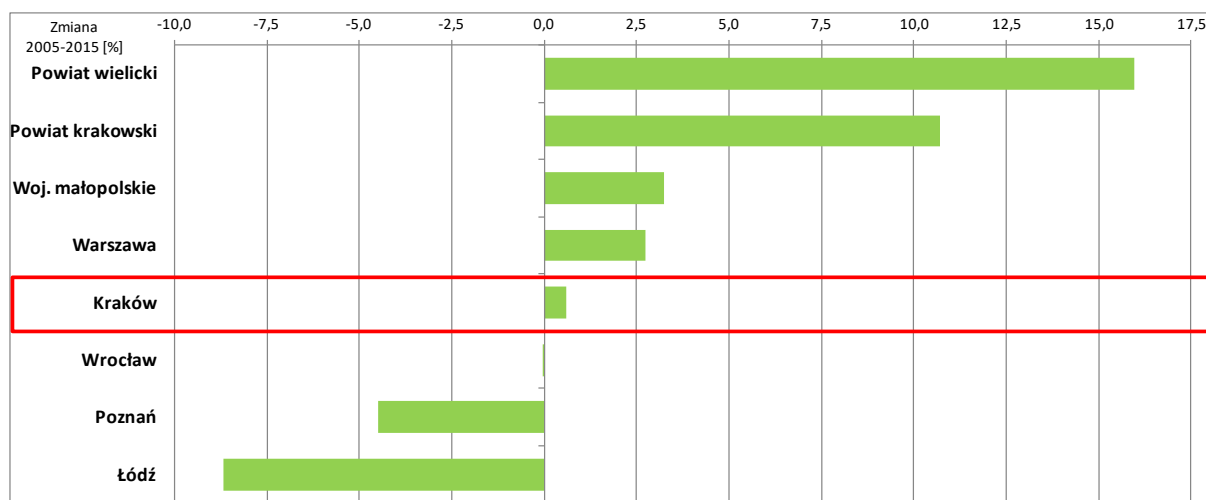
porównań pomiędzy miastami, oparte na danych GUS, oraz wskaźniki określające zróżnicowanie wewnątrz miasta mogą się różnić.

<sup>9</sup> Zob. M. Smętkowski, B. Jałowicki, G. Gorzelak, (2009), *Obszary metropolitalne w Polsce: problemy rozwojowe i delimitacja*, EUROREG, Warszawa; A. Zborowski i in., (2010), *Delimitacja Krakowskiego Obszaru Metropolitalnego*, [w:] B. Domański, A. Noworól (red.), *Małopolskie miasta – funkcje, potencjał i trendy rozwojowe*, Urząd Marszałkowski Województwa Małopolskiego; K. Śleszyński, (2013), *Delimitacja Miejskich Obszarów Funkcjonalnych stolic województw*, *Przegląd Geograficzny* 2013, nr 85, s. 2.

<sup>10</sup> Piętnaście gmin strefy podmiejskiej stanowi razem z Krakowem Krakowski Obszar Funkcjonalny, zidentyfikowany w projekcie RPO WM jako delimitacja interwencji w formule Zintegrowanych Inwestycji Terytorialnych.

niesieniu do liczby ludności wyraża się on silnym wzrostem liczby ludności gmin podmiejskich, głównie na skutek migracji ludności miasta rdzeniowego, które w wyniku tego procesu może (w przypadku gdy imigracja z innych obszarów lub wysoki przyrost naturalny nie wyrównuje odpływu) zmniejszać liczbę ludności.

Procesy suburbanizacji i towarzyszący im odpływ ludności z obszarów centralnych aglomeracji zachodzą obecnie we wszystkich dużych miastach w Polsce. Na podstawie zmiany liczby ludności w ostatniej dekadzie można przyjąć, iż sytuacja Krakowa na tle innych metropolii jest stosunkowo korzystna – liczba ludności miasta jest stabilna i wynosi ok. 761 tys. (wzrost o 4 tys. w stosunku do 2005 r.). Obok Warszawy, której liczba ludności wyraźnie wzrosła, Kraków jest jedynym spośród największych miast, w którym liczba ludności w ostatniej dekadzie nie wykazuje tendencji spadkowej (Ryc. 3). Korzystnym dla rozwoju Krakowa jako stolicy regionu zjawiskiem jest zwiększanie się liczby ludności województwa małopolskiego. Warto jednak zauważyć, iż znacznie intensywniejszy był wzrost strefy podmiejskiej Krakowa – łącznie oba powiaty podkrakowskie zyskały w tym okresie prawie 43 tys. mieszkańców.



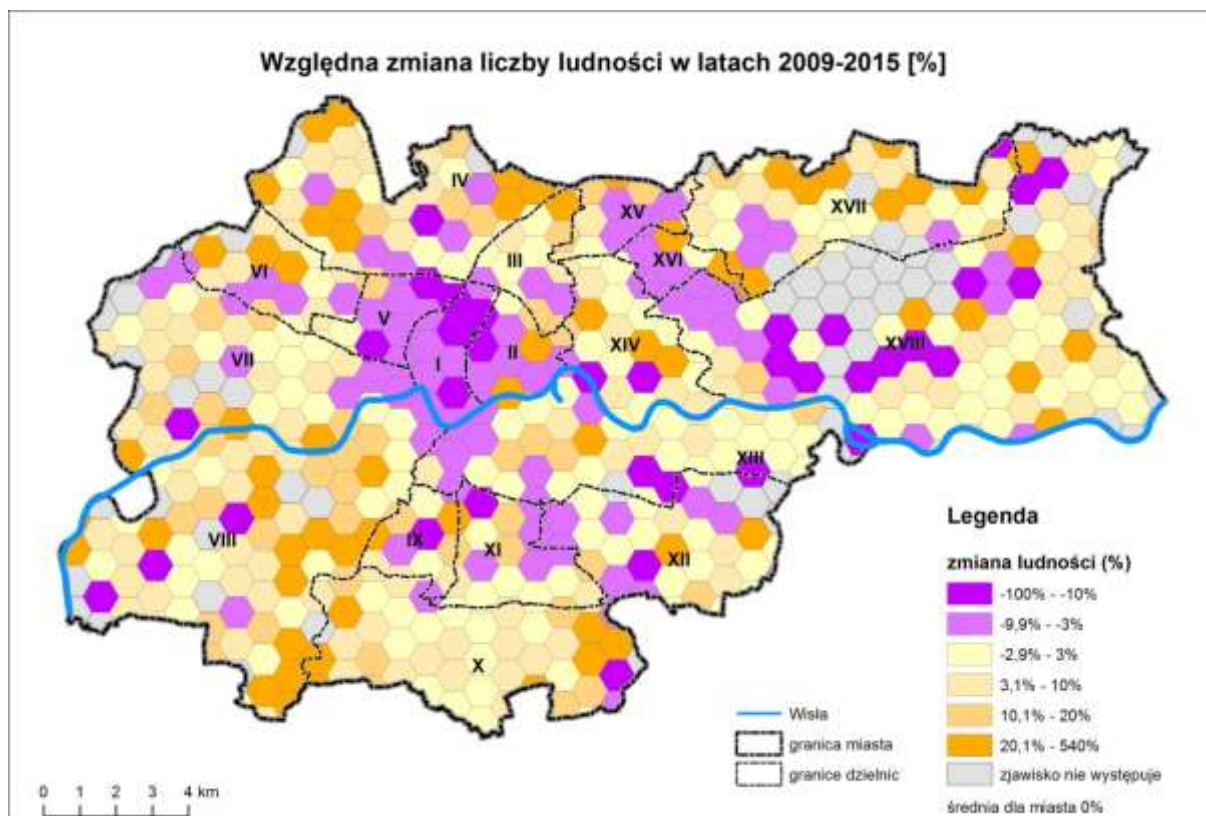
Ryc. 3. Zmiana względna liczby ludności w latach 2005–2015

Źródło: opracowanie własne na podstawie danych BDL GUS.

Zmianę liczby ludności<sup>11</sup> w granicach Krakowa w latach 2009–2015 przedstawiono na ryc. 4. Największym obszarem, w którym następują procesy depopulacji (spadku ludności), jest śródmiejska część Krakowa (wraz ze Starym Podgórzem i Dębnikami). Ponadto wyludnianie się dotyczy części dzielnic nowohuckich – na czele ze „starą” Nową Hutą, Bieńczycami i wschodnią częścią dzielnicy Mistrzejowice. Zmniejsza się także liczba stałej ludności w osiedlach w południowo-wschodniej części Krakowa.

<sup>11</sup> Dane dotyczą wyłącznie osób zameldowanych na stałe.

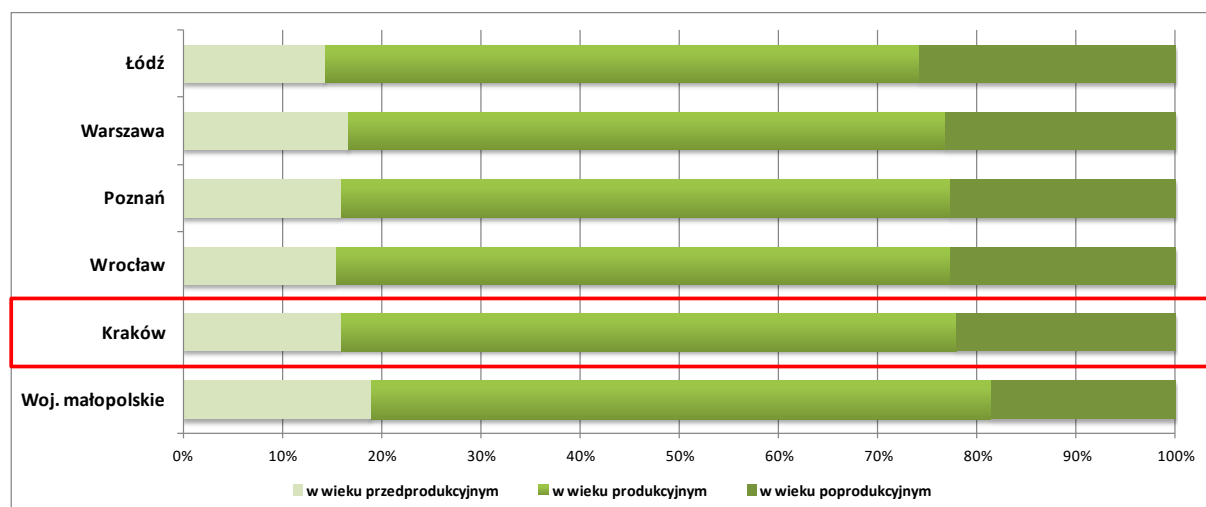




**Ryc. 4. Względna zmiana liczby ludności w latach 2009-2015**

Źródło: opracowanie własne na podstawie danych Wydziału Rozwoju Miasta UMK.

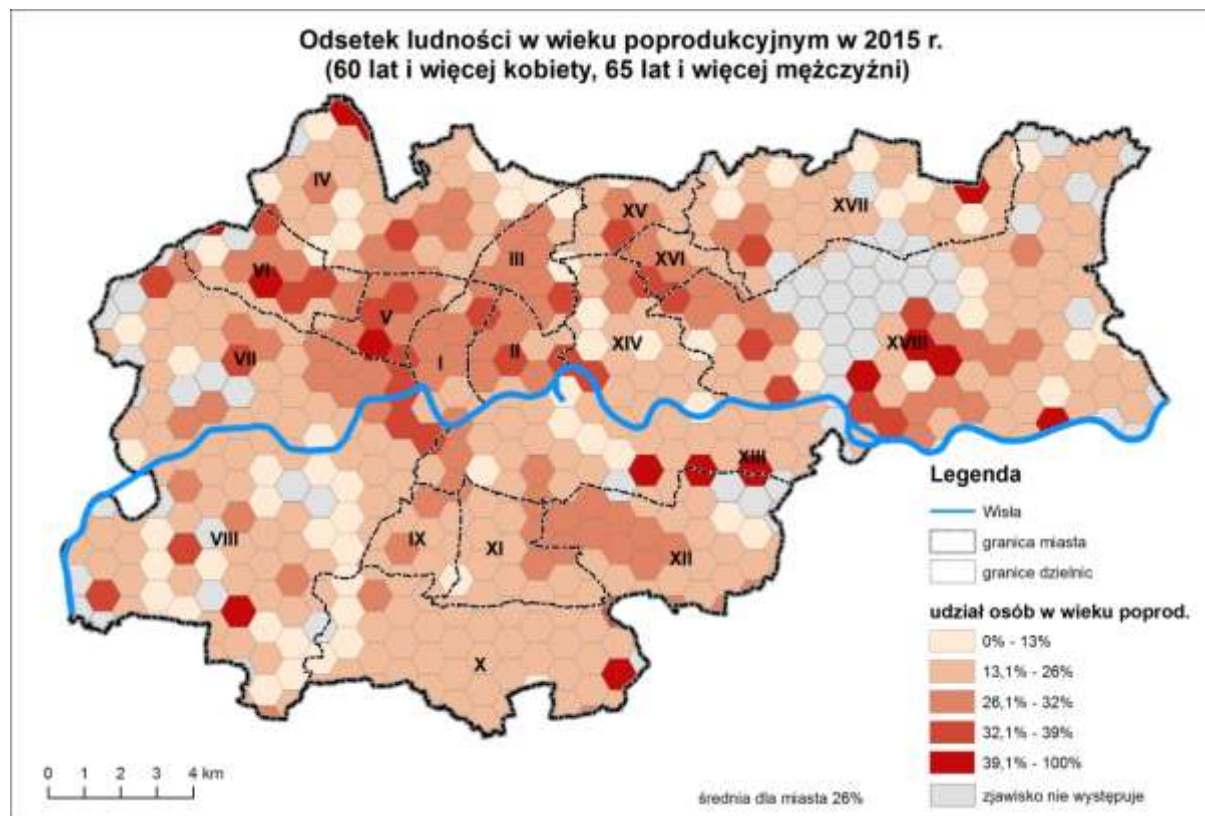
Jednym z problemów społecznych w polskich miastach jest postępujące starzenie się społeczeństwa. Do miar tego procesu należy udział osób w wieku poprodukcyjnym w ogóle ludności miasta. Kraków cechuje się nieco wyższym niż przeciętna dla województwa małopolskiego (19%) odsetkiem osób w wieku poprodukcyjnym, wynoszącym 22%. Miasto ma jednak stosunkowo młode społeczeństwo na tle innych dużych ośrodków. Udział osób starszych w ludności jest nieco niższy od niż w Poznaniu, Wrocławiu i Warszawie (23%) i znacząco niższy niż w Łodzi, gdzie przekroczył ¼ mieszkańców.



**Ryc. 5. Struktura demograficzna ludności w 2015 r.**

Źródło: opracowanie własne na podstawie danych BDL GUS.

Obszarami o największym udziale osób w wieku poprodukcyjnym są dzielnice śródmiejskie – zwłaszcza tuż poza II Obwodnicą (stare części Krowodrzy, Zwierzyńca oraz Dębnik). Obszarem koncentracji osób w wieku poprodukcyjnym są także Bronowice oraz starsze części Nowej Huty. Szczególnie dużym udziałem osób starszych cechuje się także południowo-wschodnia część dzielnicy Nowa Huta (Ryc. 6).



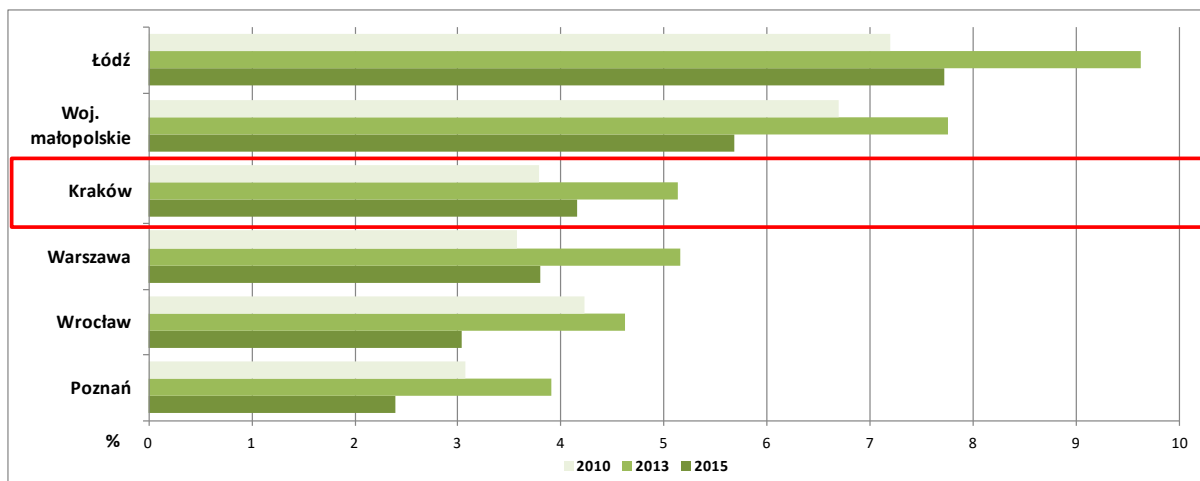
Ryc. 6. Udział osób w wieku poprodukcyjnym w 2015 r. (ludność zameldowana na pobyt stały)

Źródło: opracowanie własne na podstawie danych Wydziału Rozwoju Miasta UMK.

### 3.2.1.2. Bezrobocie

Udział bezrobotnych w liczbie osób w wieku produkcyjnym<sup>12</sup> wynosił w Krakowie w końcu 2015 r. 4,2%. Na tle województwa małopolskiego (wskaźnik bezrobocia 5,7% w 2015 r.), a zwłaszcza kraju (6,5%), poziom bezrobocia w Krakowie jest bardzo niski – należy do najniższych w Polsce. Na tle pozostałych ośrodków metropolitalnych (z wyjątkiem Łodzi) pozostaje jednak na nieco wyższym poziomie (Ryc. 7). Po okresie wzrostu w latach 2010–2013 (w 2012–2013 r. poziom bezrobocia wynosił ok. 5%) w ostatnich dwóch latach bezrobocie w Krakowie spada. Niemniej jest wciąż wyższe niż w 2010 r.

<sup>12</sup> Ponieważ nie ma możliwości obliczenia stopy bezrobocia (tj. udziału zarejestrowanych osób bezrobotnych w liczbie osób aktywnych zawodowo) dla gridu, przyjęto także dla analiz porównawczych zbliżony wskaźnik – tj. udział osób bezrobotnych w ogóle mieszkańców w wieku produkcyjnym.

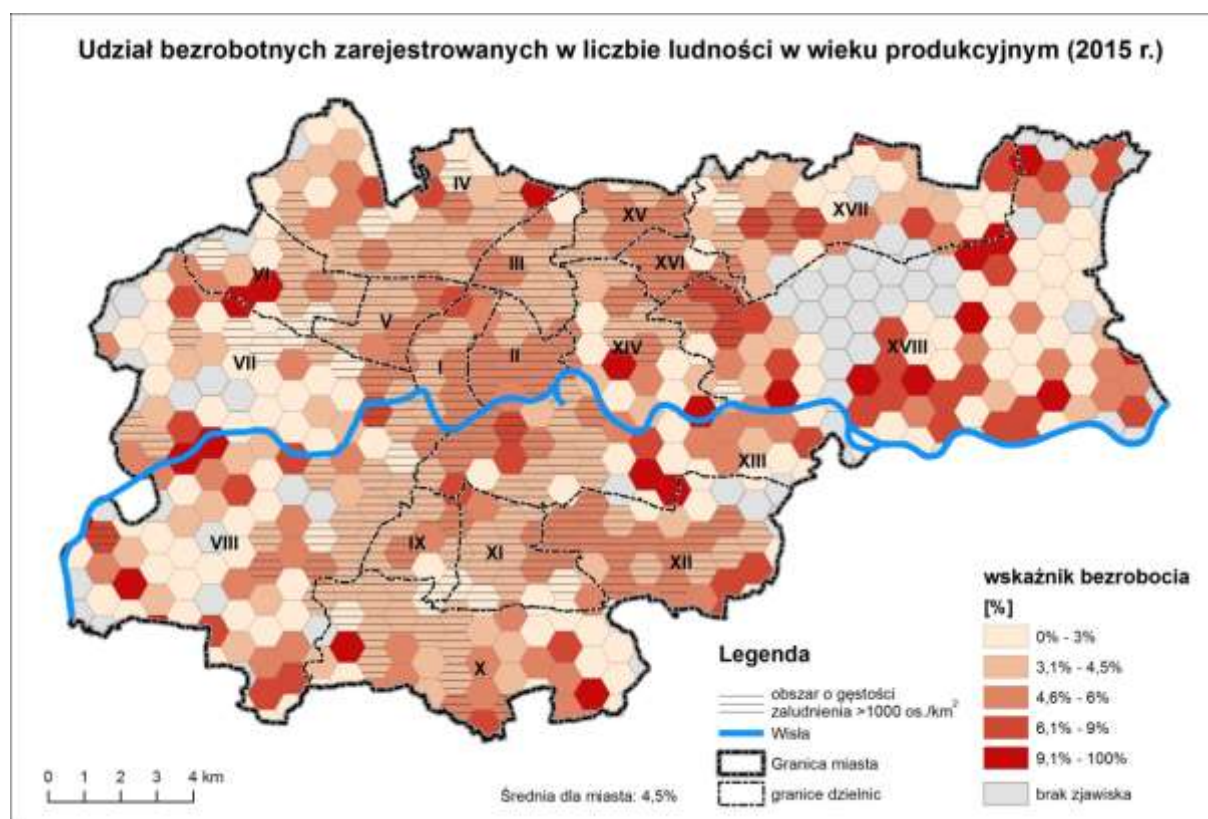


Ryc. 7. Udział bezrobotnych zarejestrowanych w liczbie ludności w wieku produkcyjnym

Źródło: opracowanie własne na podstawie danych BDL GUS.

Analiza zróżnicowania przestrzennego bezrobocia w Krakowie (Ryc. 7) wskazuje, że obszary o wysokim poziomie bezrobocia (z wskaźnikiem powyżej 6, a nawet 9%) znajdują się w różnych obszarach miasta. W większości są to jednak miejsca o niskim zaludnieniu – gdzie wysoki wskaźnik bezrobocia nie przekłada się na dużą koncentrację liczby osób bezrobotnych.

**Spośród obszarów gęsto zaludnionych najwyższy poziom bezrobocia występuje w „starej” Nowej Hucie, gdzie wskaźnik bezrobocia przekracza 6%.** Podobne problemy, choć z mniejszym natężeniem, występują w osiedlach nowohuckich – w Bieńczycach, wschodniej części Mistrzejowic i Krzesławicach. Zwartym obszarem, gdzie wskaźnik bezrobocia kształtuje się poniżej średniej, jest także znaczna część historycznego śródmieścia (po obu stronach Wisły) – od Starego Miasta na wschód po Grzegórzki, na północ po Olszę, a na południe po Kazimierz, stare Podgórze i Zabłocie. W zachodniej części strefy śródmiejskiej wysokim bezrobociem cechowały się obszary za Alejami Trzech Wieszców. Wyższy niż przeciętny wskaźnik bezrobocia występował ponadto w osiedlach na prawym brzegu Krakowa – od os. Na Kozłówce po Nowy Bieżanów.



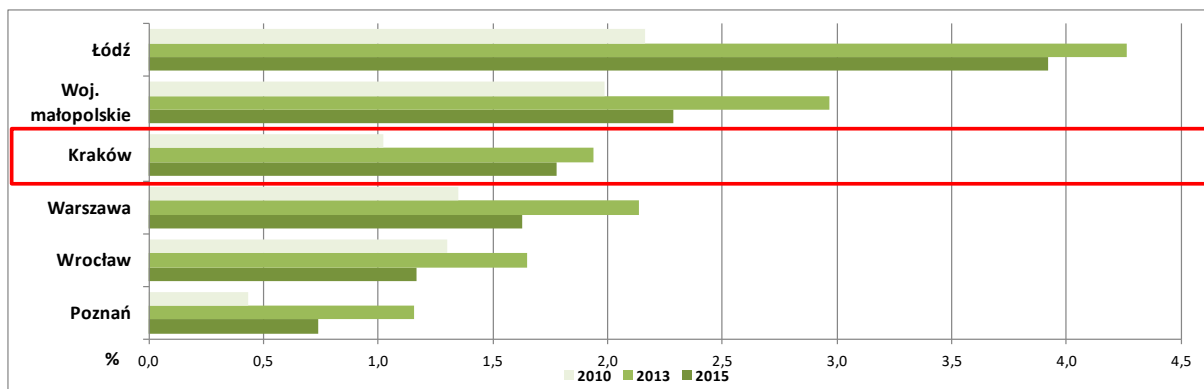
**Ryc. 8. Udział bezrobotnych zarejestrowanych w liczbie ludności w wieku produkcyjnym (stały meldunek) w Krakowie w 2015 r.**

Źródło: opracowanie własne na podstawie danych Wydziału Rozwoju Miasta UMK.

Istotnym problemem społecznym jest bezrobocie długotrwałe – czyli sytuacja, w której dana osoba pozostaje trwale bez pracy. Bezrobocie długotrwałe prowadzi do licznych negatywnych skutków ekonomicznych, społecznych i psychospołecznych. Wymienić tu należy szybką degradację ekonomiczną jednostki i rodziny, poszerzenie się sfery ubóstwa oraz degradację zawodową i marginalizację jednostek i całych grup społecznych. Trwałe bezrobocie jest też często dziedziczne i przyczynia się do powstawania patologii społecznych<sup>13</sup>. W literaturze najczęściej przyjmuje się, że osobą bezrobotną długotrwałe jest taka, która w rejestrach urzędu pracy pozostaje powyżej 12 miesięcy.

Według danych GUS wskaźnik bezrobocia długotrwałego dla Krakowa był w 2015 r. wysoki na tle pozostałych największych miast Polski – powyżej 12 miesięcy pozostawało bez pracy blisko 2% wszystkich osób w wieku produkcyjnym. Wyższym wskaźnikiem bezrobocia długotrwałego cechowała się tylko Łódź. Pomimo nieznacznego spadku od 2013 r. sytuacja wciąż jest znacząco gorsza w porównaniu z 2010 r., kiedy wskaźnik bezrobocia długotrwałego wynosił nieco ponad 1%, a spośród pięciu największych miast Polski niższym wskaźnikiem cechował się jedynie Poznań.

<sup>13</sup> Z. Wiśniewski, M. Wojdyło-Preisner, (2014), *Diagnozowanie stopnia zagrożenia długotrwałym bezrobociem. Teoria i praktyka*, MPiPS, Warszawa.

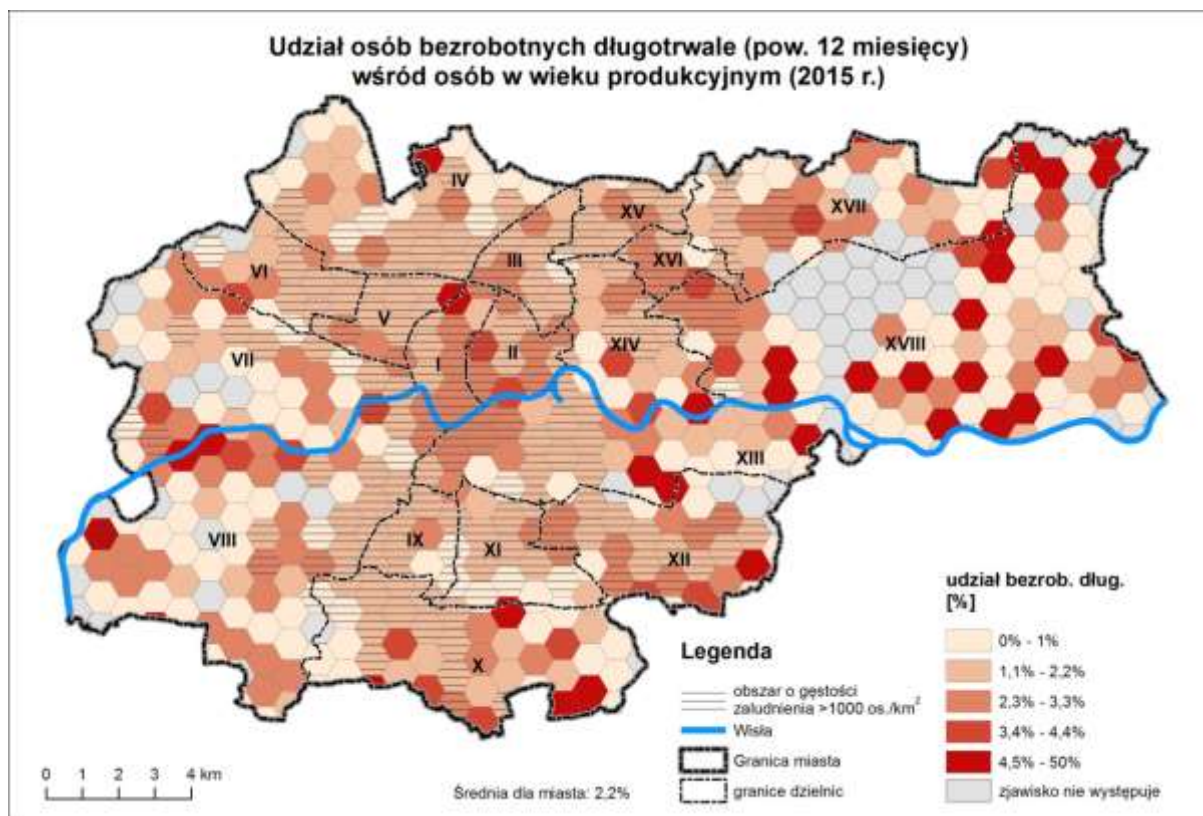


**Ryc. 9. Udział bezrobotnych zarejestrowanych pozostających bez pracy dłużej niż 1 rok w liczbie ludności w wieku produkcyjnym**

Źródło: opracowanie własne na podstawie danych BDL GUS.

W Krakowie największa koncentracja problemu bezrobocia długotrwałego występuje w obszarze śródmiejskim – we wschodniej części dzielnicy I, starej części dzielnicy Grzegórzki na Olszy oraz w starym Podgórze. Drugim obszarem znaczącej koncentracji osób bezrobotnych długotrwale jest Nowa Huta. Dotyczy to przede wszystkim „starej” Nowej Huty, a także większości osiedli w Bieńczycach, os. Piastów i Krzesławic. W południowej części miasta wysokim poziomem bezrobocia cechują się os. Na Kozłówce, Wola Duchacka i Rząka.

Osobnego wspomnienia wymagają tereny dzielnicy XVIII za kombinatem. We wszystkich jednostkach urbanistycznych tej dzielnicy (dawnych wsiach) występują obszary (oczka siatki gridu) o bardzo wysokim wskaźniku bezrobocia długotrwałego, sięgającym kilkunastu procent; w liczbach bezwzględnych oznacza to jednak nie więcej niż kilka osób. Trudno zatem na tle całego Krakowa uznać te obszary za wykazujące się koncentracją bezrobocia, niemniej na tle analogicznych obszarów z dominującą rozproszoną zabudową jednorodziną i niską gęstością zaludnienia obszar dzielnicy XVIII wyróżnia się negatywnie.



**Ryc. 10. Udział bezrobotnych zarejestrowanych pozostających bez pracy dłużej niż 1 rok w liczbie ludności w wieku produkcyjnym (stały meldunek) w Krakowie w 2015 r.**

Źródło: opracowanie własne na podstawie danych Wydziału Rozwoju Miasta UMK.

### 3.2.1.3. Społeczne aspekty mieszkalnictwa

Do najistotniejszych zjawisk kryzysowych na obszarach zdegradowanych należą te, które związane są ze społecznymi aspektami mieszkalnictwa, z możliwością (lub jej brakiem) ponoszenia przez mieszkańców wydatków na cele mieszkaniowe.

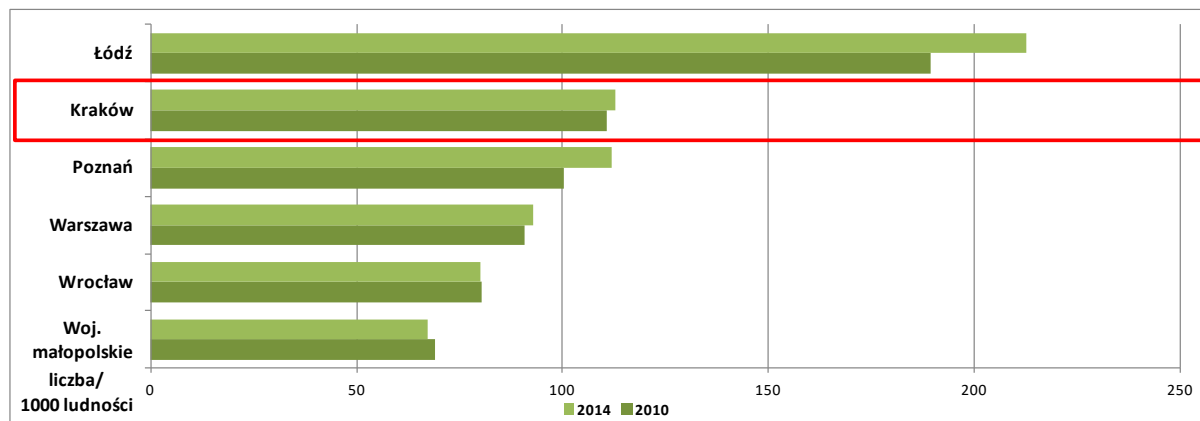
Jednym z mierników sytuacji w tym zakresie są dodatki mieszkaniowe wypłacane przez gminę. Dodatek mieszkaniowy jest świadczeniem pieniężnym mającym na celu dofinansowanie do wydatków mieszkaniowych ponoszonych w związku z zajmowaniem lokalu mieszkalnego. Pomoc ta przysługuje najbiedniejszym mieszkańcom gminy w przypadkach ściśle określonych przez przepisy ustawy z dnia 21 czerwca 2001 r. o dodatkach mieszkaniowych. Aby otrzymać dodatek mieszkaniowy, osoby ubiegające się o jego przyznanie muszą spełniać łącznie trzy warunki:

- posiadać tytuł prawny do lokalu,
- posiadać dochód w wysokości określonej w ustawie,
- posiadać mieszkanie o powierzchni określonej w ustawie.

Dodatek mieszkaniowy przysługuje także osobom zajmującym lokal mieszkalny bez tytułu prawnego, oczekującym na przysługujący im lokal zamienny lub socjalny (gdy orzeczono o ich uprawnieniu do lokalu socjalnego w wyroku sądowym).

Liczba zasiłków w Krakowie od 2010 r. zmieniła się nieznacznie. W 2014 r. przyznano ponad 86 tys. miesięcznych świadczeń (o 2 tys. więcej niż w 2010 r.). Liczba dodatków

mieszkańczych w Krakowie w stosunku do liczby mieszkańców jest wyższa niż w pozostałych dużych miastach – z wyjątkiem Łodzi (Ryc. 11). Jest też znacznie większa niż przeciętna w województwie małopolskim. Warto pamiętać, że liczba dodatków mieszkaniowych zależy z jednej strony od rodzaju zabudowy (normatyw wielkości mieszkania często ogranicza możliwość przyznania świadczenia w domach jednorodzinnych), z drugiej od polityki miasta w kwestii przyznawania zasiłków dla osób, które nie spełniają kryterium dochodowego.

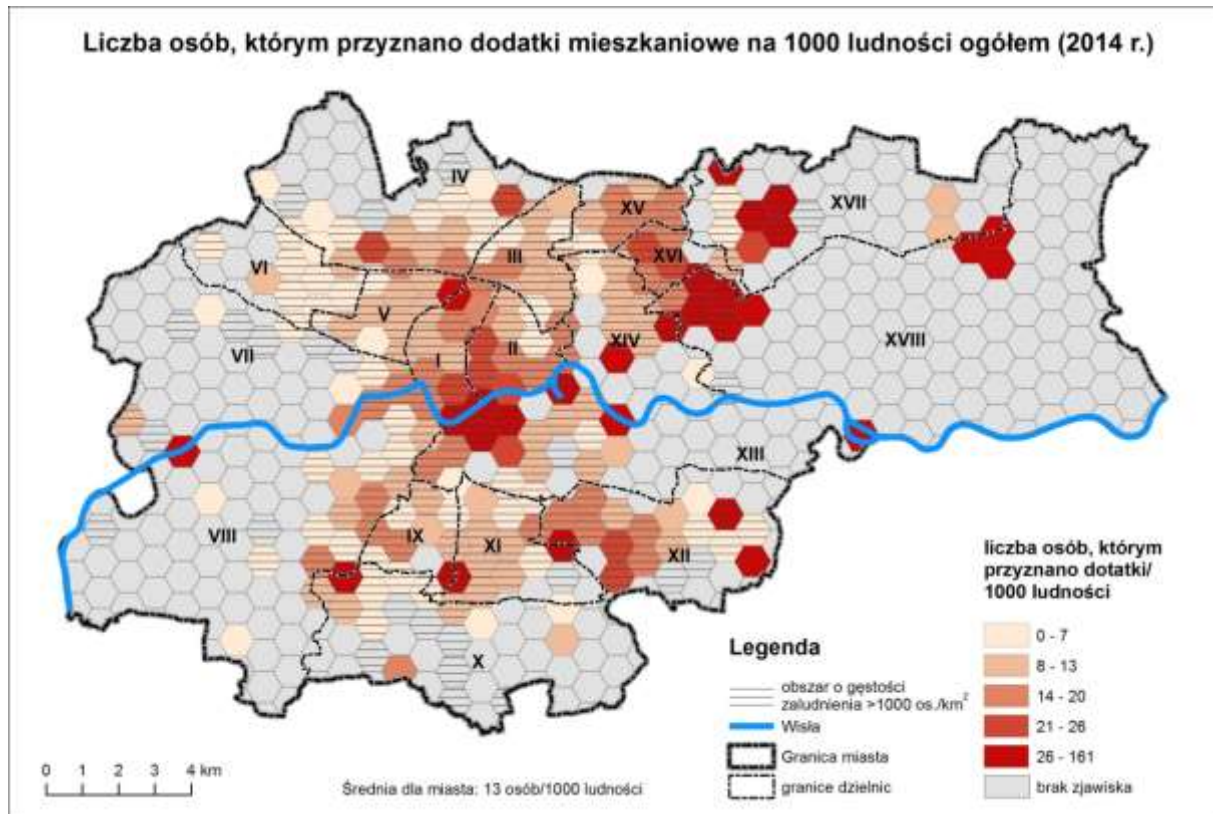


**Ryc. 11. Liczba przyznanych dodatków mieszkaniowych na 1000 mieszkańców**

*Uwaga: statystyka GUS podaje liczbę pojedynczych świadczeń miesięcznych.*

*Źródło: opracowanie własne na podstawie danych BDL GUS.*

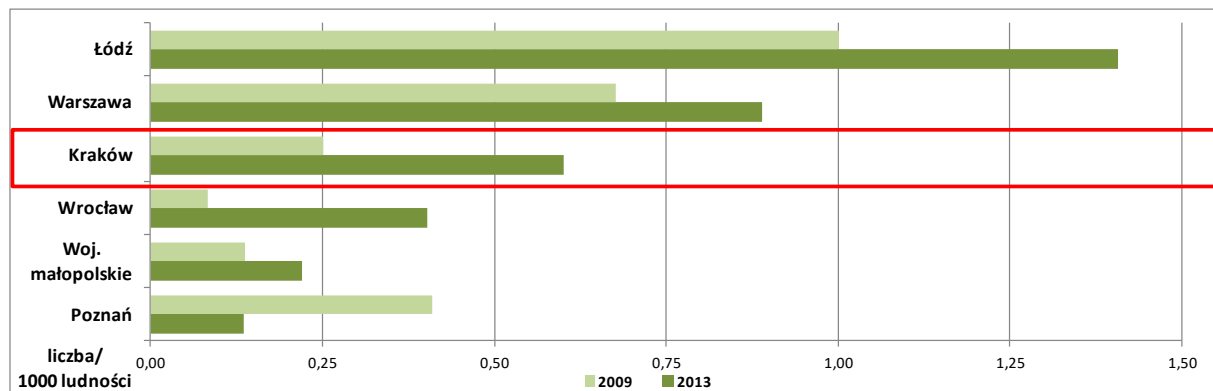
Dane wykorzystane do zbadania przestrzennego zróżnicowania dodatków mieszkaniowych w Krakowie odnoszą się, inaczej niż wyżej prezentowane dane GUS, do liczby osób, którym przyznano dodatki w 2014 r. (Ryc. 12). Rysują się przede wszystkim dwa duże obszary, gdzie liczba dodatków w przeliczeniu na 1000 mieszkańców jest największa – „stara” Nowa Huta oraz Podgórze. Ponadto obszarami o większym natężeniu zjawiska są: śródmieście (m.in. Kazimierz, Wesoła, Grzegórzki, Olsza), os. Azory, osiedla na południowym wschodzie Krakowa (od os. Na Kozłowce po Bieżanów), na pograniczu dzielnic oraz osiedla nowohuckie (w Bieńczykach, Krzesławicach, Mistrzejowicach).



Ryc. 12. Liczba osób, którym przyznano dodatki mieszkaniowe w 2014 r. na 1000 mieszkańców

Źródło: opracowanie własne na podstawie danych Wydziału Rozwoju Miasta UMK.

Niepokojącym zjawiskiem jest wzrastająca liczba eksmisji. Według danych GUS w latach 2009–2013 liczba orzeczonych eksmisji z mieszkań w Krakowie wzrosła z ok. 450 do blisko 740. W przeliczeniu na 1000 mieszkańców liczba eksmisji należała do najwyższych spośród analizowanych jednostek (Ryc. 13).

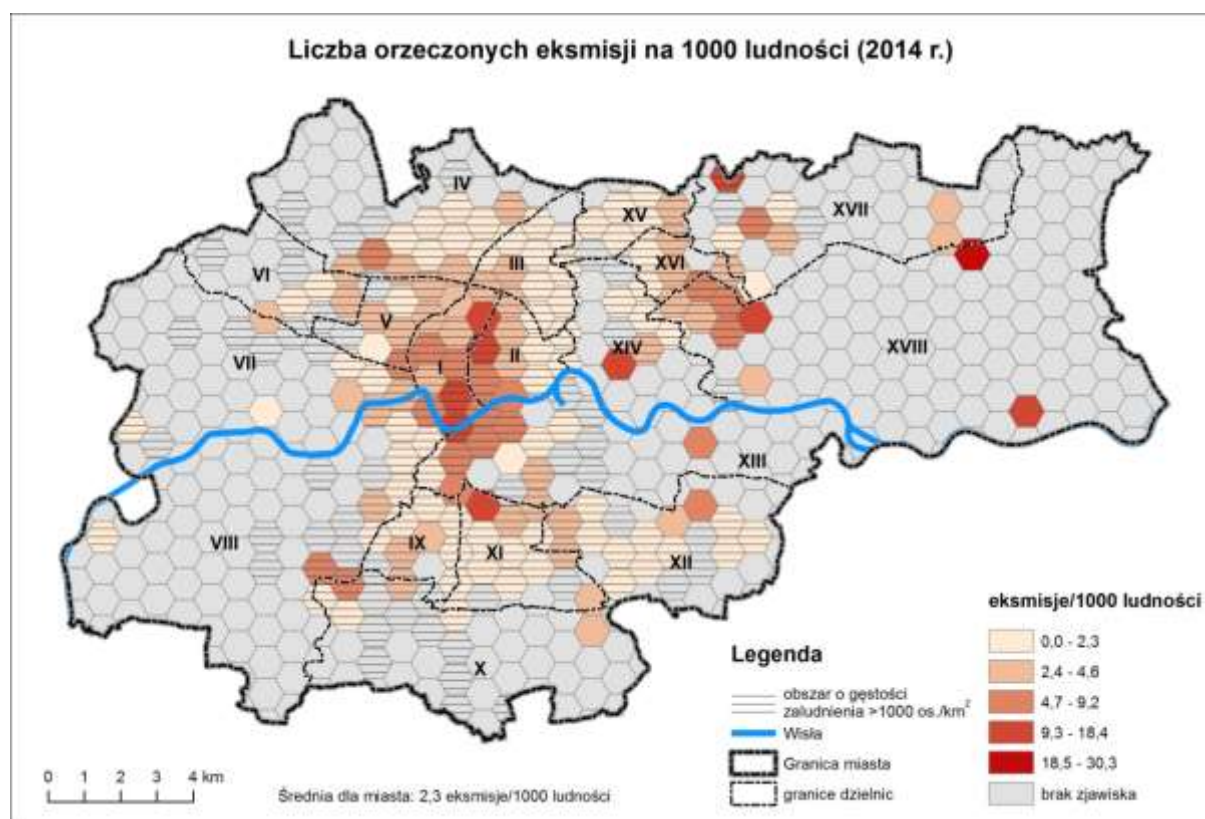


Ryc. 13. Liczba orzeczonych przez sąd eksmisji na 1000 mieszkańców

Źródło: opracowanie własne na podstawie danych BDL GUS.

Pod względem eksmisji na 1000 mieszkańców negatywnie wyróżnia się obszar historycznego śródmieścia – zwłaszcza Podgórze, Kazimierz i Wesoła. Drugim obszarem o wysokim natężeniu tego zjawiska jest Nowa Huta (Ryc. 14).





Ryc. 14. Liczba eksmisji na tysiąc mieszkańców w 2014 r.

Źródło: opracowanie własne na podstawie danych Wydziału Rozwoju Miasta UMK.

#### 3.2.1.4. Ubóstwo i wykluczenie społeczne

Ubóstwo jako kategoria społeczna związane jest z brakiem zaspokojenia potrzeb (zarówno podstawowych, jak i tych wyższego rzędu) jednostki i rodziny na pożądanym poziomie. Natomiast wykluczenie społeczne jest określane w kategoriach niemożności uczestniczenia w istotnych aspektach życia społecznego, gospodarczego, politycznego i kulturalnego danego społeczeństwa<sup>14</sup>.

Wskaźniki ubóstwa (m.in. dochody rodziny) na poziomie wewnątrzmijskim są bardzo trudne do określenia, stąd w diagnozowaniu zagrożenia ubóstwem i wykluczeniem społecznym w miastach stosuje się najczęściej wskaźniki obliczone na podstawie danych o osobach korzystających z pomocy społecznej. Wadą takich wskaźników jest uwzględnienie wyłącznie tych osób, które z pomocy społecznej skorzystały, stanowią one zatem jedynie pewne przybliżenie zjawiska ubóstwa w mieście.

W poniższej diagnozie wykorzystano kilka wskaźników, oddających różne aspekty zjawiska ubóstwa i wykluczenia społecznego:

- zasięg korzystania z pomocy ogółem (bez uwzględniania przyczyny korzystania z pomocy) – liczba osób korzystających ze świadczeń pomocy społecznej na 100 mieszkańców,

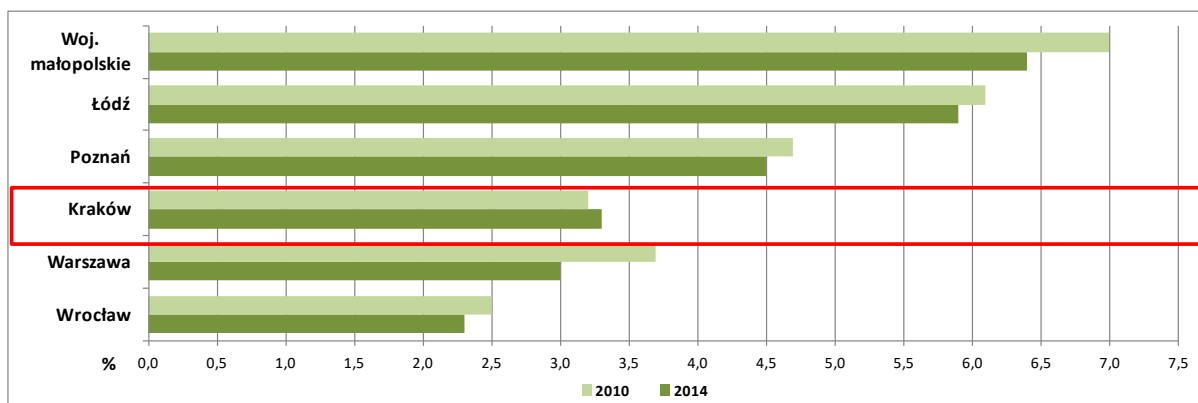
<sup>14</sup> T. Panek (red.), (2014), *Statystyka społeczna*, PWE, Warszawa.

- liczba osób korzystających ze świadczeń pomocy społecznej z powodu ubóstwa (tj. spełniających ustawowe kryterium ubóstwa) na 100 mieszkańców;
- liczba osób korzystających ze świadczeń pomocy społecznej z powodu ciężkiej lub długotrwałej choroby na 100 mieszkańców;
- liczba osób korzystających ze świadczeń pomocy społecznej z powodu niepełności na 100 mieszkańców.

Ponadto wykorzystano dane dotyczące zjawisk patologicznych: uzależnień od alkoholu lub narkotyków (liczba osób w rodzinach korzystających z pomocy społecznej z tego powodu) oraz uchylania się od obowiązku alimentacyjnego (liczba przyznanych świadczeń z funduszu alimentacyjnego).

Liczbę korzystających z pomocy społecznej odniesiono każdorazowo do liczby zameldowanych mieszkańców. Stąd też w niektórych przypadkach (dla niektórych oczek siatki gridu) wskaźnik przekracza 100, gdyż pomocy społecznej udziela się ze względu na miejsce zamieszkania lub pobytu (w tym np. ogródki działkowe).

Zasięg korzystania z pomocy społecznej w Krakowie jest niewielki na tle regionu – wskaźnik dla Krakowa (3,3%) był w 2014 r. o blisko połowę mniejszy niż w województwie małopolskim (6,4%). Jest to jednak sytuacja typowa dla wielkich miast, związana przede wszystkim z wysokim udziałem korzystających z pomocy w obszarach wiejskich. Lepiej sytuację w Krakowie oddaje zatem porównanie z innymi ośrodkami wielkomiastowymi. Udział korzystających z pomocy jest niższy niż w Łodzi i Poznaniu, natomiast wyższy niż we Wrocławiu i w Warszawie. Kraków jest jedynym z porównywanych miast, w których zasięg pomocy zwiększył się po 2010 r. (Ryc. 15). Najczęstszymi powodami przyznania pomocy w Krakowie w 2014 r. były (w kolejności): długotrwała lub ciężka choroba, ubóstwo, niepełnosprawność oraz bezrobocie.

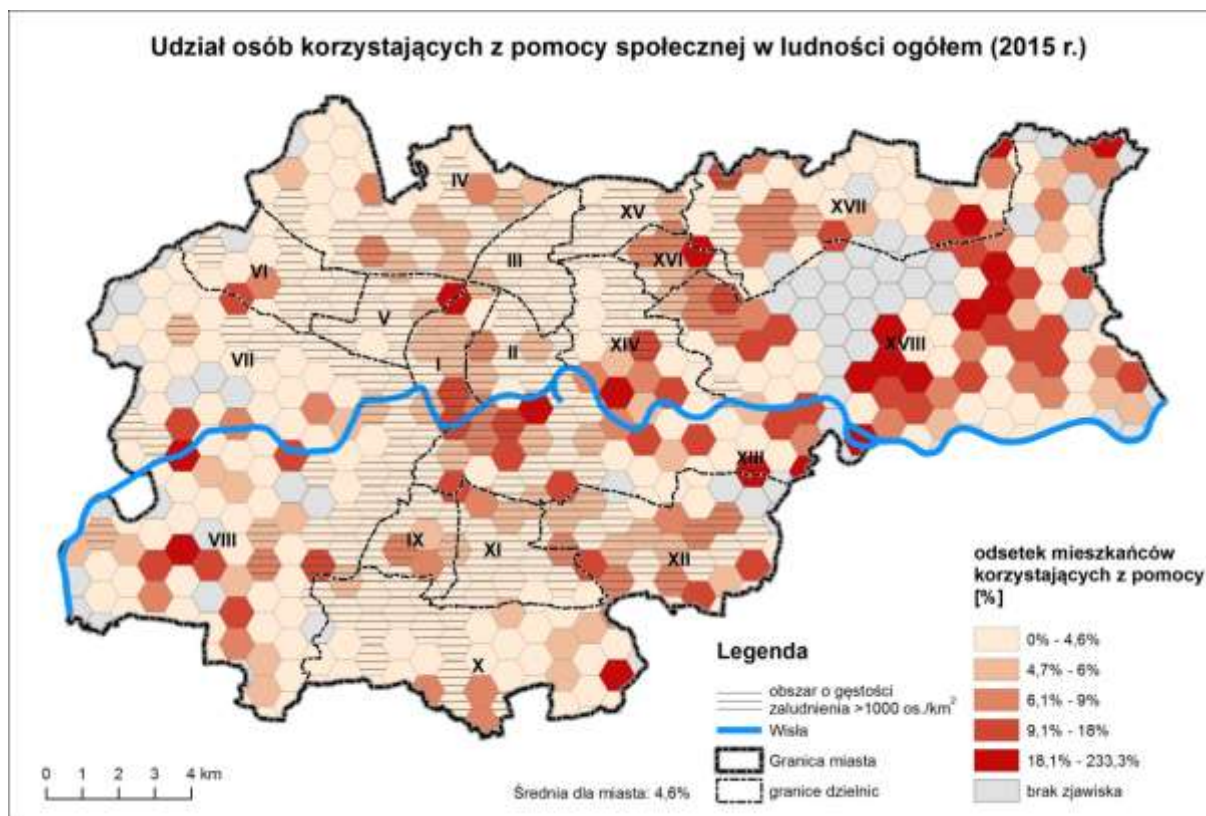


**Ryc. 15. Zasięg korzystania z pomocy społecznej – udział osób w gospodarstwach domowych korzystających z pomocy społecznej w ludności ogółem**

Źródło: opracowanie własne na podstawie danych BDL GUS.

Najwyższym udziałem osób korzystających z pomocy społecznej cechują się obszary o charakterze quasi-wiejskim, przede wszystkim położone w dzielnicy XVIII (Ryc. 15). Spośród części miasta o dużej gęstości zaludnienia wysokim udziałem korzystających z pomocy społecznej cechuje się obszar obejmujący „starą” Nową Hutę, Bieńczyce i Krzesławice. Drugim obszarem znacznej koncentracji tego zjawiska jest śródmieście –

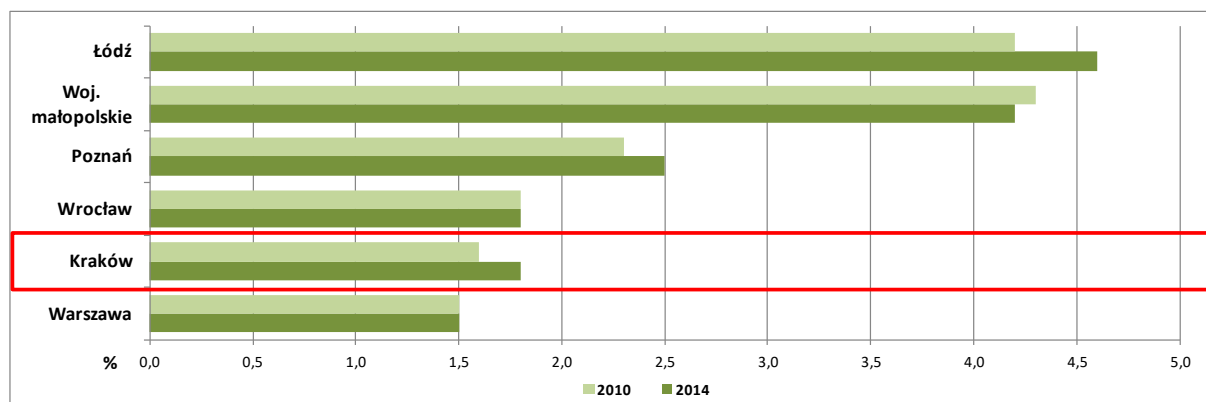
zwłaszcza południowa część i stare Podgórze. Stosunkowo dużym odsetkiem osób korzystających z pomocy cechują się także osiedla w dzielnicy XII.



**Ryc. 16. Udział osób w gospodarstwach domowych korzystających z pomocy społecznej w ludności w Krakowie w 2015 r.**

Źródło: opracowanie własne na podstawie danych Wydziału Rozwoju Miasta UMK.

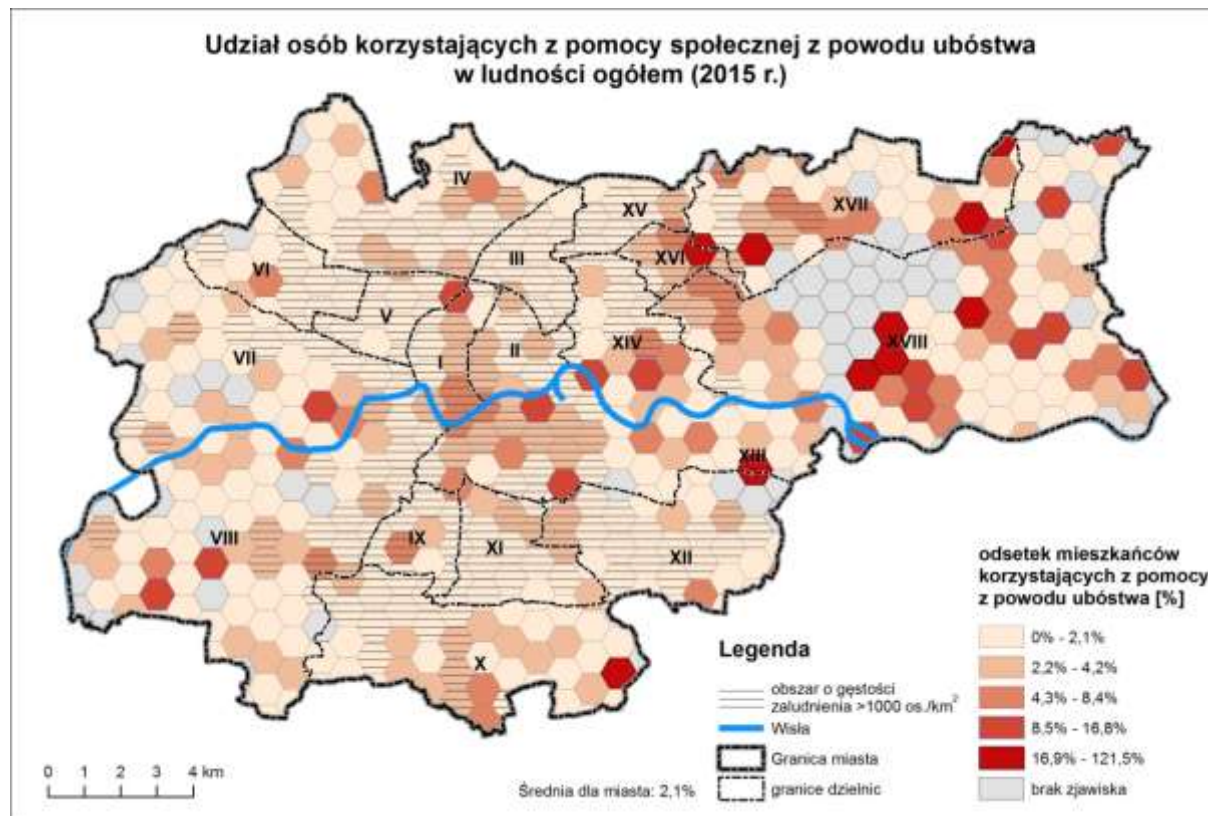
Udział osób korzystających z pomocy, których dochody w gospodarstwie domowym były niższe niż ustawowe kryterium (tzw. ustawowa granica ubóstwa), w liczbie ludności Krakowa wynosił w 2014 r. ok. 1,8%. Pomimo wzrostu o 0,2 punktu procentowego w stosunku do 2010 r. był to jeden z najniższych wskaźników spośród największych miast w Polsce (Ryc. 17).



**Ryc. 17. Udział osób w gospodarstwach domowych korzystających z pomocy społecznej w ludności ogółem – poniżej kryterium dochodowego**

Źródło: opracowanie własne na podstawie danych BDL GUS.

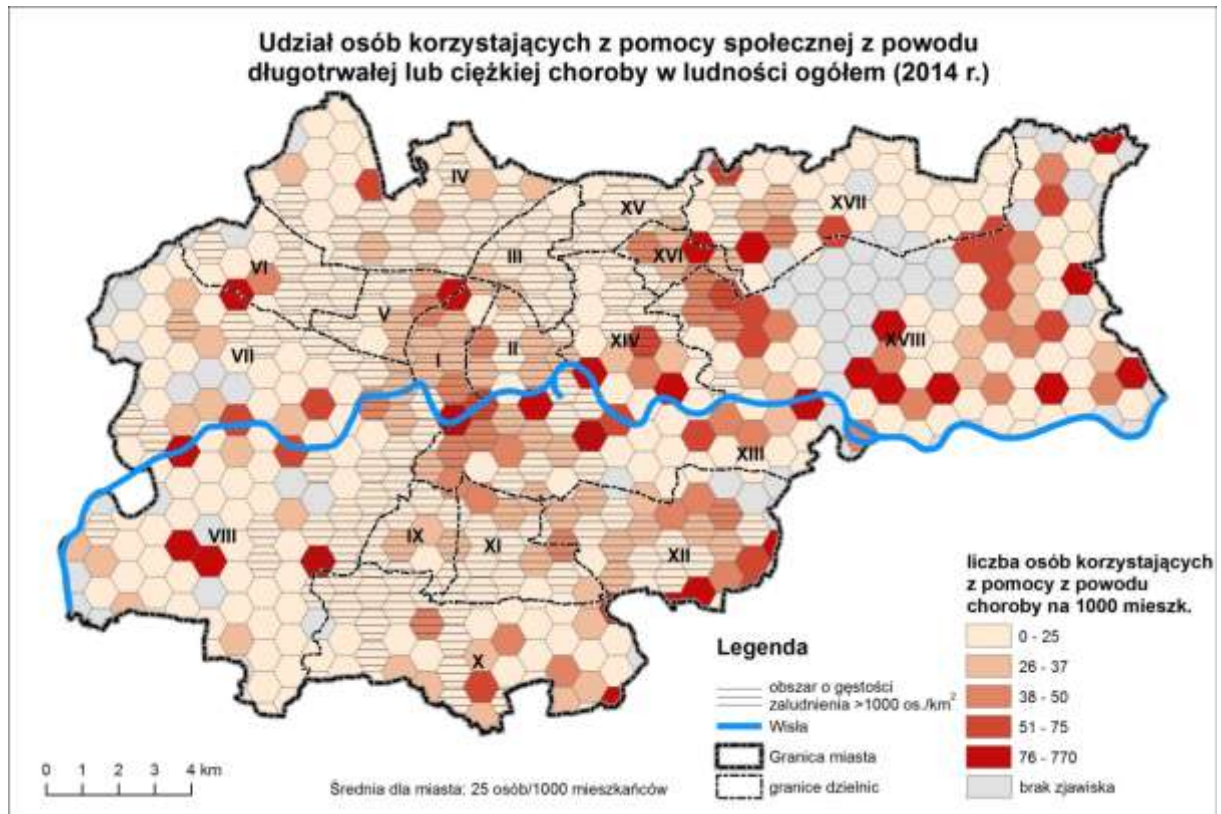
Najwyższy udział osób korzystających z pomocy z powodu ubóstwa zauważalny jest w peryferyjnych obszarach dzielnicy XVIII. Spośród obszarów gęściej zaludnionych wyróżnia się „stara” Nowa Huta wraz z Bieńczycami, wschodnia i południowa część śródmieścia (z największą kumulacją na Kazimierzu) oraz Stare Podgórze. Natomiast poniżej średniej dla Krakowa mieszczą się osiedla w dzielnicy XII (gdzie notowano wysoki wskaźnik korzystania z pomocy ogółem).



**Ryc. 18. Udział osób w gospodarstwach domowych korzystających z pomocy społecznej z powodu ubóstwa w ludności ogółem**

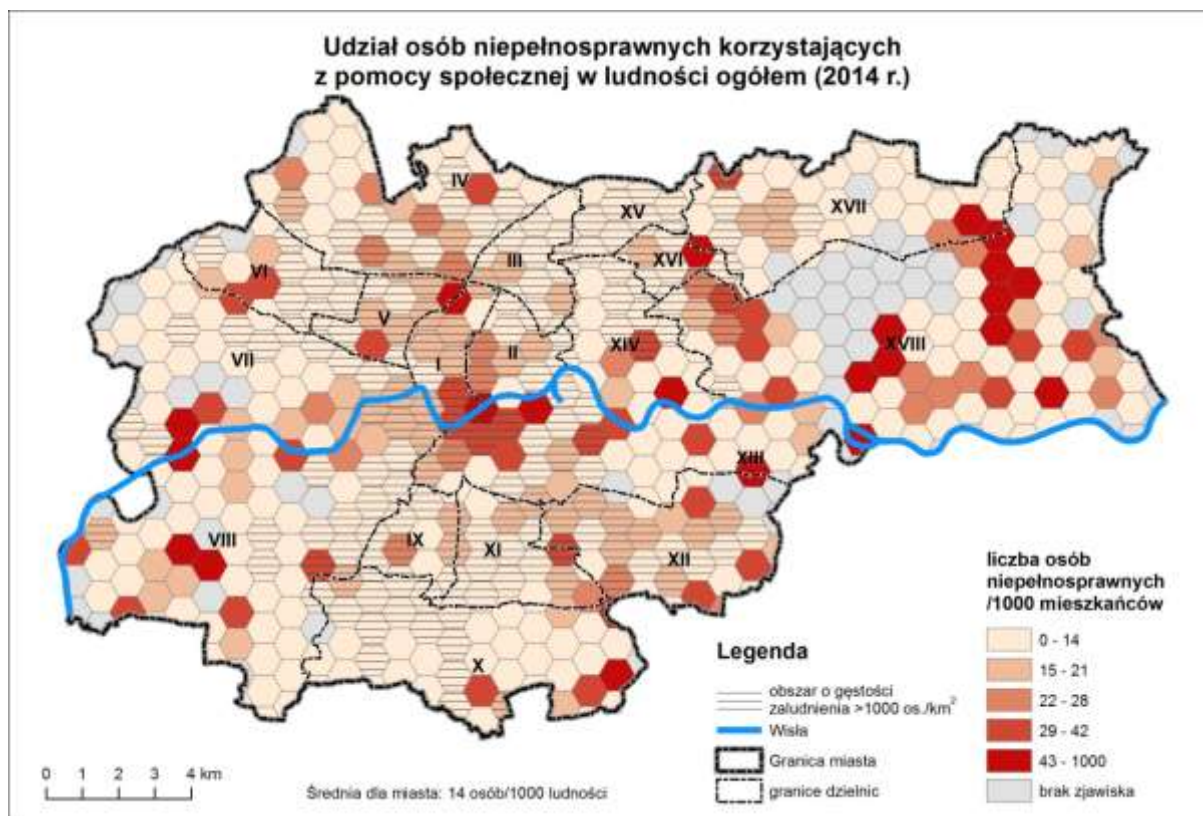
Źródło: opracowanie własne na podstawie danych Wydziału Rozwoju Miasta UMK.

Problemami, które w wysokim stopniu mogą przyczynić się do wykluczenia z życia społecznego i sprzyjają zagrożeniu ubóstwem, są długotrwałe choroby lub niepełnosprawność. Przestrzenne zróżnicowanie tych zjawisk przedstawiono na Ryc. 19 i Ryc. 20. Największa koncentracja osób korzystających z pomocy z powodu choroby występowała w Nowej Hucie – dotyczy to zwłaszcza jej starej części (aż po Mogiłę) i Bieńczyc, a także obszarów za kombinatem. Drugim obszarem koncentracji było historyczne śródmieście – zwłaszcza obszar od Kazimierza po stare Podgórze. Wysoki udział takich osób występował także w dzielnicy XII – zwłaszcza w Bieżanowie. Podobne było przestrzenne zróżnicowanie zjawiska niepełnosprawności. Największą koncentracją osób niepełnosprawnych (korzystających z pomocy społecznej) cechowały się Kazimierz i stare Podgórze, Nowa Huta wraz z Mogiłą.



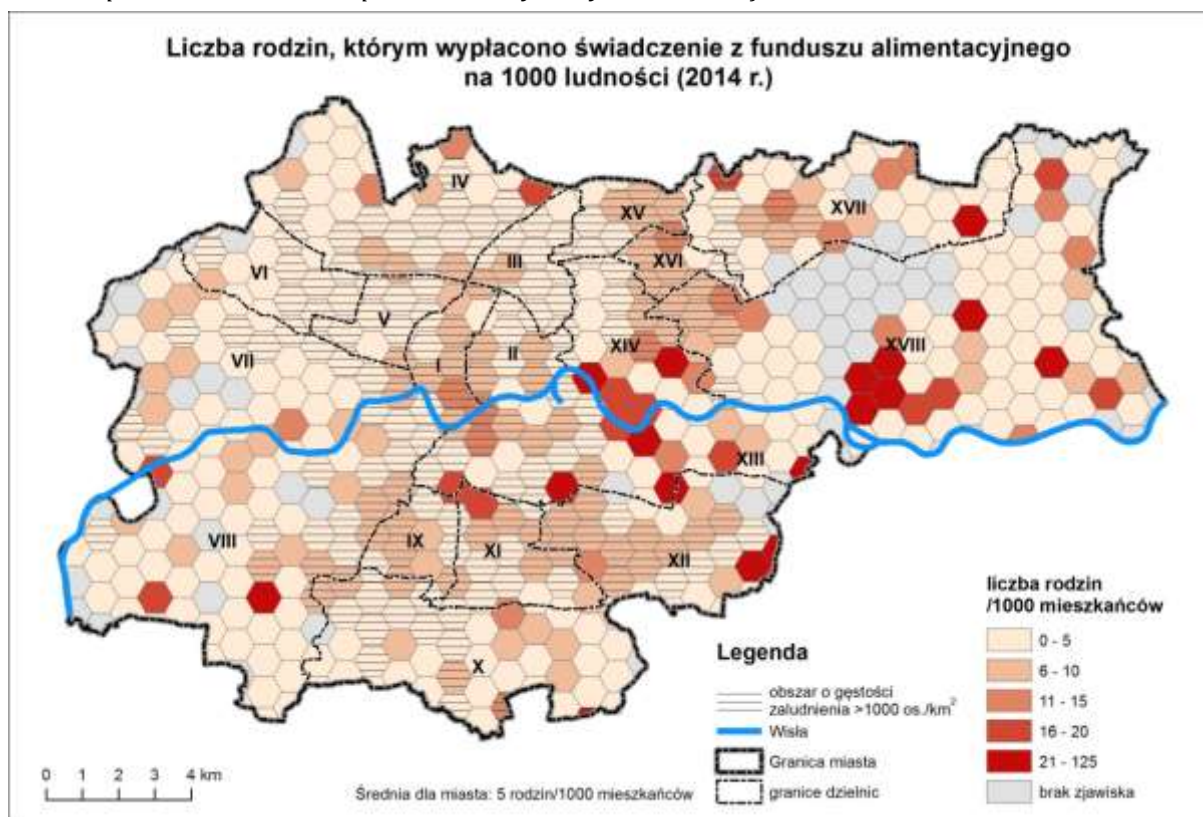
**Ryc. 19. Korzystający z pomocy społecznej z powodu ciężkiej lub długotrwałej choroby**

Źródło: opracowanie własne na podstawie danych Wydziału Rozwoju Miasta UMK.



Ryc. 20. Korzystający z pomocy społecznej z powodu niepełnosprawności

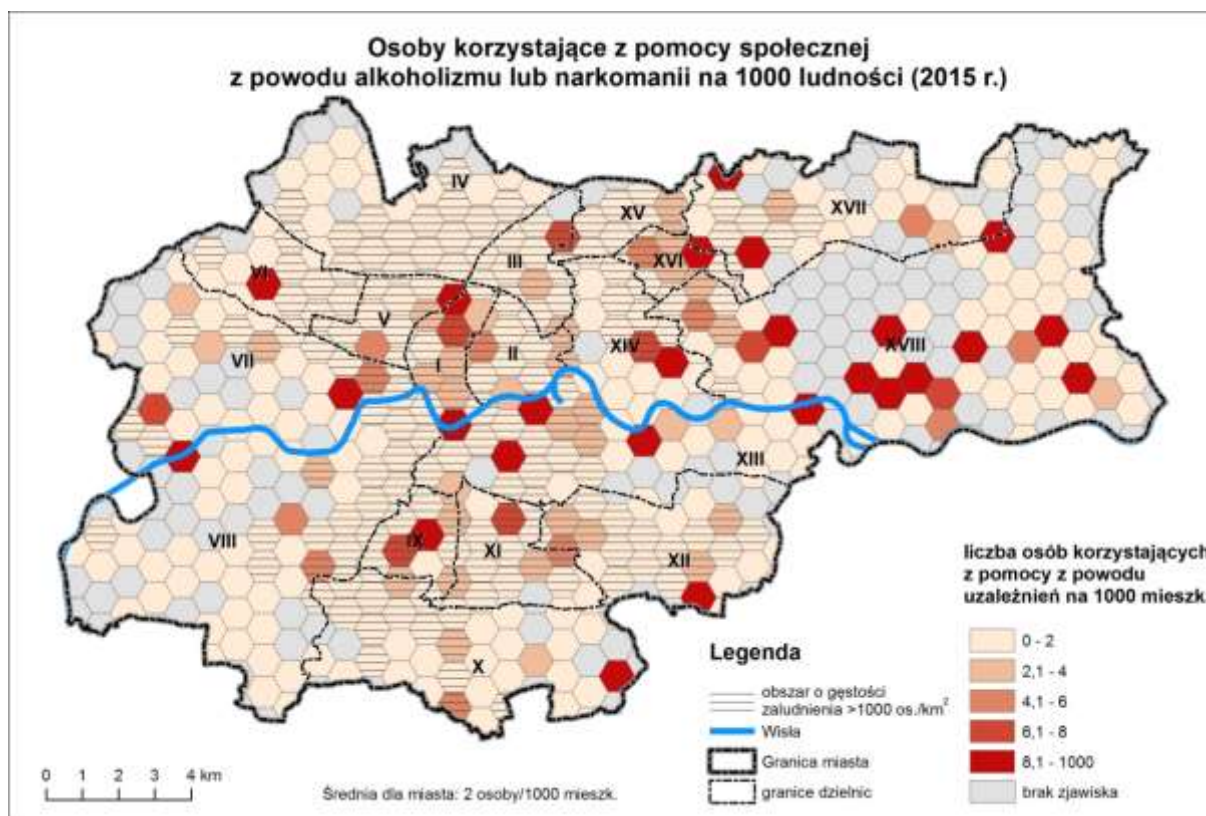
Źródło: opracowanie własne na podstawie danych Wydziału Rozwoju Miasta UMK.



Ryc. 21. Rodziny, którym wypłacono świadczenie z funduszu alimentacyjnego w 2014 r.

Źródło: opracowanie własne na podstawie danych Wydziału Rozwoju Miasta UMK.

Na podstawie danych dotyczących pomocy społecznej oszacowano także natężenie problemów związanych z uzależnieniem od alkoholu lub narkotyków (Ryc. 22). Największym natężeniem tego problemu cechowało się śródmieście, Nowa Huta (w tym szczególnie wysokie było natężenie we wschodniej części dzielnicy XVIII) oraz Bieńczyce, a na prawym brzegu Wisły – m.in. Płaszów i Łagiewniki (Ryc. 22).



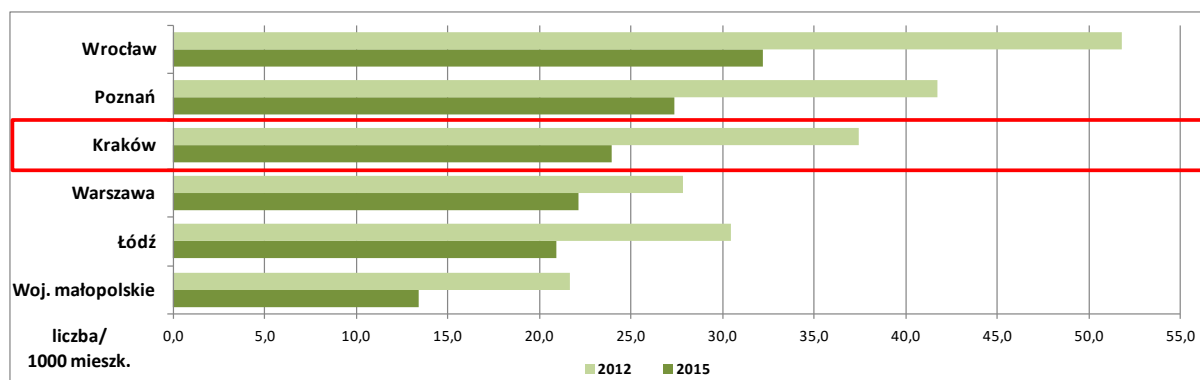
Ryc. 22. Korzystający z pomocy społecznej z powodu uzależnienia od alkoholu lub narkotyków

Źródło: opracowanie własne na podstawie danych Wydziału Rozwoju Miasta UMK.

### 3.2.1.5. Poziom bezpieczeństwa

Liczba przestępstw kryminalnych stwierdzonych w 2015 r. wynosiła, według danych GUS, ponad 18,2 tys. i systematycznie spada. W 2014 r. stwierdzono w Krakowie 21,5 tys. przestępstw kryminalnych, w 2013 r. – 26,2 tys., a w 2012 r. – 28,4 tys. Jednocześnie nieco obniżył się poziom wykrywalności przestępstw kryminalnych – z 46,9% w 2012 r. do 43,3% w 2015 r.

Pomimo poprawy poziom bezpieczeństwa w Krakowie – jak zresztą w większości dużych miast w Polsce – jest stosunkowo niski. Wskaźnik przestępczości kryminalnej wyniósł w 2015 r. 23,9 przestępstw stwierdzonych na 1000 mieszkańców i był znacznie wyższy niż w województwie małopolskim. Na tle pozostałych największych miast w Polsce sytuacja w Krakowie jest przeciętna – wskaźnik przestępczości kryminalnej jest wyższy niż w Łodzi czy Warszawie, niższy jednak niż w Poznaniu i Wrocławiu.



**Ryc. 23. Przestępstwa kryminalne stwierdzone przez policję w zakończonych postępowaniach przygotowawczych na 1000 mieszkańców**

Źródło: opracowanie własne na podstawie danych BDL GUS.

Istotnym aspektem, często niezwiązanym bezpośrednio ze statystycznymi wskaźnikami przestępczości, jest indywidualna ocena bezpieczeństwa. W badaniu ankietowym prowadzonym w ramach „Barometru Krakowskiego” pytano mieszkańców m.in. o zadowolenie z poziomu bezpieczeństwa publicznego. 51% ankietowanych było zadowolonych z poziomu bezpieczeństwa, 14% – niezadowolonych, 34% miało zdanie „neutralne”. Jednocześnie bezpieczeństwo należało do najważniejszych, według badanych, aspektów funkcjonowania miasta – było ono istotne aż dla 90% badanych. Według autorów badania bezpieczeństwo publiczne mieści się w „ćwiartce priorytetowej” – tj. wśród aspektów ważnych, dla których poziom zadowolenia jest stosunkowo niski<sup>15</sup>.

Poziom bezpieczeństwa jest zróżnicowany w różnych rejonach miasta. Ogólny obraz daje analiza zróżnicowania wskaźnika przestępczości na poziomie komisariatów. Najwyższym poziomem przestępczości cechuje się centrum miasta – obszar działania komisariatów I i II Policji oraz dzielnice w zachodniej części Krakowa (Ryc. 24).

Bardziej szczegółowa analiza poziomu przestępczości oparta została na danych Wydziału Rozwoju UMK, które obejmują przestępstwa dla 2015 r. w siatce gridu, jednak dotyczą tylko wybranych kategorii przestępstw (łącznie ok. 7,3 tys. zdarzeń). Dane o liczbie przestępstw odniesiono do liczby ludności (natężenie przestępczości – Ryc. 23) oraz do powierzchni – gęstość przestępczości (Ryc. 24)<sup>16</sup>. W obu ujęciach obszarem o największym zagrożeniu przestępczością jest śródmieście – zwłaszcza obszar w obrębie II Obwodnicy. Obszarami koncentracji zdarzeń przestępczych są także dzielnica Krowodrza i stare Podgórze oraz Dąbie i zachodnia część dzielnicy Czyżyny. W prawobrzeżnej części Krakowa wysokimi wskaźnikami zarówno natężenia, jak i gęstości przestępstw, cechują się obszary (okolice centrum handlowego) w dzielnicy Łagiewniki.

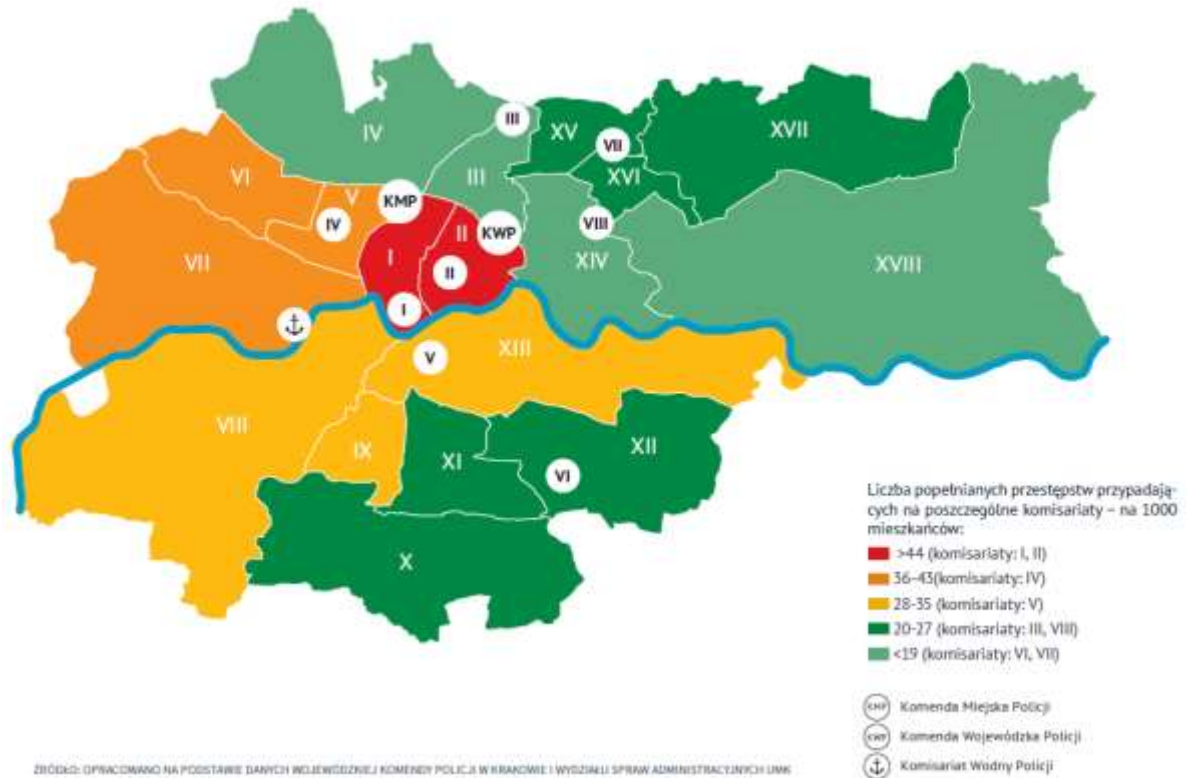
Bardziej niejednoznaczna jest sytuacja w Nowej Hucie, która często postrzegana jest jako jedna z bardziej niebezpiecznych dzielnic miasta. Wskaźnik natężenia przestępczo-

<sup>15</sup> M.A. Chrzanowski, (2015), *Barometr Krakowski 2015. Raport badawczy*, Urząd Miasta Krakowa.

<sup>16</sup> Pierwszy z tych wskaźników określa, jak duża część mieszkańców jest zagrożona przestępczością, drugi – jak często w przestrzeni zdarza się przestępstwo; por. A. Mordwa, (2013), *Przestępczość i poczucie bezpieczeństwa w przestrzeni miasta. Przykład Łodzi*, Wydawnictwo Uniwersytetu Łódzkiego, Łódź.

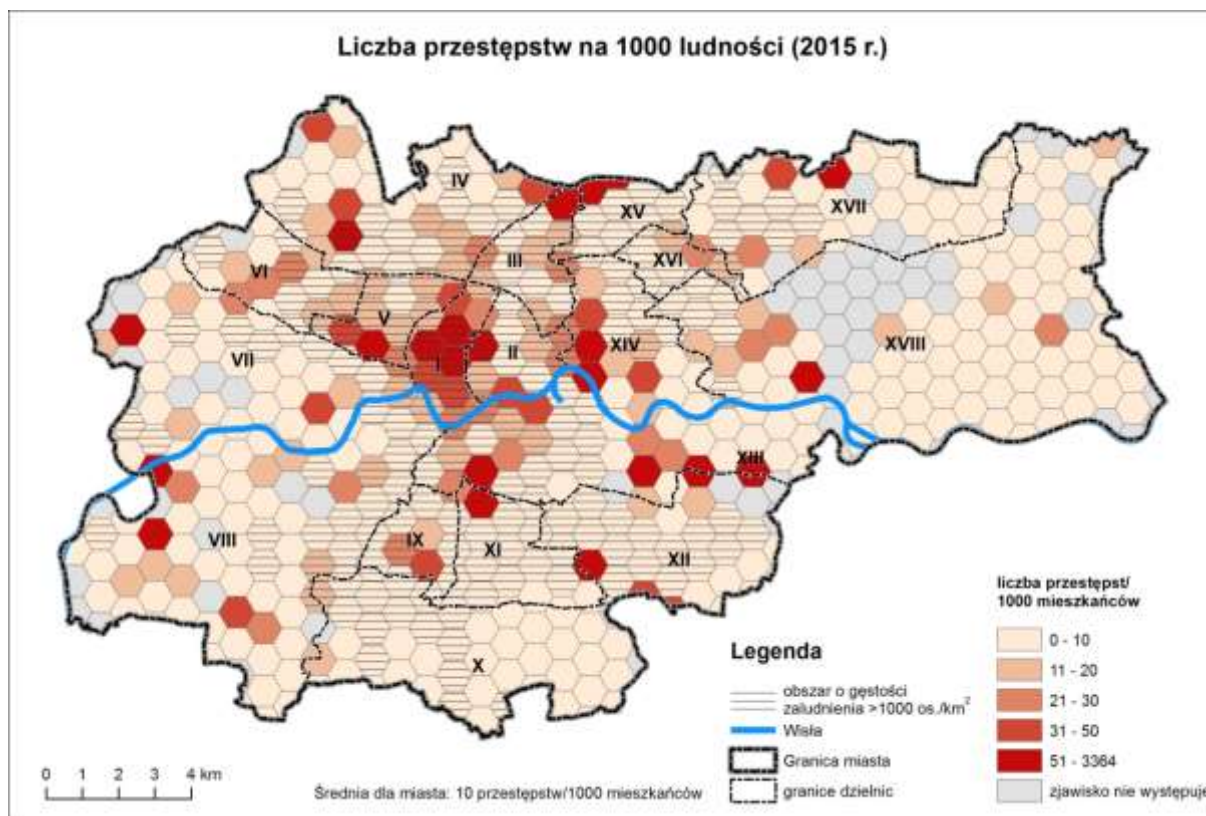


ści jest jednak zarówno w „starej” Nowej Hucie, jak i w osiedlach nowohuckich bardzo niski. Natomiast gęstość przestępstw jest w centrum Nowej Huty oraz w Bieńczycach najwyższa obok obszaru śródmiejskiego Krakowa.



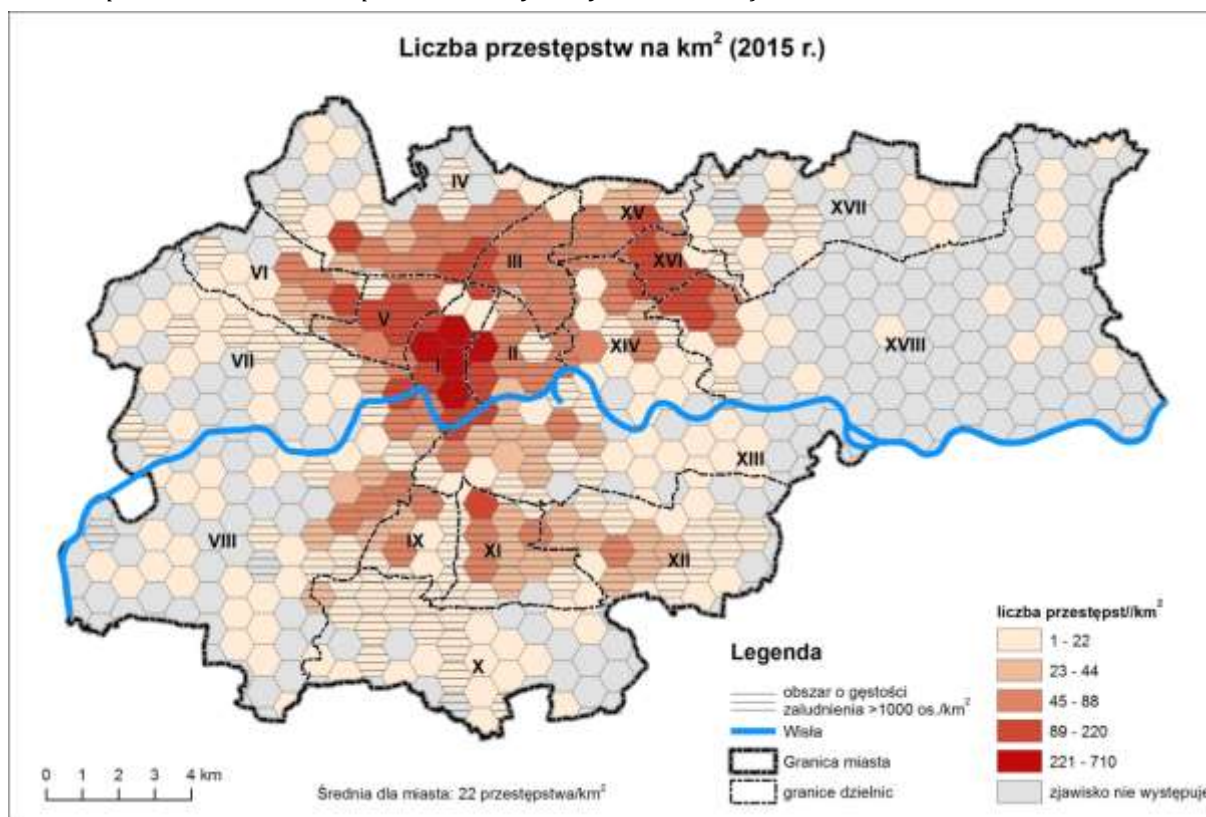
**Ryc. 24. Rozmieszczenie jednostek policji oraz liczba popełnionych przestępstw w 2014 r.**

Źródło: Raport o stanie miasta 2014.



**Ryc. 25. Liczba przestępstw na 1000 mieszkańców**

Źródło: opracowanie własne na podstawie danych Wydziału Rozwoju Miasta UMK.



**Ryc. 26. Liczba przestępstw na km<sup>2</sup>**

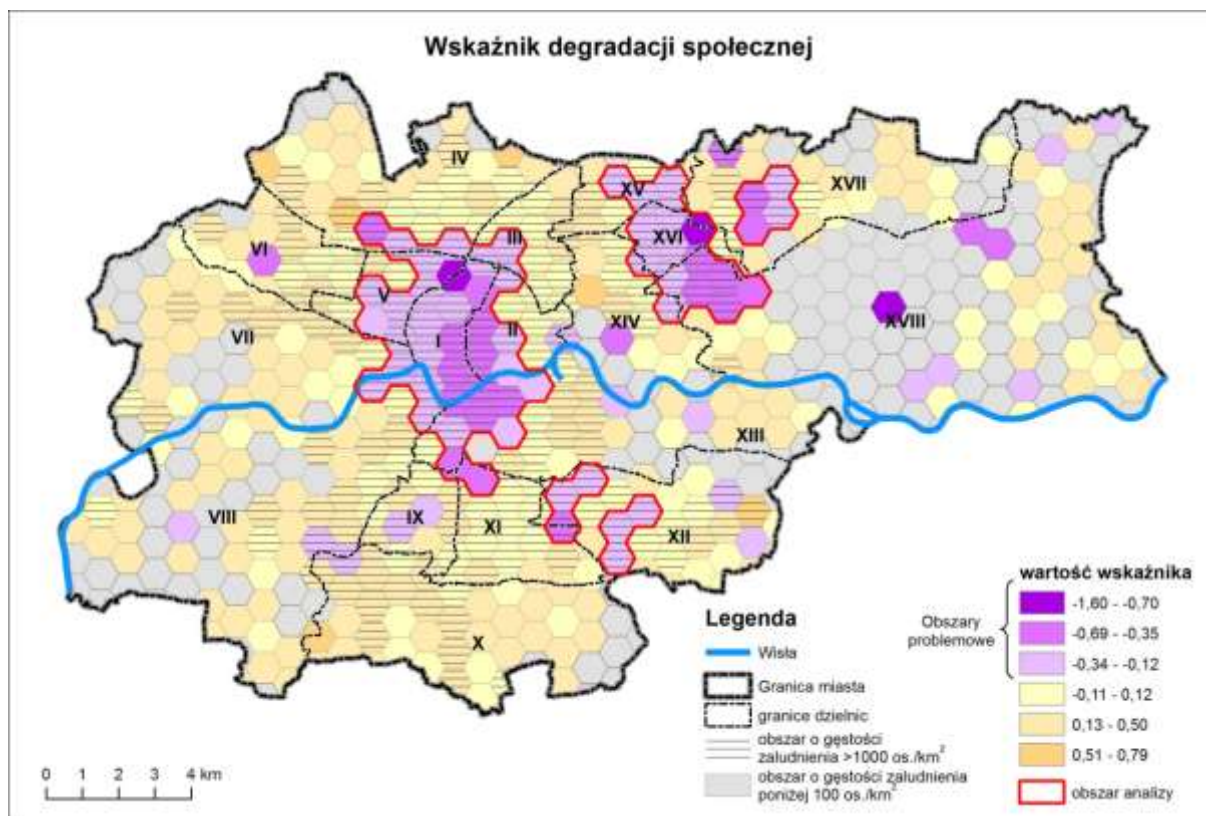
Źródło: opracowanie własne na podstawie danych Wydziału Rozwoju Miasta UMK.

### 3.2.1.6. Wskaźnik degradacji społecznej

Podsumowaniem diagnozy w sferze społecznej i syntetycznym obrazem zróżnicowania zjawisk degradacji społecznej w Krakowie jest wskaźnik degradacji społecznej, który został obliczony według metodologii opisanej we wcześniejszym rozdziale. Do obliczenia wskaźnika wykorzystano 12 wskaźników cząstkowych, które wymiarują problemy społeczne opisane w poprzednich rozdziałach, tj.:

- depopulacja: względna zmiana ludności 2009–2015 r. (zmiana procentowa);
- starzenie lokalnej społeczności: udział osób w wieku poprodukcyjnym w ludności ogółem (procent ludności);
- bezrobocie:
  - bezrobotni na 100 osób w wieku produkcyjnym,
  - bezrobotni długotrwale na 100 osób w wieku produkcyjnym;
- społeczne problemy mieszkalnictwa:
  - przyznane dodatki mieszkaniowe na 1000 osób,
  - liczba eksmisji orzeczonych na 1000 osób;
- ubóstwo i wykluczenie społeczne:
  - udział osób korzystających z pomocy społecznej ogółem (procent ludności),
  - udział osób korzystających z pomocy społecznej z powodu ubóstwa (procent ludności),
  - udział osób korzystających z pomocy społecznej z powodu niepełnosprawności (procent ludności),
  - udział osób korzystających z pomocy społecznej z powodu alkoholizmu lub narkomanii (procent ludności),
  - liczba rodzin pobierających świadczenie alimentacyjne na 1000 osób;
- bezpieczeństwo: liczba przestępstw na 1000 osób.

Wartości wskaźnika dla oczek siatki gridu przedstawiono na Ryc. 27. Ponieważ założeniem badania było wskazanie obszarów o największej koncentracji problemów społecznych, na mapie pominięto obszary z bardzo małą gęstością zaludnienia (poniżej 100 os./km<sup>2</sup> = 1 os./ha). Niskie wartości wskaźnika (poniżej -0,1) wskazują na dwa duże obszary koncentracji problemów społecznych: śródmiejski oraz nowohucki oraz mniejszy – w dzielnicy Bieżanów-Prokocim (Ryc. 27).



Ryc. 27. Wskaźnik degradacji społecznej

Źródło: opracowanie własne na podstawie danych Wydziału Rozwoju Miasta UMK.

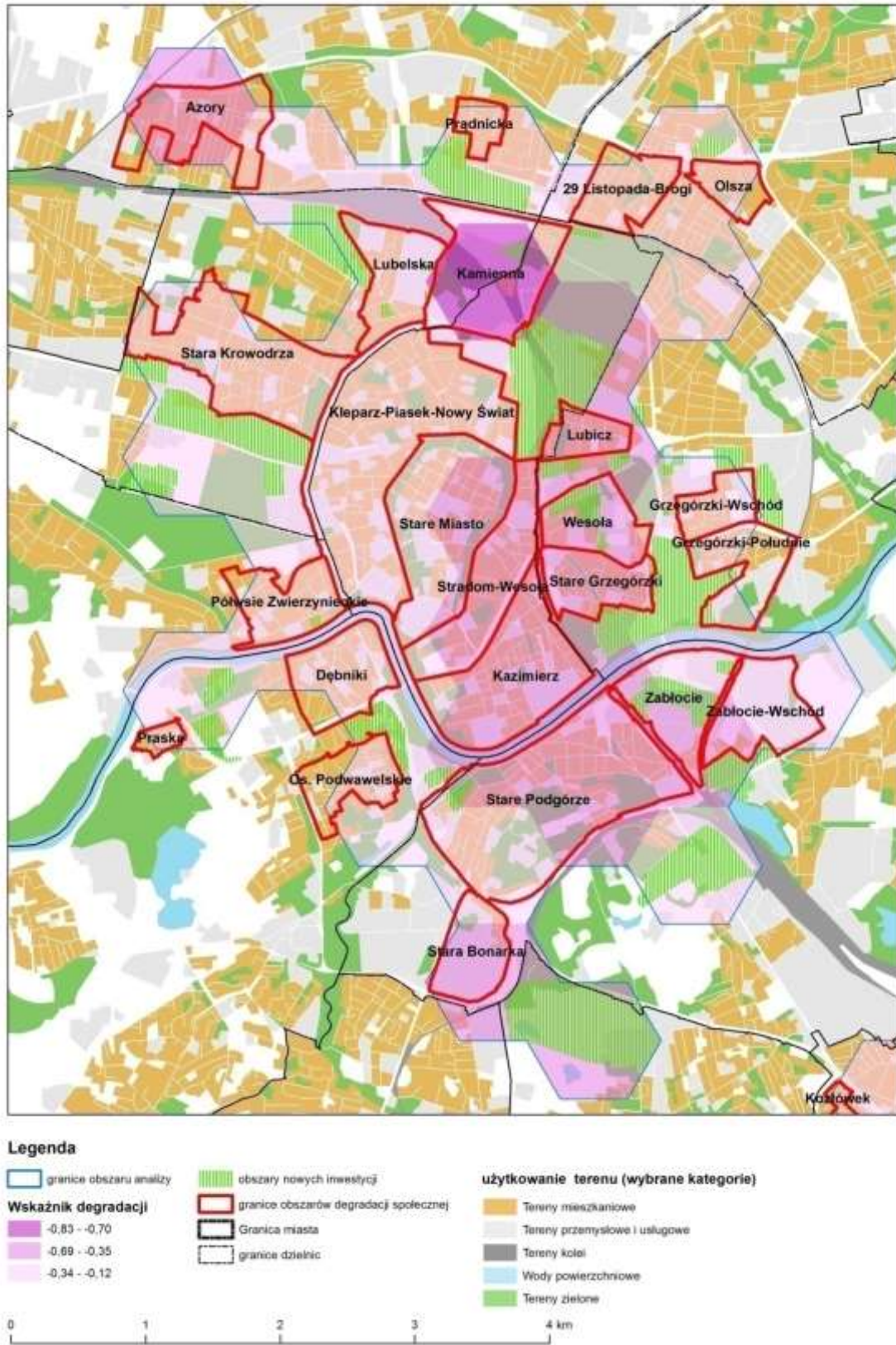
### 3.2.1.7. Obszary koncentracji negatywnych zjawisk w sferze społecznej

Granice obszarów koncentracji problemów społecznych (w układzie siatki grid) nie pokrywają się z realnymi granicami urbanistycznymi, zatem dalszym etapem analizy było wskazanie obszarów degradacji społecznej – w sposób uwzględniający rzeczywistą strukturę przestrzenną miasta. Obszary degradacji społecznej wyznaczono na podstawie analizy użytkowania terenu. Zostały także uwzględnione granice: jednostek urbanistycznych określonych w SUiKZP Krakowa, osiedli przeznaczonych do rehabilitacji (według SUiKZP) oraz działek katastralnych. Wykluczone z obszarów degradacji zostały: tereny koncentracji nowych inwestycji mieszkaniowych i usługowych, funkcjonujące tereny przemysłowe i zwarte tereny usługowe, tereny zamknięte (m.in. kolejowe), tereny z dominującą zabudową jednorodziną. Granice obszarów degradacji społecznej zostały przedstawione na Ryc. 28 i Ryc. 29.

Tak wyznaczone obszary degradacji społecznej uznano za potencjalne obszary zdegradowane (w rozumieniu ustawy o rewitalizacji). Zgodnie z ustawą o rewitalizacji i Wytocznymi Ministra Rozwoju za obszar zdegradowany uznać można taki, który poza warunkiem niezbędnym, jakim jest koncentracja negatywnych zjawisk społecznych, spełnia przynajmniej jedno z pozostałych kryteriów degradacji: gospodarcze, środowiskowe, przestrzenno-funkcjonalne lub techniczne. Dlatego też w dalszych analizach skupiono się nie tyle na szczegółowej diagnozie całego miasta, ale na określeniu, czy obszary degradacji społecznej cechują się również negatywnymi wskaźnikami wymienionych

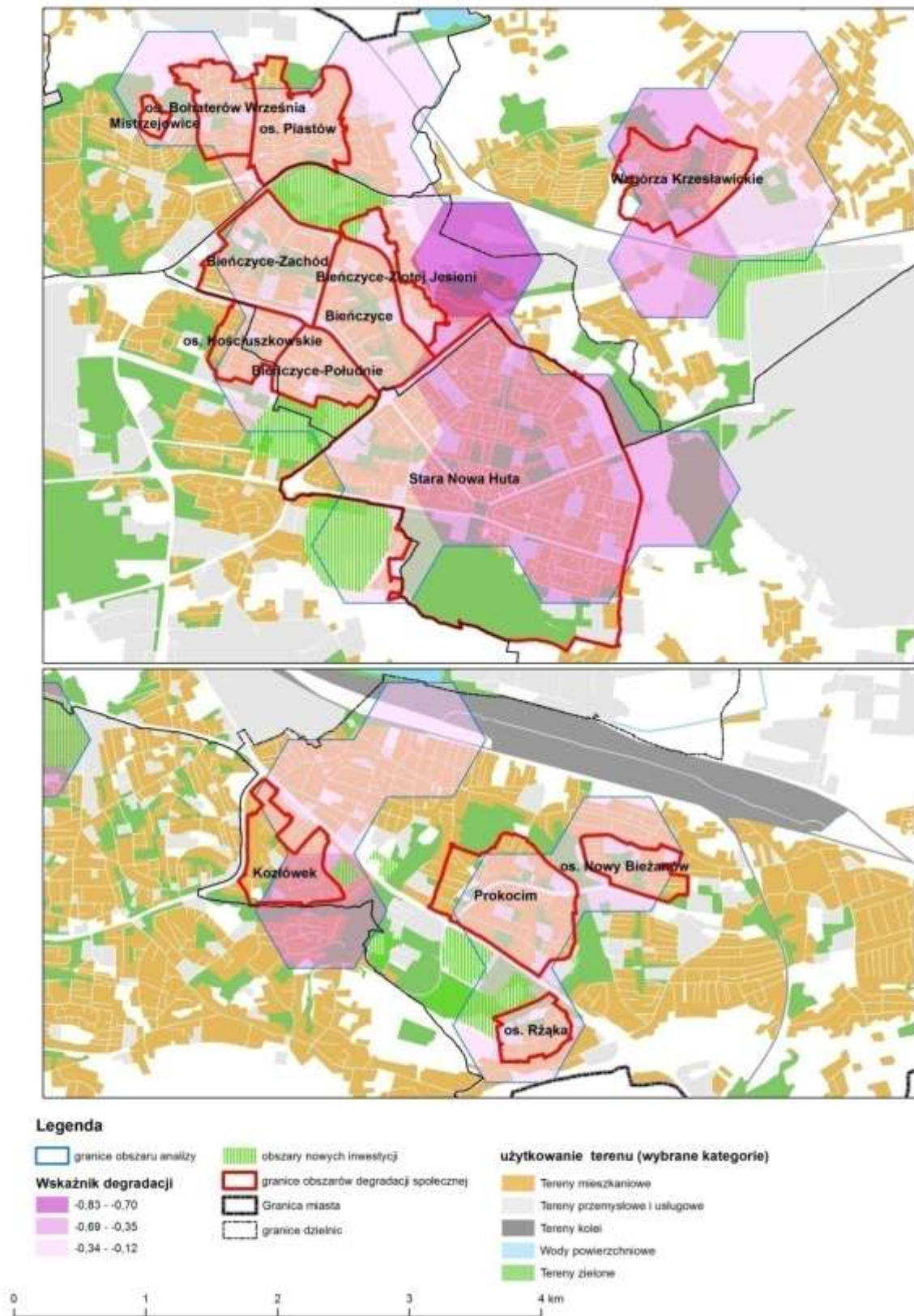
kryteriów

degradacji.



Ryc. 28. Obszary degradacji społecznej – śródmieście i Podgórze

Źródło: opracowanie własne, dane dotyczące użytkowania terenu: Urban Atlas, EEA.



Ryc. 29. Obszary degradacji społecznej – Nowa Huta i Bieżanów-Prokocim

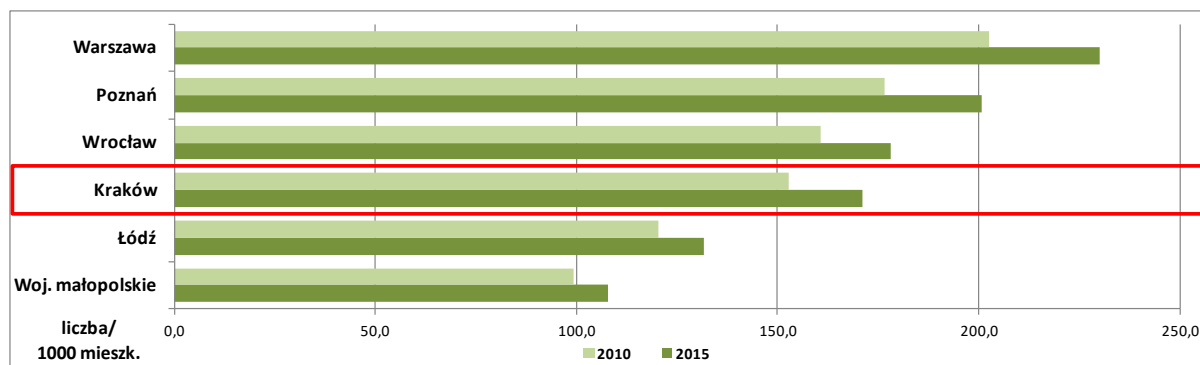
Źródło: opracowanie własne, Urban Atlas, EEA.

### 3.2.2. Sfera gospodarcza

#### 3.2.2.1. Poziom przedsiębiorczości

Liczba podmiotów gospodarczych w Krakowie w 2015 r. wynosiła ponad 130,2 tys., tj. o 3% więcej niż rok wcześniej i o 12% więcej niż w 2010 r. Kraków, jako najważniejszy ośrodek gospodarczy województwa małopolskiego, skupiał w 2015 r. 35,7% wszystkich podmiotów w regionie, przy czym po 2010 r. odsetek ten wzrósł o 0,9 punktu procentowego, co oznacza postępującą koncentrację działalności gospodarczej w Krakowie.

Podstawowym wskaźnikiem poziomu przedsiębiorczości jest liczba podmiotów gospodarczych przypadająca na 1000 mieszkańców. W Krakowie wskaźnik ten wynosił 171 i był o ok. 60% wyższy niż średnia w regionie. Lepiej sytuację gospodarczą Krakowa oddaje jednak porównanie z innymi ośrodkami metropolitalnymi. Pod względem wskaźnika przedsiębiorczości zdecydowanym liderem jest Warszawa. Kraków ustępuje jednak także Poznaniowi i (nieznacznie) Wrocławowi.



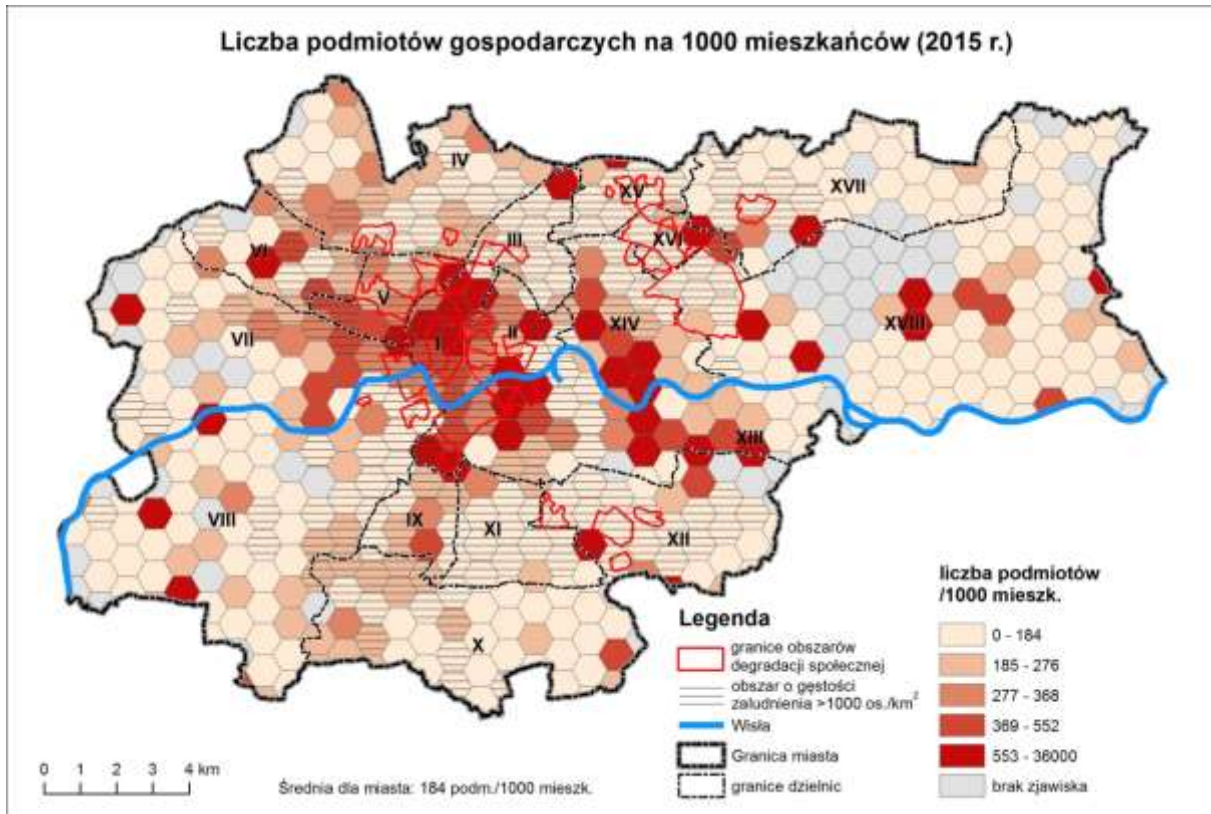
Ryc. 30. Wskaźnik przedsiębiorczości

Źródło: opracowanie własne na podstawie danych BDL GUS.

Zróznicowanie wskaźnika przedsiębiorczości w Krakowie przedstawiono na Ryc. 31. Najwyższym poziomem cechowały się obszary w ścisłym centrum miasta oraz obszary o przeważających funkcjach niemieszkalnych, w tym przede wszystkim wschodnia część Zabłocia i Płaszów oraz pas od Czyżyn po Rybitwy. Obszarami koncentracji są też pasma wzdłuż głównych tras wylotowych z miasta (np. Zakopiańskiej, Igołomskiej). Znacznie niższe wskaźniki przedsiębiorczości cechują obszary osiedli mieszkaniowych – co jednak nie jest zjawiskiem niepokojącym, ale wynika z charakteru tych obszarów i funkcji, jakie pełnią w strukturze miasta.

Niepokojącym zjawiskiem jest natomiast niska aktywność gospodarcza dużego obszaru w dzielnicach nowohuckich, zwłaszcza że skorelowana ona jest z niekorzystnymi wskaźnikami społecznymi. Obszarem, który charakteryzuje się niekorzystnym wskaźnikami przedsiębiorczości w stosunku do roli, jaką powinien pełnić w mieście, jest „stara” Nowa Huta, gdzie wskaźnik przedsiębiorczości jest niższy niż przeciętna dla Krakowa. Bardzo niskie są także wskaźniki dla osiedli w Bieńczycach i Mistrzejowicach. Co więcej, w obszarach tych, jako jednych z nielicznych, nastąpił bądź spadek liczby podmiotów gospodarczych, bądź stagnacja (Ryc. 32). Spadająca liczba podmiotów gospodarczych w niektórych obszarach (np. we wschodniej części dzielnicy Grzegórzki) może być także

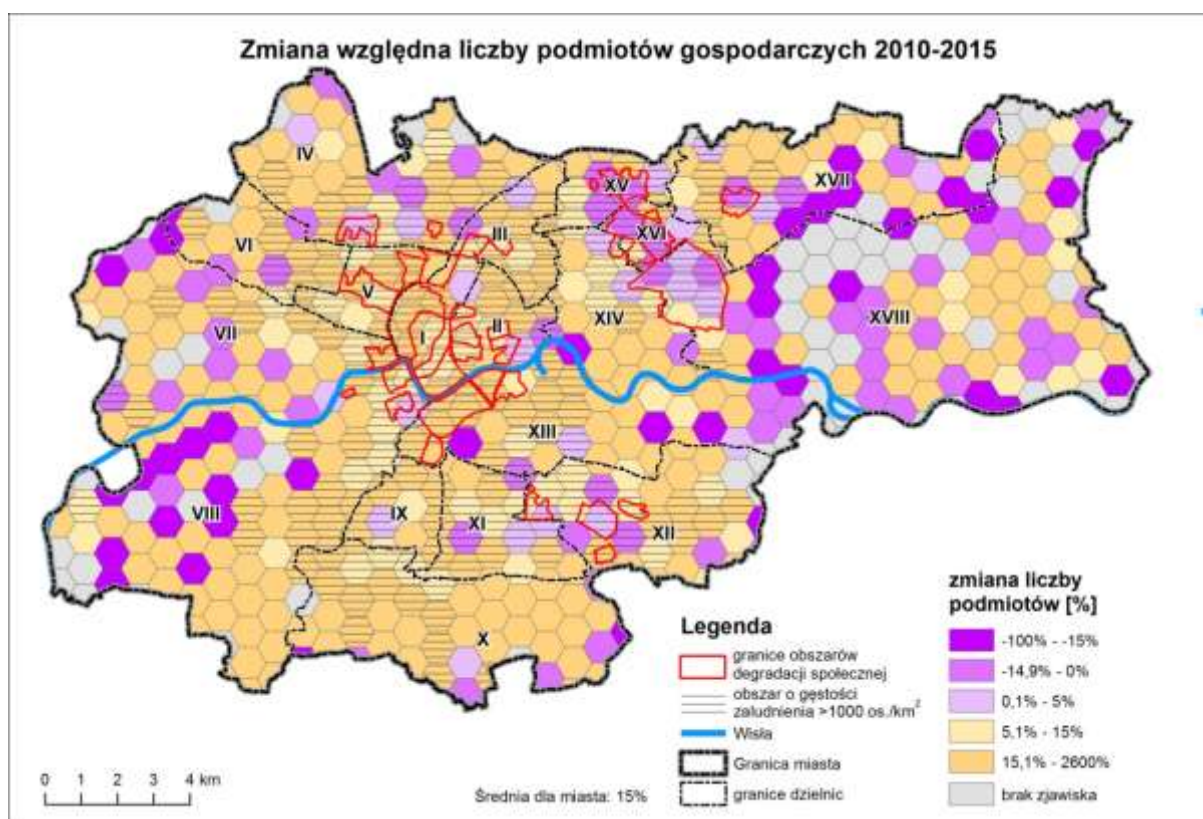
efektem rozpoczynającego się procesu przekształceń tych obszarów – z produkcyjno-usługowych na mieszkaniowe.



**Ryc. 31. Wskaźnik przedsiębiorczości w Krakowie**

Źródło: opracowanie własne na podstawie danych Wydziału Rozwoju Miasta UMK.





**Ryc. 32. Zmiana liczby podmiotów gospodarczych**

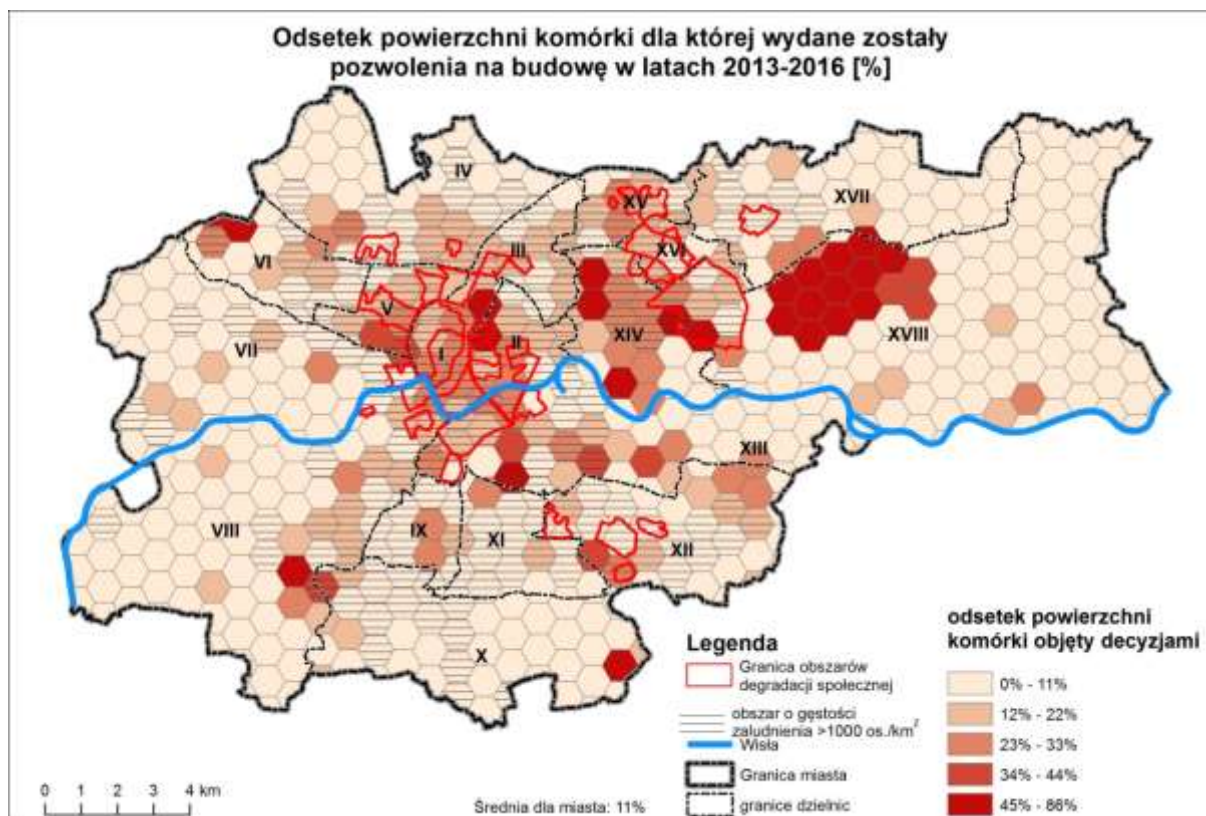
Źródło: opracowanie własne na podstawie danych Wydziału Rozwoju Miasta UMK.

### 3.2.2.2. Obszary koncentracji inwestycji

Jednym z wyznaczników ekonomicznej prosperity danego obszaru jest duże nagromadzenie nowych inwestycji – mieszkaniowych, usługowych etc. Miernikiem aktywności inwestycyjnej są pozwolenia na budowę wydane w latach 2013–2016. Powierzchnia terenów, dla których zostały wydane pozwolenia na budowę<sup>17</sup>, została odniesiona do całkowitej powierzchni komórki (Ryc. 33). Pomimo pewnych ograniczeń tej metody<sup>18</sup> uwidaczniają się obszary zwiększonej aktywności inwestycyjnej – przede wszystkim w śródmieściu, w dzielnicy Czyżyny (XIV) oraz części dzielnic: Dębniki (VIII), Podgórze (XIII) i Mistrzejowice (XV). Widoczne są także tereny niskiej aktywności inwestycyjnej – obejmujące obszary: Kozłówek, Prokocim, os. Nowy Bieżanów, Zabłocie-Wschód, Azory, Wzgórza Krzesławickie, Bieńczyce, Stara Bonarka, a także część obszaru „stara” Nowa Huta.

<sup>17</sup> W każdej komórce sumowano całkowitą powierzchnię objętą pozwoleniami na budowę dla inwestycji dowolnego typu (w tym modernizacje, przebudowy, remonty wymagające uzyskania pozwolenia na budowę). Jeśli obszary objęte pozwoleniami nakładały się, były scalane.

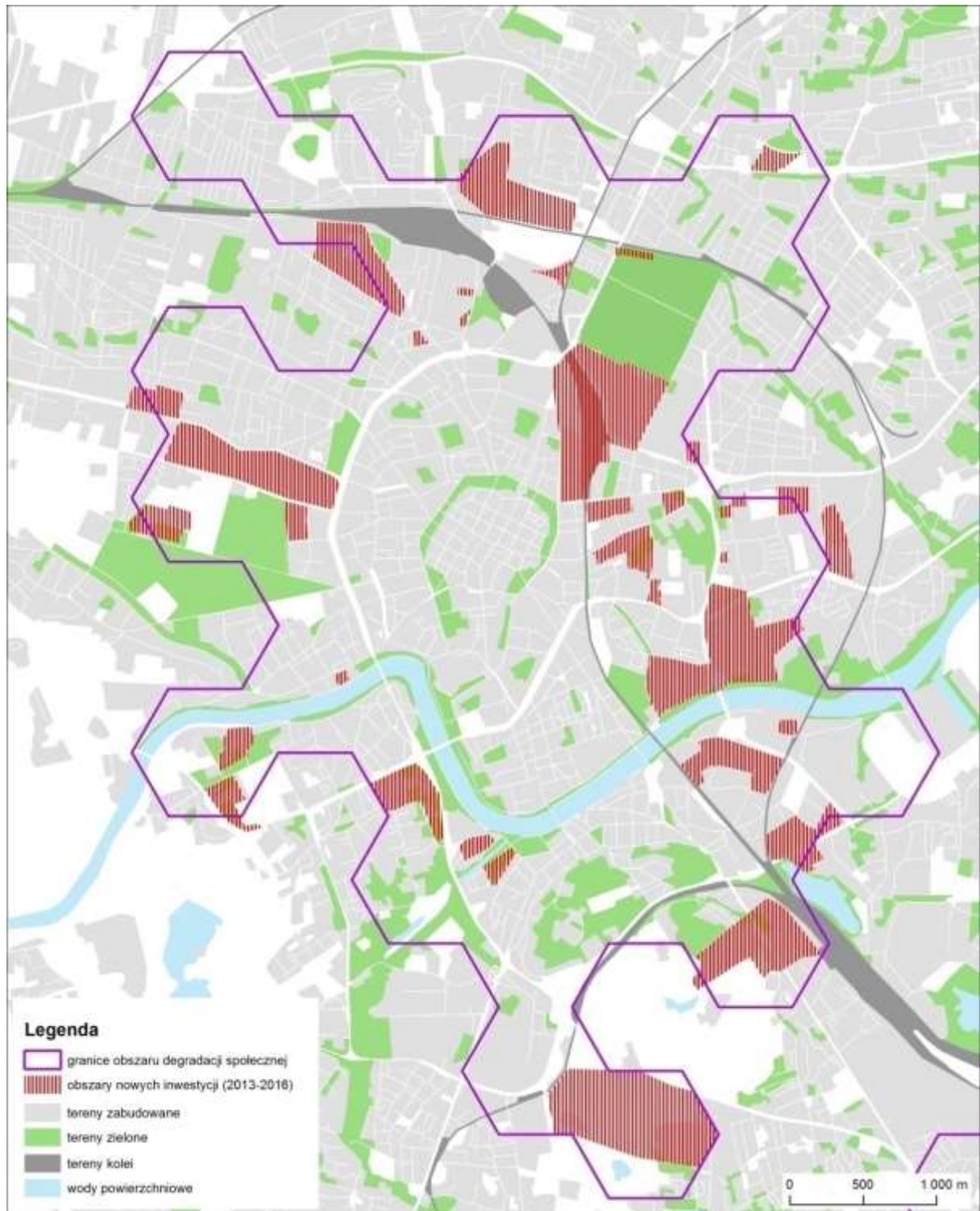
<sup>18</sup> Wynikają one z takich kwestii jak brak możliwości stwierdzenia, czy inwestycja się rozpoczęła, uwzględnienia wszystkich rodzajów inwestycji (niezależnie od ich zakresu), w niektórych przypadkach włączenia do powierzchni objętej pozwoleniem na budowę przyległych dróg. Brak też możliwości uwzględnienia w kalkulacjach obszarów wyłączonych z inwestowania (np. zielonych).



**Ryc. 33. Ruch budowlany – pozwolenia na budowę w latach 2013–2016**

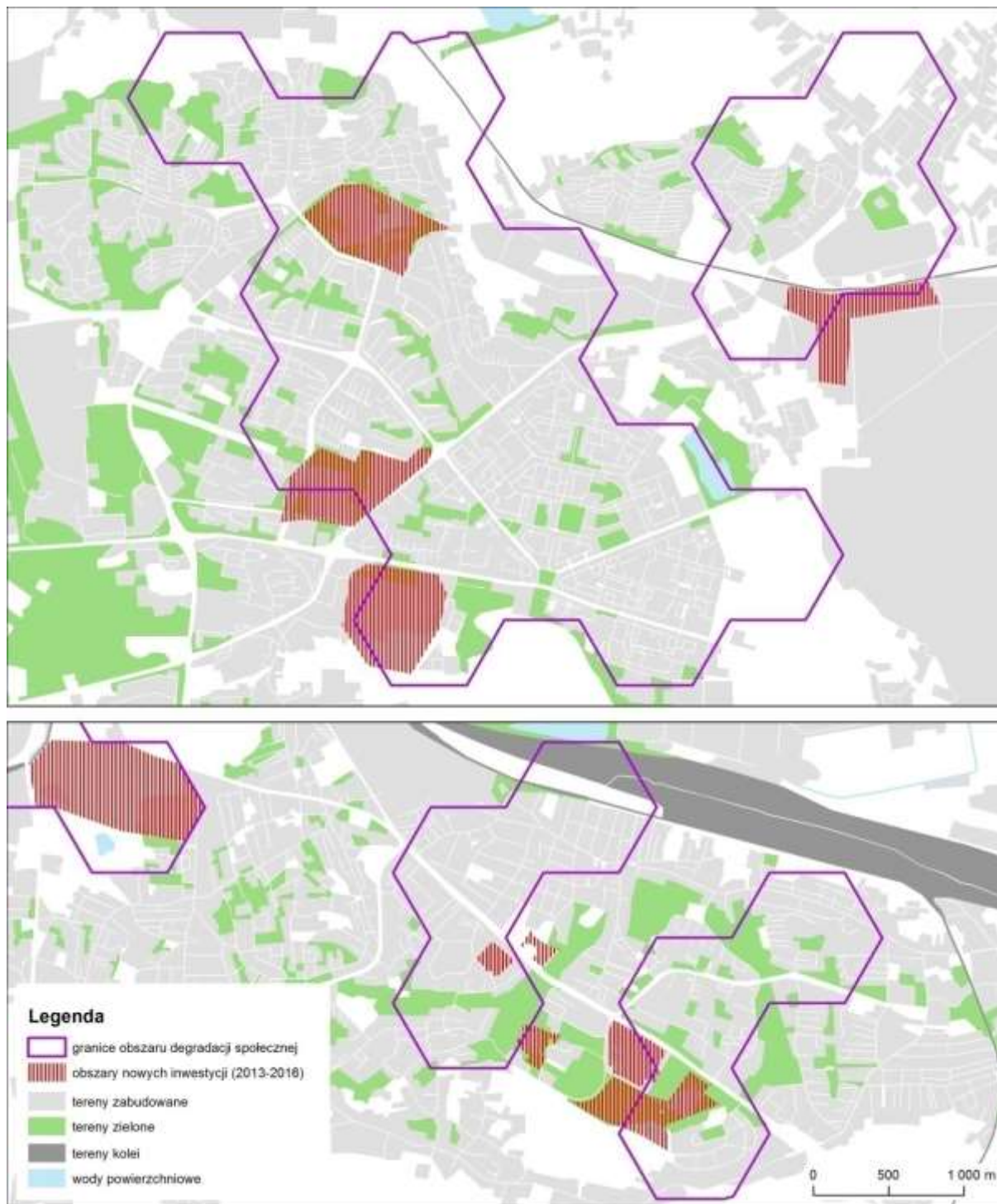
Źródło: opracowanie własne na podstawie danych Wydziału Rozwoju Miasta UMK.

Bardziej szczegółowe mapy terenów, które w ostatnich trzech latach były przedmiotem dużych inwestycji prywatnych (mieszkaniowych i komercyjnych), zostały sporządzone dla obszarów o wysokim wskaźniku degradacji społecznej. Uwzględniono tu obszary nowych osiedli mieszkaniowych oraz koncentracji inwestycji komercyjnych (biurowych, handlowo-usługowych). Założeniem analizy było wykluczenie takich obszarów, które samoistnie podlegają przekształceniom urbanistycznym i – najprawdopodobniej – nie wymagają interwencji publicznej. Obszary te zostały przedstawione na Ryc. 34 i Ryc. 35.



**Ryc. 34. Obszary koncentracji inwestycji – śródmieście i Podgórze**

*Źródło: opracowanie własne na podstawie danych Wydziału Rozwoju Miasta UMK.*



Ryc. 35. Obszary koncentracji inwestycji – Nowa Huta oraz Prokocim i Bieżanów

Źródło: opracowanie własne na podstawie danych Wydziału Rozwoju Miasta UMK.

### 3.2.2.3. Obszary koncentracji negatywnych zjawisk w sferze gospodarczej

Na podstawie map przestrzennego zróżnicowania zjawisk gospodarczych (Ryc. 31, Ryc. 32, Ryc. 33) określono, czy dany obszar degradacji społecznej podlega niekorzystnym procesom w sferze gospodarczej. **W tabeli wyróżnione zostały obszary spełniające co najmniej dwa kryteria degradacji w sferze gospodarczej, które należy uznać za**

**obszary koncentracji negatywnych zjawisk w tej sferze.** Podsumowaniem powyższych analiz jest Tab. 3.

**Tab. 3. Obszary kryzysowe w sferze gospodarczej – podsumowanie**

Nazwa jednostki	Niski poziom przedsiębiorczości	Spadająca aktywność gospodarcza	Niski poziom inwestycji	Liczba kryteriów
29 Listopada-Brogi	tak	nie	nie	1
Azory	tak	tak	tak	3
Bieńczyce	tak	tak	tak	3
Bieńczyce-Południe	tak	nie	nie	1
Bieńczyce-Zachód	tak	tak	nie	2
Bieńczyce-Złotej Jesieni	tak	nie	tak	2
Dębniki	nie	nie	nie	0
Grzegórzki-Południe	nie	nie	nie	0
Grzegórzki-Wschód	nie	nie	tak	1
Kamienna	nie	nie	nie	0
Kazimierz	nie	nie	nie	0
Kleparz-Piasek-Nowy Świat	nie	nie	nie	0
Kozłówek	tak	nie	tak	2
Lubelska	nie	nie	nie	0
Lubicz	nie	nie	nie	0
Mistrzejowice	tak	tak	nie	2
Olsza	tak	nie	nie	1
os. Bohaterów Września	tak	tak	nie	2
os. Kościuszkowskie	tak	nie	nie	1
os. Nowy Bieżanów	tak	nie	tak	2
os. Piastów	tak	tak	nie	2
os. Podwawelskie	tak	nie	nie	1
os. Rząka	tak	nie	nie	1
Półwsie Zwierzynieckie	nie	nie	tak	1
Praska	tak	nie	tak	2
Prądnicka	nie	nie	nie	0
Prokocim	tak	tak	tak	3
Stara Bonarka	nie	nie	tak	1
Stara Krowodrza	nie	nie	nie	0
Stara Nowa Huta	tak	tak	tak	3
Stare Grzegórzki	nie	nie	nie	0
Stare Miasto	nie	nie	nie	0
Stare Podgórze	nie	nie	nie	0
Stradom-Wesoła	nie	nie	nie	0
Wesoła	nie	nie	nie	0
Wzgórza Krzesławickie	tak	tak	tak	3
Zabłocie	nie	nie	nie	0
Zabłocie-Wschód	nie	nie	tak	1

Źródło: opracowanie własne.

### 3.2.3. Sfera środowiskowa

#### 3.2.3.1. Zanieczyszczenie powietrza

Jednym z poważniejszych problemów Krakowa jest stan powietrza atmosferycznego. Kraków (obok kilku innych polskich miast) zyskał niechlubne miano jednego z najbardziej zanieczyszczonych miast Europy. Ocena jakości powietrza dokonywana jest w ramach monitoringu powietrza, prowadzonego przez WIOŚ w Krakowie. Kraków w granicach administracyjnych stanowi osobną strefę oceny jakości powietrza „Aglomeracja Krakowska”<sup>19</sup>. Klasyfikacja stref dokonywana jest oddzielnie dla każdego zanieczyszczenia, na podstawie najwyższych stężeń (tzn. występujących w najbardziej zanieczyszczonych rejonach) na obszarze aglomeracji. Strefy, w których poziom zanieczyszczenia przekracza poziom dopuszczalny (lub docelowy w przypadku niektórych zanieczyszczeń), są zaliczane do klasy C (D2 dla ozonu), co wiąże się m.in. z obowiązkiem opracowania planów ochrony powietrza dla takich stref i aglomeracji w celu otrzymania odpowiednich wartości normatywnych.

Przekroczenia dopuszczalnych poziomów zanieczyszczeń powietrza w Krakowie w ostatnich latach dotyczą:

- pyłu zawieszonego: zarówno w przypadku pyłu PM10, jak i PM2,5 średnioroczne stężenie przekracza wartości dopuszczalne we wszystkich punktach pomiarowych, a liczba dni w roku z przekroczonymi normami jest znacznie wyższa od dopuszczalnej,
- dwutlenku azotu (NO<sub>2</sub>) – przekroczenia dopuszczalnych stężeń dotyczą przede wszystkim obszarów objętych emisją ze źródeł liniowych (dróg),
- benzo(a)pirenu – średnie roczne stężenie przekracza kilkakrotnie poziom dopuszczalny tego toksycznego i rakotwórczego związku.

Według „Oceny jakości powietrza w województwie małopolskim w 2015 r.” w tymże roku prawie na całym obszarze miasta zanotowano przekroczenia dopuszczalnych poziomów zanieczyszczeń pyłów zawieszonych (PM10 i PM2.5), a także benzo(a)pirenu. W obszarach przy głównych trasach transportowych przekroczone były normy zanieczyszczenia dwutlenkiem azotu. Ponadto przekroczone były poziomy celu długoterminowego dla ozonu (Tab. 4).

**Tab. 4. Lista stref zaliczonych do klasy C/D2 dla kryterium ochrony zdrowia i obszary przekroczeń normatywnych stężeń zanieczyszczeń**

Kryterium <sup>20</sup> – zanieczyszczenie, czas uśredniania stężeń	Obszar przekroczeń			
	obszar	powierzchnia (km <sup>2</sup> )	liczba mieszkańców	przyczyna przekroczeń
NO <sub>2</sub> – rok	Kraków – obszary na terenie miasta (ul. Nowohucka, Zakopiańska,	0,9 (długość drogi 1,1 km)	3925	Oddziaływanie emisji związanej z ruchem pojazdów w centrum

<sup>19</sup> Według rozporządzenia Ministra Środowiska z dnia 2 sierpnia 2012 r. w sprawie stref, w których dokonuje się oceny jakości powietrza .

<sup>20</sup> Stanowiące podstawę do zakwalifikowania strefy do klasy C/D2.

Kryterium <sup>20</sup> – zanieczyszczenie, czas uśredniania stężeń	Obszar przekroczeń			
	obszar	powierzchnia (km <sup>2</sup> )	liczba mieszkańców	przyczyna przekroczeń
	al. Krasińskiego)			miasta
<b>B(a)P – rok</b>	Kraków – obszar miasta	305,1	718 874	Oddziaływanie emisji związanych z indywidualnym ogrzewaniem budynków
<b>PM10 – 24 godz. (liczba dni przekroczeń)</b>	Kraków – obszar miasta	305,1	718 874	
<b>PM10 – rok</b>	Kraków – północna i południowa część miasta	94,3	465 688	
<b>PM2,5 – rok</b>	Kraków – obszar miasta	178	666 848	
<b>O3 – max 8-godz. (liczba dni przekroczeń) poziom celu długoterminowego</b>	Kraków – obszar miasta	327	762 508	Niekorzystne warunki klimatyczne/meteorologiczne

Źródło: ocena jakości powietrza w województwie małopolskim w 2015 r., WIOŚ Kraków.

W związku z niezadowalającym stanem powietrza w województwie małopolskim, w tym w Krakowie, na terenie województwa wprowadzono program ochrony powietrza (POP)<sup>21</sup>. Elementem programu są mapy zanieczyszczeń sporządzone z wykorzystaniem modelowania matematycznego rozprzestrzeniania zanieczyszczeń w powietrzu dla roku bazowego 2011. Syntetycznym obrazem zagrożeń związanych z jakością powietrza jest mapa narażenia mieszkańców na zanieczyszczenia (Ryc. 36). Wynika z niej, iż większość gęsto zaludnionych obszarów w śródmieściu Krakowa, a także część osiedli na południu i północy, znajduje się w strefie najwyższego narażenia. Również pozostałe gęsto zaludnione tereny miasta charakteryzują się dużym narażeniem na zanieczyszczenia.

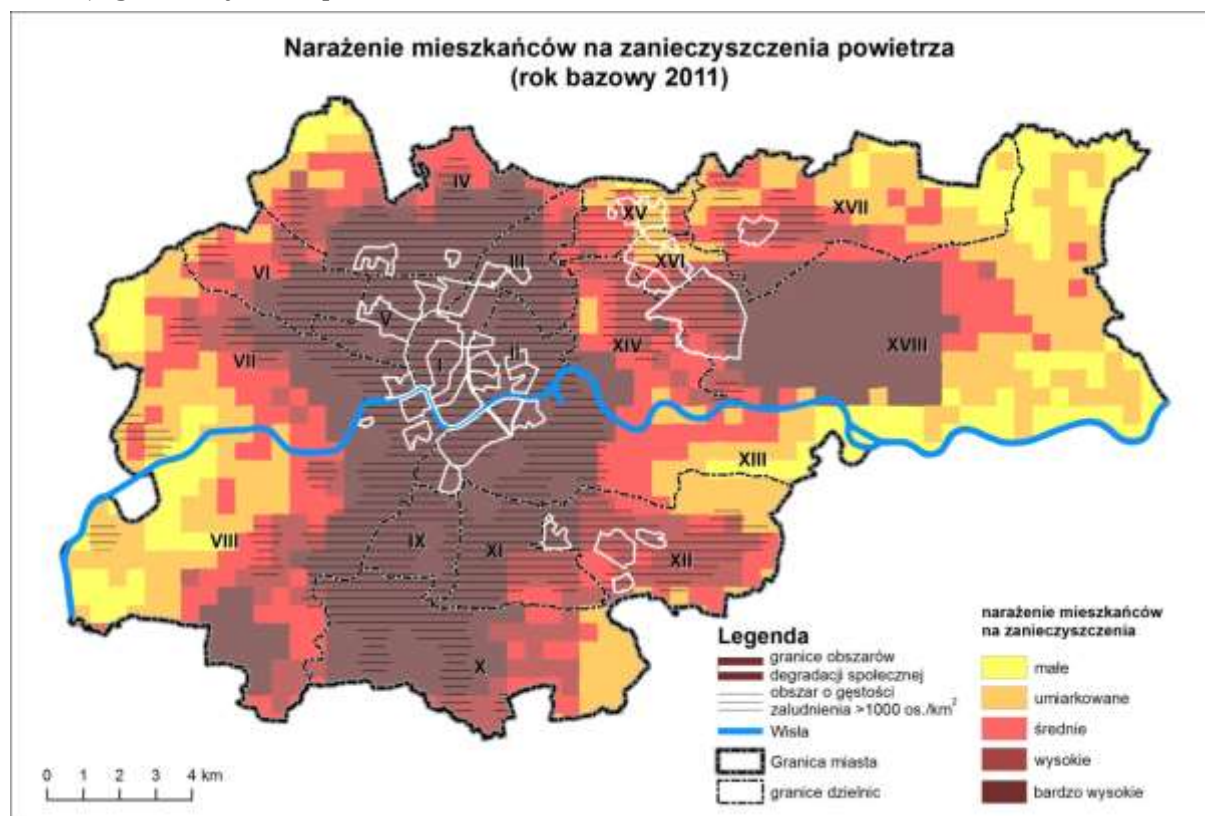
Przyczynami wysokiego zanieczyszczenia powietrza są emisje zanieczyszczeń komunalnych (tzw. niska emisja), komunikacyjnych i przemysłowych. Problemy związane z emisją zanieczyszczeń gazowych i pyłowych są potęgowane niekorzystnymi warunkami klimatycznymi oraz topograficznymi – położeniem miasta w inwersyjnej dolinie, ze słabym przewietrzaniem i dużą wilgotnością. Według POP ok. 42% zanieczyszczeń pyłowych w Krakowie pochodzi ze źródeł lokalnej niskiej emisji<sup>22</sup>, ok. 21% z przemysłu, 17% z transportu, a 20% ze źródeł spoza miasta i naturalnych.

Niekorzystna jakość powietrza jest przez krakowian uważana za poważny problem. W badaniach Barometru Krakowskiego 2015 aż 61% ankietowanych oceniło jakość powietrza negatywnie, a tylko 18% pozytywnie (21% oceniło stan powietrza neutralnie). Był to zdecydowanie najgorzej oceniany aspekt funkcjonowania miasta. Jednocześnie przez zdecydowaną większość badanych (88%) jest on uważany za ważny.

<sup>21</sup> Program ochrony powietrza dla województwa małopolskiego. Uchwała Nr XLII/662/13 Sejmiku Województwa Małopolskiego z dnia 30 września 2013 r., obecnie w trakcie aktualizacji.

<sup>22</sup> Zob. rozdział „Sfera techniczna”.

Spośród działań, które mają służyć poprawie jakości powietrza, należy wymienić *Program ograniczania niskiej emisji*, którego celem jest wymiana źródeł ogrzewania na ekologiczne. Ponadto w styczniu 2016 r. Sejmik Województwa Małopolskiego przyjął uchwałę w sprawie wprowadzenia na obszarze Gminy Miejskiej Kraków ograniczeń w zakresie eksploatacji instalacji, w których następuje spalanie paliw<sup>23</sup>, zgodnie z którą od 1 września 2019 r. na terenie całego miasta ma obowiązywać zakaz użytkowania instalacji grzewczych na paliwa stałe.



Ryc. 36. **Narażenie mieszkańców na zanieczyszczenia powietrza**

Źródło: opracowanie własne na podstawie danych WMS Małopolskiej Infrastruktury Informacji Przestrzennej (<http://miip.geomalopolska.pl/>).

### 3.2.3.2. Klimat akustyczny

Główne źródła hałasu w środowisku zurbanizowanym, które powodują uciążliwości dla mieszkańców miasta, to:

- komunikacja (hałas komunikacyjny), w tym drogi (hałas drogowy), linie kolejowe (hałas kolejowy) i tramwajowe (hałas tramwajowy) oraz starty, lądowania i przeloty statków powietrznych (hałas lotniczy);
- przemysł (hałas przemysłowy);
- obiekty działalności usługowo-rozrywkowej, rekreacyjno-sportowej, wentylatory oraz urządzenia klimatyzacyjne i agregaty chłodnicze (hałas komunalny).

<sup>23</sup> Uchwała Nr XVIII/243/16 Sejmiku Województwa Małopolskiego



Źródłem informacji o skali zagrożenia hałasem na terenie miasta jest Mapa akustyczna Miasta Krakowa, której ostatnia aktualizacja została dokonana w 2013 r. i w oparciu o którą sporządzony został *Program ochrony środowiska przed hałasem dla Miasta Krakowa na lata 2014–2018 (POŚPH)*. Mapa dostarcza informacji na temat poziomu hałasu  $L_{DWN}$  i  $L_N$ <sup>24</sup> dla różnych jego źródeł.

Według danych zawartych w POŚPH największe uciążliwości dla mieszkańców Miasta powoduje hałas ze źródeł komunikacyjnych, zwłaszcza drogowych. Do najważniejszych źródeł hałasu drogowego autorzy opracowania zaliczyli drogi krajowe (w tym autostradę) i wojewódzkie, o dużym natężeniu ruchu w czasie całej doby oraz drogi i ulice miejskie o strukturze ruchu charakteryzującej się dużym udziałem pojazdów ciężkich (trasy komunikacyjne prowadzące ruch tranzytowy). Klimat akustyczny kształtuje się negatywnie także na głównych ulicach z torowiskami tramwajowymi (z uwagi na skumulowane oddziaływanie hałasu samochodowego i szynowego).

Na hałas pochodzący z tych ostatnich źródeł narażona jest zdecydowanie największa liczba mieszkańców Krakowa – ok. 285 tys. w dzień i 198 tys. w nocy. W przypadku pozostałych źródeł hałasu komunikacyjnego liczba mieszkańców jest o rząd wielkości mniejsza.

### **3.2.3.3. Obszary koncentracji negatywnych zjawisk w sferze środowiskowej**

Najpoważniejszym problemem w sferze środowiskowej jest przekroczenie dopuszczalnych stężeń zanieczyszczeń powietrza i związane z tym narażenie mieszkańców na zanieczyszczenia. Problem ten dotyczy jednak praktycznie całego Krakowa, a na podstawie dostępnych materiałów (Ryc. 36) można stwierdzić, że na zanieczyszczenia powietrza narażeni są mieszkańcy większości obszarów strefy miejskiej. W związku z tym nie wyznaczono obszarów koncentracji problemów w sferze środowiskowej. Warto jednak zwrócić uwagę, iż powodujące zanieczyszczenia problemy (paleniska oraz duże natężenie ruchu samochodowego) są jednym z kryteriów wyznaczania obszarów w sferach: technicznej i przestrzenno-funkcjonalnej.

## **3.2.4. Sfera przestrzenno-funkcjonalna**

### **3.2.4.1. Struktura przestrzenno-funkcjonalna i użytkowanie terenu**

Obszary degradacji społecznej na tle użytkowania terenu w Krakowie przedstawiono na Ryc. 39. W Studium uwarunkowań i kierunków zagospodarowania przestrzennego Krakowa (SUiKZP) przestrzeń miasta została podzielona na 7 strukturalnych obszarów urbanistycznych, a te z kolei na strukturalne jednostki urbanistyczne:

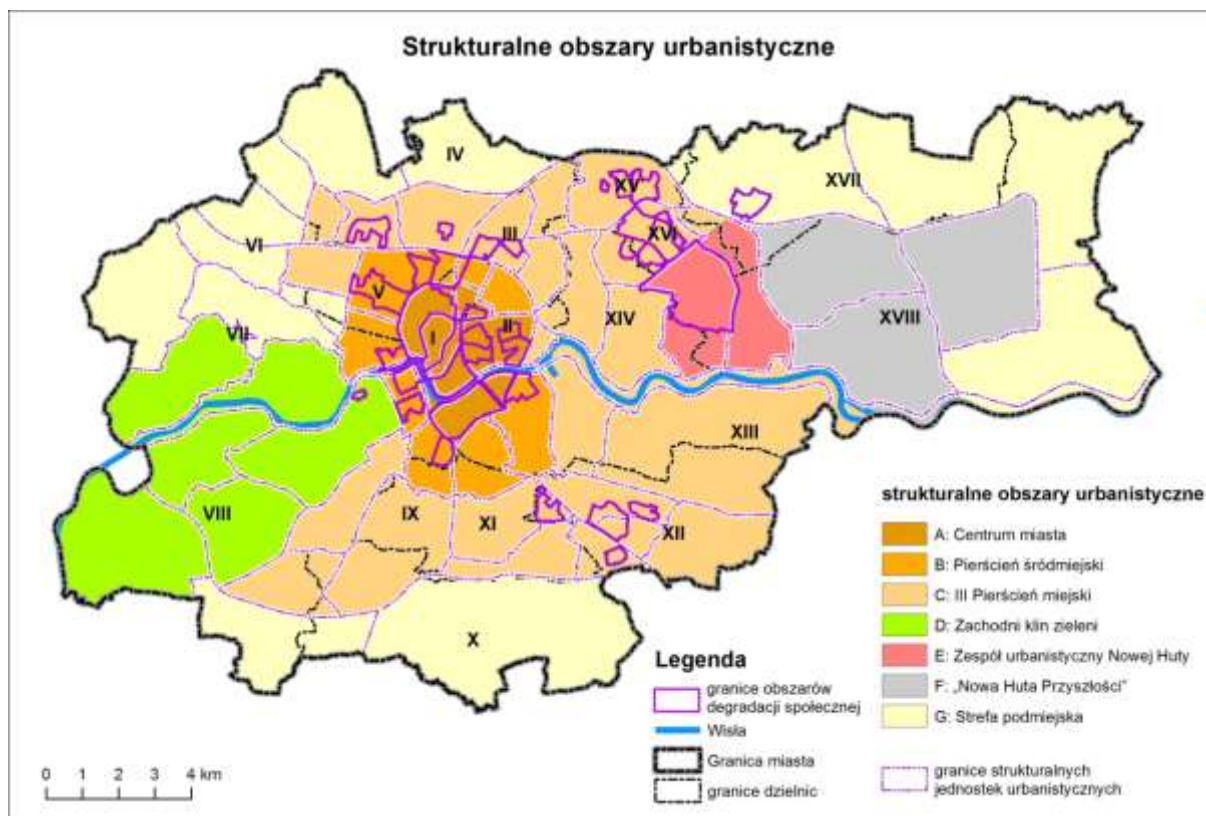
1. **Obszar A** – Centrum Miasta: w przybliżeniu obszar w granicach II obwodnicy, który obejmuje historyczne centrum (Stare Miasto z Wawelem, Kazimierz ze

<sup>24</sup>  $L_{DWN}$  – długookresowy średni poziom dźwięku A wyrażony w decybelach (dB), wyznaczony w ciągu wszystkich dób w roku, z uwzględnieniem pory dnia (6.00 do 18.00), pory wieczoru (18.00 do 22.00) i pory nocy (22.00 do 6.00).  $L_N$  – długookresowy średni poziom dźwięku A wyrażony w decybelach (dB), wyznaczony w ciągu wszystkich pór nocy w roku (22.00 do 6.00).

Stradomiem) oraz pierwszy pierścień miejski (strefę obejmującą tereny położone w przybliżeniu między historycznym centrum a II obwodnicą).

2. **Obszar B** – Pierścień śródmiejski – czyli II pierścień miejski, obejmujący strukturalne jednostki urbanistyczne położone w granicach III obwodnicy i składające się na Śródmieście, czyli pierścień zabudowy, parki miejskie i inne obszary wolne od zabudowy, stanowiące bezpośrednią „otoczkę” centrum Miasta (układ „rozgwiazdy”), oraz „otoczkę” śródmieścia, którą stanowią tereny położone między strukturalnymi jednostkami urbanistycznymi tworzącymi śródmieście.
3. **Obszar C** – III Pierścień miejski, obejmujący strukturalne jednostki urbanistyczne położone między III i IV obwodnicą, tworzony głównie przez jednostki osiedli wielorodzinnych, które przenikają się z zabudową jednorodzinną – zabudowane przeważnie w czterech ostatnich dekadach XX w.
4. **Obszar D** – Zachodni klin zieleni – położonej po obu brzegach rzeki Wisły, będącej częścią Jurajskich Parków Krajobrazowych.
5. **Obszar E** – Zabytkowy zespół urbanistyczny Nowej Huty wraz z jego krajobrazową „otoczką” (m.in. Łąki Nowohuckie i dolina Dłubni).
6. **Obszar F** – obszar „Nowa Huta Przyszłości”, pod względem funkcjonalno-przestrzennym i architektury krajobrazu jest to obszar o największych kontrastach, obejmujący zarówno największy teren przemysłowy zajmowany przez kombinat metalurgiczny oraz sąsiadujące z nim tereny przemysłowe i składowe, jak i obszary zabudowy podmiejskiej oraz malownicze układy dawnych podkrajowych wsi.
7. **Obszar G** – Strefa podmiejska – gdzie przeważa zabudowa o charakterze podmiejskim, występuje też znaczny procent terenów wolnych od zabudowy.

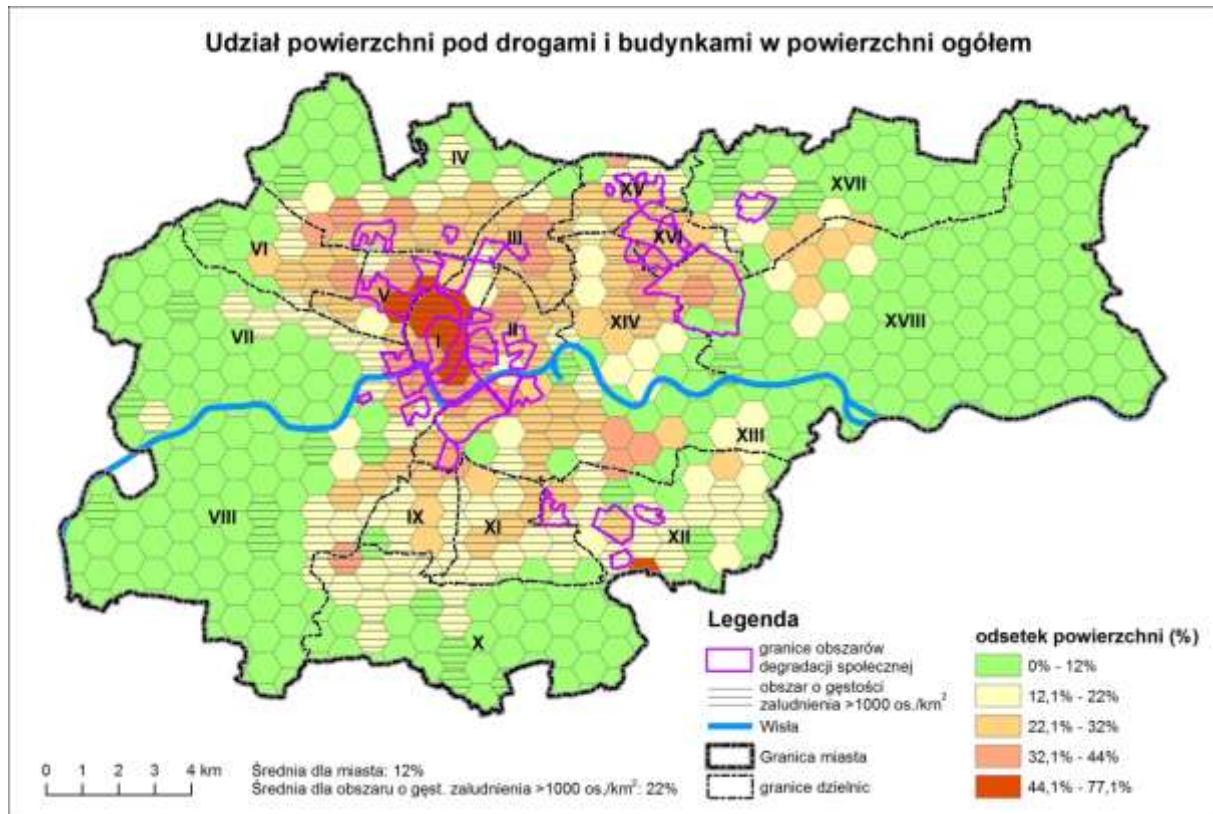
Położenie obszarów degradacji społecznej na tle opisanych wyżej obszarów oraz granic jednostek strukturalnych przedstawiono na Ryc. 37. Zauważyć można, iż degradacja społeczna dotyka prawie całej strefy A i znacznej części strefy B, a zatem obszarów kluczowych dla rozwoju Krakowa.



**Ryc. 37. Położenie obszarów degradacji społecznej na tle strukturalnych obszary urbanistycznych i strukturalnych jednostek urbanistycznych.**

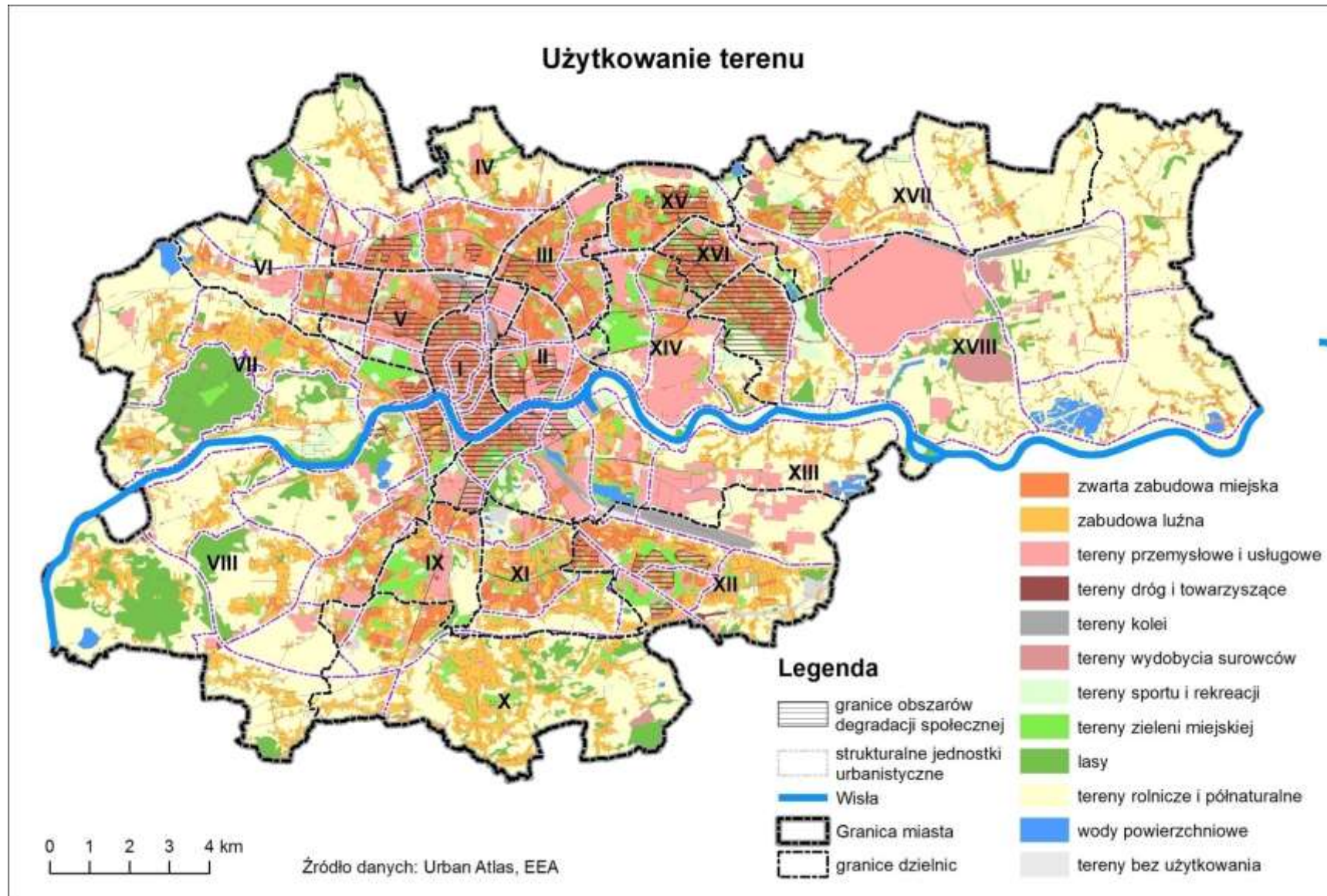
*Źródło: opracowanie własne na podstawie SUiKZP Krakowa.*

Charakterystyka wyżej opisanych jednostek urbanistycznych wskazuje na duże zróżnicowanie zagospodarowania przestrzennego miasta, a zwłaszcza gęstości i charakteru zabudowy. Zbyt duża gęstość zabudowy i związana z tym niewielka powierzchnia terenów biologicznie czynnych negatywnie oddziałuje na warunki życia mieszkańców. Problemy te dotyczą przede wszystkim centrum Krakowa – gdzie powierzchnia pod drogami i zabudową jest największa (Ryc. 38).



**Ryc. 38. Udział powierzchni pod drogami i budynkami w powierzchni ogółem**

Źródło: opracowanie własne na podstawie danych Wydziału Rozwoju Miasta UMK.



Ryc. 39. Użytkowanie terenu

Źródło: opracowanie własne na podstawie danych Urban Atlas.

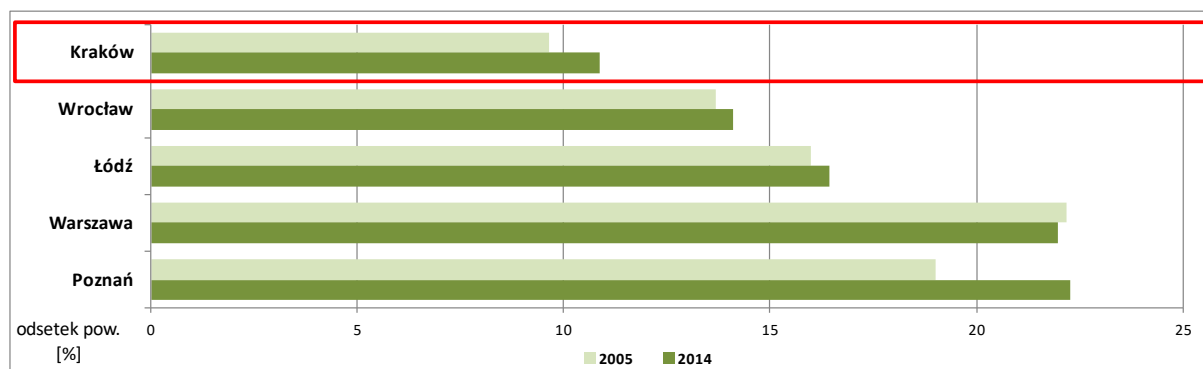
### 3.2.4.2. Zasób i stan przestrzeni publicznych i terenów zieleni urządzonej

Jednym z podstawowych czynników kształtujących jakość życia w miastach jest dostępność publicznych terenów zielonych, do których zaliczyć można parki, zieleńce, zieleń osiedlową, a także lasy. Obszary te są elementem podnoszącym parametry ekologiczne środowiska zamieszkania, ale też stanowią podstawową „infrastrukturę” dla rekreacji mieszkańców. Dostępność terenów zieleni można określać za pomocą kilku wskaźników, m.in.:

- udział publicznych terenów zielonych w powierzchni miasta,
- nasycenie terenami zielonymi: powierzchnia publicznych terenów zielonych w przeliczeniu na jednego mieszkańca,
- odsetek ludności miasta zamieszkujący nie dalej niż w przyjętej odległości (np. 300 m) od terenu zielonego spełniającego funkcje rekreacyjne.

Dla porównania Krakowa z innymi dużymi miastami w Polsce zostały wykorzystane dwa pierwsze wskaźniki dające ogólny obraz przeciętnej sytuacji na poziomie całego obszaru miejskiego. Natomiast trzeci wskaźnik, który dobrze obrazuje dostępność przestrzenną na poziomie sublokalnym, został wykorzystany w diagnozowaniu dostępności terenów zielonych w obszarach degradacji społecznej.

Pierwszy wskaźnik – udział terenów zieleni (ogółem – tereny zieleni urządzonej i lasy) wskazuje, iż sytuacja w tym względzie jest w Krakowie niekorzystna. Udział terenów zieleni wynosi jedynie ok. 11% – dwukrotnie mniej niż w Poznaniu czy Warszawie (Ryc. 40). Warto odnotować, że w Krakowie wskaźnik ten nieznacznie wzrósł w ostatniej dekadzie.



Ryc. 40. Udział terenów zieleni (tereny zieleni urządzonej i lasy) w powierzchni miast

Źródło: opracowanie własne na podstawie danych BDL GUS.

Równie niekorzystnie przedstawia się wskaźnik nasycenia terenami zieleni o funkcji rekreacyjnej (Ryc. 41)<sup>25</sup>. Kraków cechuje się najniższym nasyceniem spośród analizowanych dużych miast.

<sup>25</sup> W obliczeniach pominięto zieleń przyuliczną.

Warto pamiętać, że swoistą wadą powyższych wskaźników jest pomijanie innych obszarów niezabudowanych (np. łąk) niż zieleń urządzone i lasy, które również mogą pełnić pewne funkcje rekreacyjne. Niemniej to właśnie tereny zieleni urządzonej pełnią kluczową rolę w zapewnianiu mieszkańcom warunków do odpoczynku i rekreacji. Duże różnice w miernikach dla Krakowa i innych ośrodków wskazują na brak zieleni jako istotny problem dla społeczności lokalnej.



**Ryc. 41. Powierzchnia publicznych terenów zielonych (parki, zieleńce, zieleń osiedlowa i lasy) w przeliczeniu na jednego mieszkańca**

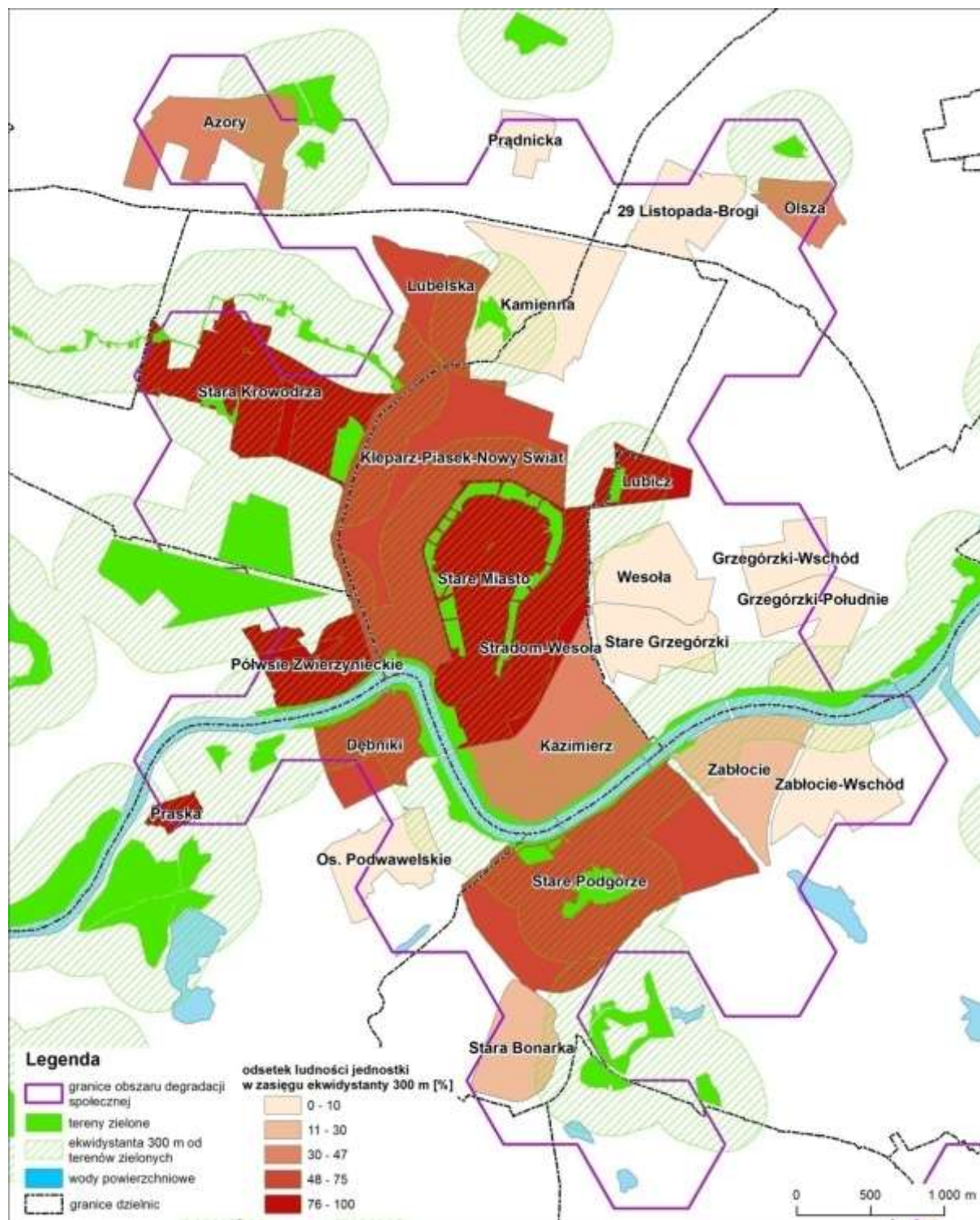
Źródło: opracowanie własne na podstawie danych BDL GUS.

Dostępność terenów zielonych w obszarach degradacji społecznej określono poprzez obliczenie odsetka mieszkańców w każdym z obszarów, którzy mieszkają w obrębie ekwidystanty 300 m do najbliższego parku lub innego dużego (pow. 1 ha) terenu zielonego<sup>26</sup> (Ryc. 42 i Ryc. 43). W Krakowie odsetek ten wynosi 47%<sup>27</sup>. Spośród wskazanych wyżej obszarów degradacji społecznej najniższą dostępnością terenów zielonych cechują się te położone w zewnętrznej części śródmieścia (poza II obwodnicą). Są to w znacznej mierze obszary przemysłowe – lub z obszarami przemysłowymi sąsiadujące (Wesoła, Grzegórzki, Zabłocie, Kamienna, Prądnicka). Ponadto do obszarów o niekorzystnym wskaźniku zaliczają się os. Podwawelskie, obszar 29 Listopada-Brogi oraz Azory. W historycznym centrum najslabiej zaopatrzoną w duże tereny zielone częścią jest Kazimierz. Analizując mapę obszarów zielonych w śródmieściu, należy zwrócić uwagę, że dobra dostępność przestrzenna po części jest powodowana specyficznym „obwarzankowym” kształtem Plant, który – przy niezbyt dużej powierzchni parku – zapewnia dobrą dostępność zarówno z wewnątrz Starego Miasta, jak i z obszarów poza Plantami. Niezależnie od tego dostępność terenów zielonych w śródmieściu ocenić należy jako niewystarczającą – co potwierdza zarówno niski udział terenów niezabudowanych (Ryc. 38), jak i analiza dostępności urządzeń rekreacyjnych (zamieszczona w dalszej części opracowania).

<sup>26</sup> Uwzględniono parki, lasy oraz obszary użytków ekologicznych.

<sup>27</sup> Kwestia dostępu do terenów zieleni została szczegółowo przeanalizowana w tworzonym przez UMK dokumencie pn. Kierunki rozwoju i zarządzania terenami zieleni w Krakowie na lata 2017-2030, przy zastosowaniu odrębnej metodologii – uwzględniono tereny o pow. min. 0.5 ha, w tym zieleń osiedlową, nie brano natomiast pod uwagę terenów niedostępnych, np. lasów stanowiących własność prywatną lub terenów naturalnych pozbawionych jakiegokolwiek zagospodarowania.

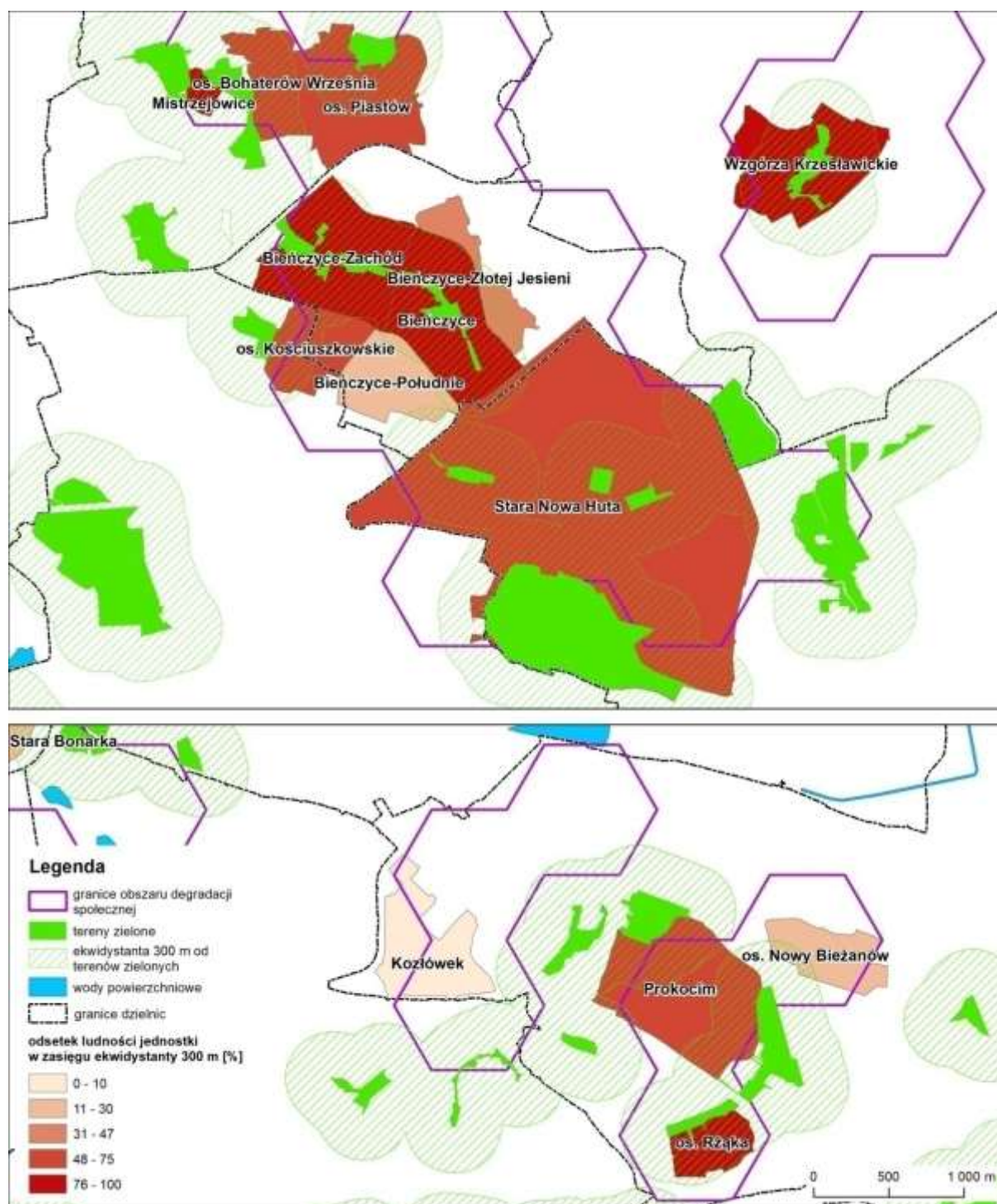
Poza śródmieściem osiedlami o najniższym dostępie do terenów zielonych jest południowa część Bieńczy oraz os. Kozłówek i Nowy Bieżanów.



Ryc. 42. Dostępność terenów zielonych – śródmieście i Podgórze

Źródło: opracowanie własne na podstawie danych Wydziału Rozwoju Miasta UMK.



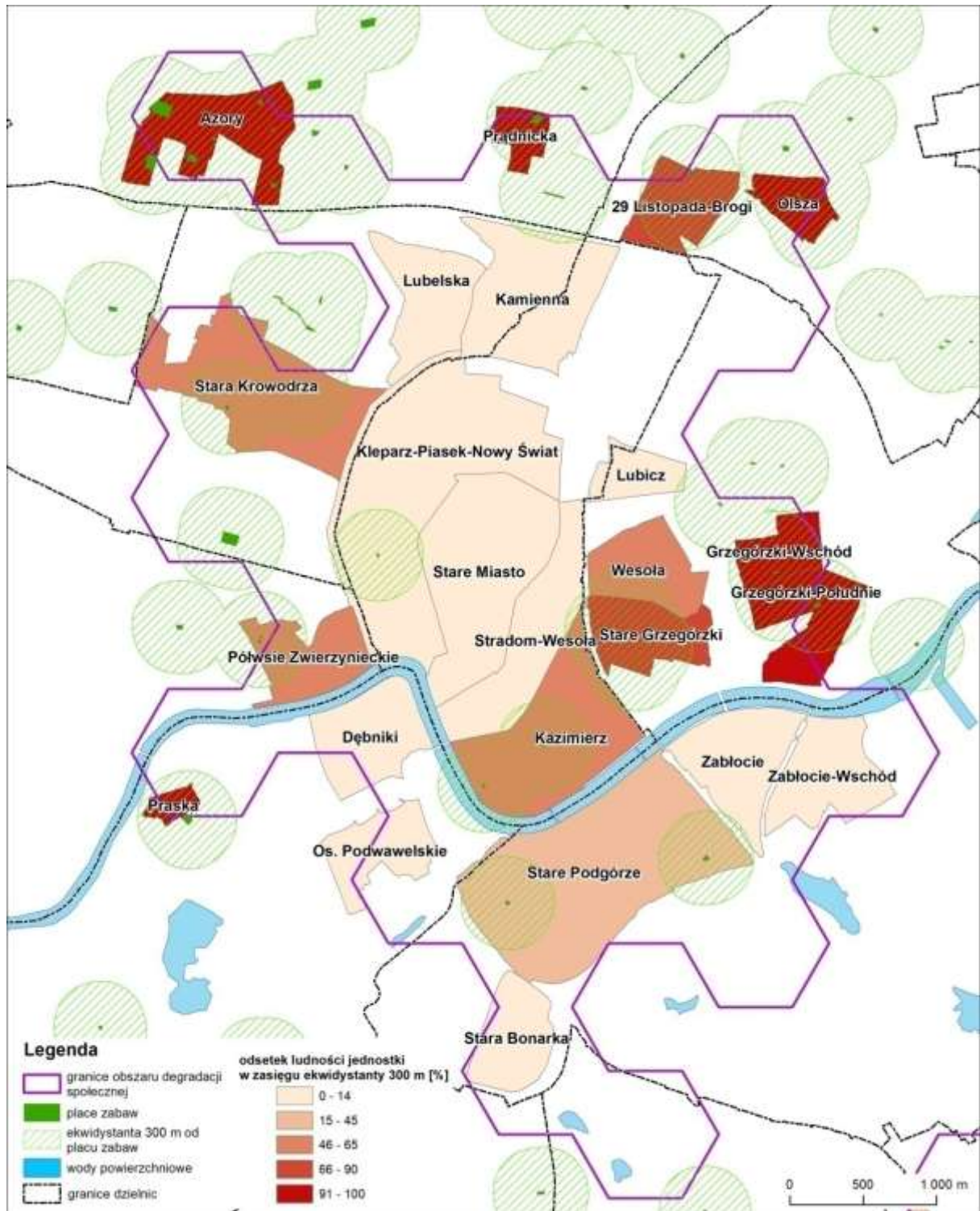


Ryc. 43. Dostępność terenów zielonych – Nowa Huta oraz Prokocim i Bieżanów

Źródło: opracowanie własne na podstawie danych Wydziału Rozwoju Miasta UMK.

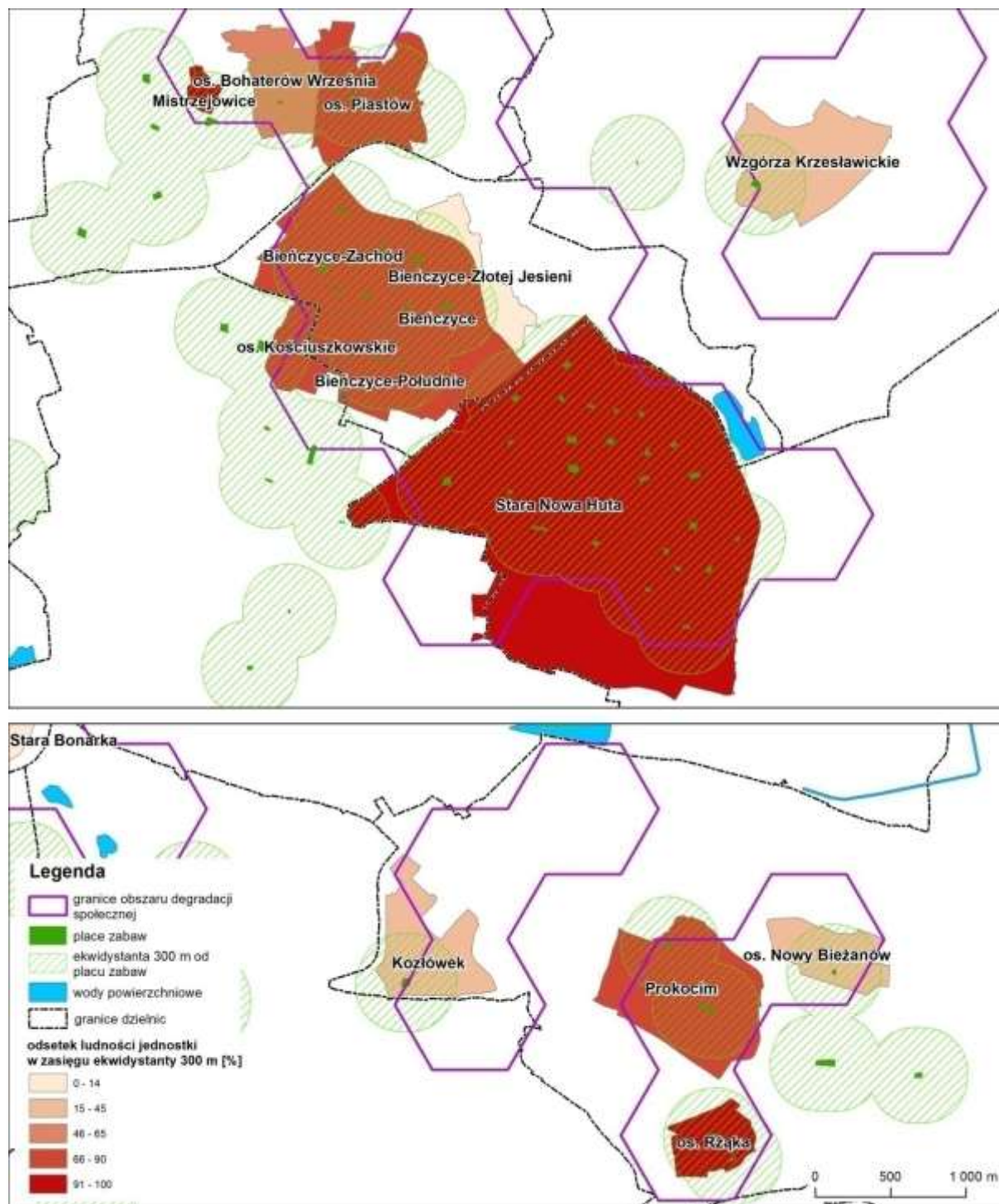
Warto zauważyć, że powyższa analiza dotyczy jedynie jednego z aspektów dostępu do terenów zielonych – tj. ich przestrzennej dostępności w mieście. Równie istotna jest jakość terenów zielonych – w tym dostęp do urządzeń rekreacyjnych dla mieszkańców. Jednym z mierników jakości przestrzeni publicznej i jej przyjazności dla mieszkańców jest dostępność placów zabaw. Została ona dla obszarów degradacji społecznej zbadana w podobny sposób jak dostępność do terenów zieleni – tj. wyliczony został odsetek lud-

ności w obrębie ekwidystanty 300 m. Dla całego Krakowa wskaźnik ten wynosi 45%, natomiast wyniki dla badanych obszarów przedstawiono na Ryc. 44 i Ryc. 45. Widoczna jest przede wszystkim bardzo niska dostępność tych urządzeń w całym obszarze historycznego centrum (z wyjątkiem Kazimierza) – gdzie – pomimo relatywnie dobrego zaopatrzenia w tereny zielone – funkcjonuje jedynie jeden plac zabaw. Brak także tego typu urządzeń na Zabłociu, w Dębnikach i na os. Podwawelskim. Niewielką dostępnością cechują się Podgórze oraz os. Kozłówek i Nowy Bieżanów. Dobra dostępność występuje w Nowej Hucie (wraz z większością osiedli – z wyjątkiem os. Wzgórza Krzesławickie i os. Złotej Jesieni w Bieńczykach). Warto zauważyć, że pomimo relatywnie wysokiego dostępu do parków w śródmieściu (w obszarze II obwodnicy) funkcjonalność terenów zielonych mierzona dostępem do urządzeń rekreacyjnych jest bardzo niska. Wynika to m.in. z braku mniejszych, ale pełniących istotną rolę społeczną, terenów zieleni osiedlowej – obecnych w pozostałych obszarach degradacji społecznej – Nowej Hucie czy na osiedlach zabudowy wielkopłytowej.



Ryc. 44. Dostępność placów zabaw – śródmieście i Podgórze

Źródło: opracowanie własne na podstawie danych Wydziału Rozwoju Miasta UMK.



**Ryc. 45. Dostępność placów zabaw – Nowa Huta oraz Prokocim i Bieżanów**

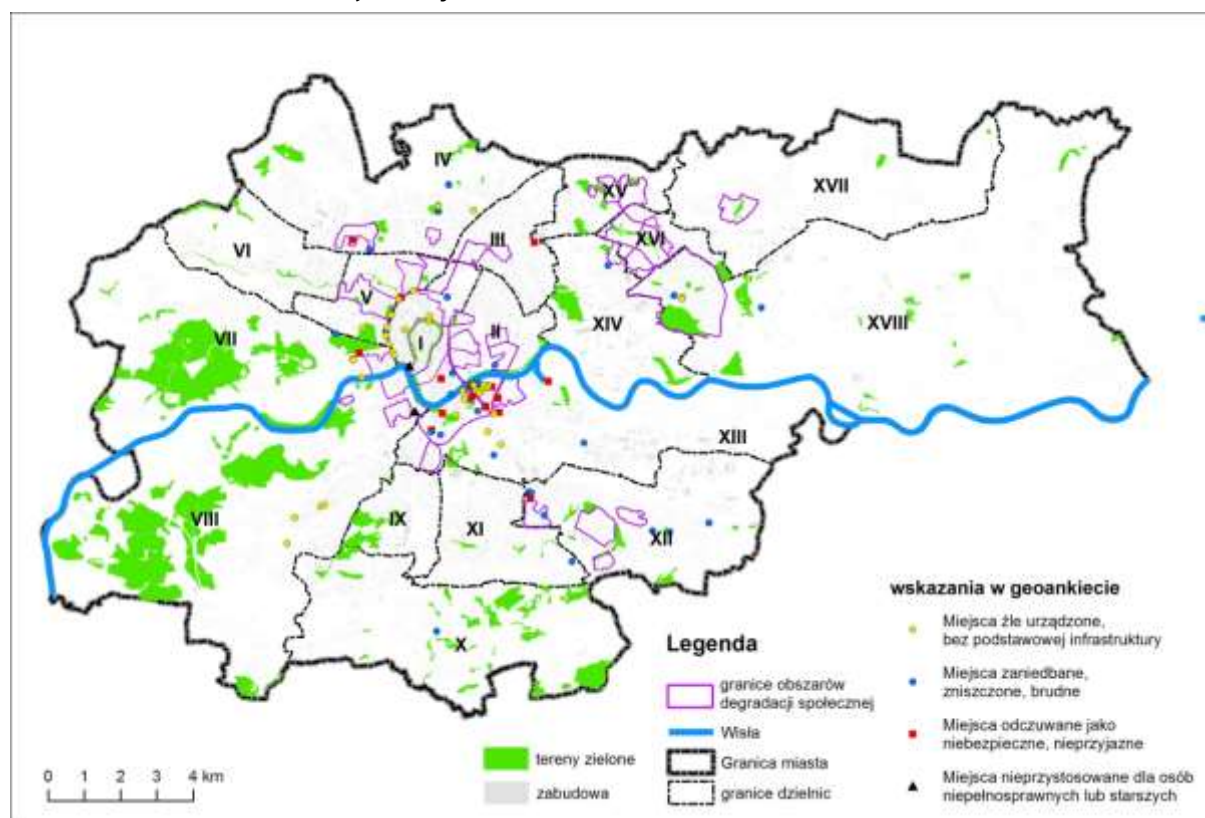
Źródło: opracowanie własne na podstawie danych Wydziału Rozwoju Miasta UMK.

Jednym z elementów prowadzonych konsultacji społecznych oraz diagnozy była geoankieta – narzędzie internetowe, pozwalające wskazać mieszkańcom bezpośrednio na interaktywnej mapie miejsca problemowe wraz z opisem problemu. Geoankieta została uruchomiona w czerwcu 2016 r., a ankietyzacja trwała 2 tygodnie. Mieszkańcy byli proszeni o wskazanie miejsc: źle urządzonych, zaniedbanych, postrzeganych jako niebez-

pieczne oraz nieprzystosowanych dla osób o ograniczonej mobilności. W każdej z tych kategorii wymienione były konkretne problemy (można było również wskazać inne).

Wyniki wskazań geoankiety przedstawiono na Ryc. 46. Największa liczba wskazań dotyczyła dwu obszarów: Zabłocia oraz pasa wzdłuż Alej Trzech Wieszców. Stosunkowo niewielka liczba wskazań (łącznie 98) nie pozwala na statystyczną ich analizę. Można jednak określić najczęściej wymieniane problemy, którymi były:

- brak dróg dla rowerów,
- zniszczona lub zaniedbana zieleń miejska lub brak zieleni,
- zniszczona nawierzchnia chodnika, placu, jezdni itp.,
- brak chodnika lub inne utrudnienia dla pieszych – np. parkujące na chodniku samochody, niebezpieczne przejścia dla pieszych, nieprzystosowane dla niepełnosprawnych przejścia podziemne,
- zniszczone elewacje budynków.



**Ryc. 46. Wyniki wskazań w geoankiecie**

Źródło: opracowanie własne na podstawie geoankiety.

Podsumowaniem analiz w zakresie jakości przestrzeni i terenów zielonych jest Tab. 5. Przyjęto, że aby uznać dany obszar za obszar koncentracji negatywnych zjawisk w odniesieniu do jakości przestrzeni, powinien on spełniać co najmniej dwa kryteria, mierzone wskaźnikami zestawionymi w tabeli.

Tab. 5. Przestrzeń i dostęp do terenów zieleni – podsumowanie

Nazwa jednostki	Odsetek mieszkańców zamieszkujący nie dalej niż w przyjętej odległości od:		Niski udział powierzchni niezabudowanej	Liczba kryteriów
	terenu zielonego	placu zabaw		
29 Listopada-Brogi	0,0	89,8	nie	1
Azory	40,3	100,0	nie	1
Bieńczyce	100,0	86,6	nie	0
Bieńczyce-Południe	16,8	84,5	tak	2
Bieńczyce-Zachód	100,0	85,3	nie	0
Bieńczyce-Złotej Jesieni	37,2	6,8	nie	2
Dębniki	73,3	0,0	tak	2
Grzegórzki-Południe	0,6	100,0	nie	1
Grzegórzki-Wschód	0,0	100,0	nie	1
Kamienna	5,1	0,0	nie	2
Kazimierz	45,8	60,4	tak	2
Kleparz-Piasek-Nowy Świat	69,1	13,9	tak	2
Kozłówek	0,0	38,9	nie	2
Lubelska	48,8	0,0	częściowo	1/2
Lubicz	83,3	0,1	tak	2
Mistrzejowice	100,0	100,0	nie	0
Olsza	38,4	100,0	nie	1
os. Bohaterów Września	71,1	64,9	nie	0
os. Kościuszkowskie	52,8	89,6	tak	1
os. Nowy Bieżanów	19,3	42,2	nie	2
os. Piastów	67,0	84,8	nie	0
Os. Podwawelskie	6,8	0,0	nie	2
os. Rząka	100,0	100,0	nie	0
Półwsie Zwierzynieckie	87,5	47,0	tak	1
Praska	100,0	100,0	nie	0
Prądnicka	0,0	100,0	nie	1
Prokocim	68,6	76,1	nie	0
Stara Bonarka	27,3	0,0	tak	3
Stara Krowodrza	93,1	50,8	częściowo	0/1
Stara Nowa Huta	66,0	99,3	nie	0
Stare Grzegórzki	6,8	87,8	tak	2
Stare Miasto	100,0	0,0	tak	2
Stare Podgórze	66,7	36,0	nie	1
Stradom-Wesoła	88,9	2,8	tak	2
Wesoła	1,5	45,7	tak	2
Wzgórza Krzesławickie	85,8	28,8	nie	1
Zabłocie	28,3	0,0	tak	3
Zabłocie-Wschód	0,0	0,0	nie	2
<b>KRAKÓW</b>	<b>46,8</b>	<b>45,3</b>	-	

Źródło: opracowanie własne.

### 3.2.4.3. Dostępność podstawowych usług publicznych

Jednym z kryteriów kryzysu w sferze przestrzenno-funkcjonalnej jest niedostateczna dostępność do usług publicznych. W skali dzielnicy czy osiedla należy przede wszystkim zwrócić uwagę na dostępność przestrzenną, czyli łatwość dotarcia do miejsca świadczenia usług o charakterze podstawowym. Można założyć, że powinny być dostępne w zasięgu dojazdu – bez potrzeby dojazdu. Dotyczy to przede wszystkim opieki nad małymi dziećmi (żłobki i przedszkola), edukacji wczesnoszkolnej (szkoły podstawowe) i podstawowej opieki zdrowotnej. Coraz większego znaczenia – w świetle procesów starzenia się społeczeństwa – nabiera także dostęp do ośrodków wsparcia dla osób starszych.

Diagnozę dostępności przestrzennej do usług publicznych dla obszarów degradacji społecznej przeprowadzono, określając odsetek osób w każdym obszarze mieszkających w zasięgu dojazdu do danej usługi. Zasięg dopuszczalnego dojazdu określono na 500 m<sup>28</sup>. Wartość (odsetek mieszkańców w zasięgu dojazdu) dla każdego obszaru porównano z wartością przeciętną dla całego miasta.

Odsetek mieszkańców zamieszkałych w zasięgu ekwidystanty 500 m od żłobków wynosi w Krakowie 62%. Najniższą dostępnością żłobków cechują się obszary: os. Rząka, Wzgórza Krzesławickie, Praska, Nowy Bieżanów i Stara Bonarka – w całości znajdujące się poza zasięgiem tej infrastruktury. Bardzo niska jest też dostępność żłobków w obszarach Półwie Zwierzynieckie, Dębniki, Wesoła, Bieńczyce-os. Złotej Jesieni i Grzegórzki-Południe (poniżej 20% mieszkańców w zasięgu dojazdu do żłobka). Dostępnością poniżej średniej cechują się także jednostki: Stare Miasto, Mistrzejowice, Bieńczyce-Zachód, os. Kościuszkowskie, Stare Podgórze, Kazimierz i Stare Grzegórzki (Ryc. 47 i Ryc. 48).

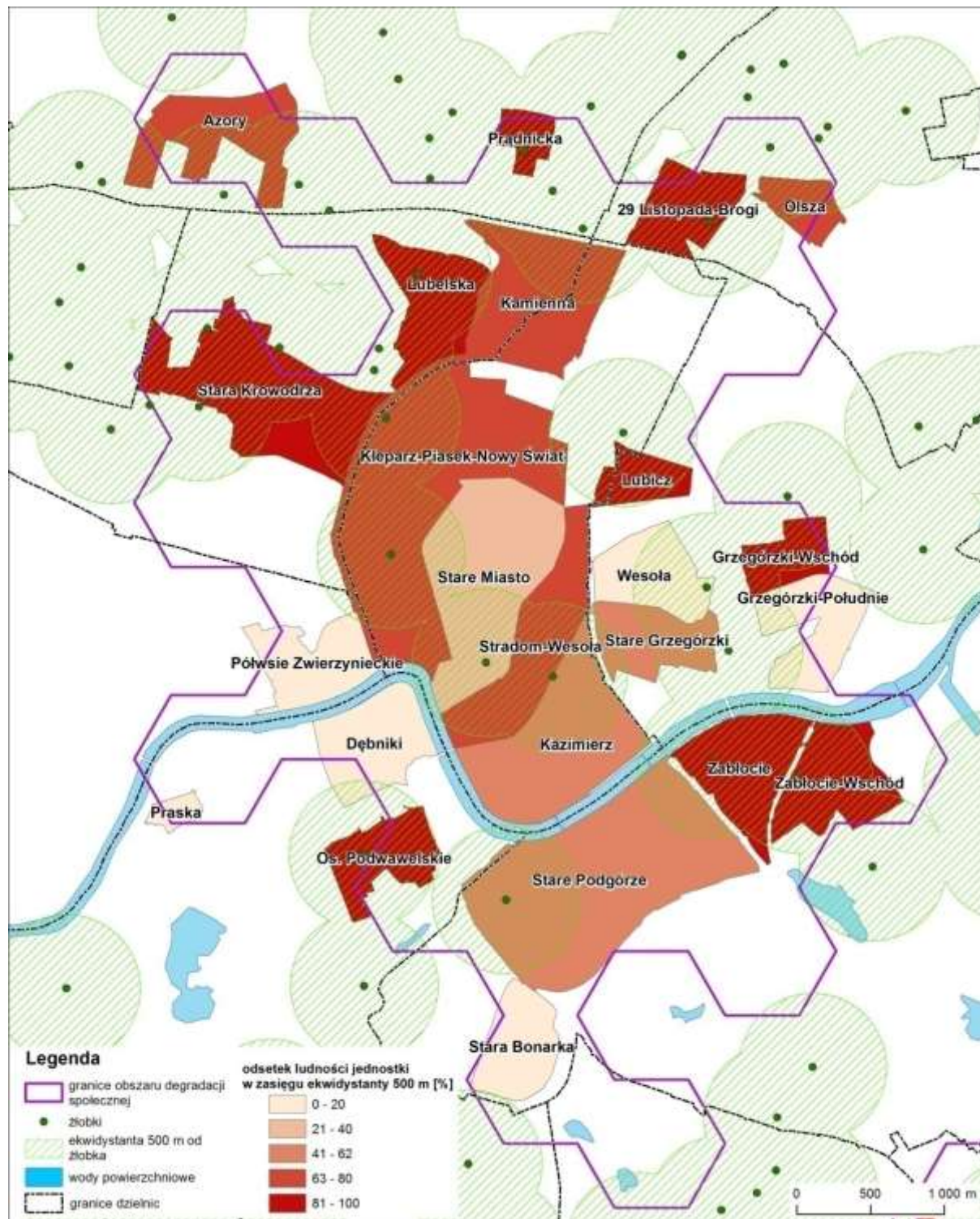
Lepsza jest dostępność przedszkoli (samorządowych). W Krakowie odsetek osób mieszkających nie dalej niż 500 m od przedszkola wynosi 70%. Najniższy odsetek mieszkańców ma dostęp do przedszkola w jednostkach: Grzegórzki-Wschód, os. Rząka, Stara Bonarka, Kamienna i Grzegórzki-Południe. Pozostałe jednostki z niższą niż średnia dostępnością przedszkoli to: 29 Listopada-Brogi, Stare Miasto, Lubicz, Stare Podgórze, Kleparz-Piasek-Nowy Świat, Azory (Ryc. 49 i Ryc. 50).

Odsetek mieszkańców Krakowa mieszkających w zasięgu 500 m od szkoły podstawowej wynosi 67%. Spośród analizowanych obszarów najniższym odsetkiem osób z tak zdefiniowanym dostępem do szkoły (brak osób mieszkających nie dalej niż w odległości 500 m od szkoły) cechowały się: Praska, Zabłocie, Zabłocie-Wschód i Stara Bonarka. Niższy niż średnia odsetek mieszkańców z dostępem do szkoły cechował także obszary: Lubelska, Grzegórzki-Południe, Olsza i Wesoła (Ryc. 51 i Ryc. 52).

Gabinet podstawowej opieki zdrowotnej w odległości nie więcej niż 500 m posiada 67% mieszkańców Krakowa. Najniższy odsetek mieszkańców z dostępem do gabinetu POZ cechował obszary: Praska, Zabłocie-Wschód i Kamienna. Gorszym niż przeciętnie wskaźnikiem dostępności charakteryzowały się również obszary: Mistrzejowice, Stare Podgórze, os. Nowy Bieżanów, os. Kościuszkowskie, Os. Podwawelskie, Zabłocie, Stare Grzegórzki, Stradom –Wesoła (Ryc. 53 i Ryc. 54).

<sup>28</sup> Za: G. Dąbrowska-Milewska, 2010, *Standardy urbanistyczne dla terenów mieszkaniowych – wybrane zagadnienia*, Architecturae et Artibus, nr 1, Politechnika Białostocka.

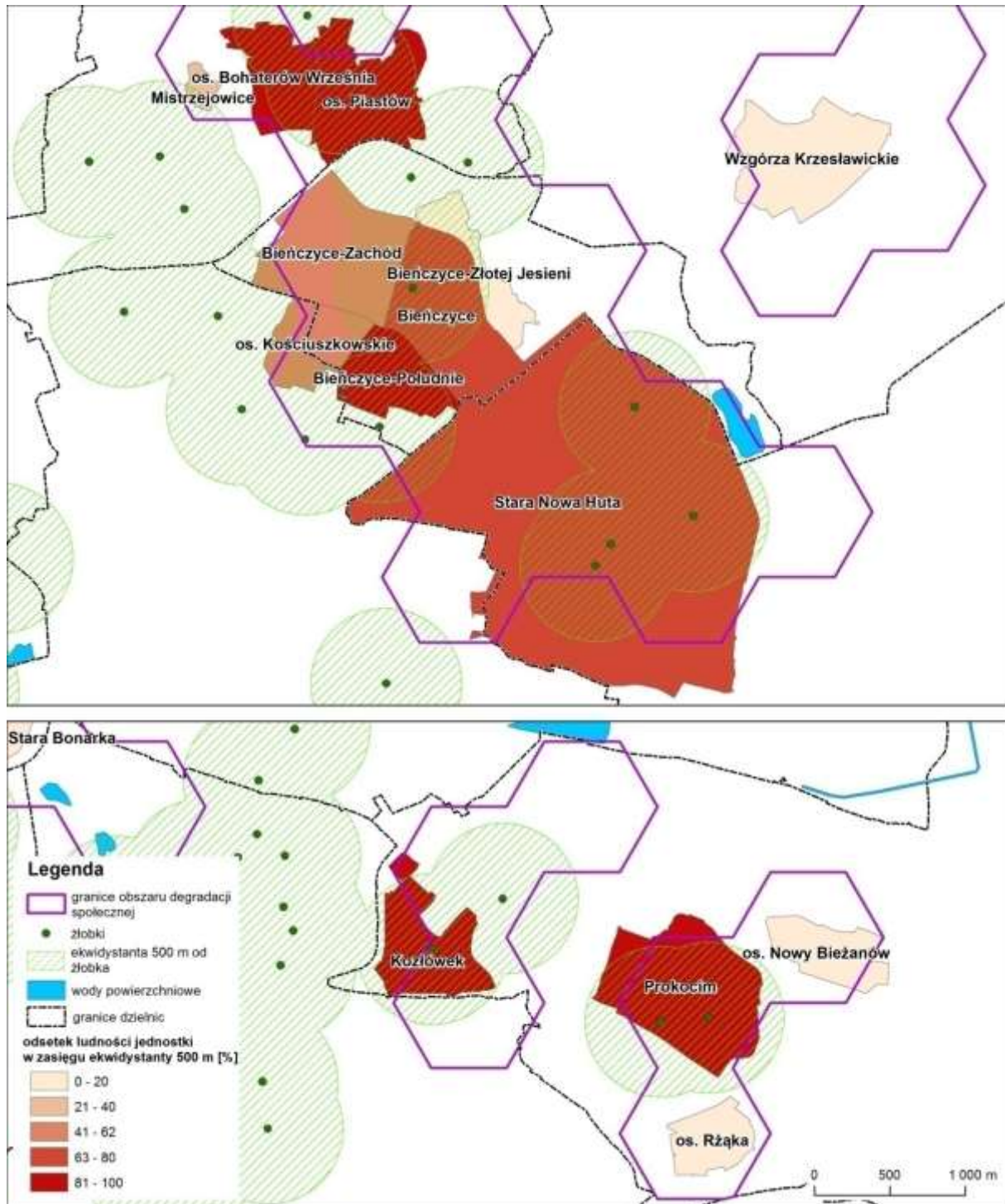
Dostępność ośrodków pomocy społecznej zapewniających dzienny pobyt osobom starszym jest w Krakowie słaba. Jedynie 20% mieszkańców mieszka w zasięgu 500 m od takiego ośrodka. Na tym tle nie dziwi, iż w wielu obszarach degradacji społecznej brak w ogóle dostępu (w promieniu dojścia) do takiej placówki (Ryc. 55 i Ryc. 56).



Ryc. 47. Dostępność żłobków – śródmieście i Podgórze

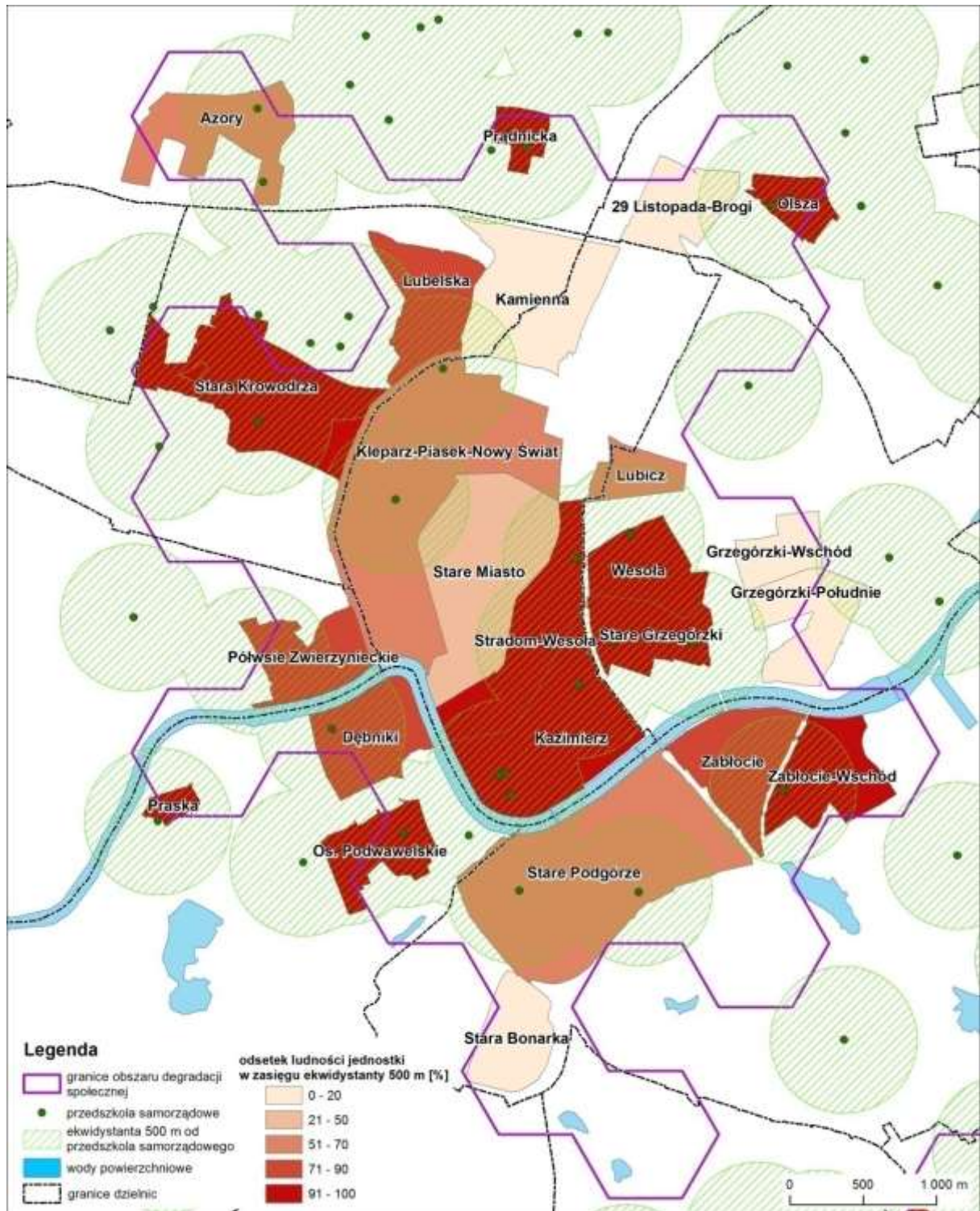
Źródło: opracowanie własne na podstawie danych Wydziału Rozwoju Miasta UMK.





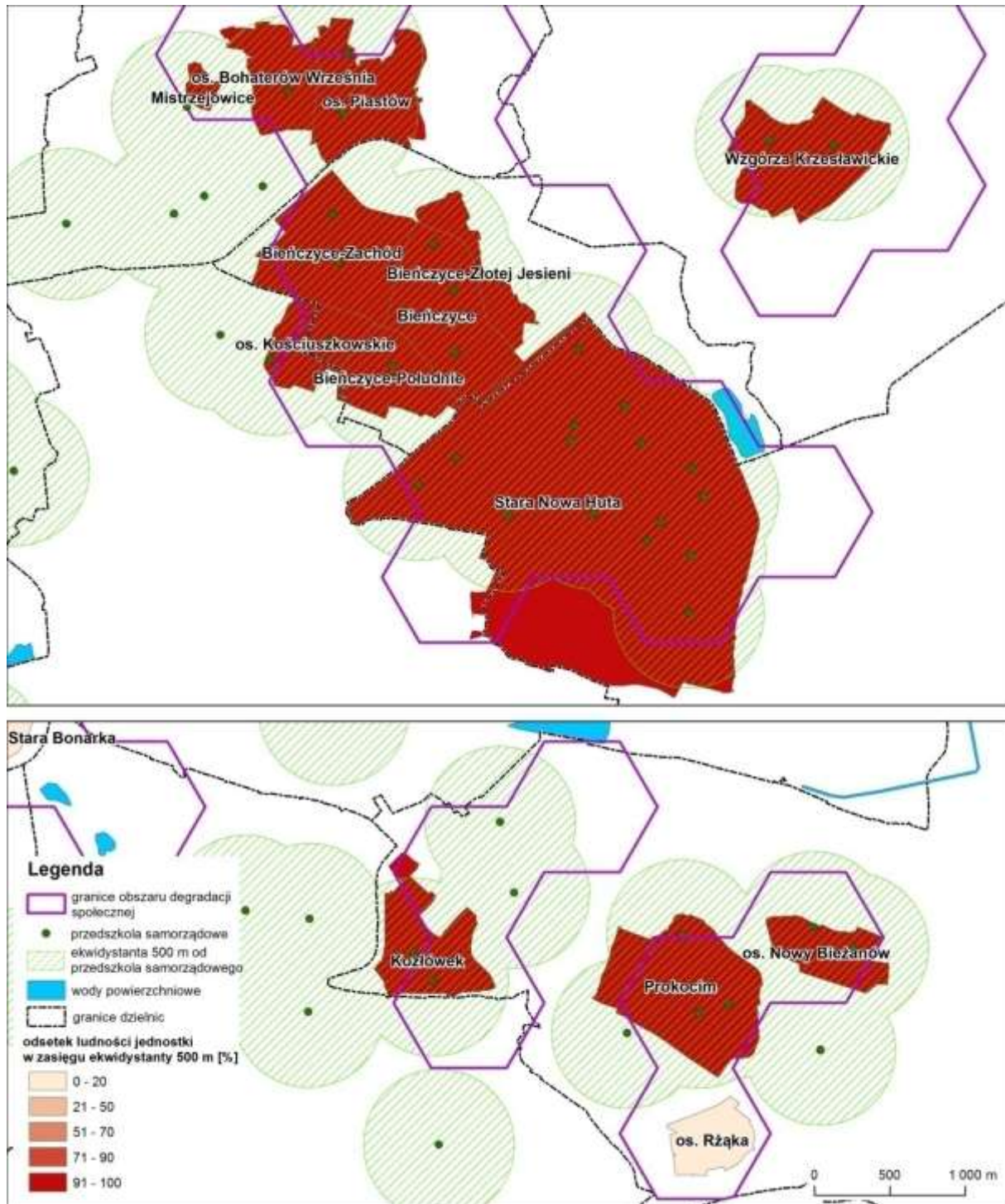
Ryc. 48. Dostępność żłobków – Nowa Huta oraz Prokocim i Bieżanów

Źródło: opracowanie własne na podstawie danych Wydziału Rozwoju Miasta UMK.



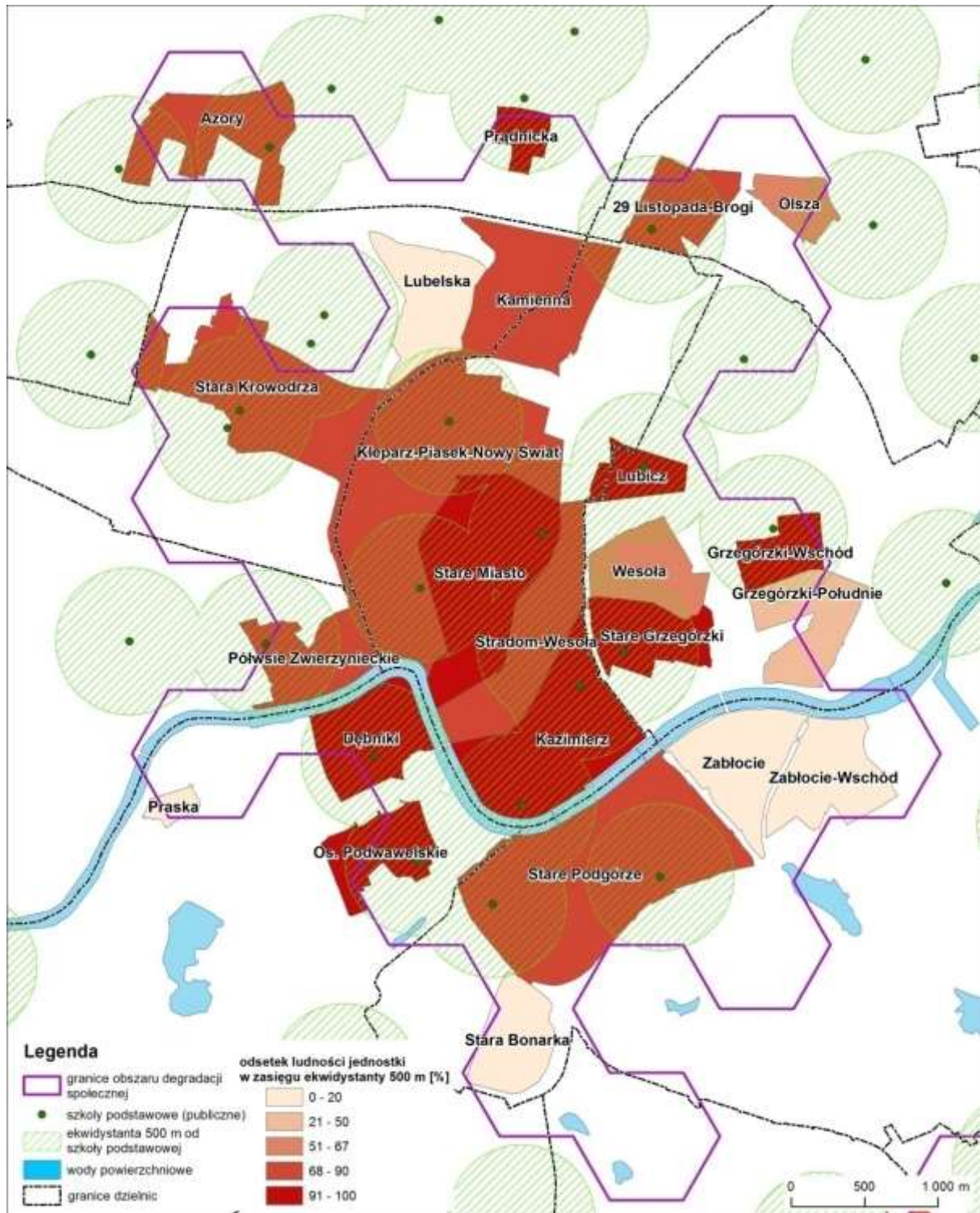
Ryc. 49. Dostępność przedszkoli – śródmieście i Podgórze

Źródło: opracowanie własne na podstawie danych Wydziału Rozwoju Miasta UMK.



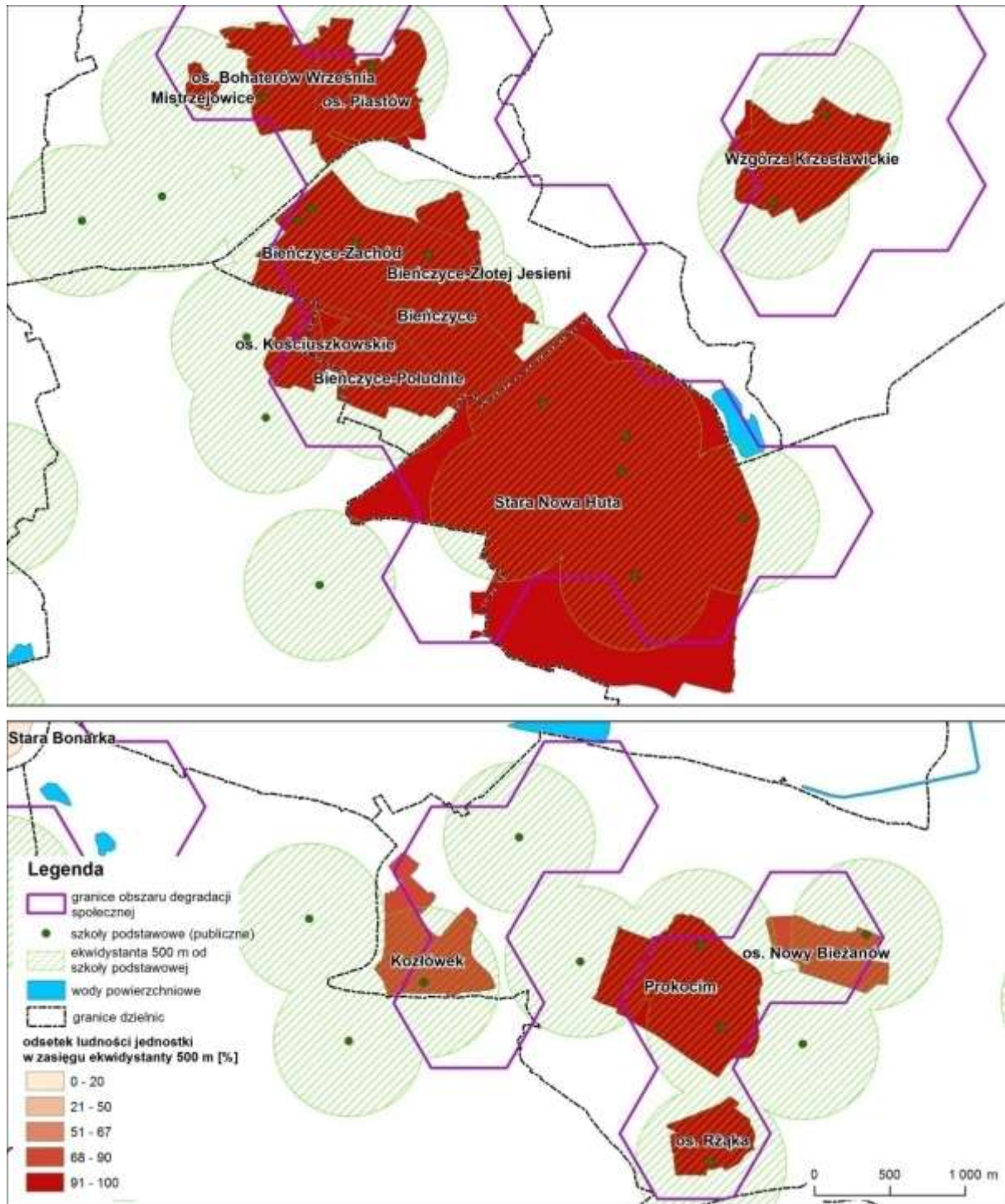
Ryc. 50. Dostępność przedszkoli – Nowa Huta oraz Prokocim i Biezanów

Źródło: opracowanie własne na podstawie danych Wydziału Rozwoju Miasta UMK.



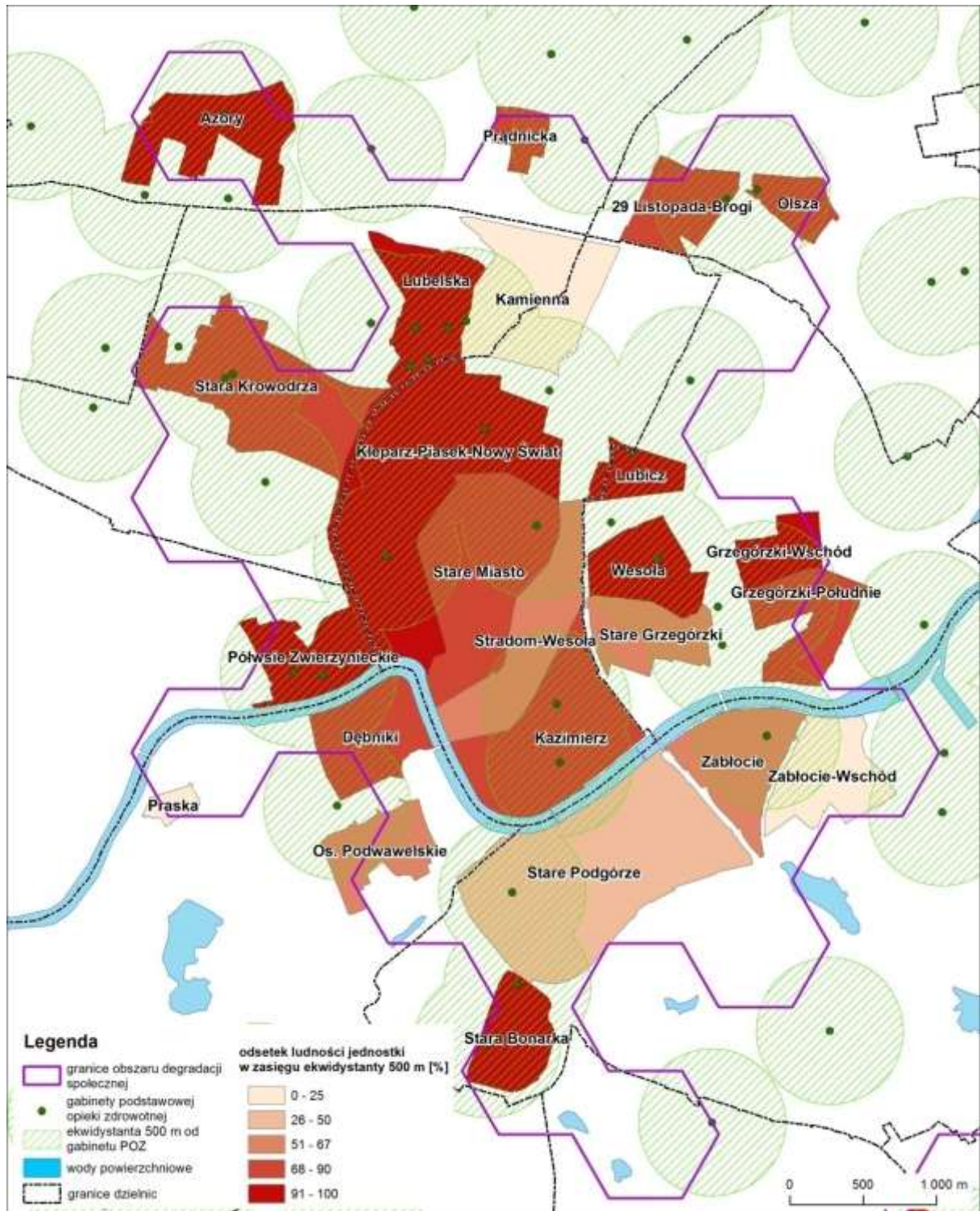
**Ryc. 51. Dostępność szkół podstawowych – śródmieście i Podgórze**

Źródło: opracowanie własne na podstawie danych Wydziału Rozwoju Miasta UMK.



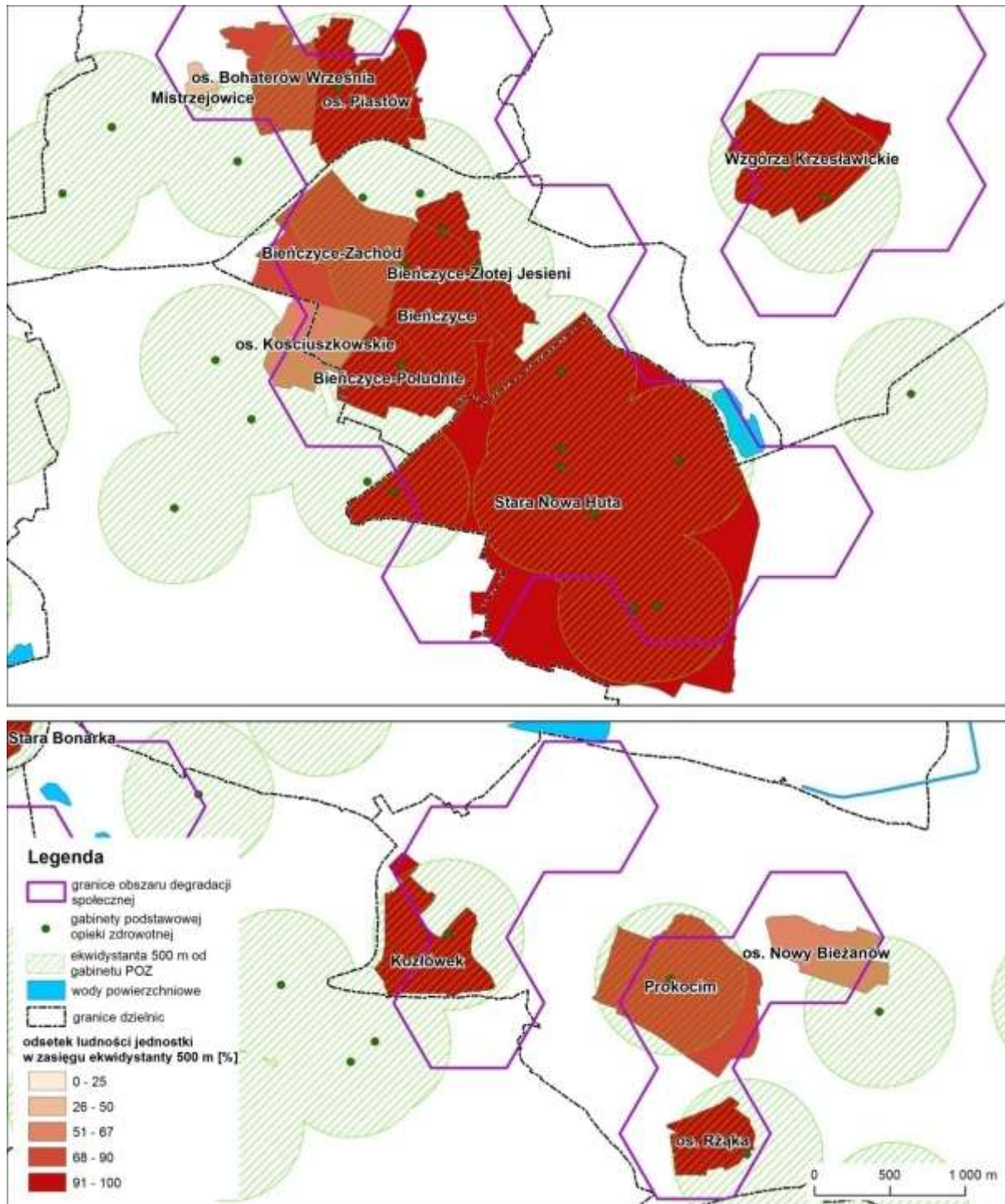
Ryc. 52. Dostępność szkół podstawowych – Nowa Huta oraz Prokocim i Bieżanów

Źródło: opracowanie własne na podstawie danych Wydziału Rozwoju Miasta UMK.



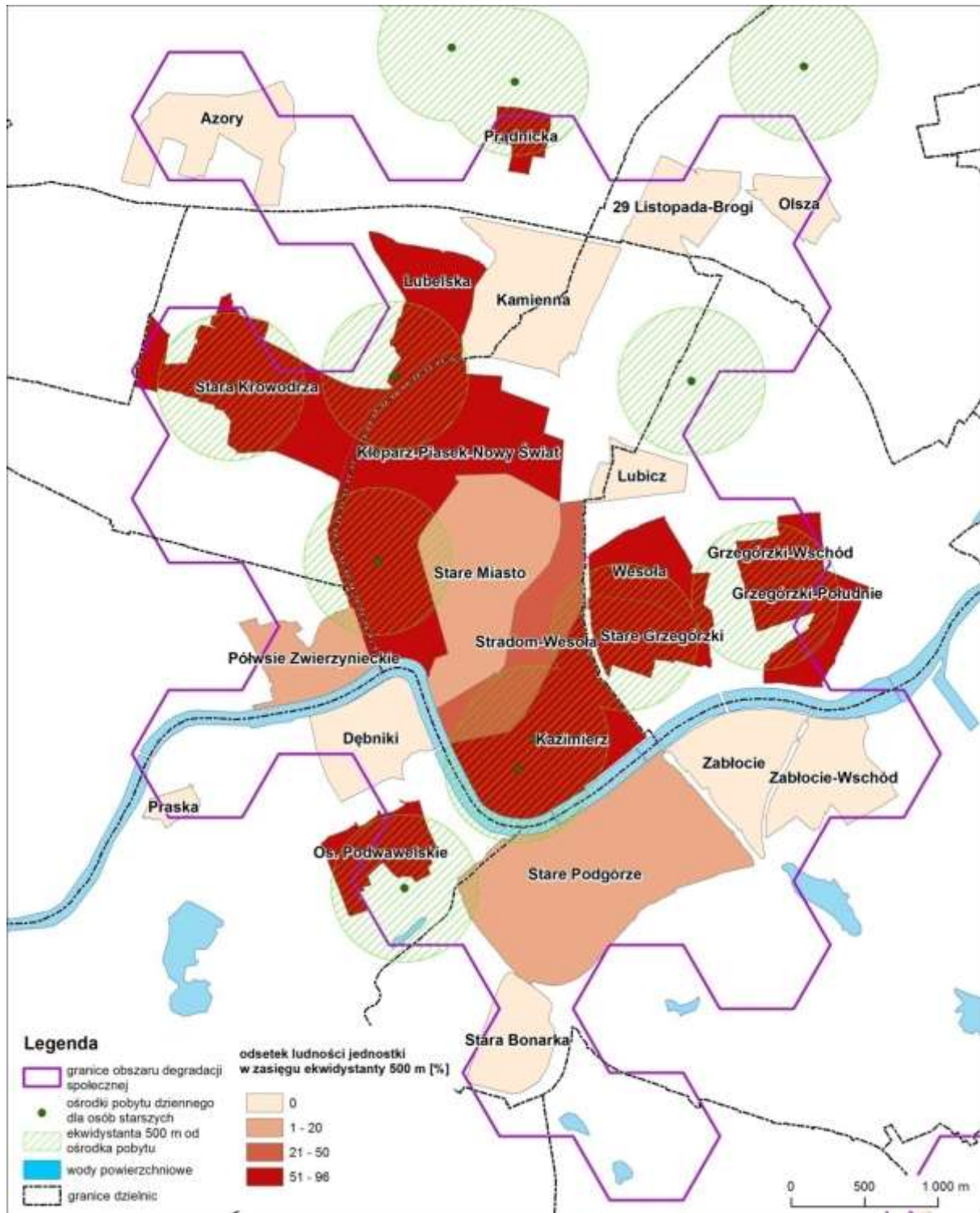
Ryc. 53. Dostępność gabinetów podstawowej opieki zdrowotnej – śródmieście i Podgórze

Źródło: opracowanie własne na podstawie danych Wydziału Rozwoju Miasta UMK.



Ryc. 54. Dostępność gabinetów podstawowej opieki zdrowotnej – Nowa Huta oraz Prokocim i Bieżanów

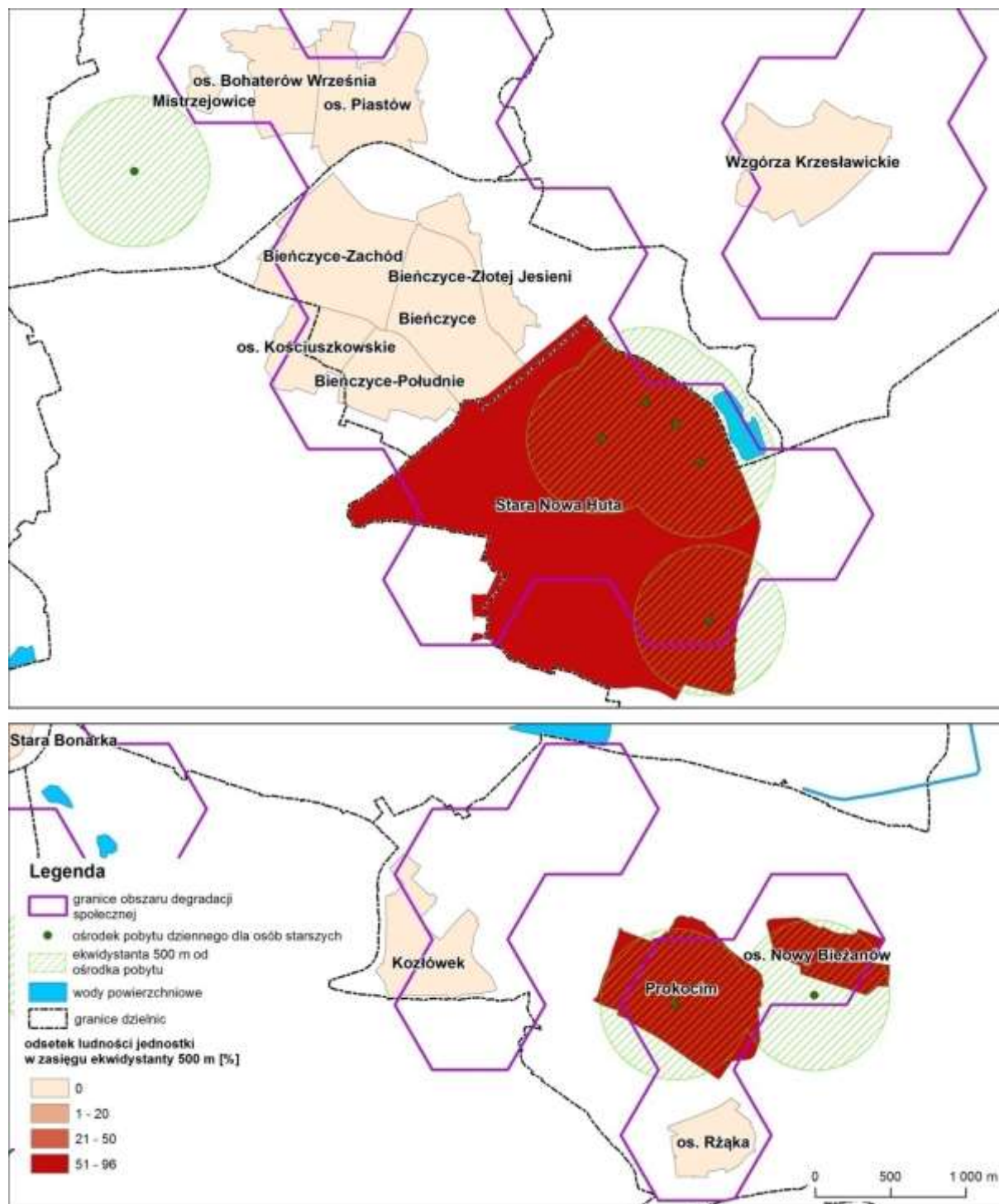
Źródło: opracowanie własne na podstawie danych Wydziału Rozwoju Miasta UMK.



Ryc. 55. Dostępność ośrodków pobytu dziennego dla osób starszych – śródmieście i Podgórze

Źródło: opracowanie własne na podstawie danych Wydziału Rozwoju Miasta UMK.





Ryc. 56. Dostępność ośrodków pobytu dziennego dla osób starszych – Nowa Huta oraz Prokocim i Bieżanów

Źródło: opracowanie własne na podstawie danych Wydziału Rozwoju Miasta UMK.

Podsumowaniem analizy dostępności do usług w obszarach degradacji społecznej jest Tab. 6. Za obszary koncentracji negatywnych zjawisk w tym zakresie uznano te, które cechują się gorszym niż średnia dla miasta dostępem co najmniej trzech z pięciu wyszczególnionych usług publicznych.

Tab. 6. Dostęp do usług publicznych – podsumowanie

Nazwa jednostki	Odsetek mieszkańców zamieszkujących nie dalej niż w przyjętej odległości* od:					Liczba kryteriów
	żłobka	przedszkola	szkoły podstawowej	gabinetu POZ	ośrodka opieki	
29 Listopada-Brogi	100,0	20,1	87,2	79,2	0,0	2
Azory	70,6	64,7	82,8	100,0	0,0	2
Bieńczyce	71,6	100,0	100,0	91,6	0,0	1
Bieńczyce-Południe	100,0	100,0	100,0	100,0	0,0	1
Bieńczyce-Zachód	41,0	100,0	100,0	71,6	0,0	2
Bieńczyce-Złotej Jesieni	10,7	100,0	100,0	100,0	0,0	2
Dębniki	5,6	89,1	99,7	75,2	0,0	2
Grzegórzki-Południe	18,8	16,4	32,5	86,3	86,3	3
Grzegórzki-Wschód	88,8	0,0	100,0	96,2	96,2	1
Kamienna	79,4	2,1	67,5	6,8	0,0	3
Kazimierz	51,3	99,3	92,4	86,1	92,5	1
Kleparz-Piaszek-Nowy Świat	64,5	63,7	83,2	95,1	52,8	1
Kozłówek	94,7	94,7	81,9	98,1	0,0	1
Lubelska	95,0	70,6	19,5	96,3	52,9	1
Lubicz	94,5	53,1	100,0	100,0	0,0	2
Mistrzejowice	33,7	100,0	100,0	25,7	0,0	3
Olsza	68,5	100,0	54,2	87,2	0,0	2
os. Bohaterów Września	84,6	96,2	100,0	70,7	0,0	1
os. Kościuszkowskie	43,0	100,0	100,0	59,5	0,0	3
os. Nowy Bieżanów	0,0	100,0	78,4	56,0	87,0	2
os. Piastów	94,9	97,8	97,2	90,8	0,0	1
os. Podwawelskie	100,0	100,0	93,7	61,0	93,9	1
os. Rżąka	0,0	0,0	100,0	100,0	0,0	3
Półwie Zwierzynieckie	1,7	73,8	81,0	100,0	8,1	2
Praska	0,0	100,0	0,0	0,0	0,0	4
Prądnicka	100,0	100,0	100,0	75,6	77,9	0
Prokocim	85,5	100,0	97,9	74,4	85,5	0
Stara Bonarka	0,0	0,0	0,0	100,0	0,0	4
Stara Krowodrza	87,0	96,7	76,2	88,5	71,1	0
Stara Nowa Huta	64,4	100,0	92,9	92,1	54,3	0
Stare Grzegórzki	56,4	100,0	91,2	64,8	88,7	2
Stare Miasto	32,9	42,3	90,7	71,3	2,9	3
Stare Podgórze	51,0	63,0	79,0	42,3	0,7	4
Stradom-Wesoła	63,2	95,4	88,5	65,5	32,7	1
Wesoła	10,0	100,0	63,0	97,5	76,0	2
Wzgórza Krzesławickie	0,0	100,0	95,2	94,9	0,0	2
Zabłocie	94,5	72,0	0,0	64,7	0,0	3
Zabłocie-Wschód	100,0	92,2	0,0	7,1	0,0	3
KRAKÓW	62,3	69,8	67,2	67,2	20,5	-

\*Odległości zgodnie z mapami: Ryc. 47–Ryc. 56.

Źródło: opracowanie własne.

#### **3.2.4.4. Dostępność transportowa**

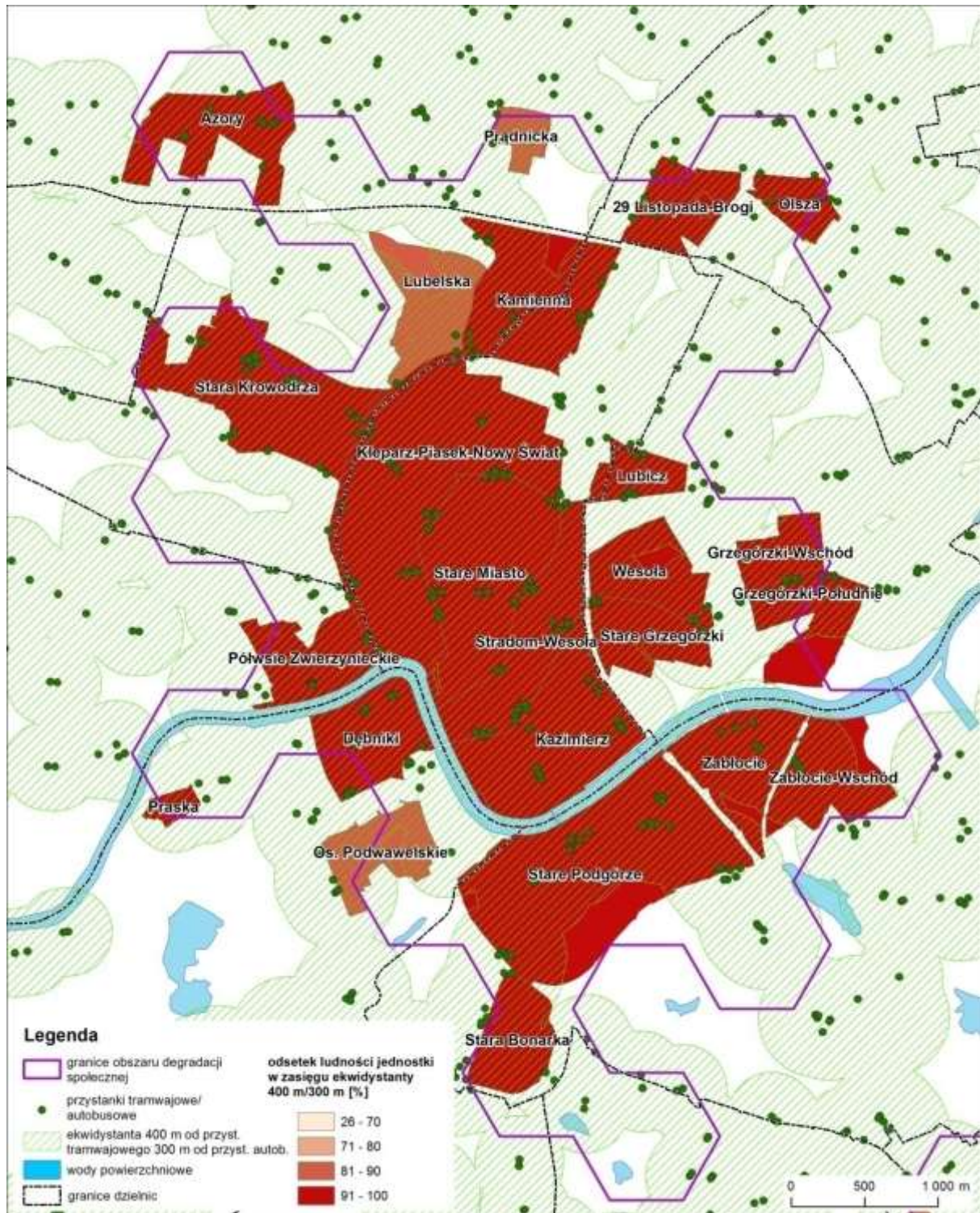
Jednym z czynników infrastrukturalnych, który może znacząco wpływać na sytuację danego obszaru i jego mieszkańców, jest jego dostępność transportowa, zwłaszcza dostęp do sprawnego transportu publicznego. Niska dostępność transportowa może być znaczącym czynnikiem wykluczającym – z rynku pracy, dostępu do edukacji czy usług publicznych, zwłaszcza wyższego rzędu.

Dla obszarów degradacji społecznej zbadano dostępność przestrzenną przystanków transportu zbiorowego, wyliczając odsetek osób mieszkających w odległości wygodnego dojazdu do przystanku autobusowego i tramwajowego. Przyjęto odległość dojazdu nie większą niż 400 m od przystanku tramwajowego oraz 300 m od przystanku autobusowego<sup>29</sup>. Dla całego miasta tak zdefiniowany wskaźnik dostępności przestrzennej wynosi 90% – tylko 10% mieszkańców miasta mieszka poza zasięgiem dojazdu do przystanku autobusowego lub tramwajowego.

Dostępność przestrzenna transportu publicznego w obszarach degradacji społecznej jest dobra (Ryc. 57–Ryc. 58). Niższa niż przeciętna w mieście dostępność transportu publicznego występuje w obszarach: Mistrzejowice, os. Kościuszkowskie, os. Bohaterów Września, Kozłówek, os. Podwawelskie, Lubelska i Prądnicka. Jednak w większości tych obszarów ponad 80% mieszkańców mieszka w zasięgu wygodnego dojazdu. Jedynie w dwu pierwszych obszarach dostępność do transportu można ocenić jako niekorzystną. W obszarze Mistrzejowice w zasięgu przystanku autobusowego mieszka jedynie 26% osób, w obszarze os. Kościuszkowskie – 56%.

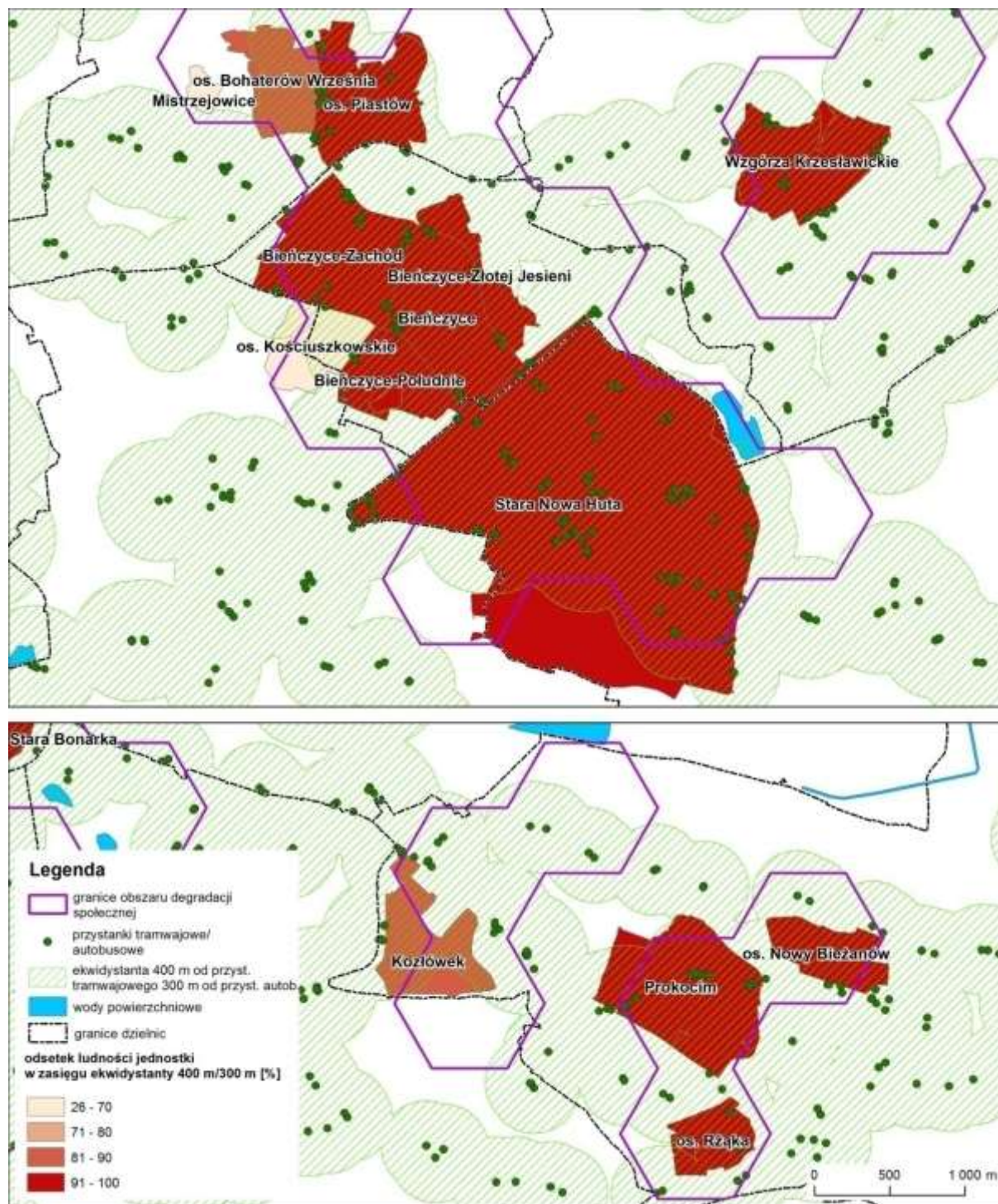
---

<sup>29</sup> Wartości przyjęto na podstawie literatury przedmiotu, zob. J. Gadziński, M. Beim, 2009, *Dostępność przestrzenna lokalnego transportu publicznego w Poznaniu, Transport Miejski i Regionalny*, s. 10–16.



Ryc. 57. Dostępność transportu publicznego (przystanki tramwajowe i autobusowe) – śródmieście i Podgórze

Źródło: opracowanie własne na podstawie danych Wydziału Rozwoju Miasta UMK.

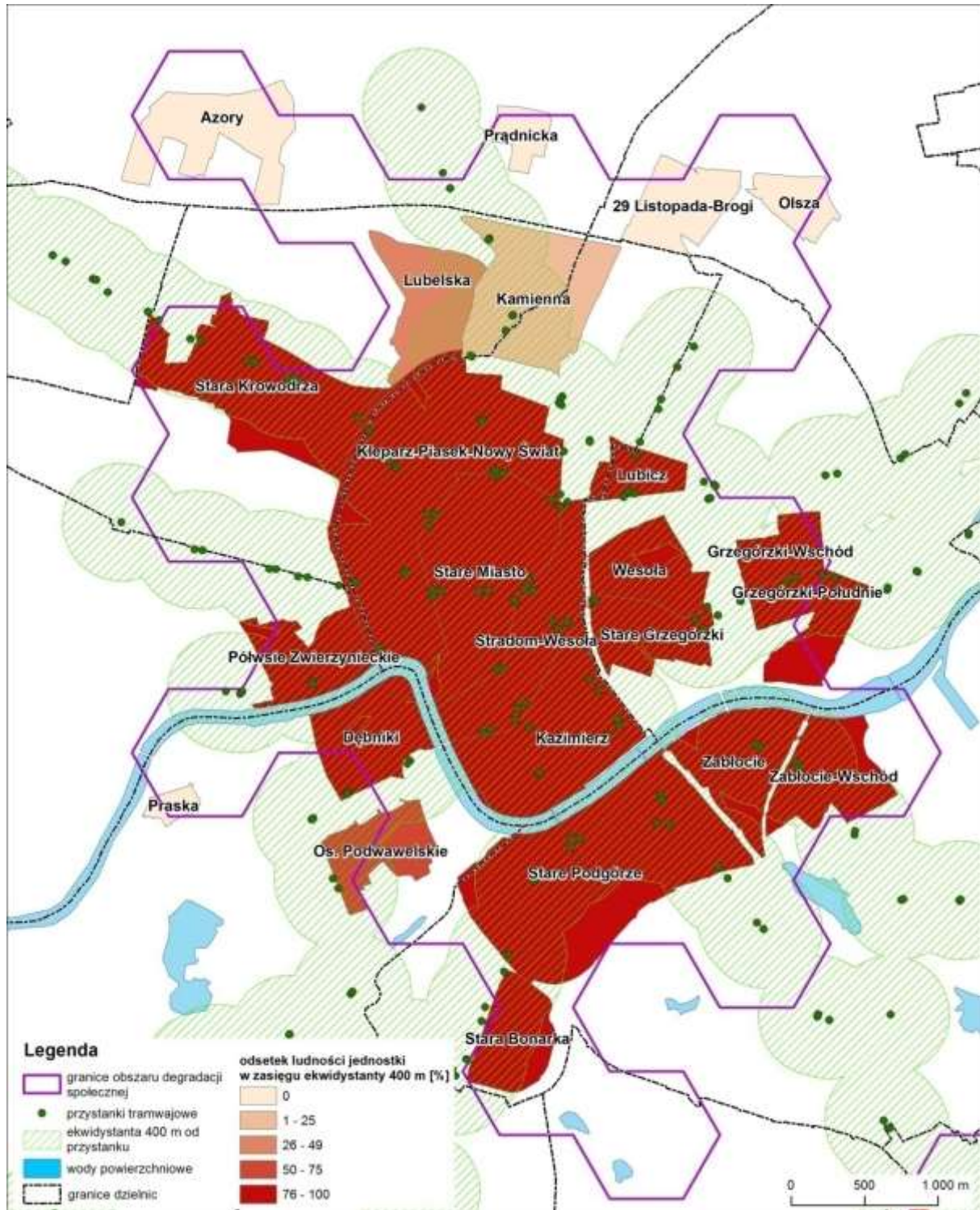


Ryc. 58. Dostępność transportu publicznego (przystanki tramwajowe i autobusowe) – Nowa Huta oraz Prokocim i Bieżanów

Źródło: opracowanie własne na podstawie danych Wydziału Rozwoju Miasta UMK.

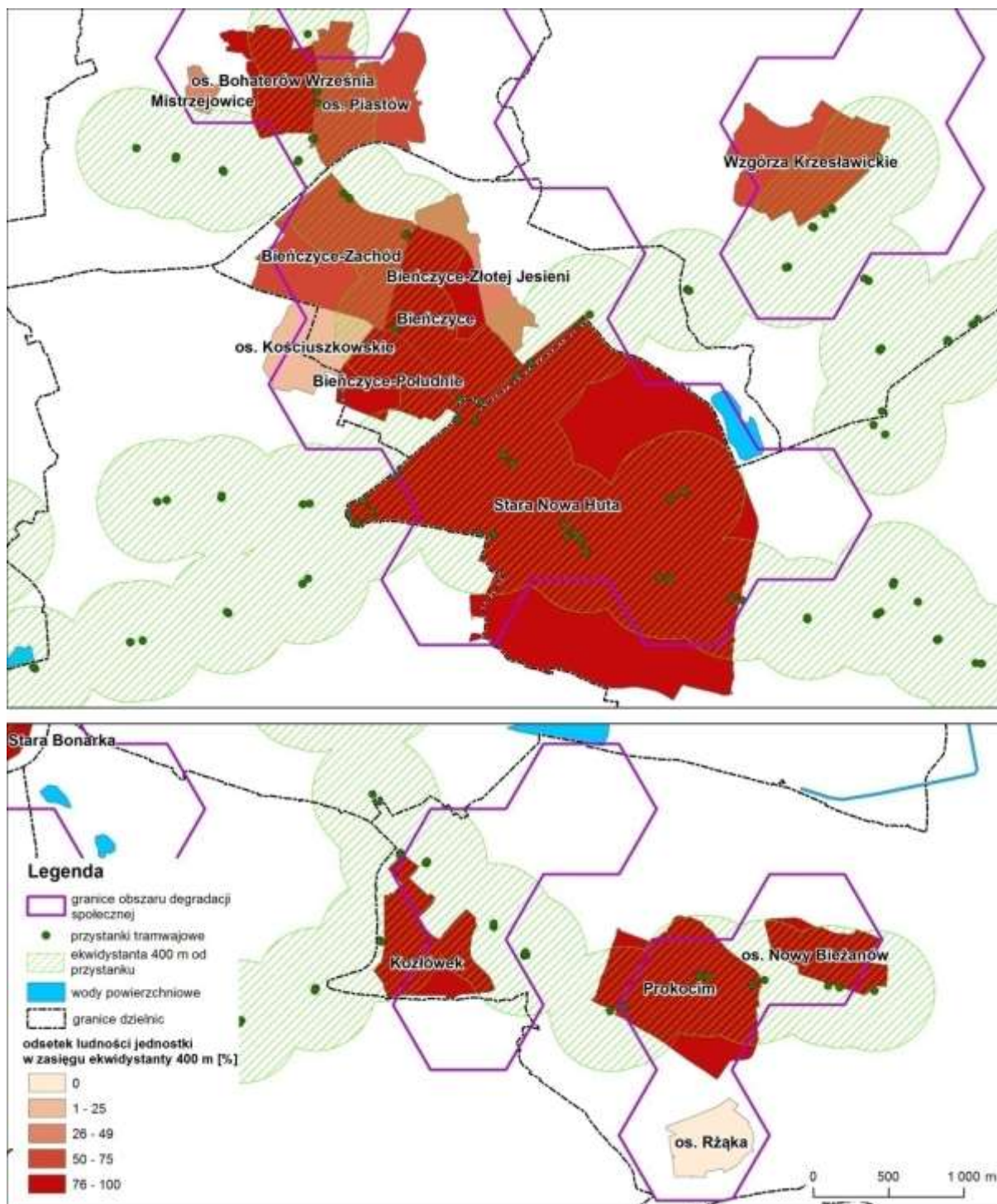
Znacznie bardziej zróżnicowana jest dostępność podstawowego środka transportu publicznego w Krakowie, jakim jest tramwaj (Ryc. 59 i Ryc. 60). W Krakowie wygodny dostęp do przystanku tramwajowego (w promieniu 400 m) ma niespełna 49% mieszkańców. Spośród analizowanych obszarów zupełnie pozbawione dostępu do tramwaju są: Azory, Prądnicka, 29 Listopada-Brogi, Olsza, Praska oraz os. Rząka. Niższą niż przeciętna

dla miasta dostępnością cechują się także os. Kościuszkowskie, Kamienna, Mistrzejowice, Bieńczyce-os. Złotej Jesieni i Lubelska.



Ryc. 59. Dostępność przystanków tramwajowych – śródmieście i Podgórze

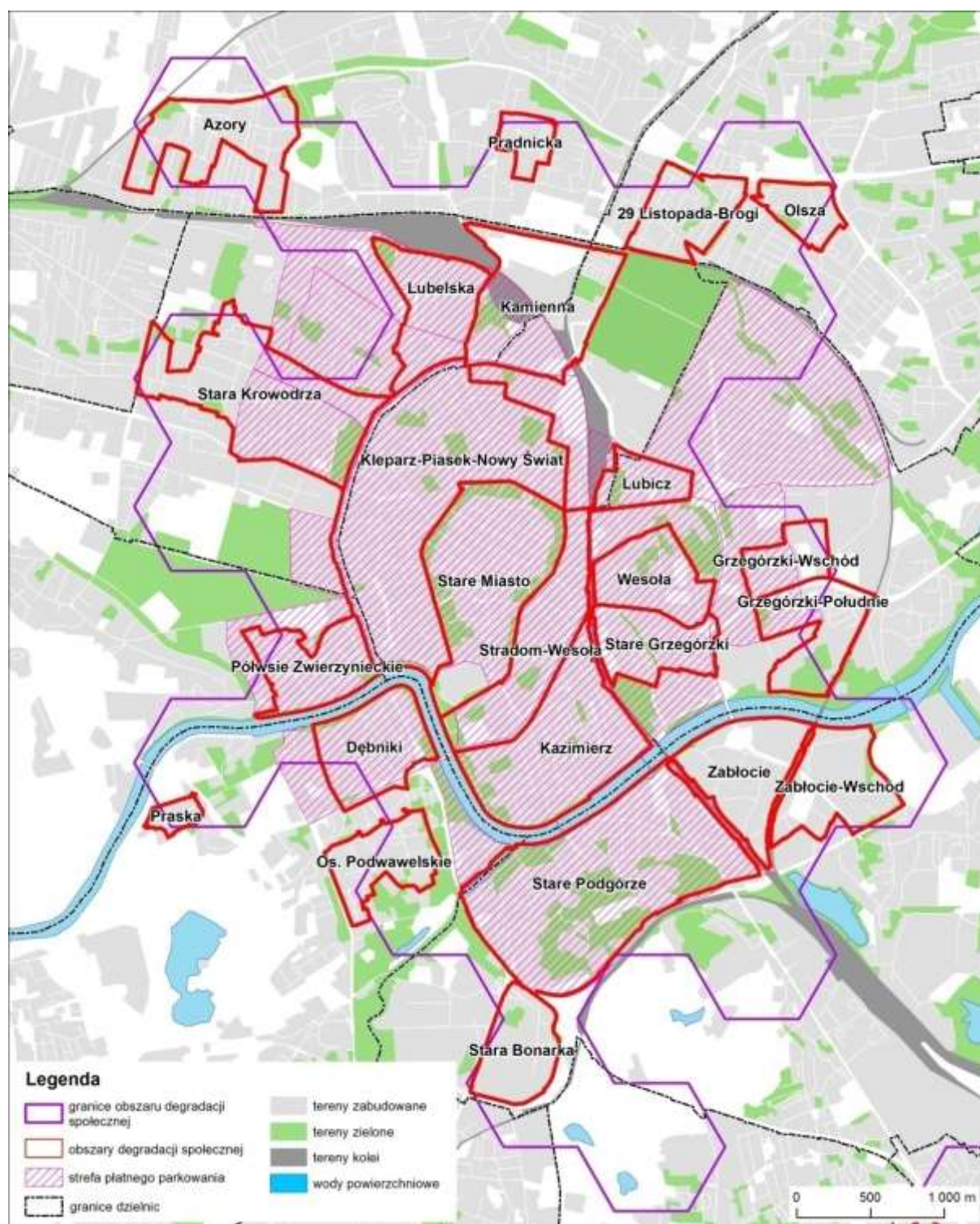
Źródło: opracowanie własne na podstawie danych Wydziału Rozwoju Miasta UMK.



Ryc. 60. Dostępność przystanków tramwajowych – Nowa Huta oraz Prokocim i Bieżanów

Źródło: opracowanie własne na podstawie danych Wydziału Rozwoju Miasta UMK.

Osobnym problemem są uciążliwości spowodowane przez zbyt duży ruch samochodowy i związane z nim deficyty parkingowe. Znaczna część obszarów degradacji społecznej znajduje się w strefie płatnego parkowania – tj. w obszarze, gdzie ze względu na duży popyt ze strony wjeżdżających do strefy stwierdzono deficyt miejsc parkingowych (Ryc. 61).



**Ryc. 61. Strefa płatnego parkowania**

Źródło: opracowanie własne na podstawie danych Wydziału Rozwoju Miasta UMK.

Podsumowaniem analizy dostępności transportowej jest Tab. 7. Uznano, że obszary koncentracji negatywnych zjawisk w zakresie obsługi transportowej to te, które spełniają co najmniej dwa z przyjętych kryteriów.



Tab. 7. Dostępność transportowa – podsumowanie

Nazwa jednostki	Odsetek mieszkańców zamieszkujący nie dalej niż w przyjętej odległości od:		Strefa par-kowania	Liczba kryteriów
	przystanku transportu miejskiego (ogółem)	przystanku tramwajowego		
29 Listopada-Brogi	97,8	0,0	nie	1
Azory	99,9	0,0	nie	1
Bieńczyce	100,0	92,5	nie	0
Bieńczyce-Południe	97,8	78,2	nie	0
Bieńczyce-Zachód	100,0	58,9	nie	0
Bieńczyce-Złotej Jesieni	100,0	35,5	nie	1
Dębniki	100,0	96,9	tak	1
Grzegórzki-Południe	99,4	99,4	częściowo	0/1
Grzegórzki-Wschód	100,0	100,0	częściowo	0/1
Kamienna	100,0	22,3	częściowo	1/2
Kazimierz	100,0	100,0	tak	1
Kleparz-Piasek-Nowy Świat	100,0	98,1	tak	1
Kozłówek	80,1	80,1	nie	1
Lubelska	80,1	37,0	tak	3
Lubicz	100,0	100,0	tak	1
Mistrzejowice	25,6	25,6	nie	2
Olsza	100,0	0,0	nie	1
os. Bohaterów Września	88,3	88,3	nie	1
os. Kościuszkowskie	56,3	9,9	nie	2
os. Nowy Bieżanów	100,0	100,0	nie	0
os. Piastów	100,0	57,3	nie	0
Os. Podwawelskie	85,0	54,2	nie	1
os. Rząka	98,2	0,0	nie	1
Półwsie Zwierzynieckie	99,8	89,9	tak	1
Praska	100,0	0,0	nie	1
Prądnicka	84,4	0,0	nie	2
Prokocim	99,8	88,8	nie	0
Stara Bonarka	92,7	76,1	nie	0
Stara Krowodrza	100,0	88,7	częściowo	0/1
Stara Nowa Huta	100,0	83,8	nie	0
Stare Grzegórzki	96,6	96,6	tak	1
Stare Miasto	100,0	100,0	tak	1
Stare Podgórze	96,5	96,1	tak	1
Stradom-Wesoła	100,0	100,0	tak	1
Wesoła	100,0	100,0	tak	1
Wzgórza Krzesławickie	100,0	51,4	nie	0
Zabłocie	92,9	92,9	nie	0
Zabłocie-Wschód	99,5	99,5	nie	0
KRAKÓW	90,1	48,5	-	-

Źródło: opracowanie własne.

### 3.2.4.5. Obszary koncentracji negatywnych zjawisk w sferze przestrzenno-funkcjonalnej

Podsumowaniem diagnozy w sferze przestrzenno-funkcjonalnej w obszarach degradacji społecznej jest Tab. 8. Za obszary kryzysowe w sferze przestrzenno-funkcjonalnej uznano te, które cechują się występowaniem negatywnych zjawisk w jednym z wyszczególnionych zagadnień (ich waloryzację z określeniem obszarów koncentracji negatywnych zjawisk przedstawiono w Tab.5, Tab. 6, Tab.7).

Tab. 8. Obszary kryzysowe w sferze przestrzenno-funkcjonalnej – podsumowanie

Nazwa jednostki	Obszar problemowy			Liczba kryteriów
	przestrzeń i zieleń	usługi publiczne	transport	
29 Listopada-Brogi	nie	nie	nie	0
Azory	nie	nie	nie	0
Bieńczyce	nie	nie	nie	0
Bieńczyce-Południe	tak	nie	nie	1
Bieńczyce-Zachód	nie	nie	nie	0
Bieńczyce-Złotej Jesieni	tak	nie	nie	1
Dębniki	tak	nie	nie	1
Grzegórzki-Południe	nie	tak	nie	1
Grzegórzki-Wschód	nie	nie	nie	0
Kamienna	tak	tak	nie	2
Kazimierz	tak	nie	nie	1
Kleparz-Piasek-Nowy Świat	tak	tak	nie	2
Kozłówek	tak	nie	nie	1
Lubelska	nie	nie	tak	1
Lubicz	tak	nie	nie	1
Mistrzejowice	nie	tak	tak	2
Olsza	nie	nie	nie	1
os. Bohaterów Września	nie	nie	nie	1
os. Kościuszkowskie	nie	tak	tak	2
os. Nowy Bieżanów	tak	nie	nie	1
os. Piastów	nie	nie	nie	0
os. Podwawelskie	tak	nie	nie	1
os. Rząka	nie	tak	nie	1
Półwsie Zwierzynieckie	nie	nie	nie	0
Praska	nie	tak	nie	1
Prądnicka	nie	nie	tak	1
Prokocim	nie	nie	nie	0
Stara Bonarka	tak	tak	nie	2
Stara Krowodrza	nie	nie	nie	1
Stara Nowa Huta	nie	nie	nie	0
Stare Grzegórzki	tak	nie	nie	1
Stare Miasto	tak	tak	nie	2
Stare Podgórze	nie	tak	nie	1
Stradom-Wesoła	tak	nie	nie	1
Wesoła	tak	nie	nie	1

Nazwa jednostki	Obszar problemowy			Liczba kryteriów
	przestrzeń i zielen	usługi publiczne	transport	
Wzgórza Krzesławickie	nie	nie	nie	0
Zabłocie	tak	tak	nie	2
Zabłocie-Wschód	tak	tak	nie	2

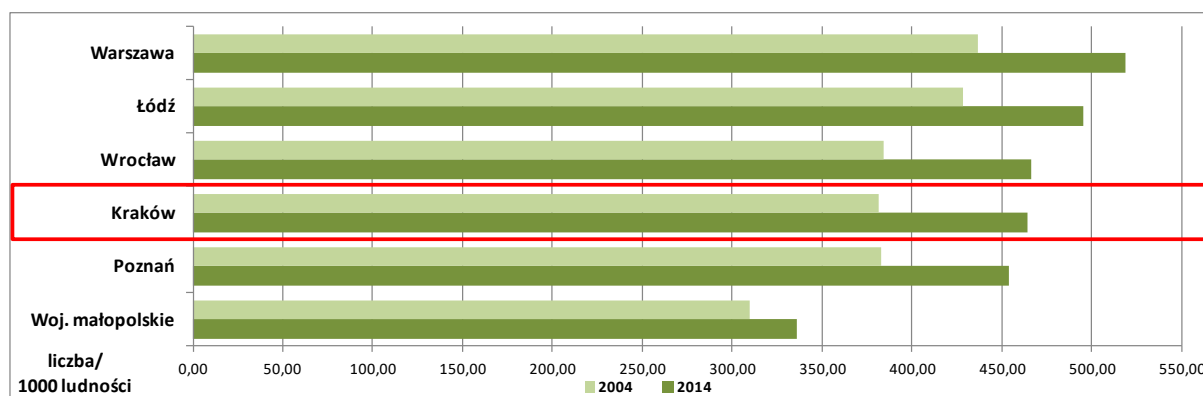
Źródło: opracowanie własne.

### 3.2.5. Sfera techniczna

#### 3.2.5.1. Stan i jakość zasobu mieszkaniowego

Pod koniec 2014 r. było w Krakowie ponad 353,6 tys. mieszkań (ok. 31% zasobu mieszkaniowego województwa małopolskiego). Zasób mieszkaniowy w Krakowie w ciągu dekady znacząco się powiększył. W latach 2004–2014 przybyło w mieście 64 tys. mieszkań. Względny przyrost ich liczby w tych latach wynosił 22,3% i był największy spośród dużych miast (w Warszawie było to 21,7%, we Wrocławiu – 21%, w Poznaniu 13,5%, w Łodzi – 5,4%).

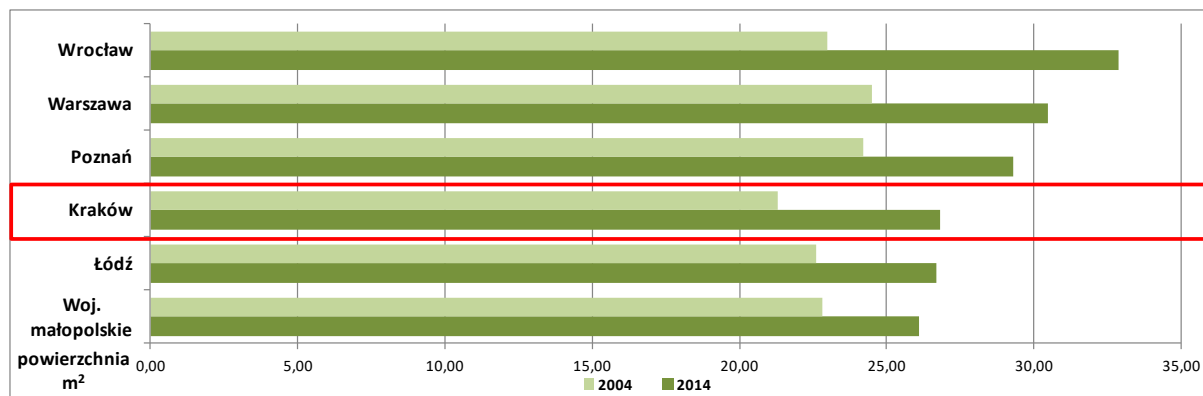
Przełożyło się to na znaczną poprawę wskaźnika nasycenia mieszkaniami. W 2004 r. w Krakowie na 1000 mieszkańców przypadały 382 mieszkania, w 2014 r. – 464 mieszkania. Pomimo tak znaczącego wzrostu liczba mieszkań na 1000 mieszkańców w Krakowie jest wciąż o ok. 100 mniejsza niż w Warszawie czy Łodzi.



Ryc. 62. Liczba mieszkań na tysiąc mieszkańców

Źródło: opracowanie własne na podstawie danych GUS.

Kraków należy także do miast o znacznym zagęszczeniu w mieszkaniach, tj. niskiej powierzchni użytkowej mieszkania przypadającej na jedną osobę. W 2014 r. wynosiła ona niespełna 27 m<sup>2</sup> i była o 6 m<sup>2</sup> mniejsza niż w cechującym się najlepszym wskaźnikiem Wrocławiu (Ryc. 63).



**Ryc. 63. Przeciętna powierzchnia użytkowa mieszkania na 1 osobę**

Źródło: opracowanie własne na podstawie danych GUS.

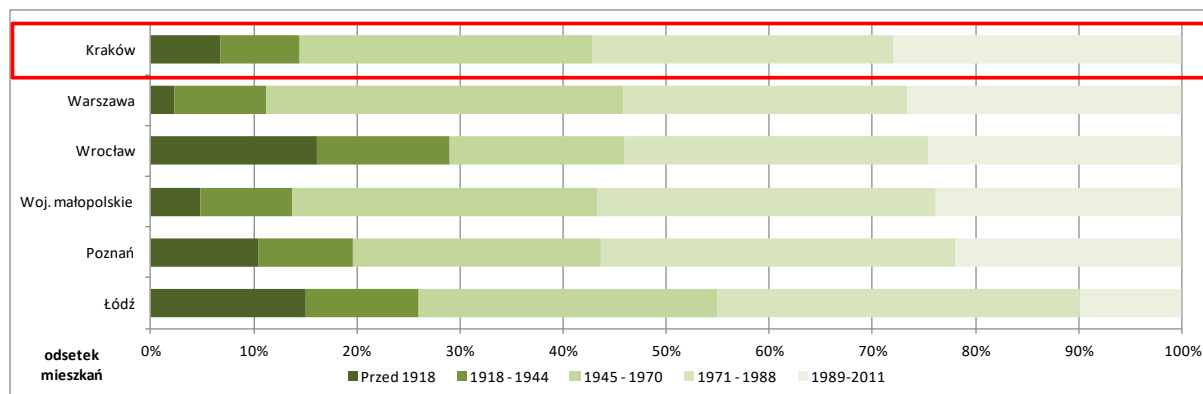
Mieszkania w Krakowie charakteryzuje natomiast dobry standard w zakresie zaopatrzenia w instalacje techniczno-sanitarne (Tab. 9). Ze wszystkich dużych miast Kraków cechuje się najwyższym odsetkiem mieszkań zaopatrzonych w łazienki i ustęp spłukiwany. Nieco niższy natomiast jest odsetek mieszkań zaopatrzonych w centralne ogrzewanie i gaz sieciowy.

**Tab. 9. Zaopatrzenie mieszkań w podstawowe instalacje**

Jednostka terytorialna	Odsetek mieszkań zaopatrzonych w instalacje [w procentach]			
	ustęp spłukiwany	łazienka	centralne ogrzewanie	gaz sieciowy
<b>Kraków</b>	99,1	98,7	89,0	74,6
<b>Warszawa</b>	99,2	98,1	95,2	78,6
<b>Łódź</b>	93,1	89,1	80,3	82,4
<b>Wrocław</b>	97,9	96,8	86,4	79,9
<b>Poznań</b>	98,9	98,1	87,2	81,4
<b>Woj. małopolskie</b>	94,8	92,9	81,4	64,6

Źródło: opracowanie własne na podstawie danych GUS.

Kraków na tle pozostałych największych miast Polski cechuje korzystna struktura wiekowa zasobu mieszkaniowego. W porównaniu do analizowanych ośrodków najwyższy jest odsetek mieszkań najnowszych, zbudowanych po 1989 r. Relatywnie niewielki jest natomiast odsetek mieszkań najstarszych, sprzed 1945 r. Spośród pięciu największych miast mniejszy udział przedwojennej zabudowy w zasobie mieszkaniowym występuje tylko w Warszawie.



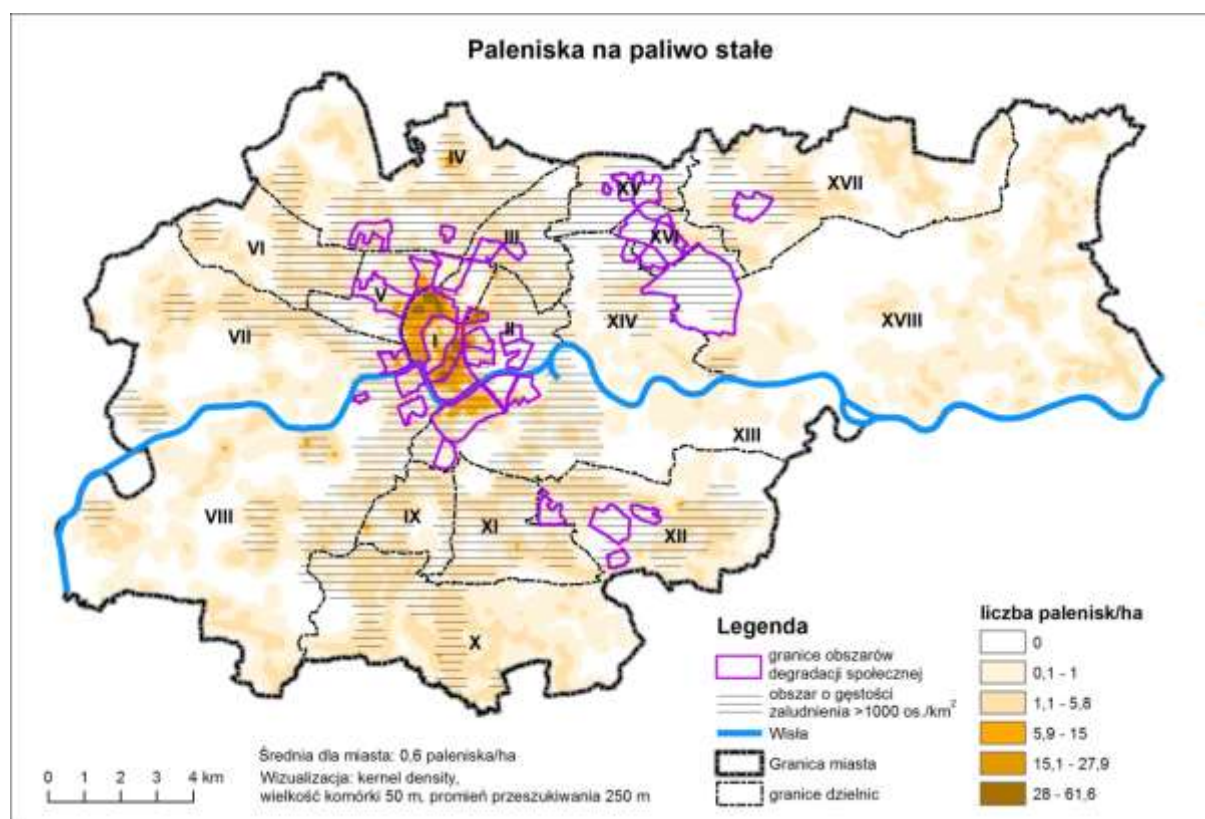
**Ryc. 64. Struktura wiekowa mieszkań (według Narodowego Spisu Powszechnego 2011)**

Źródło: opracowanie własne na podstawie danych GUS.

Jednym z podstawowych mierników jakości zasobu mieszkaniowego jest efektywność energetyczna budynków. Zarówno Wytyczne Ministra Rozwoju, jak i Ustawa o rewitalizacji wskazują jako czynnik kryzysowy w sferze technicznej brak „rozwiązań technicznych umożliwiających efektywne korzystanie z obiektów budowlanych, w szczególności w zakresie energooszczędności i ochrony środowiska”.

W przypadku Krakowa, zwłaszcza w świetle analizy problemów środowiskowych, za najpoważniejszy problem należy uznać instalacje do ogrzewania na paliwa stałe – tj. piece, kotłownie CO i kominki. Jako wskaźnik kumulacji tego zjawiska przyjęto gęstość instalacji (wszystkich rodzajów), tj. liczbę palenisk na ha. Gęstość palenisk<sup>30</sup> przedstawiono na Ryc. 65. Widoczna jest przede wszystkim ogromna ich koncentracja w obszarze śródmiejskim – do II Obwodnicy, gdzie przeważa zabudowa z XIX w. (lub starsza). Natomiast na pozostałych obszarach, gdzie stwierdzono zjawiska degradacji społecznej – tj. w Nowej Hucie i w osiedlach w dzielnicy XII, gdzie dominuje powojenna zabudowa mieszkaniowa, problem ten w praktyce nie występuje. Stosunkowo niewielkie jest też natężenie tych problemów w zewnętrznej części obszaru śródmiejskiego – gdzie również przeważa zabudowa z XX w.

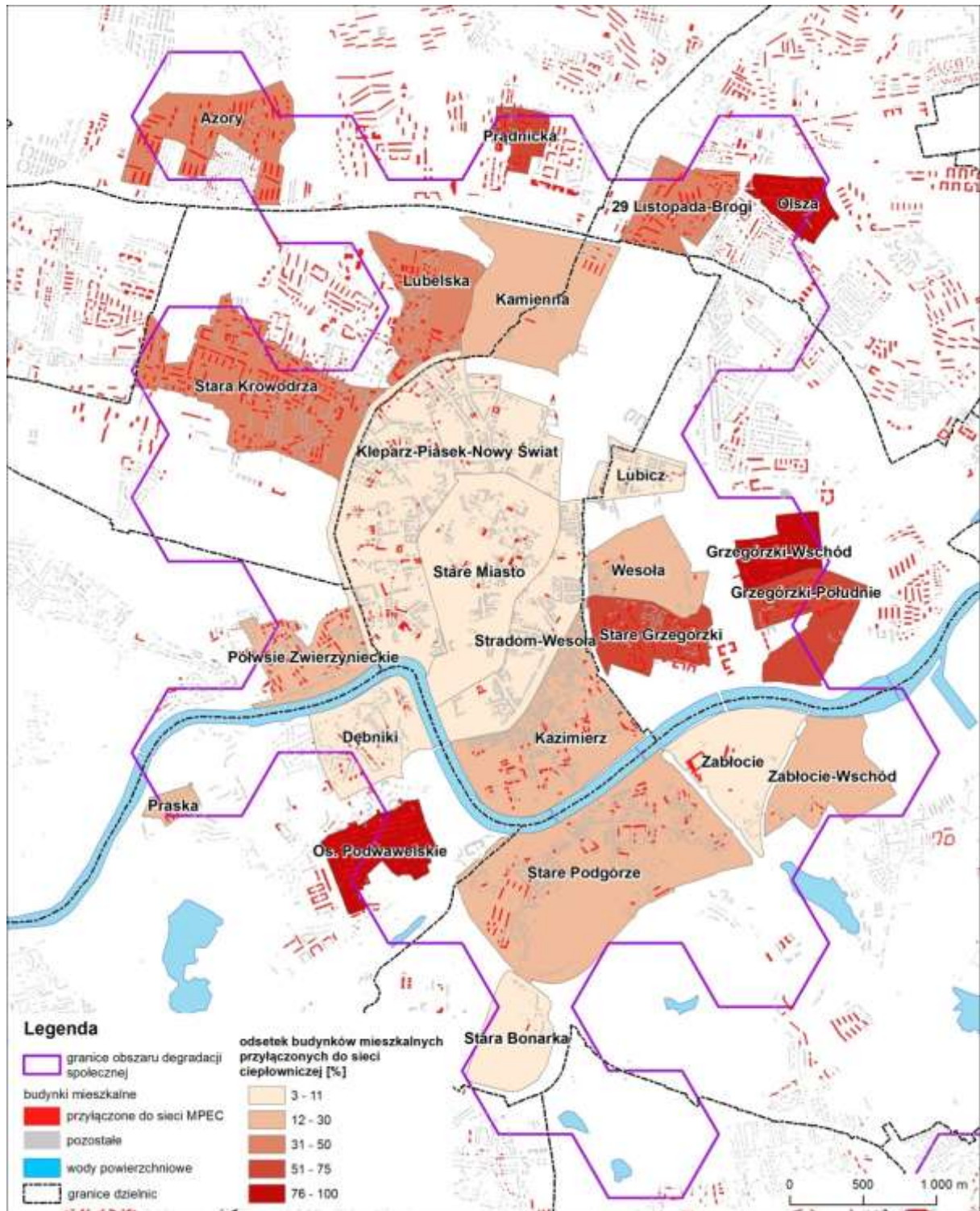
<sup>30</sup>Wykorzystane zostały dane pozyskane w trakcie inwentaryzacji palenisk na paliwa stałe. Gęstość palenisk zwizualizowana została za pomocą metody estymacji *kernel density* (nieparametrycznych estymatorów jądrowych). Metoda polega na pomiarze gęstości zjawiska na podstawie danych reprezentujących obiekty dyskretne (w tym wypadku punkty).



**Ryc. 65. Gęstość palenisk na paliwa stałe**

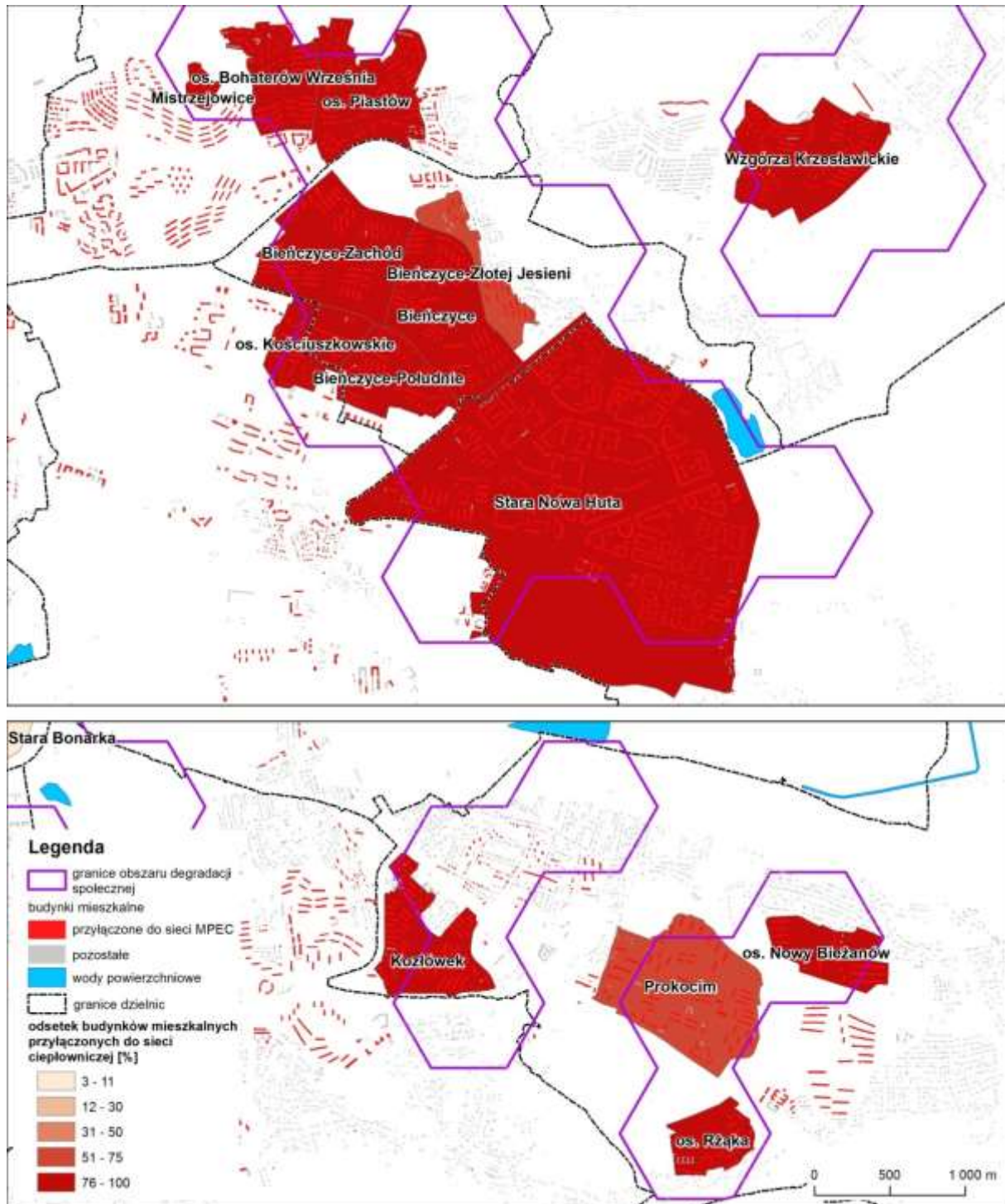
Źródło: opracowanie własne na podstawie danych Wydziału Rozwoju Miasta UMK.

Do podobnych wniosków prowadzi analiza zaopatrzenia budynków w ciepło sieciowe (Ryc. 66 i Ryc. 67). Najniższy odsetek budynków podłączonych do sieci ciepłowniczej występuje w centrum Krakowa. Natomiast do obszarów o najwyższym wskaźniku należy m.in. „stara” Nowa Huta.



Ryc. 66. Budynki podłączone do MPEC – śródmieście i Podgórze

Źródło: opracowanie własne na podstawie danych Wydziału Rozwoju Miasta UMK.



Ryc. 67. Budynki podłączone do MPEC – Nowa Huta oraz Prokocim i Biezanów

Źródło: opracowanie własne na podstawie danych Wydziału Rozwoju Miasta UMK.

### 3.2.5.2. Ochrona zabytków

Zasób dziedzictwa kulturowego Krakowa tworzą zabytki wpisane do rejestru, podlegające ochronie prawnej, oraz obiekty o wartościach kulturowych ujęte w gminnej ewidencji zabytków, których ochrona prawna odbywa się poprzez ustalenia konserwator-



skie zawarte w miejscowych planach zagospodarowania przestrzennego<sup>31</sup>. W rejestrze zabytków nieruchomych Krakowa (stan na kwiecień 2016 r.)<sup>32</sup> figuruje 1200 pozycji (obiektów i zespołów). Znacznie większa liczba zabytków została ujęta w gminnej ewidencji zabytków – gdzie figuruje 6328 pozycji<sup>33</sup>. Ponadto ochronie konserwatorskiej w miejscowych planach zagospodarowania przestrzennego podlegają obiekty stanowiące dobra kultury współczesnej (138 obiektów i obszarów skatalogowanych w SUIKZP Krakowa). Formą ochrony dziedzictwa jest także park kulturowy. Obecnie w Krakowie funkcjonuje jeden park – obejmujący Stare Miasto w obrębie Plant. Planowane jest objęcie tą formą ochrony obszarów „starej” Nowej Huty, a także Kazimierza i Starego Podgórze.

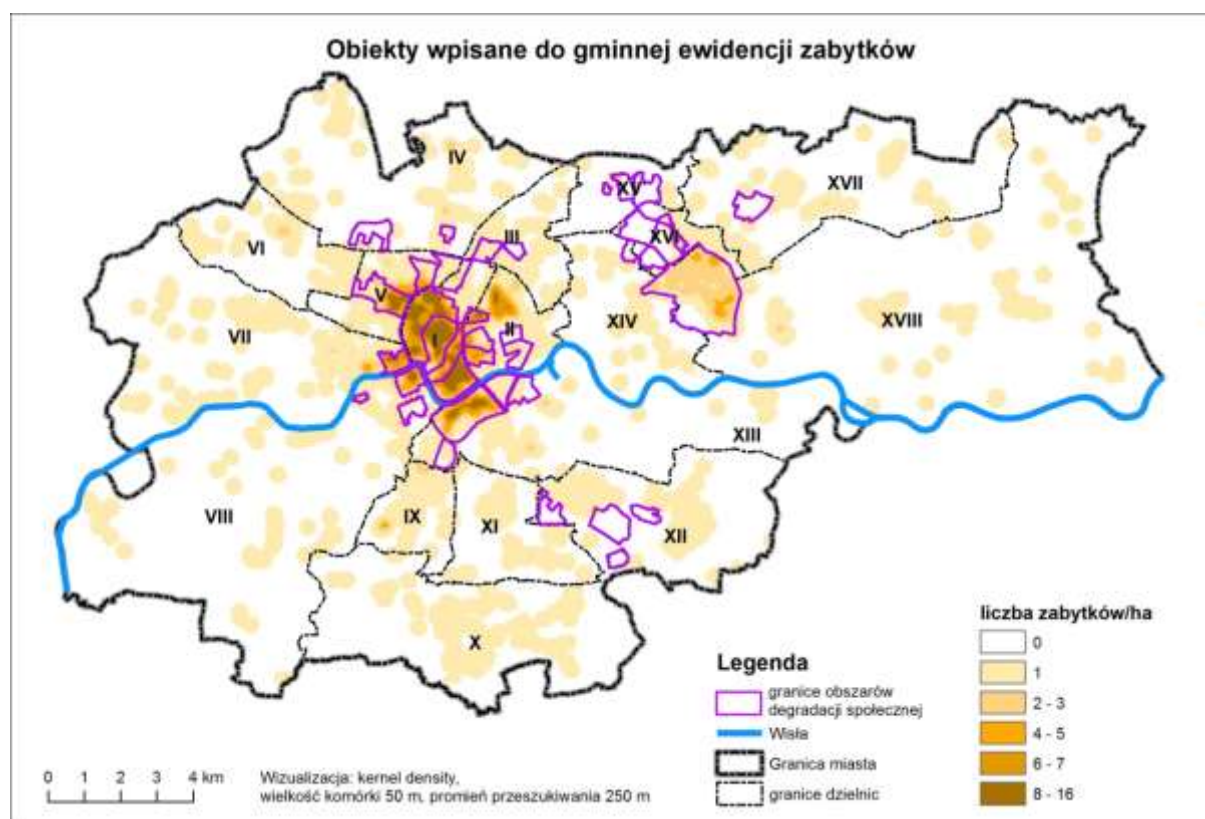
Obiekty zabytkowe są jednym z najistotniejszych potencjałów obszarów rewitalizacji. Jednocześnie nagromadzenie takich obiektów, zwłaszcza w sytuacji wieloletnich zaniechań remontowych (co jest sytuacją typową dla większości miast w Polsce), sprawia niejednokrotnie, że obszary te stanowią miejsca koncentracji problemów w sferze technicznej, związanej ze złym stanem obiektów budowlanych lub ich niewystarczającym wyposażeniem w podstawowe instalacje. Wobec braku szczegółowych danych o stanie technicznym budynków w skali całego miasta nagromadzenie obiektów zabytkowych na danym terenie zostało potraktowane jako dodatkowy wskaźnik w sferze technicznej. Zagęszczenie obiektów zabytkowych przedstawiono na Ryc. 68. Największe zagęszczenie takich obiektów przypada oczywiście na historyczne centrum miasta, w obrębie II Obwodnicy (wraz ze Starym Podgórzem i Dębnikami). Ponadto duże nagromadzenie obiektów zabytkowych występuje w obszarach z zabudową międzywojenną (Półwie Zwierzynieckie, Stara Krowodrza, Lubelska) oraz w „starej” Nowej Hucie.

---

<sup>31</sup> Studium uwarunkowań i kierunków zagospodarowania przestrzennego Krakowa.

<sup>32</sup> [http://www.wuoz.malopolska.pl/images/file/Rejestr%20krakowski\\_aktualne22.pdf](http://www.wuoz.malopolska.pl/images/file/Rejestr%20krakowski_aktualne22.pdf)

<sup>33</sup> <https://www.bip.krakow.pl/plik.php?zid=106402&wer=0&new=t&mode=shw>



**Ryc. 68. Obiekty wpisane do gminnej ewidencji zabytków**

Źródło: opracowanie własne na podstawie danych Wydziału Rozwoju Miasta UMK.

Do rejestru zabytków wpisanych zostało 9 układów urbanistycznych:

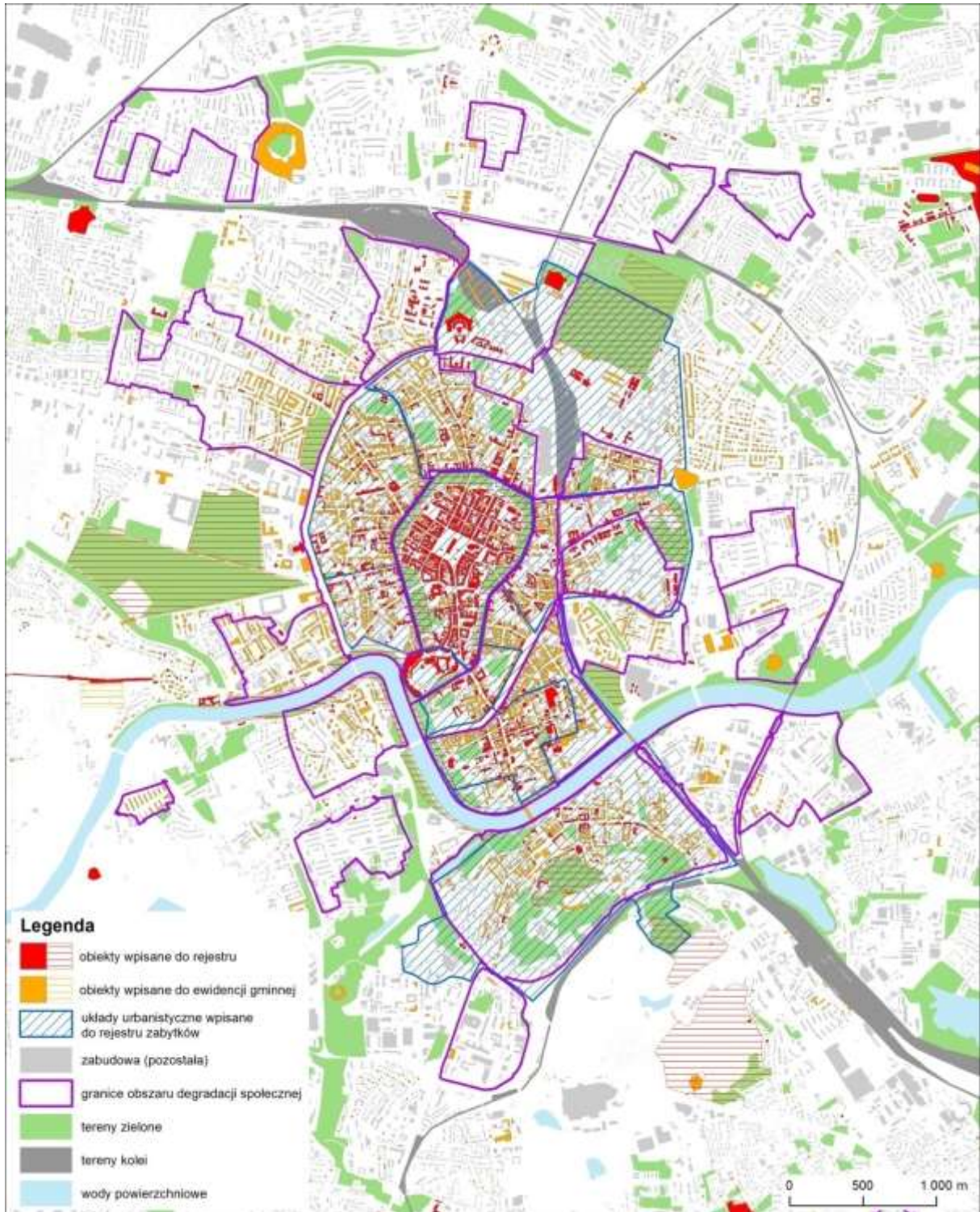
- układ urbanistyczny miasta Krakowa w granicach Plant,
- układ urbanistyczny dawnego miasta Kazimierza ze Stradomiem,
- układ urbanistyczny oraz zespół zabudowy Kazimierza w obrębie, tzw. nowego miasta wraz z historycznymi przedmieściami: Łąką św. Sebastiana, Podbrzeziem oraz Polami Kazimierzowskimi,
- układ urbanistyczny Kleparza,
- układ urbanistyczny dawnego miasta Podgórze,
- układ urbanistyczny Wesołej,
- układ urbanistyczny oraz zespół zabudowy d. III dzielnicy katastralnej miasta Krakowa – „Nowy Świat”,
- układ urbanistyczny oraz zespół zabudowy d. IV dzielnicy katastralnej miasta Krakowa – „Piasek”,
- układ urbanistyczny dzielnicy Nowa Huta.

Należy zauważyć, że wszystkie powyżej wymienione układy urbanistyczne mieszczą się na obszarze zdiagnozowanym jako obszar degradacji społecznej. Historyczny zespół miasta Krakowa, obejmujący Stare Miasto, Wawel, Stradom, Kazimierz, Podgórze, Nowy Świat, Piasek i Wesołą, został uznany za Pomnik Historii zarządzeniem Prezydenta RP z 8 września 1994 r. Ponadto od 1978 r. najcenniejsza historycznie część miasta – Stare

Miasto z Wawelem, Stradom i Kazimierz wpisane są na Listę Dziedzictwa Światowego UNESCO.

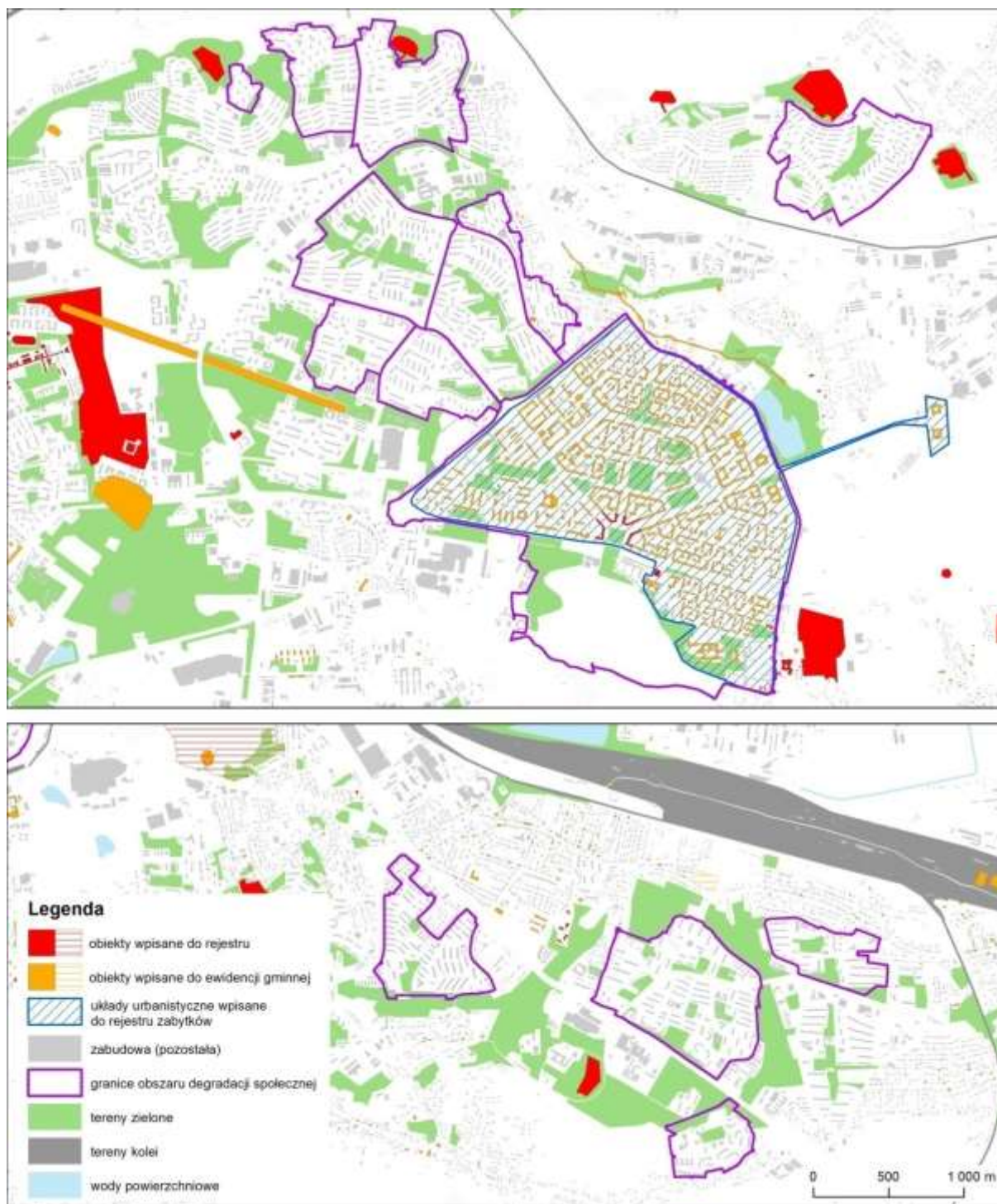
Bardziej szczegółowo przedstawiono rozmieszczenie zabytków w obszarach degradacji społecznej na Ryc. 69 i Ryc. 70. Zwraca uwagę nagromadzenie zabytków wpisanych do rejestru zabytków na Starym Mieście oraz ich znacznie mniejszy udział – w stosunku do ogółu zewidencjonowanych zabytków – w pozostałych obszarach historycznych.

W kontekście rewitalizacji warto zwrócić uwagę na zróżnicowany status obiektów wpisanych do rejestru zabytków oraz chronionych jedynie wpisem do gminnej ewidencji. W tym drugim przypadku, poza słabszą ochroną konserwatorską, oznacza to, że ich właściciele nie mogą ubiegać się o środki przeznaczone na rewaloryzację zabytków (kierowane wyłącznie do obiektów wpisanych do rejestru) – czy to w ramach dotacji gminy Kraków, czy też z programów MKiDN lub środków Narodowego Funduszu Rewaloryzacji Zabytków Krakowa. Brak środków finansowych stanowi największą barierę w przypadku kosztownych prac remontowych w obiektach zabytkowych, zwłaszcza o przeznaczeniu mieszkalnym. Może to stanowić istotną barierę w odnowie takich obszarów, jak Stare Podgórze, „stara” Nowa Huta czy większość dzielnic XIX-wiecznych w śródmieściu Krakowa.



Ryc. 69. Obiekty wpisane do rejestru zabytków i gminnej ewidencji zabytków – śródmieście i Podgórze

Źródło: opracowanie własne na podstawie danych Wydziału Rozwoju Miasta UMK.



Ryc. 70. Obiekty wpisane do rejestru zabytków i gminnej ewidencji zabytków – Nowa Huta oraz Prokocim i Bieżanów

Źródło: opracowanie własne na podstawie danych Wydziału Rozwoju Miasta UMK.

### 3.2.5.3. Obszary koncentracji negatywnych zjawisk w sferze technicznej

Podsumowaniem analizy w sferze technicznej jest Tab. 10, w której zestawiono wskaźniki dotyczące ogrzewania mieszkań oraz – jako wskaźnik wieku zabudowy – oszacowano nagromadzenie obiektów zabytkowych. Za obszary koncentracji negatywnych zjawisk uznano te, które spełniają co najmniej dwa kryteria.

Tab. 10. Obszary kryzysowe w sferze technicznej – podsumowanie

Nazwa jednostki	Obszar koncentracji palenisk na paliwo stałe	Niski odsetek korzystających z MPEC	Znaczna koncentracja obiektów zabytkowych	Liczba kryteriów
29 Listopada-Brogi	nie	47,9	nie	0
Azory	nie	48,6	nie	0
Bieńczyce	nie	100,0	nie	0
Bieńczyce-Południe	nie	97,4	nie	0
Bieńczyce-Zachód	nie	98,2	nie	0
Bieńczyce-Złotej Jesieni	nie	67,9	nie	0
Dębniki	tak	10,2	tak	3
Grzegórzki-Południe	nie	67,6	nie	0
Grzegórzki-Wschód	nie	92,3	nie	0
Kamienna	częściowo	13,0	częściowo	0
Kazimierz	tak	14,0	tak	2
Kleparz-Piasek-Nowy Świat	tak	10,2	tak	3
Kozłówek	nie	86,3	nie	0
Lubelska	tak	33,2	tak	2
Lubicz	tak	7,1	tak	3
Mistrzejowice	nie	100,0	nie	0
Olsza	nie	84,6	nie	0
os. Bohaterów Września	nie	96,4	nie	0
os. Kościuszkowskie	nie	96,6	nie	0
os. Nowy Bieżanów	nie	85,7	nie	0
os. Piastów	nie	89,2	nie	0
os. Podwawelskie	nie	75,9	nie	0
os. Rząka	nie	90,0	nie	0
Półwie Zwierzynieckie	tak	24,5	tak	2
Praska	nie	21,4	tak	1
Prądnicka	częściowo	55,8	nie	0/1
Prokocim	nie	73,4	nie	0
Stara Bonarka	nie	4,3	nie	1
Stara Krowodrza	częściowo	39,3	tak	1/2
Stara Nowa Huta	nie	93,1	tak	1
Stare Grzegórzki	tak	51,7	tak	2
Stare Miasto	tak	7,9	tak	3
Stare Podgórze	tak	12,6	tak	2
Stradom-Wesoła	tak	3,0	tak	3
Wesoła	tak	11,1	tak	2
Wzgórza Krzesławickie	nie	96,6	nie	0
Zabłocie	nie	10,2	nie	1
Zabłocie-Wschód	częściowo	26,7	nie	0/1
<b>KRAKÓW</b>	-	<b>11,0</b>		-

Źródło: opracowanie własne.

## 4. Zasięgi przestrzenne obszarów rewitalizacji, czyli terytoriów najbardziej wymagających wsparcia

Zasięg przestrzenny obszaru rewitalizacji został określony w oparciu o:

- dokumenty strategiczne Gminy opisane w rozdziale: „Opis powiązań Programu z dokumentami strategicznymi i planistycznymi gminy”,
- diagnozę i identyfikację potrzeb rewitalizacyjnych, terytoriów najbardziej wymagających wsparcia przedstawioną w rozdziale: „Diagnoza czynników i zjawisk kryzysowych oraz skala i charakter potrzeb rewitalizacyjnych”.

### 4.1. Obszary zdegradowane

Zgodnie z ustawą o rewitalizacji i wytycznymi Ministra Rozwoju, aby **uznać daną część miasta za obszar zdegradowany, musi ona charakteryzować się koncentracją negatywnych zjawisk społecznych**, w szczególności bezrobocia, ubóstwa, przestępczości, niskiego poziomu edukacji lub kapitału społecznego, niewystarczającego poziomu uczestnictwa w życiu publicznym i kulturalnym. Ponadto obszar zdegradowany musi cechować się występowaniem negatywnych zjawisk dodatkowo w co najmniej jednej ze sfer: gospodarczej, środowiskowej, przestrzenno-funkcjonalnej lub technicznej.

W pierwszej części diagnozy wyznaczono obszary degradacji społecznej charakteryzujące się koncentracją negatywnych zjawisk społecznych, w skład których wchodzi 38 jednostek (Ryc. 28, Ryc. 29). W dalszej części opracowania przeprowadzono analizę zjawisk w sferze gospodarczej, środowiskowej, przestrzenno-funkcjonalnej i technicznej (zob. Tab. 3, Tab. 5, Tab. 6, Tab. 7, Tab. 10). Potwierdziła ona, że większość obszarów, w których występują negatywne zjawiska społeczne, spełnia kryteria uznania ich za obszary zdegradowane – tj. występuje w nich koncentracja zjawisk kryzysowych w co najmniej jednej pozostałej sferze. Jedynie trzy spośród jednostek (29 Listopada-Brogi, Grzegórzki-Wschód, Olsza), nie spełniają żadnego z kryteriów degradacji (poza społeczną) i zostały wyłączone z obszaru zdegradowanego<sup>34</sup>.

Wyznaczony obszar zdegradowany obejmuje łącznie 2098 ha powierzchni (6,4% powierzchni miasta) i zamieszkiwany jest przez 267, 7 tys. osób<sup>35</sup> (38% mieszkańców Krakowa).

Zestawienie jednostek wchodzących w skład obszaru zdegradowanego i kryteriów ich wyznaczenia zostało zaprezentowane w Tab. 11. Granice obszarów zdegradowanych przedstawiono na Ryc. 71 i Ryc. 72.

<sup>34</sup> Szczegółowy opis uwarunkowań i metodologii zawarto w rozdziale „3.1. Metoda delimitacji obszaru zdegradowanego i obszaru rewitalizacji”.

<sup>35</sup> Osoby zameldowane.

Tab. 11. Obszar zdegradowany i jednostki wchodzące w jego skład – kryteria wyznaczenia oraz podstawowe parametry

Nazwa jednostki	Sfera – czy obszar spełnia kryterium					Obszar zdegradowany	Powierzchnia [ha]	Ludność
	społeczna	gospodarcza	środowiskowa	prze-strzenno-funkcyjna	techniczna			
<b>Obszary zdegradowane – spełniające kryteria</b>								
Azory	tak	tak	nie	nie	nie	tak	51,4	13 572
Bieńczyce	tak	tak	nie	nie	nie	tak	58,3	14 716
Bieńczyce-Południe	tak	nie	nie	tak	nie	tak	31,0	7159
Bieńczyce-Zachód	tak	tak	nie	nie	nie	tak	63,9	14 249
Bieńczyce-Złotej Jesieni	tak	tak	nie	tak	nie	tak	19,5	2120
Dębniki	tak	nie	nie	tak	tak	tak	42,5	3234
Grzegórzki-Południe	tak	nie	nie	tak	nie	tak	39,3	2884
Kamienna	tak	nie	nie	tak	nie	tak	73,8	865
Kazimierz	tak	nie	nie	tak	tak	tak	82,3	10 039
Kleparz-Piaszek-Nowy Świat	tak	nie	nie	tak	tak	tak	166,9	16 276
Kozłówek	tak	tak	nie	tak	nie	tak	39,4	11 569
Lubelska	tak	nie	nie	tak	tak	tak	42,2	4367
Lubicz	tak	nie	nie	tak	tak	tak	18,5	2181
Mistrzejowice	tak	tak	nie	tak	nie	tak	4,8	917
os. Bohaterów Września	tak	tak	nie	nie	nie	tak	30,9	8049
os. Kościuszkowskie	tak	nie	nie	tak	nie	tak	28,0	6401
os. Nowy Bieżanów	tak	tak	nie	tak	nie	tak	25,1	4621
os. Piastów	tak	tak	nie	nie	nie	tak	50,2	12 545
Os. Podwawelskie	tak	nie	nie	tak	nie	tak	31,5	6985
os. Rżąka	tak	nie	nie	tak	nie	tak	20,4	3124
Półwie Zwierzynieckie	tak	nie	nie	nie	tak	tak	36,3	5672
Praska	tak	tak	nie	tak	nie	tak	6,2	949
Prądnicka	tak	nie	nie	tak	tak	tak	12,2	2408
Prokocim	tak	tak	nie	nie	nie	tak	74,8	15 180
Stara Bonarka	tak	nie	nie	tak	nie	tak	33,0	289
Stara Krowodrza	tak	nie	nie	nie	tak	tak	93,3	15 422
Stara Nowa Huta	tak	tak	nie	nie	nie	tak	399,3	47 317
Stare Grzegórzki	tak	nie	nie	tak	tak	tak	33,3	3920
Stare Miasto	tak	nie	nie	tak	tak	tak	95,3	3381
Stare Podgórze	tak	nie	nie	tak	tak	tak	156,8	10 831
Stradom-Wesoła	tak	nie	nie	tak	tak	tak	57,2	5075
Wesoła	tak	nie	nie	tak	tak	tak	35,2	1298
Wzgórza Krzesła-	tak	tak	nie	nie	nie	tak	55,8	9284



Nazwa jednostki	Sfera – czy obszar spełnia kryterium					Obszar	Po-	Ludność
wickie								
Zabłocie	tak	nie	nie	tak	nie	tak	46,4	382
Zabłocie-Wschód	tak	nie	nie	tak	tak	tak	42,8	409
<b>ŁĄCZNIE OBSZARY ZDEGRADOWANE</b>							<b>2098,0</b>	<b>267 690</b>
<b>Obszary nie spełniające kryteriów (koncentracja wyłącznie zjawisk społecznych)</b>								
29 Listopada-Brogi	tak	nie	nie	nie	nie	<b>nie</b>	-	-
Grzegórzki-Wschód	tak	nie	nie	nie	nie	<b>nie</b>	-	-
Olsza	tak	nie	nie	nie	nie	<b>nie</b>	-	-

Źródło: opracowanie własne.

## 4.2. Obszary rewitalizacji

Zgodnie z ustawą o rewitalizacji i wytycznymi Ministra Rozwoju **część lub całość obszaru zdegradowanego cechująca się szczególną koncentracją negatywnych zjawisk, na którym, z uwagi na istotne znaczenie dla rozwoju lokalnego, zamierza się prowadzić rewitalizację, określa się obszarem rewitalizacji.**

Obszar rewitalizacji musi zatem mieścić się w granicach obszaru zdegradowanego, nie musi jednak obejmować go w całości. Obszar rewitalizacji może być podzielony na podobszary, w tym nieposiadające wspólnych granic, lecz **nie może obejmować więcej niż 20% powierzchni gminy oraz w jego granicach nie może mieszkać więcej niż 30% mieszkańców gminy.**

Ograniczono także możliwość włączania do obszaru rewitalizacji terenów niezamieszkałych, cechujących się koncentracją problemów w sferze przestrzennej (w tym poprzemysłowych) wyłącznie do przypadku, gdy przewidziane dla nich działania są ściśle powiązane z celami rewitalizacji dla danego obszaru rewitalizacji.

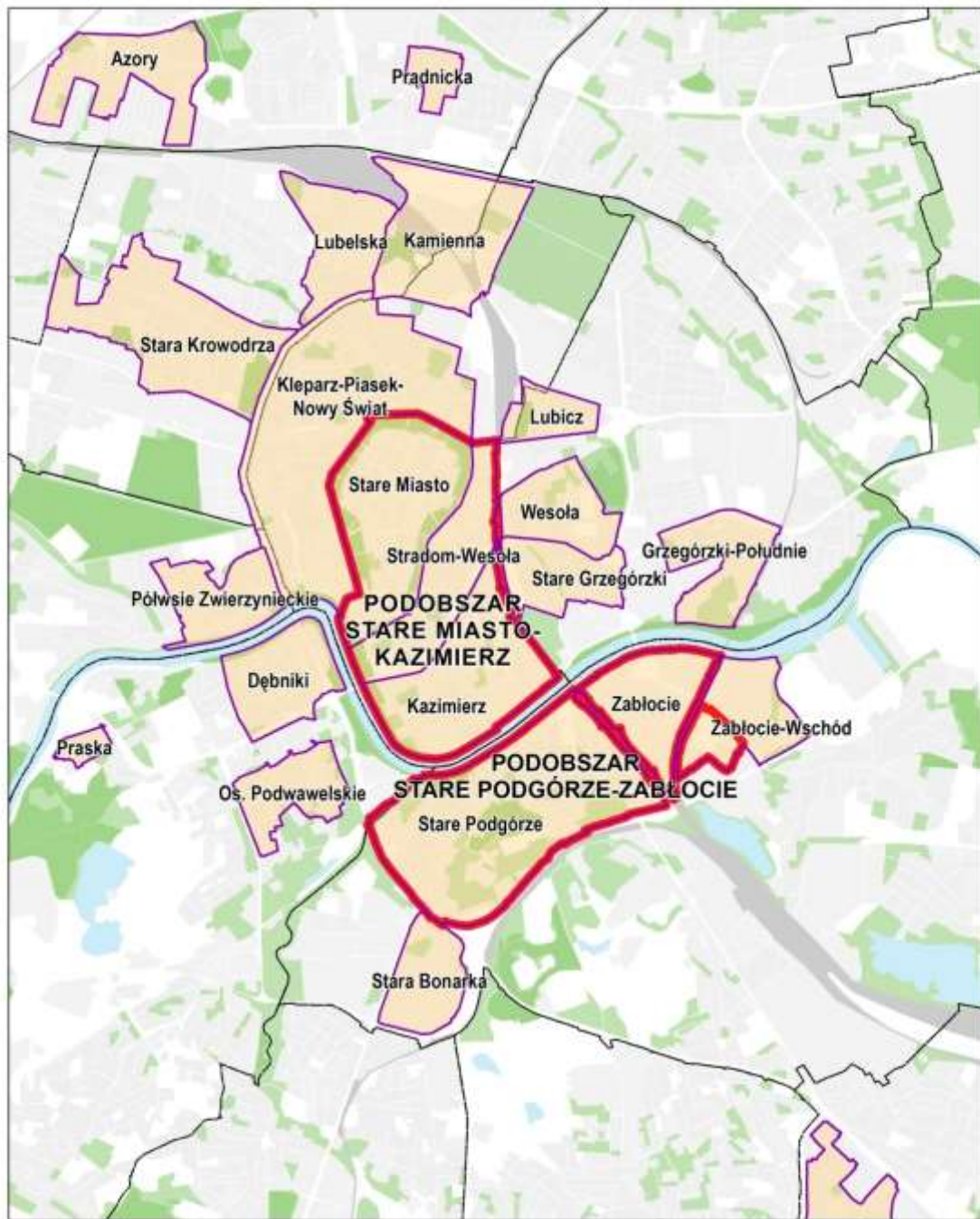
Kierując się skalą potrzeb rewitalizacyjnych, rangą obszaru w strukturze miasta, a także koniecznością zachowania ciągłości rozpoczętych działań, wyznaczono trzy podobszary rewitalizacji. Przyjęto zasadę, że podobszary obejmują całe jednostki (lub grupy jednostek), które zostały włączone do obszaru zdegradowanego (Tab. 11). Wyjątek stanowi podobszar Stare Podgórze-Zabłocie, do którego po konsultacjach społecznych włączono mieszkalną część jednostki Zabłocie-Wschód (wyłączono obszary produkcyjne w tej jednostce).

Parametry obszaru rewitalizacji i tworzących go podobszarów zestawiono w Tab. 12. Położenie obszarów rewitalizacji i ich granice przedstawiono na Ryc. 71 i Ryc. 72. Szczegółowy przebieg granic obszarów rewitalizacji został przedstawiony na mapach stanowiących załącznik do niniejszego programu.

Tab. 12. Obszar rewitalizacji

Obszar	Powierzchnia		Ludność	
	[ha]	gmina = 100 [%]	osób	gmina = 100 [%]
<b>Obszar rewitalizacji, w tym:</b>	<b>849,8</b>	<b>2,6</b>	<b>77 360</b>	<b>11,0</b>
<b>podobszar Stare Miasto-Kazimierz</b>	234,8	0,7	18 495	2,6
<b>podobszar Stare Podgórze-Zabłocie</b>	215,7	0,7	11 548	1,6
<b>podobszar „Stara” Nowa Huta</b>	399,3	1,2	47 317	6,7

Źródło: opracowanie własne.



**Legenda**

**Obszar rewitalizacji**



Granica obszaru

PODOBSZAR STARE MIASTO-KAZIMIERZ  
PODOBSZAR STARE PODGÓRZE-ZABŁOCIE

Obszary rewitalizacji

**Obszar zdegradowany**

Zasięg obszaru

Granice jednostek wchodzących w skład obszaru zdegradowanego

Stare Miasto Jednostki obszaru zdegradowanego

**użytkowanie terenu**

Tereny zabudowane

Tereny kolei

Wody powierzchniowe

Tereny zielone

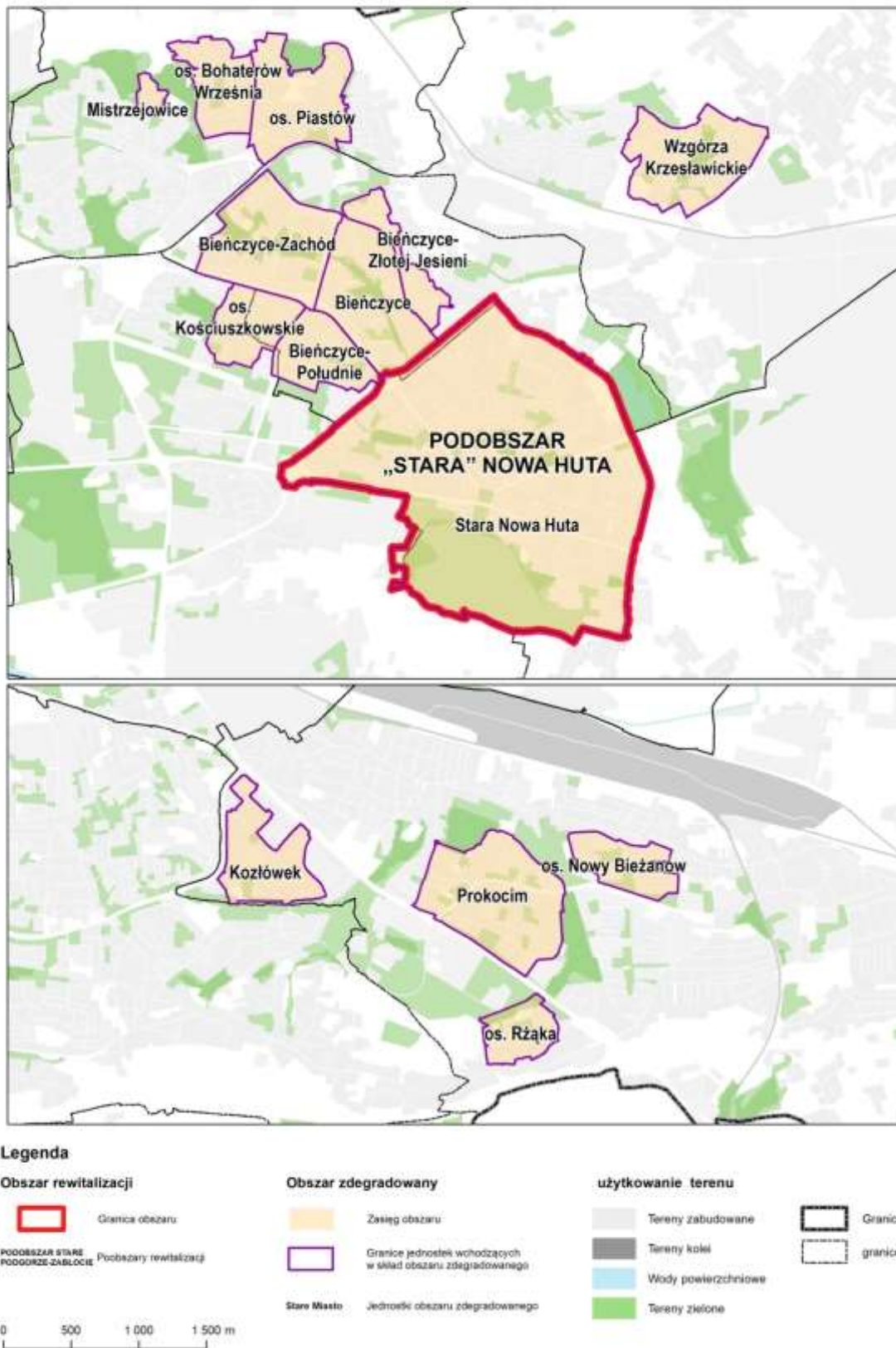
Granica miasta

granice dzielnic



**Ryc. 71. Obszar zdegradowany i obszar rewitalizacji – śródmieście i Podgórze**

Źródło: opracowanie własne, dane dotyczące użytkowania terenu: Urban Atlas, EEA.



Ryc. 72. Obszar zdegradowany i obszar rewitalizacji – Nowa Huta oraz Bieżanów i Prokocim

Źródło: opracowanie własne, dane dotyczące użytkowania terenu: Urban Atlas, EEA.

## 5. Pogłębiona diagnoza obszaru rewitalizacji

### 5.1. Podobszar Stare Miasto-Kazimierz

Podobszar obejmuje Stare Miasto (wraz z Plantami i przestrzenią I obwodnicy), Kazimierz, Stradom oraz część Wesolej – do linii kolejowej. Łączna powierzchnia obszaru wynosi 235 ha, zamieszkiwany jest przez 18,5 tys. stałych mieszkańców. Śródmieście jest obszarem znacznej koncentracji problemów społecznych, takich jak bezrobocie, ubóstwo i przestępczość, a także obszarem szybko wyludniającym się. Ponadto na obszarze śródmieścia widoczne są problemy ekologiczne, jak np. znaczna liczba palenisk na paliwo stałe czy koncentracja ruchu samochodowego. Występuje tu także deficyt terenów zielonych oraz podstawowych usług dla mieszkańców.

#### 5.1.1. Uwarunkowania społeczno-gospodarcze

Na potrzebę rewitalizacji terenu Starego Miasta-Kazimierza wskazują zarówno dane ilościowe, jak i wyniki konsultacji społecznych. W poniższych tabelach zestawiono podstawowe wymierne wskaźniki ukazujące podobszar na tle miasta Krakowa i pozostałych podobszarów rewitalizacji. Podobszar charakteryzuje się wyższym niż średnia dla miasta poziomem bezrobocia (stopa 5,06 wobec 4,75 dla miasta), skalą pomocy społecznej (przy zamieszkiwaniu go przez 3% ludności miasta z pomocy społecznej w podobszarze korzysta 5% zameldowanych krakowian). Jednocześnie ze względu na funkcję pełnioną w skali Krakowa, regionu i Polski jest siedzibą wielu przedsiębiorstw, charakteryzując się wysoką aktywnością gospodarczą mierzoną liczbą przedsiębiorstw ulokowanych na jego terenie (blisko trzykrotnie wyższy wskaźnik liczby podmiotów gospodarczych na 1000 mieszkańców w porównaniu do ogółu Krakowa).

Tab. 13. Ludność podobszaru Stare Miasto-Kazimierz na tle pozostałych podobszarów i miasta

Obszar miasta	Osoby zameldowane na stałe			Powierzchnia obszaru w ha	Gęstość zaludnienia liczba osób/ha
	liczba ogółem	kobiety	mężczyźni		
<b>podobszar Stare Miasto-Kazimierz</b>	<b>18 495</b>	<b>9903</b>	<b>8592</b>	<b>236,05</b>	<b>78,4</b>
podobszar Stara Nowa Huta	47 317	25 983	21 334	399,80	118,4
podobszar Stare Podgórze-Zabłocie	11 548	6256	5292	215,753	53,5
Miasto Kraków	704 209	379 284	324 925	32 685	21,5
<b>Procent ogółu dla Krakowa</b>					
<b>podobszar Stare Miasto-Kazimierz</b>	<b>3%</b>	<b>3%</b>	<b>3%</b>	<b>0,7%</b>	
podobszar Stara Nowa Huta	7%	7%	7%	1,2%	
podobszar Stare Podgórze-Zabłocie	2%	2%	2%	0,7%	

Źródło: opracowanie własne.

Konsultacje społeczne prowadzone od 2013 r. potwierdzają, że ten najatrakcyjniejszy turystycznie i kulturowo obszar wyludnia się i staje się nieatrakcyjny dla mieszkańców jako miejsce do zamieszkania (szczególnie dla rodzin). Ludność podobszaru starzeje się, a lokale mieszkalne coraz częściej przekształcane są w lokale komercyjne przeznaczone do prowadzenia działalności gospodarczej (biura, usługi, gastronomia, hotelarstwo). Główne potrzeby podobszaru wiążą się ze zjawiskiem wyludniania się, którego przyczyną jest brak przestrzeni i usług kierowanych do mieszkańców oraz gentryfikacja.

Problemem według mieszkańców jest to, że Miasto dba o zabytki, dokonuje się rewitalizacji przestrzeni publicznej (np. usunięcie parkingu z Placu Szczepańskiego), jednak ścisłe centrum, jak i okoliczne dzielnice stają się miejscem pozbawionym takiej funkcji publicznej, z której mogą korzystać mieszkańcy, zwłaszcza ci biedniejsi. Procesy rewitalizacyjne zachodzą tutaj tak żywo i szybko, że pojawia się negatywne zjawisko wypychania mieszkańców. Jak wskazywano w raporcie z konsultacji z grudnia 2013 r., ta część Krakowa „staje się »produktem«, systematycznie tracąc lokatorów”. Klasa średnia jest wypychana poza miasto lub do odległych dzielnic, co wiąże się z częstszym korzystaniem z samochodu. Zwiększony ruch samochodowy i brak możliwości parkowania w centrum powodują, że takie rodziny przenoszą miejsca swoich zakupów i innych aktywności tam, gdzie mogą dojechać samochodem. W konsekwencji – coraz rzadziej pojawiają się w centrum.

Warto zacytować kilka wypowiedzi, które pojawiły się w ramach konsultacji społecznych i są reprezentatywne dla oceny potrzeb podobszaru:

*„Mieszkańcy nie widzą oferty dla siebie, sami często opuszczają obszar, nie znajdując wsparcia w działaniu władz miasta. Ceny usług idą w górę, zwiększa się hałas, pojawia się zatłoczenie, nowe inwestycje budowlane zajmują często tereny zielone, miasto staje się coraz mniej przyjazne dla rdzennych mieszkańców, traci swoje podstawowe funkcje miejskie. Miasto staje się konsumpcyjne, zatem coraz mniej ciekawe dla mieszkańców”.*

*„Praca jest, ale właśnie taka dla nisko wykwalifikowanych, dla studentów. Praca jest, ale jest to praca nisko przetworzona, niskopłatna, najczęściej też na umowę śmieciową”.*

**Tab. 14. Skala problemów społecznych w podobszarze Stare Miasto-Kazimierz na tle pozostałych podobszarów i miasta**

Obszar miasta	Klienci MOPS		Bezrobotni					Liczba ludności
	ogółem	niepełnosprawni	liczba bezrobotnych	liczba zawodowców	stopa bezrobocia	ko-biety	mężczyźni	
podobszar Stare Miasto-Kazimierz	1558	648	551	10 900	5,06	259	292	18 495
podobszar Stara Nowa Huta	3548	161	1620	27 733	5,84	797	823	47 317
podobszar Stare Podgórze-Zabłocie	879	407	402	6 928	5,80	210	192	11 548
Miasto Kraków	32 155	13 472	19 374	40 7920	4,75	9708	9666	704 209
<b>Procent ogółu dla Krakowa</b>								
podobszar Stare Miasto - Kazimierz	5%	5%	3%	3%	-	3%	3%	3%
podobszar Stara Nowa Huta	11%	1%	8%	7%	-	8%	9%	7%
podobszar Stare Podgórze-Zabłocie	3%	3%	2%	2%	-	2%	2%	2%

Źródło: opracowanie własne.

Tab. 15. Liczba przedsiębiorstw według klas wielkości w podobszarze Stare Miasto-Kazimierz na tle pozostałych podobszarów i miasta

Obszar miasta	Liczba firm według liczby zatrudnionych					Liczba firm razem	Liczba ludności
	<9	10-49	50-249	250-999	>1000		
<b>podobszar Stare Miasto-Kazimierz</b>	<b>9063</b>	<b>479</b>	<b>71</b>	<b>14</b>	<b>4</b>	<b>9631</b>	<b>18 495</b>
podobszar Stara Nowa Huta	5090	149	41	4	0	5284	47 317
podobszar Stare Podgórze-Zabłocie	4376	194	28	7	1	4606	11 548
Miasto Kraków	123 749	4870	910	155	40	129 724	704 209
<b>Procent ogółu dla Krakowa</b>							
<b>podobszar Stare Miasto- Kazimierz</b>	<b>7%</b>	<b>10%</b>	<b>8%</b>	<b>9%</b>	<b>10%</b>	<b>7%</b>	<b>3%</b>
podobszar Stara Nowa Huta	4%	3%	5%	3%	0%	4%	7%
podobszar Stare Podgórze-Zabłocie	4%	4%	3%	5%	3%	4%	2%

Źródło: opracowanie własne.

## 5.1.2. Sfera funkcjonalno-przestrzenna, środowiskowa i techniczna

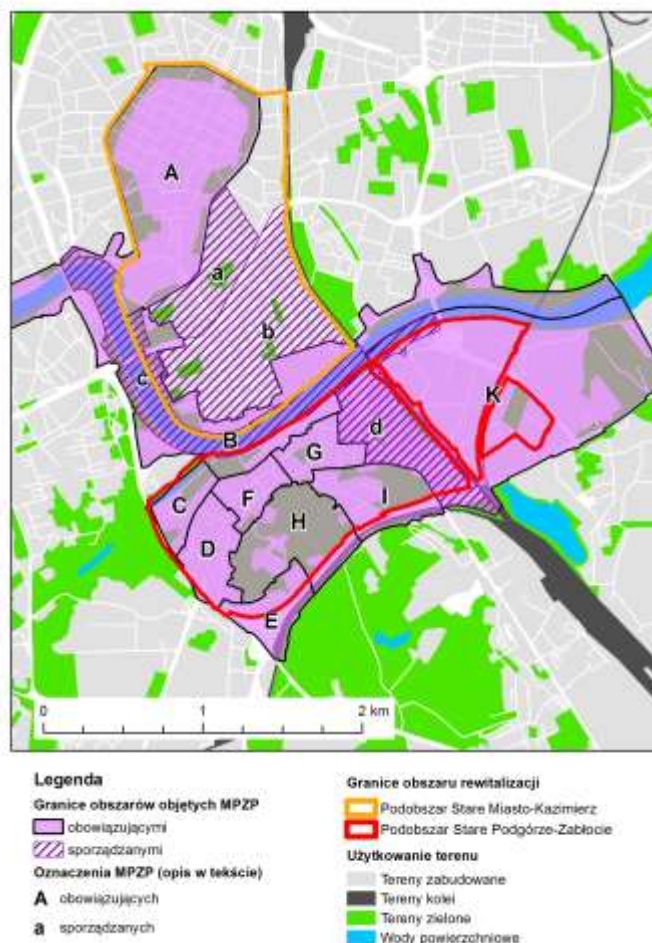
### 5.1.2.1. Sytuacja planistyczna w podobszarze

Istniejące i projektowane rozwiązania planistyczne pozwalają na realizację działań określonych w MPRK. Na terenie podobszaru Stare Miasto-Kazimierz sytuacja planistyczna obejmuje następujące obowiązujące i opracowywane plany miejscowego zagospodarowania przestrzennego:

Tab. 16. Miejscowe plany zagospodarowania przestrzennego w podobszarze Stare Miasto-Kazimierz

Dokument planistyczny	Status	Oznaczenie na mapie	Stan prawny
MPZP obszaru Stare Miasto	obowiązujący	A	Uchwała nr XII/131/11 Rady Miasta Krakowa z dnia 13 kwietnia 2011 r.
MPZP obszaru Stradom	sporządzany	a	MPZP po wyłożeniu publicznym (do 27 września 2016 r.)
MPZP obszaru Kazimierz	sporządzany	b	MPZP po rozpatrzeniu uwag do planu przez Prezydenta Miasta (Zarządzenie nr 1952/2016 Prezydenta Miasta Krakowa z dnia 22 lipca 2016 r.)
MPZP obszaru Bulwary Wisły II	sporządzany	c	MPZP po etapie składania wniosków do planu (termin upłynął 10 maja 2016 r.)

Źródło: opracowanie własne na podstawie danych UMK.



Ryc. 73. Miejscowe plany zagospodarowania przestrzennego w podobszarze Stare Miasto-Kazimierz oraz Stare Podgórze-Zabłocie

Źródło: opracowanie własne.

#### 5.1.2.2. Diagnoza przestrzenno-funkcjonalna podobszaru, struktura urbanistyczna, problemy środowiskowe i techniczne

Podobszar obejmuje część Krakowa, na której zlokalizowane są najcenniejsze zasoby dziedzictwa kulturowego Krakowa, z Wawelem i Starym Miastem na czele. Obszar ten został w 1978 r. wpisany na Listę Światowego Dziedzictwa Kulturowego i Naturalnego UNESCO oraz na mocy Rozporządzenia Prezydenta RP z 1994 r. stanowi pomnik historii pod nazwą „Historyczny zespół miasta”. Rada Miasta Krakowa na mocy Uchwały nr CXV/1547/10 z dnia 3 listopada 2010 r. ustanowiła na tym obszarze Park Kulturowy Stare Miasto, powołany w celu zachowania i kształtowania kulturowego i historycznego charakteru występujących na jego terenie przestrzeni publicznych.

W Studium uwarunkowań i kierunków zagospodarowania przestrzennego Miasta Krakowa wyznaczono strefy „Ochrona sylwety i krajobrazu miasta” oraz „Ochrona dziedzictwa kulturowego”. Nieomal cały obszar rewitalizacji leży w strefie ochrony archeologicznej. Większość terenu objęta jest strefą ochrony konserwatorskiej.



#### 5.1.2.2.1. Stare Miasto

Historyczne centrum Krakowa pełni rolę centrum ogólnomiejskiego o różnorodnych funkcjach: administracyjnej, handlowej, usługowej, mieszkaniowej, naukowej, kulturalnej i turystycznej, skupiając na swym obszarze siedziby wielu istotnych dla rangi miasta instytucji, jak szkoły wyższe, muzea, kościoły, administracja samorządowa, banki.

Stare Miasto otaczają Planty – pas zieleni definiujący wyraźnie ten obszar w strukturze miejskiej, tworzący doskonałą oprawę historycznej zabudowy, pełniący zarazem rolę środowiskową jako „płuca” Starego Miasta i strefa izolacji akustycznej od obwodowej komunikacji. Planty są ulubionym miejscem spacerów mieszkańców i turystów, jednak z uwagi na zbyt małe nakłady na pielęgnację w ostatnich latach standard tego terenu zieleni znacznie się obniżył. W strukturze Starego Miasta dominuje historyczna zabudowa kwartałowa z wewnętrznymi podwórzami, o zwartym charakterze, z niewielkimi jedynie lukami. Substancja budowlana znajduje się przeważnie w dobrym stanie oraz jest sukcesywnie remontowana i odnawiana.

W ramach Lokalnego Programu Rewitalizacji „Starego Miasta” przeprowadzono modernizacje konserwatorskie flagowych zabytków miasta, jak Sukiennice, Barbakan, dokonano rewitalizacji najstarszej części historycznego kampusu UJ. Ścisłą zabudowę uzupełniono niewielkim, acz o wysokich walorach estetycznych, pawilonem „Wyspiański 2000”. Pod Rynkiem Głównym i Sukiennicami wybudowano unikatowe w skali światowej Muzeum Podziemia Rynku – oddział Muzeum Historycznego w Krakowie. Jednym z istotniejszych zrealizowanych projektów poprawiających jakość przestrzeni publicznej było uporządkowanie otoczenia Wawelu: budowa Centrum Obsługi Ruchu Turystycznego w rejonie ul. Powiśle wraz z uporządkowaniem parkingu. W ramach partnerstwa publiczno-prywatnego w pobliżu Wawelu wybudowano także parking podziemny Plac Na Groblach, oferujący 600 miejsc postojowych, które miałyby częściowo zaspokoić wciąż niewystarczającą ilość miejsc parkingowych dla mieszkańców i turystów.

Ulice i place w obrębie Starego Miasta objęte zostały gruntowną modernizacją, która uwzględniała w pierwszej kolejności wymagania ruchu pieszych oraz potrzeby osób niepełnosprawnych. Dostęp do komunikacji miejskiej jest dobry. W ramach Lokalnego Programu Rewitalizacji „Starego Miasta” dokonano rewitalizacji i zmieniono wystrój ulic generujących największy ruch turystyczny, m.in. ul. Grodzkiej, Szczepańskiej, Franciszkańskiej i Dominikańskiej. W 2010 r. ukończono generalną przebudowę Placu Szczepańskiego, który wcześniej pełnił rolę parkingu, a obecnie jest popularnym miejscem spotkań, spacerów mieszkańców i turystów.

Obszar Starego Miasta objęty jest Parkiem Kulturowym Stare Miasto, stanowiącym plan o charakterze ochronnym, którego celem jest zachowanie wyjątkowych wartości historycznych, kulturowych, urbanistycznych i kompozycyjnych, decydujących o wizerunku miasta.

#### 5.1.2.2.2. Stradom i Wesoła

Wokół Plant znajdują się jednostki urbanistyczne z historyczną zabudową. W tej części śródmieścia przeważają funkcje mieszkaniowa i usługowo-handlowa oraz zlokalizowane są obiekty użyteczności publicznej takie jak szkoły wyższe, placówki oświatowe, muzea, teatry i szpitale. Przeważa zabudowa kwartałowa z wnętrzami podwórzowymi. Tę zwartą historyczną strukturę zakłócają często luki w zabudowie. Pomiedzy ul. Lubicz

i Grzegórzecką znajduje się zespół klinik szpitala uniwersyteckiego Collegium Medicum UJ, którego niewielki fragment leży w granicach obszaru rewitalizacji. W najbliższym czasie będzie on ulegał przekształceniom ze względu na trwającą budowę nowego szpitala w Prokocimiu i przeniesienie części klinik.

Na terenie całego opisywanego podobszaru rozsiane są punkty działalności gospodarczej oraz ważne obiekty publiczne powstałe w różnych okresach kształtowania się zabudowy miejskiej. Większość budynków znajduje się w złym stanie technicznym. Także przestrzenie publiczne wykazują oznaki degradacji i zaniedbania.

Strukturę przestrzeni publicznej tej części podobszaru tworzy sieć ulic głównych i ulic bocznych. Ulice główne, wzdłuż których przeważnie przebiegają linie tramwajowe, są przeciążone, mimo sporych inwestycji w modernizację szlaków komunikacyjnych znajdujących się na tym obszarze. Ulice boczne, obsługujące rejony mieszkaniowe oraz place miejskie, zapełnione są zaś parkującymi samochodami. Ta część podobszaru posiada dobrą obsługę komunikacją miejską, dzięki gęstej sieci linii tramwajowych i autobusowych oraz licznym przystankom.

#### **5.1.2.2.3. Kazimierz**

W południowo-wschodniej części podobszaru leży Kazimierz – dzielnica o bogatych tradycjach kulturowych i istotnym znaczeniu dla miasta zarówno ze względu na swoją historię, jak i położenie pomiędzy Starym Miastem i Wisłą. Kazimierz uważany jest za obszar, w którym można zaobserwować jedne z największych i najszybciej postępujących zmian. Stał się on miejscem bardzo modnym, przyciągającym turystów i inwestorów. Modnym nie tylko ze względu na swój specyficzny charakter związany z kulturą żydowską, lecz również na położenie blisko centrum. Kazimierz określany jest jako miejsce „modne”, „artystyczne”, przesycone kawiarniami i galeriami. Rozwój funkcji turystycznych, gastronomicznych, rozrywkowych oraz nowych, luksusowych inwestycji mieszkalnych powoduje jednak także konflikty z lokalną społecznością.

Kazimierz zachował lokacyjny układ urbanistyczny, silnie jednak przekształcony w XVIII–XX w. (m.in. przekształcenie i zabudowa części d. Rynku Kazimierza). Widoczny jest tu historyczny układ zabudowy i architektura charakterystyczne dla dzielnicy żydowskiej. Materialne świadectwa kultury żydowskiej, w tym bożnice i cmentarz Remuh, stanowią także niewątpliwą i unikatową atrakcję dla wyznawców religii mojżeszowej i turystów z całego świata. Dominuje tu zabudowa historyczna, gdzieniegdzie zakłócona przez mniej wartościowe elementy współczesne. Większość obiektów jest w średnim i złym stanie technicznym. Renowacja kamienic często obejmuje tylko odświeżenie elewacji, natomiast podwórka i wnętrza pozostają zaniedbane i niezagospodarowane. Oprócz funkcji mieszkaniowej i handlowej (handel detaliczny), szczególną rolę pełnią liczne placówki związane z obsługą turystyki, w tym hotele i punkty gastronomiczne, których działalność niejednokrotnie stanowi znaczną uciążliwość dla mieszkańców. Strukturę przestrzeni publicznej współtworzą: ulice główne, wzdłuż których biegną linie tramwajowe, ulice boczne umożliwiające dostęp do kwartałów mieszkaniowych Kazimierza oraz place i zieleń miejska.

W 2009 r. ukończono ważną inwestycję w zakresie komunikacji, jaką była przebudowa ul. św. Wawrzyńca. Wymieniono wówczas nawierzchnię ulicy i chodników, przebudowano torowisko tramwajowe i częściowo ograniczono samochodom możliwość parkowania na chodnikach, co sprzyja intensywnemu ruchowi pieszemu, który generuje cen-

trum kulturowe. Na pozostałym terenie obszaru przestrzeń uliczna pozostaje niewłaściwie zorganizowana, co skutkuje jej przeciążeniem oraz zajmowaniem chodników przez parkujące samochody. W zakresie zieleni miejskiej dokonano częściowej rewitalizacji i uporządkowania skwerów miejskich przy ul. św. Sebastiana i ul. Brzozowej. Jednak wymagają one dalszej rewaloryzacji, podobnie jak zieleń w pasach drogowych. Zdecydowanie najlepiej utrzymanymi terenami zielonymi są Bulwary Wiślane oraz zieleń wysoka, klomby i skwery w otoczeniu licznych kościołów i klasztorów. Zieleń w kwartałach zabudowy mieszkaniowej jest przeważnie zaniedbana i wymaga odpowiedniego zagospodarowania. Dostęp do połączeń komunikacji miejskiej tramwajowej i autobusowej jest zadowalający.

W drugiej połowie XIX w. w południowo-wschodniej części Kazimierza powstał kwartał przemysłowy, w którym zlokalizowano zakłady spółki gazowej, tramwajowej i elektrycznej. Obecnie zajezdnia tramwajowa przy ul. św. Wawrzyńca jest cennym pod względem estetycznym i historycznym zabytkiem architektury przemysłowej, unikalnym w skali kraju przykładem historycznego zespołu służącego komunikacji miejskiej. Większość zabytkowego zespołu Zajezdni św. Wawrzyńca zajmuje obecnie Muzeum Inżynierii Miejskiej. Obszar ten objęty został projektem rewitalizacji „Kwartał św. Wawrzyńca – budowa centrum kulturowego na krakowskim Kazimierzu” współfinansowanym ze środków Unii Europejskiej. W ramach jego realizacji przebudowano oraz dokonano remontu konserwatorskiego części zabudowy Muzeum Inżynierii Miejskiej, zrewaloryzowano dziedzińce i place, a także stworzono wnętrza urbanistyczne generujące ruch pieszy.

Najważniejszym katolickim zespołem sakralnym Kazimierza jest Skałka wraz z kościołem św. Michała Archanioła i św. Stanisława, miejsce, gdzie wedle tradycji zginął męczeńską śmiercią w 1079 r. św. Stanisław. Obiekt ten stanowi także miejsce pochówku znamienitych osobistości w historii Polski. Planowano rozbudowę i nadanie Skałce statusu „panteonu narodowego”, jednak wycofano się z tego pomysłu.

Najistotniejszą inwestycją ostatnich lat (2008–2010) była budowa niezwykle popularnej i lubianej obecnie przez mieszkańców i turystów pieszo-rowerowej „kładki Bernatka” łączącej obszar Kazimierza z Podgórzem. Kładka wpłynęła na intensyfikację ruchu i połączenie dwóch obszarów znajdujących się po przeciwległych stronach Wisły, które stały się bardziej atrakcyjne dla turystyki i rekreacji. Budowa kładki zwiększyła również wykorzystanie walorów Wisły oraz jej bulwarów.

Klimat dzielnicy indukuje zarówno spontaniczne, jak i zorganizowane działania artystyczne. Wyrazem tego może być akcja przeprowadzona latem 2013 r., w wyniku której powstały dwa wyjątkowe murale. Jeden z nich, autorstwa Pila Peledy, zdobi szpetną i zrujnowaną ścianę szczytową kamienicy przy ul. św. Wawrzyńca, drugi zaś powstał na ścianie muzeum Galicja i jest widoczny z ul. Dajwór.

### 5.1.3. Analiza potrzeb i problemów podobszaru – wnioski ze spotkań warsztatowych z roku 2016<sup>36</sup>

Mieszkańcy podobszaru dostrzegają wiele potencjałów, ale i potrzebę znaczących interwencji rewitalizacyjnych. Szczególnie aktywni są mieszkańcy Kazimierza, którzy dominowali w trakcie konsultacji społecznych. Stawia to przed zarządcą programu wyzwanie uaktywnienia społeczności lokalnej Starego Miasta i aktywnego włączenia różnych grup interesariuszy z tego terenu (w tym mieszkańców z grup marginalizowanych).

W toku spotkania warsztatowego zidentyfikowano następujące problemy (część wskazań zidentyfikowanych co do lokalizacji przedstawiono na mapie):

- brak zieleni,
- zastawione chodniki – samochody, ogródki,
- miejsca parkingowe dla mieszkańców,
- uciążliwość parkingów dla turystów, hałas, zanieczyszczenie,
- przewaga komunikacji samochodowej,
- gentryfikacja – wypieranie mieszkańców,
- rozluźnienie więzi pomiędzy sąsiadami,
- brak publicznych toalet,
- turystyka, turyści: hałas, bezpieczeństwo – brak współpracy policji,
- problem osób bezdomnych,
- otwarcie zamkniętych przestrzeni zielonych,
- brak małej architektury,
- brak placów zabaw, wykorzystania i udostępniania plant,
- brak żłobków i przedszkoli,
- problem czystości,
- bariery architektoniczne (dostęp do obiektów oraz chodniki).

Pomysły rozwiązań dotyczących podobszaru, skupiały się wokół pytania „Co zrobić, żeby ludzie chcieli żyć na podobszarze?”. Wśród potrzeb i pomysłów ich realizacji wymieniono:

- utworzenie miejsc spotkań,
- powołanie „Oficera Kazimierza”,
- zmianę polityki mieszkaniowej miasta (w kierunku utrzymania funkcji mieszkaniowej lokali komunalnych).

Zaproponowano także wdrożenie projektu rewitalizacyjnego „Modelowa ulica św. Wawrzyńca”, który mógłby stanowić źródło dobrych praktyk dla pozostałych działań.

---

<sup>36</sup> Szczegółowe informacje o przebiegu i wynikach konsultacji społecznych znajdują się w Załączniku nr 1 do MPRK.



Ryc. 74. Interwencje w podobszarze zidentyfikowane metodą warsztatową

Źródło: opracowanie własne.

#### 5.1.4. Wnioski z analizy uwarunkowań społecznych, gospodarczych i przestrzennych

Podobszar Stare Miasto-Kazimierz, obejmujący teren ścisłego centrum Krakowa, jest kluczowy dla prawidłowego funkcjonowania i postrzegania miasta.

Założeniem działań rewitalizacyjnych dla tej części miasta było przede wszystkim wyeksponowanie funkcji reprezentacyjnej, kulturowej i turystycznej centrum miasta. W znacznym stopniu założenie to udało się wypełnić. Przeważająca część projektów

dotyczyła uporządkowania przestrzeni publicznej oraz rewaloryzacji i konserwacji obiektów historycznych kształtujących charakter Miasta i specyfikę jego sylwety. Odnowiono m.in. liczne place i skwery, otoczenie Bulwarów Wiślanych czy poddano Sukienicy kompleksowej rewaloryzacji. Na podtrzymanie rangi miasta wpływ miały także inwestycje o charakterze kulturalnym i rekreacyjnym. Zabudowę uzupełniono wartymi odnotowania, nie tylko ze względu na wysokie walory estetyczne, pawilonem „Wyspiański 2000” czy Muzeum Podziemia Rynku. Warto pamiętać, iż działania realizowane w ramach programu rewitalizacji i innych inwestycji samorządowych nie były odosobnione. Także liczne inwestycje prywatne wpłynęły na odnowienie i rewaloryzację wielu obiektów i przyczyniły się do powstania nowych budynków kształtujących nowoczesny charakter miasta.

Działania wzmacniające jakość przestrzeni publicznej oraz jej gospodarczo-usługową funkcję znajdują odzwierciedlenie we wskaźnikach ekonomicznych. Wskaźnik liczby przedsiębiorstw przypadających na 1 mieszkańca jest jednym z najwyższych w Krakowie, ale jednocześnie bezrobocie na podobnym obszarze przewyższa średni poziom dla miasta. Co ciekawe, w opinii mieszkańców sytuacja w zakresie sytuacji materialnej, jak i możliwości zatrudnienia nie polepszyła się zbyt w ostatnich latach.

Problemem pozostaje wciąż duże natężenie ruchu samochodowego, w tym tranzytowego, oraz konflikty związane z parkowaniem w przestrzeni publicznej. Do działań ograniczających ruch samochodowy należy m.in. przebudowa I obwodnicy, której pierwszy etap zrealizowano w 2015 r. Poddano modernizacji ulice śródmiejskie, dostosowując je do wymagań wzmożonego ruchu pieszych oraz uwzględniając potrzeby rowerzystów i osób niepełnosprawnych. Poczyniono także inwestycje w zakresie usprawnienia ruchu kołowego i transportu publicznego na terenie obszaru.

Nierozwiązanym problemem jest znaczne zanieczyszczenie środowiska. Wzmożony ruch samochodowy, duża ilość budynków ogrzewanych indywidualnymi piecami opałowymi oraz gęstość zabudowy skutkuje wysokim poziomem zanieczyszczeń powietrza w wyniku tzw. niskiej emisji. Problem smogu i zanieczyszczenia powietrza określany był przez mieszkańców jako najbardziej uciążliwy i według nich stopniowo nasilający się.

Wśród negatywnych zmian zachodzących w podobnym obszarze wskazywanych przez mieszkańców jest również zaniedbywanie oraz niewystarczające zagospodarowanie terenów zieleni. Zieleń w ścisłym centrum Miasta ma bardzo duże znaczenie, gdyż obok zabytków stanowi o jego wizerunku i ogólnym charakterze przestrzeni publicznej<sup>37</sup>. Poszczególne place i ulice należy traktować jako wnętrza urbanistyczne, a wprowadzana zieleni powinna być istotnym elementem wyposażenia tych wnętrz, wraz z elementami małej architektury. Konieczna jest dbałość o wysoki standard wprowadzanej zieleni, zarówno pod względem jakości materiału stosowanego do nasadzeń, jak i proponowanych rozwiązań projektowych. Duże znaczenie dla przestrzeni publicznej mają nasadzenia zieleni wysokiej wzdłuż ulic, które powinny być realizowane w oparciu o gatunki dostosowane do warunków miejskich, z dbałością o zachowanie jednorodności gatunkowej, tak aby uzyskać efekt alei.

---

<sup>37</sup> Załącznik nr 2 do MPRK. Wyniki konsultacji społecznych, 2014 r.

Mieszkańcy wskazywali także na problem zanikania drobnych usług i małych sklepów na rzecz kawiarni, klubów i sklepów z pamiątkami, nadużywania alkoholu, rosnącego poziomu zagrożenia bezpieczeństwa, a także wzrost anonimowości. Opinia krakowian kieruje się ku stwierdzeniu, iż centrum miasta oferuje coraz więcej turystom, a coraz mniej jego mieszkańcom.

Zauważyć należy, iż wyeksponowanie funkcji turystyczno-reprezentacyjnej nie obyło się bez znacznych kosztów społecznych. Teren szeroko pojętego Starego Miasta, jako lokalizacja najbardziej atrakcyjna ze względu na swój historyczny, kulturowy i prestiżowy charakter, przyciąga osoby zamożne i firmy chcące lokować na jej terenie swoje siedziby. Powoduje to znaczny wzrost cen mieszkań zarówno na rynku pierwotnym, jak i rynku wtórnym, a co za tym idzie wzrost czynszów i kosztów użytkowania mieszkań, które dla rdzennych mieszkańców i lokatorów okazują się finansowo nieakceptowalne i zmuszają ich do emigracji do oddalonych dzielnic o niższym standardzie. Podwyżki cen w lokalach i punktach usługowych, niedogodności związane z „nocnym życiem” lokali i restauracji oraz wzrost obciążenia ruchem kołowym, które dokonują się na skutek wzmożonego ruchu turystycznego, również uderzają w mieszkańców dzielnic Starego Miasta, Stradomia i Kazimierza. Zwłaszcza osoby starsze wskazują te niedogodności jako wyjątkowo uciążliwe dla warunków życia w centrum. Mieszkańcy najniżej spośród osób objętych badaniem w 2014 r. oceniali dostęp do imprez kulturalnych oraz możliwości spędzania wolnego czasu. Według nich powodem ograniczeń są wysokie ceny usług i biletów wstępu, które nastawione są na ruch turystyczny i osoby lepiej sytuowane, automatycznie wykluczając z uczestnictwa w kulturze i rozrywce zwykłych mieszkańców.

Realizacja dalszych działań w zakresie społecznym i kulturowym powinna przebiegać zatem dwutorowo, poprzez eliminowanie konfliktów funkcji mieszkaniowej i turystycznej dzięki stosownym działaniom administracyjnym i budowlanym, a także stworzenie odpowiednich programów i oferty dla mieszkańców służącej zapobieganiu postępującemu wyludnianiu się Starego Miasta oraz zachowaniu społecznie akceptowalnej wysokości czynszów. Dążenie do zrównoważonego rozwoju obszaru nie może odbywać się przy postępującym wykluczeniu społecznym części jego mieszkańców. Wciąż obecny jest także problem graffiti i wysokich wskaźników przestępczości, zwłaszcza wśród nieletnich (głównie na Kazimierzu). Konieczna zatem wydaje się poprawa oferty społeczno-kulturowej skierowanej do mieszkańców, nastawiona w szczególności na ich aktywizację. Tym bardziej jest to wskazane, gdyż w opinii mieszkańców ten obszar wykazuje się najniższą aktywnością społeczną mieszkańców, liderów opinii oraz stowarzyszeń.

## **5.2. Podobszar Stare Podgórze-Zabłocie**

Podobszar obejmuje Stare Podgórze oraz część Zabłocia – w całości obszar do linii kolejowej tzw. małej obwodowej oraz niewielką enklawę mieszkaniową poza nią. Na obszarze o powierzchni 216 ha zamieszkuje 11,5 tys. osób. Problemy obszaru są zbliżone do podobszaru śródmiejskiego – od którego oddzielony jest Wisłą. Ponadto wschodnia część – Zabłocie, pomimo szybkich przekształceń terenów przemysłowych w mieszkaniowe i usługowe, charakteryzuje się niską jakością przestrzeni publicznych i deficytem podstawowych usług dla mieszkańców.

### 5.2.1. Uwarunkowania społeczno-gospodarcze

Na potrzebę rewitalizacji oraz zdegradowany charakter terenu Starego Podgórze-Zabłocia wskazują zarówno dane ilościowe, jak i wyniki konsultacji społecznych. W poniższych tabelach zestawiono podstawowe wymierne wskaźniki ukazujące podobszar na tle miasta Krakowa i pozostałych podobszarów rewitalizacji. Podobszar charakteryzuje się znacząco wyższym niż średnia dla miasta poziomem bezrobocia (stopa 5,80 wobec 4,75 dla miasta), dużą skalą pomocy społecznej (przy zamieszkiwaniu go przez 2% ludności miasta z pomocy społecznej w podobszarze korzysta 3% zameldowanych krakowian). Historycznie ukształtowane funkcje Zabłocia jako dzielnicy przemysłowej są wciąż dostrzegalne, zważywszy na liczbę podmiotów gospodarczych zlokalizowanych w podobszarze wobec liczby mieszkańców (ponad dwukrotnie wyższy wskaźnik liczby podmiotów gospodarczych na 1000 mieszkańców niż w skali całego miasta).

**Tab. 17. Ludność podobszaru Stare Podgórze-Zabłocie na tle pozostałych podobszarów i miasta**

Obszar miasta	ludność zameldowana na stałe			Powierzchnia obszaru w ha	Gęstość zaludnienia liczba osób/ha
	liczba ogółem	kobiety	mężczyźni		
<b>podobszar Stare Podgórze-Zabłocie</b>	<b>11 548</b>	<b>6 256</b>	<b>5 292</b>	<b>215,753</b>	<b>53,5</b>
podobszar Stara Nowa Huta	47 317	25 983	21 334	399,80	118,4
podobszar Stare Miasto-Kazimierz	18 495	9903	8592	236,05	78,4
Miasto Kraków	704 209	379 284	324 925	32 685	21,5
<b>Procent ogółu dla Krakowa</b>					
<b>podobszar Stare Podgórze-Zabłocie</b>	<b>2%</b>	<b>2%</b>	<b>2%</b>	<b>0,7%</b>	
podobszar Stara Nowa Huta	7%	7%	7%	1,2%	
podobszar Stare Miasto-Kazimierz	3%	3%	3%	0,7%	

Źródło: opracowanie własne.

Wskazywane podczas konsultacji potrzeby lokalnej społeczności wiążą się z ubóstwem i złymi warunkami życia mieszkańców, szczególnie Starego Podgórze oraz starej zabudowy Zabłocia (mieszkania ze wspólną łazienką na korytarzu, bloki socjalne). Wskazywano także na rolę podejmowanych już działań społecznych – aktywność domu kultury i działalność stowarzyszeń. Jest to również obszar objęty Programem Aktywności Lokalnej MOPS, którego celem jest aktywizacja mieszkańców i pomoc w wychodzeniu z różnego rodzaju patologii. Mimo to efekty rewitalizacji bardziej widoczne są w remontach i odświeżaniu budynków. Wśród mieszkańców istnieje obawa, że Podgórze może stać się „drugim Kazimierzem”, czyli miejscem modnym, atrakcyjnym dla inwestorów, ale nieprzyjaznym dla mieszkańców, którzy z uwagi na rosnące koszty życia będą musieli się wyprowadzić do innych, dalszych dzielnic.



Tab. 18. Skala problemów społecznych w podobszarze Stare Podgórze-Zabłocie na tle pozostałych podobszarów i miasta

Obszar miasta	Klienci MOPS		Bezrobotni					Liczba ludności
	ogółem	niepełnosprawni	liczba bezrobotnych	liczba zawodowców	stopa bezrobocia	kobiety	mężczyźni	
podobszar Stare Podgórze-Zabłocie	879	407	402	6 928	5,80	210	192	11 548
podobszar Stara Nowa Huta	3548	161	1620	27 733	5,84	797	823	47 317
podobszar Stare Miasto-Kazimierz	1558	648	551	10 900	5,06	259	292	18 495
Miasto Kraków	32 155	13 472	19 374	40 7920	4,75	9708	9666	704 209
<b>Procent ogółu dla Krakowa</b>								
podobszar Stare Podgórze-Zabłocie	3%	3%	2%	2%	-	2%	2%	2%
podobszar Stara Nowa Huta	11%	1%	8%	7%	-	8%	9%	7%
podobszar Stare Miasto-Kazimierz	5%	5%	3%	3%	-	3%	3%	3%

Źródło: opracowanie własne.

Tab. 19. Liczba przedsiębiorstw według klas wielkości w podobszarze Stare Podgórze- Zabłocie na tle pozostałych podobszarów i miasta

Obszar miasta	Liczba firm według liczby zatrudnionych					Liczba firm razem	Liczba ludności
	<9	10-49	50-249	250-999	>1000		
podobszar Stare Podgórze-Zabłocie	4376	194	28	7	1	4606	11 548
podobszar Stara Nowa Huta	5090	149	41	4	0	5284	47 317
podobszar Stare Miasto-Kazimierz	9063	479	71	14	4	9631	18 495
Miasto Kraków	123 749	4870	910	155	40	129 724	704 209
<b>Procent ogółu dla Krakowa</b>							
podobszar Stare Podgórze-Zabłocie	4%	4%	3%	5%	3%	4%	2%
podobszar Stara Nowa Huta	4%	3%	5%	3%	0%	4%	7%
podobszar Stare Miasto-Kazimierz	7%	10%	8%	9%	10%	7%	3%

Źródło: opracowanie własne.

## 5.2.2. Sfera funkcjonalno-przestrzenna, środowiskowa i techniczna

### 5.2.2.1. Sytuacja planistyczna w podobszarze

Istniejące i projektowane rozwiązania planistyczne pozwalają na realizację działań określonych w MPRK. Na terenie podobszaru Stare Podgórze-Zabłocie sytuacja planistyczna obejmuje następujące obowiązujące i opracowywane plany miejscowego zagospodarowania przestrzennego:

**Tab. 20. Miejscowe plany zagospodarowania przestrzennego w podobszarze Stare Podgórze-Zabłocie**

Dokument planistyczny	Status	Oznaczenie na mapie	Stan prawny
MPZP obszaru Stare Podgórze-Mateczny	obowiązujący	D	Uchwała nr XCII/1363/13 Rady Miasta Krakowa z dnia 4 grudnia 2013 r.
MPZP obszaru Stare Podgórze-Czyżówka	obowiązujący	E	Uchwała nr XCVII/1452/14 Rady Miasta Krakowa z dnia 20 lutego 2014 r.
MPZP obszaru Stare Podgórze-Kalwaryjska	obowiązujący	F	Uchwała nr LXXXVIII/1306/13 Rady Miasta Krakowa z dnia 6 listopada 2013 r.
MPZP obszaru Stare Podgórze-Limanowskiego	obowiązujący	G	Uchwała nr XC/1323/13 Rady Miasta Krakowa z dnia 20 listopada 2013 r.
MPZP obszaru Stare Podgórze-Krzemionki	obowiązujący	H	Uchwała nr XC/1324/13 Rady Miasta Krakowa z dnia 20 listopada 2013 r.
MPZP obszaru Stare Podgórze-Wzgórze Lasoty	obowiązujący	I	Uchwała nr XC/1326/13 Rady Miasta Krakowa z dnia 20 listopada 2013 r.
MPZP obszaru Zabłocie	obowiązujący	K	Uchwała nr CXIII/1156/06 Rady Miasta Krakowa z dnia 28 czerwca 2006 r.
MPZP obszaru Zabłocie-Zachód	sporządzany	d	MPZP po etapie składania wniosków do planu (termin upłynął 9 maja 2016 r.)

Źródło: opracowanie własne na podstawie danych UMK.

Stan planistyczny w podobszarze przedstawia także mapa w rozdziale dotyczącym podobszaru Stare Miasto-Kazimierz (Ryc. 73. Miejscowe plany zagospodarowania przestrzennego w podobszarze Stare Miasto-Kazimierz oraz w podobszarze Stare Podgórze-Zabłocie).

#### **5.2.2.2. Diagnoza przestrzenno-funkcjonalna podobszaru, struktura urbanistyczna, problemy środowiskowe i techniczne**

Podobszar Stare Podgórze-Zabłocie to obszary jednostek urbanistycznych: Stare Podgórze, Zabłocie i mieszkalna część jednostki Zabłocie-Wschód.

##### **5.2.2.2.1. Stare Podgórze**

Na terenie obszaru przeważa zabudowa śródmiejska o zróżnicowanej funkcji, malowniczo położona pomiędzy brzegiem Wisły a stokami Krzemionek. Cały układ urbanistyczny Starego Podgórza objęty jest ochroną konserwatorską w granicach obszaru uznanego za pomnik historii – „Kraków – historyczny zespół miasta”. Do dnia dzisiejszego w Starym Podgórzu zachowała się barokowo-klasycystyczna struktura architektoniczno-urbanistyczna. O szczególnej malowniczości Podgórza i jego atrakcyjności dla mieszkańców decyduje jego położenie pomiędzy wzgórzami Krzemionek i Wisłą, znaczne deniwelacje i obecność skałek wapiennych.

Przeważa obrzeżna zabudowa kwartałowa z wewnętrznymi podwórzami, znajdująca się w większości w złym stanie technicznym, która uzupełniona jest gdzieś przez zabudowę blokową i pojedyncze obiekty z lat powojennych. Niektóre z nowych uzupełnień zakłócają obraz Starego Podgórza poprzez swą niską jakość architektoniczną oraz

brak dostosowania kubatury do otaczającej zabudowy. Na Wzgórzu Lasoty znajduje się zespół zabytkowej zabudowy willowej.

Znaczącym atutem Podgórze jest położenie nad Wisłą, atrakcyjne, historyczne przestrzenie publiczne oraz duża ilość terenów zieleni – liczne skwery, park Bednarskiego, Planty Nowackiego. Pomimo istotnej poprawy znaczna część przestrzeni publicznych jest zaniedbana, a główne ulice są zdominowane przez ruch kołowy. Dotyczy to przede wszystkim terenów zielonych – które w większości przypadków nie są właściwie utrzymane i których rewaloryzacja jest konieczna. W granicach obszaru rewitalizacji znajduje się także część Krzemionek – z fortem i kościołem św. Benedykta, która wymaga całościowego zagospodarowania z uwzględnieniem nadania nowej funkcji fortowi.

#### **5.2.2.2. Zabłocie**

Historycznie był to obszar z dominacją zabudowy produkcyjnej i magazynowej. Były to zarówno zabudowania dużych zakładów przemysłowych (m.in. Miraculum, Zakłady „Wawel”), jak i mniejszych zakładów produkcyjnych, składów i hurtowni, działających głównie w halowych budynkach pozbawionych walorów estetycznych lub w obiektach o charakterze tymczasowym. Na szczególną uwagę zasługuje obszar Zabłocie-Wschód stanowiący mieszkalną enklawę na wschód od obwodowej linii kolejowej. W odróżnieniu od pozostałej części Zabłocia zmagają się one z problemami podobnymi do tych w Starym Podgórzu – występuje tu głównie stara zabudowa mieszkalna o dużym stopniu zużycia.

Od kilku lat Zabłocie ze względu na położenie w pobliżu centrum miasta oraz dostępność komunikacyjną jest obszarem szybkich zmian zagospodarowania. Obecnie na tym obszarze współwystępują tereny starej (w części zabytkowej) zabudowy przemysłowej i poprzemysłowej oraz nowe obiekty mieszkalne, biurowe, usługowe i akademickie (kampus Krakowskiej Akademii im. Frycza Modrzewskiego). Zabudowa o funkcji mieszkaniowej powstaje głównie w północno-zachodniej części podobszaru. Jednym z impulsów przekształceń dzielnicy było utworzenie kompleksu dwóch muzeów – Muzeum Sztuki Współczesnej (MOCAK) i oddziału Muzeum Historycznego Miasta Krakowa dokumentującego historię okresu II wojny światowej. Oba muzea zlokalizowane są w d. Fabryce Naczyń Emaliowanych Oskara Schindlera „Emalia” i generują intensywny ruch turystyczny. W ostatnich latach na Zabłociu wytworzył się też, głównie w oparciu o mniejsze obiekty poprzemysłowe, swoisty klaster kreatywny – skupiający firmy z tzw. sektorów kreatywnych, a także nowe przestrzenie klubowe, rozrywkowe i gastronomiczne, kształtujące atrakcyjność Zabłocia jako „modnej” dzielnicy.

#### **5.2.2.3. Analiza potrzeb i problemów podobszaru – wnioski ze spotkań warsztatowych z roku 2016<sup>38</sup>**

Mieszkańcy podobszaru dostrzegają wiele potencjałów, ale i potrzebę znaczących interwencji rewitalizacyjnych

---

<sup>38</sup> Szczegółowe informacje o przebiegu i wynikach konsultacji społecznych znajdują się w załączniku nr 1 do MPRK.

Grupa zidentyfikowała następujące potrzeby i problemy:

- niski poziom bezpieczeństwa w przestrzeniach publicznych podobszaru, w tym na bulwarach Wisły,
- „przynosząca wstyd” ulica Kącik,
- niska aktywność gospodarcza małych przedsiębiorstw lokalnych, w tym o innowacyjnym charakterze,
- brak przestrzeni do spotkań, terenów zielonych,
- utrudniony dostęp osób starszych i niepełnosprawnych do przestrzeni publicznych (w tym terenów zielonych), istniejące bariery architektoniczne,
- brak aktywności i odpowiedzialności za miejsce mieszkańców budynków komunalnych.

Proponowane rozwiązania (wskazania przedstawiono na mapie):

1. Rewitalizacja bulwarów Wisły, ciągi pieszo-rowerowe dobrze oświetlone od Mostu na Dąbiu do Wilgi-Brożka, likwidacja dzikiego parkowania przy wałach – dawnym Lajkoniku.  
Cel: Integracja mieszkańców, zastępowanie komunikacji samochodowej rowerową i pieszą, poprawa bezpieczeństwa.
2. Modernizacja ul. Kącik.
3. Kładka Zabłocie-Grzegórzki, połączenie dzielnic i centrów kultury (ożywienie małej przedsiębiorczości).
4. Łączenie: a. Lipowa-Kiełkowskiego, b. Mydlarska-Romanowicza, c. od PKP Zabłocie do Hetmańskiej/Dekerta, d. Hetmańska-Powstańców Wielkopolskich.
5. Kładka nad ul. Powstańców Wielkopolskich.
6. Teren na ewentualną przestrzeń publiczną i centrum o charakterze społeczno-gospodarczym w budynkach miasta (mała przedsiębiorczość, start-upy).
7. Dekerta 15 – Międzynarodowy Dom Sąsiada (aktywizacja mieszkańców, przeciwdziałanie wykluczeniu osób starszych i niepełnosprawnych, komunikacja międzypokoleniowa).
8. Wybiegi dla psów po obydwu stronach „ślimaka” – zjazdu z Mostu Kotlarskiego (właściciele psów będą je wyprowadzać na przyjazny teren, nie zakłócając życia mieszkańców).
9. Integracyjne funkcje nowoczesnej biblioteki w składzie Solnym. Sale na spotkania.
10. Sala gimnastyczna przy gimnazjum nr 35.
11. Rewitalizacja Lwowska-Traugutta.
12. Boisko + smocze skwery + przestrzeń do spotkań – otwarta przestrzeń na Zabłociu (młodzież, spędzenie czasu wolnego aktywnie).
13. Park przy Forcie św. Benedykta. Tematyczna trasa. Rewitalizacja Fortu.
14. Zielone ciągi spacerowe łączące różne obszary miasta. Miejsce spacerów mieszkańców.
15. Rewitalizacja społeczna mieszkańców ul. Józefińskiej.

16. Ograniczenie parkowania za Zabłociu – strefa – pilne.
17. Dostosowanie ciągów komunikacyjnych do potrzeb osób starszych i z niepełno-  
sprawnością – ul. Parkowa, np. ławki.
18. Kamieniołom redemptorystów – teren sportowo-rekreacyjny.
19. Zachowanie skweru zielonego Józefińska/Limanowskiego.
20. Ciepło sieciowe lub inne ekologiczne – ochrona powietrzna – Zabłocie/Podgórze.
21. Park na Zabłociu – uzupełnić o tereny PKP i połączenie z ciągiem budowlanym.
22. Rewitalizacja terenu zielonego.
23. Mini park Hetmańska/Tarnowskiego + centrum rozwoju dziecka w zaadaptowa-  
nej kamienicy.
24. Przejścia naziemne z ul. Kącik na Plac Bohaterów Getta do przystanków, bo ulica  
jest barierą architektoniczną, zaburza integrację społeczną.
25. Ochrona zabytkowej części Miraculum (tożsamość miejsca, identyfikacja).
26. Rewitalizacja budynków komunalnych przy współudziale mieszkańców – inte-  
gracja mieszkańców, identyfikacja z miejscem, współudział to też praca.
27. Pod Torami – teren zieleni urzędzonej – współpraca z PKP.
28. Przejście między ul. Lwowską a Józefińską – zachowanie i oświetlenie (między  
kamienicami a apartamentami – dojście do przystanku).
29. Zadrzewienie i zakrzewienie Zabłocie 2 – Lipowa, Przemysłowa, ul. Zabłocie.
30. Szalety (ekskluzywne toalety publiczne) – partnerstwo publiczno-prywatne, Ma-  
teczny, Park Bednarskiego, planty Nowackiego i stadion.



Ryc. 75. Interwencje w podobszarze zidentyfikowane metodą warsztatową

Źródło: opracowanie własne.

### 5.2.3. Wnioski z analizy uwarunkowań społecznych, gospodarczych i przestrzennych

W podobszarze szczególnie ujawniają się dysproporcje w zasobności mieszkańców. Nowi mieszkańcy, szczególnie Zabłocia, właściciele atrakcyjnych apartamentów, funkcjonują w swoistych enklawach. Ludność zamieszkującą tradycyjną zabudowę odgradzają symbolicznie i fizycznie płoty i bramy osiedli i budynków apartamentowych. Obok problemów społecznych znaczne problemy Starego Podgórza dotyczą zaniedbań w obszarze przestrzenno-funkcyjnym i technicznym. Fragmenty pierzei ulic zajmuje zabudowa o niskim standardzie technicznym i estetycznym. Przykładem skali problemów podobszaru jest finansowanie odnowy zabytkowych mieszkalnych obiektów Podgórze. Stosunkowo niewielki jest zakres remontów współfinansowanych ze środków Społecznego Komitetu Odnowy Zabytków Krakowa – pomimo funkcjonowania osobnego priorytetu dla Podgórze, co wynika zazwyczaj z braku możliwości zgromadzenia środków na konieczny wkład własny przez wspólnoty mieszkaniowe. Problem w obszarze środowiskowym stanowi także wysoka emisja zanieczyszczeń powietrza pochodzących z pieców węglowych w kamienicach.

Podobszar charakteryzuje się wysoką dostępnością transportu publicznego, jednak stan techniczny chodników, placów i ulic, wciąż jest niezadowolający. Duży problem, podobnie jak w innych częściach miasta, związany jest z parkowaniem samochodów. Brakuje również dostatecznej ilości ścieżek rowerowych. Główne ulice, Limanowskiego i Kalwaryjska, obciążone są indywidualnym ruchem kołowym, co powoduje uciążliwości

takie jak: hałas, zanieczyszczenie środowiska, utrudnienia w ruchu pieszych, zagrożenie bezpieczeństwa pieszych. Znaczącą barierą, zwłaszcza dla osób niepełnosprawnych, jest dwupasmowa ul. Na Zjeździe – pozbawiona przejść w poziomie gruntu i obniżająca walory wyremontowanego pl. Bohaterów Getta.

W ostatnich latach Podgórze rozbudowało ofertę kulturalną – także o zasięgu ponadlokalnym. Najlepiej widocznym obiektem jest Muzeum Tadeusza Kantora zlokalizowane w efektownym budynku na terenie dawnej elektrowni Podgórskiej nad Wisłą. W d. synagodze podgórskiej siedzibę ma jedna z największych galerii sztuki w Krakowie (Starmach Gallery). Nową siedzibę w kinoteatrze Wrzos uzyskał także Teatr „KTO”. Do ważnych dla mieszkańców Podgórza instytucji należy powołane siłami społecznymi, a obecnie przejęte przez Muzeum Historyczne – Muzeum Podgórze (aktualnie na etapie tworzenia nowej siedziby w Zajeździe pod św. Benedyktem).

W ostatnich latach dzięki wybudowanej „Kładce Bernatka” Podgórze stało się popularnym miejscem spotkań i atrakcyjną lokalizacją dla nowych inwestycji mieszkaniowych (w tym umiejscowionych w remontowanych lub rozbudowywanych kamienicach). Dotyczy to zwłaszcza obszarów położonych nad Wisłą. Nowe inwestycje mieszkalne nie tylko zmieniają przestrzeń i architekturę Podgórze, ale także w istotny sposób wpływają na przekrój społeczny dzielnicy. Konieczne jest jednak podjęcie działań zapobiegających przyspieszonej gentryfikacji i wypieraniu obecnych mieszkańców. Dotyczy to zwłaszcza inwestycji o charakterze turystycznym (hotele, hostele, apartotele), zastępujących funkcje mieszkaniowe.

W przypadku Zabłocia jego atrakcyjność dla nowych inwestycji mieszkaniowych (częściowo o charakterze zamkniętych osiedli) czy biurowych skutkuje zastępowaniem starej zabudowy nowymi kompleksami apartamentowymi. Problem stanowi wzrost poziomu czynszów, co może w krótkim okresie ograniczyć tego typu inwestycje. Za intensywnym rozwojem zabudowy mieszkaniowej nie nadąża odnowa przestrzeni publicznej, której większość odpowiada wciąż standardom estetycznym i funkcjonalnym dzielnicy przemysłowej. Nawierzchnia ulic i chodników jest w znacznym stopniu zdegradowana i wymaga remontów. Część ulic, szczególnie w północnej części Zabłocia, nie posiada chodników, a jedynie utwardzone ziemne pobocza. Nie zostały także w pełni zrealizowane zapisane w planie miejscowym nowe przestrzenie publiczne – w tym plac miejski przy ul. Lipowej i zejściu ze stacji kolejowej Zabłocie. Część ulic odnawiana jest przez inwestorów sąsiednich kompleksów mieszkalnych. Postępująca zabudowa obszaru, a wraz z nią zwiększająca się liczba samochodów mieszkańców i innych użytkowników, generuje już obecnie konflikty związane z brakiem miejsc parkingowych i „dzikim” parkowaniem na terenach zieleni i nieużytków. Największą realizowaną obecnie inwestycją jest przebudowa linii kolejowej i wspomnianej stacji, a wraz z nią układu drogowego – niestety w sposób odbiegający od założonego w planie miejscowym i wcześniejszych programach rewitalizacji. Istotną kwestią, także w opinii mieszkańców, jest zachowanie industrialnego charakteru architektury Zabłocia – przez kształtowanie stylistyki nowych obiektów w nawiązaniu do dziedzictwa przemysłowego oraz zachowanie cenniejszych zabytków poprzemysłowych.

Bardzo niewielki jest też zasób zieleni publicznej. Brak parku<sup>39</sup>, większych skwerów, a ulice (z wyjątkiem fragmentu ul. Lipowej) są pozbawione zieleni ulicznej. Nowo budowane kompleksy mieszkaniowe charakteryzują się bardzo intensywną zabudową z niewielką powierzchnią zieleni. Zagospodarowania wymagają także bulwary Wisły.

### 5.3. Podobszar „stara” Nowa Huta

Podobszar obejmuje „stara” Nową Hutę wraz z Łakami Nowohuckimi. Powierzchnia obszaru wynosi 399 ha i zamieszkuje go 47,3 tys. osób. Nowa Huta jest obszarem o dużej skali problemów społecznych, zwłaszcza bezrobocia i ubóstwa. Cechuje się też spadkiem liczby mieszkańców oraz starzeniem się społeczności lokalnej. Remontów i modernizacji wymagają przestrzenie publiczne Nowej Huty oraz stara zabudowa dzielnicy. Jako jedyny z podobszarów Nowa Huta boryka się z problemami w sferze gospodarczej. Dotyczy to niskiego poziomu przedsiębiorczości, występującego na tym obszarze, mimo że powinien on pełnić funkcje centralne dla całej wschodniej części Krakowa. Problemem dzielnicy jest też słabnący potencjał lokalnych przedsiębiorstw. Pomimo rozpoczętej odnowy proces ten nie został zahamowany.

#### 5.3.1. Uwarunkowania społeczno-gospodarcze

Na potrzebę rewitalizacji oraz zdegradowany charakter terenu „starej” Nowej Huty wskazują zarówno dane ilościowe, jak i wyniki konsultacji społecznych. W poniższych tabelach zestawiono podstawowe wymierne wskaźniki, ukazujące podobszar na tle miasta Krakowa i pozostałych podobszarów rewitalizacji. Podobszar charakteryzuje się najwyższymi w obszarze rewitalizacji poziomem bezrobocia (stopa 5,84 wobec 4,75 dla miasta), skalą pomocy społecznej (przy zamieszkiwaniu go przez 7% ludności miasta z pomocy społecznej w podobszarze korzysta w sumie 11% spośród zameldowanych krakowian) oraz najniższą aktywnością gospodarczą mierzoną liczbą przedsiębiorstw ulokowanych na jego terenie.

Tab. 21. Ludność podobszaru „stara” Nowa Huta na tle pozostałych podobszarów i miasta

Obszar miasta	Ludność zameldowana na stałe			Powierzchnia obszaru w ha	Gęstość zaludnienia liczba osób/ha
	liczba ogółem	kobiety	mężczyźni		
podobszar „stara” Nowa Huta	47 317	25 983	21 334	399,80	118,4
podobszar Stare Miasto-Kazimierz	18 495	9903	8592	236,05	78,4
podobszar Stare Podgórze-Zabłocie	11 548	6256	5292	215,753	53,5
Miasto Kraków	704 209	379 284	324 925	32 685	21,5
<b>Procent ogółu dla Krakowa</b>					
podobszar „stara” Nowa Huta	7%	7%	7%	1,2%	
podobszar Stare Miasto-Kazimierz	3%	3%	3%	0,7%	
podobszar Stare Podgórze-Zabłocie	2%	2%	2%	0,7%	

Źródło: opracowanie własne.

<sup>39</sup> Obecnie w trakcie przygotowania jest projekt parku na terenie przylegającym do bulwarów i zjazdu z mostu Kotlarskiego. Z inicjatywą urządzenia parku wystąpiła grupa aktywistów lokalnych.



Konsultacje społeczne potwierdzają, że choć potencjalnie „stara” Nowa Huta jest atrakcyjnym miejscem do zamieszkania, szczególnie dla rodzin z małymi dziećmi (standard zabudowy, ilość przestrzeni zielonych, dobra komunikacja z centrum, planowana realizacja projektu „Nowa Huta przyszłości”), problemem są: słaby stan infrastruktury (chodniki, zieleń, wszechobecne dzikie parkingi, brak dostępności dla osób niepełnosprawnych i rodzin z dziećmi w wózkach) oraz niska oferta usług. „Stara” Nowa Huta starzeje się i coraz częściej lokale mieszkalne są w drodze dziedziczenia nabywane przez ludzi młodych i aktywnych – wyzwaniem jest jednak zatrzymanie ich w podobszarze, stworzenie atrakcyjnych warunków zamieszkania, wychowania dzieci i rekreacji.

O specyfice potrzeb podobszaru rewitalizacji świadczyć mogą poniższe cytaty ze spotkań i debat publicznych odbywających się w 2014 r.:

*...ludzie uważają nadal, i cały czas uważali, że Nowa Huta jest opuszczona przez urząd miasta. Urząd miasta, jest urzędem miasta Krakowa i nie Nowej Huty. Nie utożsamiają się z tym urzędem miasta, a jest to związane właśnie z brakiem zainteresowania urzędników mieszkańcami Nowej Huty. Ogólnie osoby są nie zadowolone z poziomu mieszkania w Nowej Hucie.*

*...długoletnie dewastowanie i zaniedbanie tej dzielnicy zaczyna przybierać takie formy, które odbijają się na mentalności ludzi, którzy tu mieszkają.*

*...w moim bloku większość starszych ludzi nie wierzy, że cokolwiek można tu zmienić.*

To poczucie wyalienowania i życia poza „granicami” Krakowa pogłębia się w związku z kumulacją na podobszarze problemu bezrobocia i uzależnienia od pomocy społecznej. Dzielnica zaprojektowana z myślą o pracownikach kombinatu metalurgicznego ponosi do dzisiaj koszty restrukturyzacji gospodarczej i osłabienia roli przemysłu tradycyjnego w rozwoju gospodarczym.

**Tab. 22. Skala problemów społecznych w podobszarze „stara” Nowa Huta na tle pozostałych podobszarów i miasta**

Obszar miasta	Klienci MOPS		Bezrobotni					Liczba ludności
	ogółem	niepełnosprawni	liczba bezrobotnych	liczba zawodowczyń	stopa bezrobocia	kobie -ty	mężczyźni	
<b>podobszar „stara” Nowa Huta</b>	<b>3548</b>	<b>161</b>	<b>1620</b>	<b>27 733</b>	<b>5,84</b>	<b>797</b>	<b>823</b>	<b>47 317</b>
podobszar Stare Miasto-Kazimierz	1558	648	551	10 900	5,06	259	292	18 495
podobszar Stare Podgórze-Zabłocie	879	407	402	6928	5,80	210	192	11 548
Miasto Kraków	32 155	13 472	19 374	40 7920	4,75	9708	9666	704 209
<b>Procent ogółu dla Krakowa</b>								
<b>podobszar „stara” Nowa Huta</b>	<b>11%</b>	<b>1%</b>	<b>8%</b>	<b>7%</b>	<b>-</b>	<b>8%</b>	<b>9%</b>	<b>7%</b>

Obszar miasta	Klienci MOPS		Bezrobotni					Liczba ludności
	ogółem	niepełno-sprawni	liczba bezrobotnych	liczba zawodo czynnych	stopa bezrobocia	kobie -ty	mężczyźni	
podobszar Stare Miasto-Kazimierz	5%	5%	3%	3%	-	3%	3%	3%
podobszar Stare Podgórze-Zabłocie	3%	3%	2%	2%	-	2%	2%	2%

Źródło: opracowanie własne.

Konsultacje społeczne prowadzone od 2014 r. w związku z procesem aktualizacji MPRK oraz Lokalnego Programu Rewitalizacji „starej” Nowej Huty wykazały negatywne zjawiska w sferze gospodarczej, szczególnie na tle rozwijającego się prężnie Krakowa. Przedstawiciele lokalnych organizacji gospodarczych zwracali uwagę na potrzeby i problemy związane z:

- prowadzeniem działalności w obszarze objętym ochroną konserwatorską i wynikające stąd ograniczenia, m.in. związane z dostępem do lokali użytkowych bezpośrednio od frontu budynków czy „wychodzenia” z działalnością na zewnątrz (ogródki letnie);
- ujednoliconymi cenami najmu lokali użytkowych będących we władaniu gminy, co ogranicza opłacalność prowadzenia działalności (szczególnie usługowej i handlowej) oraz powiązanie najmu lokalu użytkowego z jednoczesnym najmem pomieszczeń piwnic;
- charakterem ruchu turystycznego – turyści nie zatrzymują się w obszarze, a jedynie „przejeżdżają”, z okien autokarów oglądając atrakcje w postaci chronionej zabudowy socrealistycznej, z drugiej strony wskazywano, że turyści nie mają gdzie się zatrzymać na dłużej;
- nadmiarem punktów handlu alkoholem w tym w wymiarze całodobowym, co rodzi problemy wizerunkowe i związane z bezpieczeństwem w przestrzeniach lokalizacji także innych funkcji usługowych czy gastronomicznych;
- konkurencją ze strony dużych sieci handlowych, zapewniających pod jednym dachem szeroką i atrakcyjną cenowo ofertę handlową, gastronomiczną i rekreacyjną;
- brakiem wsparcia i ochrony dla branż zanikających;
- brakiem przestrzeni i warunków dla „inkubacji” nowych lokalnych inicjatyw gospodarczych.

Tab. 23. Liczba przedsiębiorstw według klas wielkości w podobszarze „stara” Nowa Huta na tle pozostałych podobszarów i miasta

Obszar miasta	Liczba firm według liczby zatrudnionych					Liczba firm razem	Liczba ludności
	<9	10-49	50-249	250-999	>1000		

<b>podobszar „stara“ Nowa Huta</b>	<b>5 090</b>	<b>149</b>	<b>41</b>	<b>4</b>	<b>0</b>	<b>5 284</b>	<b>47 317</b>
podobszar Stare Miasto-Kazimierz	9063	479	71	14	4	9631	18 495
podobszar Stare Podgórze-Zabłocie	4376	194	28	7	1	4606	11 548
Miasto Kraków	123 749	4870	910	155	40	129 724	704 209
<b>Procent ogółu dla Krakowa</b>							
<b>podobszar „stara“ Nowa Huta</b>	<b>4%</b>	<b>3%</b>	<b>5%</b>	<b>3%</b>	<b>0%</b>	<b>4%</b>	<b>7%</b>
podobszar Stare Miasto-Kazimierz	7%	10%	8%	9%	10%	7%	3%
podobszar Stare Podgórze-Zabłocie	4%	4%	3%	5%	3%	4%	2%

Źródło: opracowanie własne.

### 5.3.2. Sfera funkcjonalno-przestrzenna, środowiskowa i techniczna

#### 5.3.2.1. Sytuacja planistyczna w podobszarze

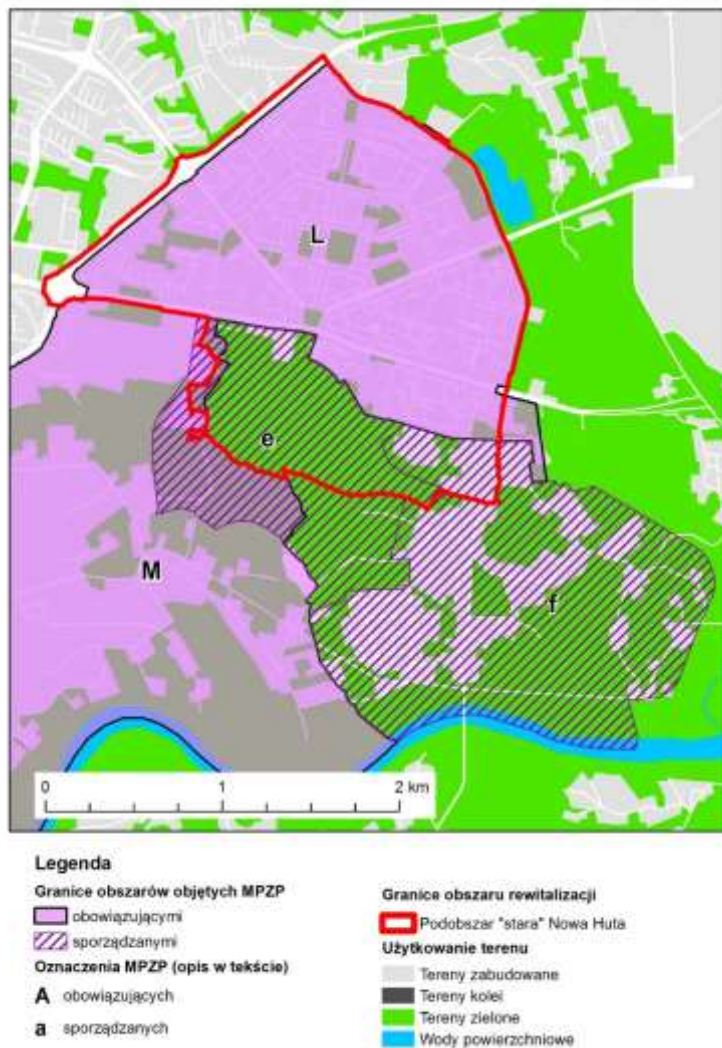
Istniejące i projektowane rozwiązania planistyczne pozwalają na realizację działań określonych w MPRK.

Na terenie podobszaru „stara” Nowa Huta sytuacja planistyczna obejmuje następujące obowiązujące i opracowywane plany miejscowego zagospodarowania przestrzennego:

**Tab. 24. Miejsce plany zagospodarowania przestrzennego w podobszarze „stara” Nowa Huta**

Dokument planistyczny	Status	Oznaczenie na mapie	Stan prawny
MPZP obszaru centrum Nowej Huty	obowiązujący	L	Uchwała nr XCII/1362/13 Rady Miasta Krakowa z dnia 4 grudnia 2013 r.
MPZP obszaru Czyżyny-Łęg	obowiązujący	M	Uchwała nr LXXX/1219/13 Rady Miasta Krakowa z dnia 28 sierpnia 2013 r.
MPZP obszaru Łąki Nowohuckie	sporządzany	E	MPZP na etapie składania wniosków do planu (do 31 października 2016 r.)
MPZP obszaru Mogiła II	sporządzany	F	Rada Miasta Krakowa podjęła uchwałę w sprawie przystąpienia do sporządzenia MPZP (14 września 2016 r.)

Źródło: opracowanie własne.



Ryc. 76. Miejscowe plany zagospodarowania przestrzennego w podobszarze „stara” Nowa Huta

Źródło: opracowanie własne na podstawie danych UMK.

### 5.3.2.2. *Diagnoza przestrzenno-funkcjonalna podobszaru, struktura urbanistyczna, problemy środowiskowe i techniczne*

Nowa Huta była realizowana jako samodzielne miasto od 1949 do 1951 r. Od 1950 r. budowę prowadzono według projektu Tadeusza Ptasińskiego. Koncepcja urbanistyczna miasta nawiązywała do nowożytnej idei „miasta idealnego”, idei miasta-ogrodu oraz anglosaskich koncepcji jednostki sąsiedzkiej. Każda z jednostek mieszkaniowych (sektorów) projektowana była dla około 20 tys. mieszkańców i zestawiona z kilku osiedli, od 5 do 6 tys. mieszkańców każde. Podstawą kompozycji urbanistycznej zespołu jest pięć arterii komunikacyjnych zbiegających się na Placu Centralnym, w tym Al. Solidarności, z efektowną perspektywą na budynki Centrum Administracyjnego Huty, oraz Al. Róż – o charakterze deptaka. Zabudowa Placu Centralnego powstała w latach 1950–1956, w 1955 r. wzniesiono budynki centrum Administracyjnego Huty. Do końca lat 50., zgodnie z pierwotnym założeniem urbanistycznym, zrealizowano osiedla Centrum A, B, C, D z osiedlami Ogrodowym, Hutniczym, Stalowym, Słonecznym, Szkolnym i Zielonym, Zgodny, Uroczym, Teatralnym, Górali i Krakowiaków. Pierwotny projekt Nowej Huty nie zo-

stał jednak w pełni zrealizowany – ok. 1955 r. zrezygnowano z budowy obiektów monumentalnych – m.in. ratusza oraz budynków biurowych przy pl. Ratuszowym (który miał być główną agorą miasta-dzielnicy), Domu Kultury (Teatru) i zabudowy w południowej części pl. Centralnego, a także z obelisku na pl. Centralnym. Nie stworzono parku na terenie Łąk Nowohuckich (dzięki czemu zresztą zachowały się unikatowe ekosystemy Łąk). Zubożona w stosunku do pierwotnych projektów została architektura budynków. Zrezygnowano m.in. z realizacji płaskorzeźb, a planowane kamienne okładziny zastąpiono tynkowanymi. Po 1956 r. w Nowej Hucie stylistyka socrealizmu została zastąpiona modernizmem, co zapoczątkowane zostało budową tzw. Bloku Szwedzkiego. Zaczęto także realizować budynki w systemie wielkiej płyty (m.in. pierwsze bloki w tym systemie w Polsce, na os. Hutniczym). Z tego okresu pochodzą osiedla w południowo-zachodnim sektorze – Kolorowe, Handlowe i Spółdzielcze, różniące się od starszych nie tylko architekturą, ale i luźniejszym układem urbanistycznym. W latach 1988–1995 między Aleją Jana Pawła II a Łąkami Nowohuckimi powstało osiedle Centrum E, o urbanistyce nawiązującej do nowohuckiej, jednak odmiennej, postmodernistycznej stylistyce. W 2004 r. decyzją Wojewódzkiego Konserwatora Zabytków do rejestru zabytków wpisany został – jako reprezentatywny przykład urbanistyki socrealizmu w Polsce – układ urbanistyczny historycznej zabudowy Nowej Huty wraz z osią widokowo-komunikacyjną Alei Solidarności do Centrum Administracyjnego Huty im. T. Sendzimira, z dwoma budynkami Centrum Administracyjnego oraz placem włącznie. Ochroną objęto rozplanowanie ulic i placów, zieleńców, usytuowanie, bryły i gabaryty budynków, wystrój wnętrz architektoniczno-krajobrazowych oraz zieleń komponowaną.

#### **5.3.2.2.1. Obszary mieszkaniowe „starej” Nowej Huty**

„Stara” Nowa Huta to powstałe w duchu socrealizmu miasto satelitarne, zlokalizowane między śródmieściem a kombinatem metalurgicznym, w północno-wschodniej części Krakowa.

Podstawą kompozycji urbanistycznej zespołu jest pięć arterii komunikacyjnych, zbiegających się na Placu Centralnym. Zabudowa dzielnicy jest zróżnicowana pod względem gabarytów i stylistyki. W centralnej części dzielnicy i przy głównych arteriach komunikacyjnych socrealistyczna zabudowa ma reprezentacyjny charakter i wysokość od pięciu do siedmiu kondygnacji, z bramami prowadzącymi na zielone, śródkwartalowe przestrzenie, w których zlokalizowano place zabaw i infrastrukturę społeczną dla mieszkańców (przedszkola, szkoły). Budynki przy pl. Centralnym oraz głównych ulicach dzielnicy, często o bogato zdobionych elewacjach, posiadają na ogół partery o charakterze handlowo-usługowym. Na obrzeżach dzielnicy budynki są niższe, dwu-, trzykondygnacyjne i rozmieszczone w luźniejszych układach. Luźnym, modernistycznym układem cechuje się także południowo-zachodnia część dzielnicy (os. Kolorowe, Spółdzielcze). Nowa Huta stanowi istotne centrum usług publicznych – edukacyjnych, medycznych, administracyjnych i kulturalnych.

Charakterystyczna dla Nowej Huty jest duża ilość zieleni – w postaci pasm towarzyszących ciągom komunikacji kołowej, zieleńców we wnętrzach blokowych, a także terenów sportowych i rekreacyjnych – w tym ponad kilometrowej szerokości pas zieleni pomiędzy zespołem zabudowy Nowej Huty a kombinatem. Tereny z liczną zielenią wewnątrz zabudowy blokowej oraz ulice ukształtowane w aleje z zielenią wysoką sprawiają ogólnie

ne wrażenie dzielnicy zatopionej w zieleni. Tereny zieleni wymagają jednak rewaloryzacji, również w zakresie elementów małej architektury.

W zagospodarowaniu tych przestrzeni widać ślady dawnej świetności, m.in. stare, niefunkcjonujące już fontanny, zniszczone rzeźby itp. Na terenie podobszaru V-1 zlokalizowanych jest aż pięć parków: park Wiśniowy Sad, park Ratuszowy, park Szwedzki, park przy ul. Klasztornej, park im. Stefana Żeromskiego.

Większość budynków zachowała się we względnie dobrym stanie. Obecnie część budynków odremontowano i ocieplono, ale bez szacunku dla oryginalnego detalu i bez zachowania oryginalnej kolorystyki. Nadal wiele obiektów, w tym monumentalna zabudowa Placu Centralnego, nie miała dotąd odnawianych elewacji. Otoczenie mieszkaniowe tworzy przede wszystkim zielenią osiedlowa i przestrzenie publiczne, charakteryzujące się jednak niską jakością utrzymania.

Obszar ten pełni rolę jednego z subcentrów usługowych miasta. Ponadto znajdują się tutaj liczne obiekty infrastruktury społecznej i kulturalnej – szkoły, kościoły, teatry oraz Nowohuckie Centrum Kultury, a także obiekty sportowe.

Zdecydowanie brakuje nowych inwestycji generujących przyływ młodych mieszkańców, podejmowane działania mają na celu jedynie modernizację, adaptowanie zastanej tkanki budowlanej oraz ochronę wartościowych, zabytkowych obiektów, takich jak np. zmodernizowany Teatr Ludowy czy pieczołowicie odrestaurowany obiekt dawnego kina Świt, w którym, ku oburzeniu części mieszkańców, umieszczono supermarket popularnej sieci handlowej.

W ramach Małopolskiego Regionalnego Programu Operacyjnego rozbudowano Zespół Państwowych Szkół Muzycznych im. M. Karłowicza. Wybudowano czterokondygnacyjny budynek dydaktyczny oraz nowy budynek auli koncertowej, a część istniejąca została przebudowana.

Szerokie ulice, chodniki, liczne place są w różnym stanie technicznym. Pomimo kompozycji ulic z pasami zieleni wysokiej oddzielających je od chodników, jakość przestrzeni publicznych podlega ciągłej degradacji. Nawierzchnie ulic i chodników bywają nierówne, ciągi piesze są częściowo zmodernizowane, wybrukowane, ale część nadal jest w złym stanie technicznym. Ponadto standard wyposażenia oraz utrzymania Placu Centralnego i Alei Róż, kiedyś będącej ogrodem różanym dzielnicy, jako głównych przestrzeni reprezentacyjnych nie odpowiada ich randze i potencjałowi.

Podobszar ten posiada dobre powiązania komunikacyjne dzięki połączeniom tramwajowym i autobusowym. Torowiska tramwajowe znajdują się w złym stanie technicznym. Aleja Jana Pawła II jako droga tranzytowa stanowi barierę w przestrzeni publicznej, szczególnie dla pieszych i osób niepełnosprawnych.

#### **5.3.2.2.2. Łąki Nowohuckie**

Na południe od Placu Centralnego, znajdują się Łąki Nowohuckie, obszar o powierzchni 57,17 ha w pradolinie Wisły, jako użytek ekologiczny objęty ochroną prawną na mocy ustawy o ochronie przyrody. Jest to również teren chroniony jako Obszar Natura 2000.

Ze względu na bogactwo gatunków flory i fauny łąki wraz z doliną Dłubni przeznaczone są nie tylko dla celów rekreacyjnych, ale i dydaktycznych. Łąki Nowohuckie to teren dawnego biegu Wisły (teraz jest tam długa ścieżka rekreacyjna) w ostatnich latach wybudowano tu nowe budynki wielorodzinne przy ul. Padniewskiego (w sąsiedztwie za-

kładów tytoniowych Philip Morris), ogródki działkowe oraz nieliczne domy jednorodzinne. W ostatnich latach rozpoczęto szeroko zakrojone działania renaturyzacji i rewitalizacji tego obszaru. W wyniku przeprowadzonych prac tereny te stają się atrakcyjnym miejscem wypoczynku dla mieszkańców okolicznych osiedli. Przed Mistrzostwami Europy w Piłce Nożnej EURO 2012 przeprowadzono również modernizację Stadionu Miejskiego Hutnik Kraków.

### **5.3.3. Analiza potrzeb i problemów podobszaru – wnioski ze spotkań warsztatowych z roku 2016<sup>40</sup>**

Mieszkańcy podobszaru dostrzegają wiele potencjałów, ale i potrzebę znaczących interwencji rewitalizacyjnych.

Do zidentyfikowanych potrzeb i problemów zaliczono:

- osiedlowe tereny będące „ziemią niczyją”,
- zaniedbane, brudne tereny publiczne,
- brak współpracy zarządów spółdzielni i wspólnot z miastem,
- zanikające relacje dobrosąsiedzkie,
- za mało miejsc kawiarniano-gastronomicznych,
- niski status społeczno-ekonomiczny mieszkańców.

Podejmowane działania powinny być ukierunkowane na wykorzystanie potencjału lokalnych aktywistów oraz obalenie mitu socrealistycznej Nowej Huty i zbudowanie na tym podłożu produktu turystycznego.

Wśród propozycji przedsięwzięć i interwencji rewitalizacyjnych znalazły się:

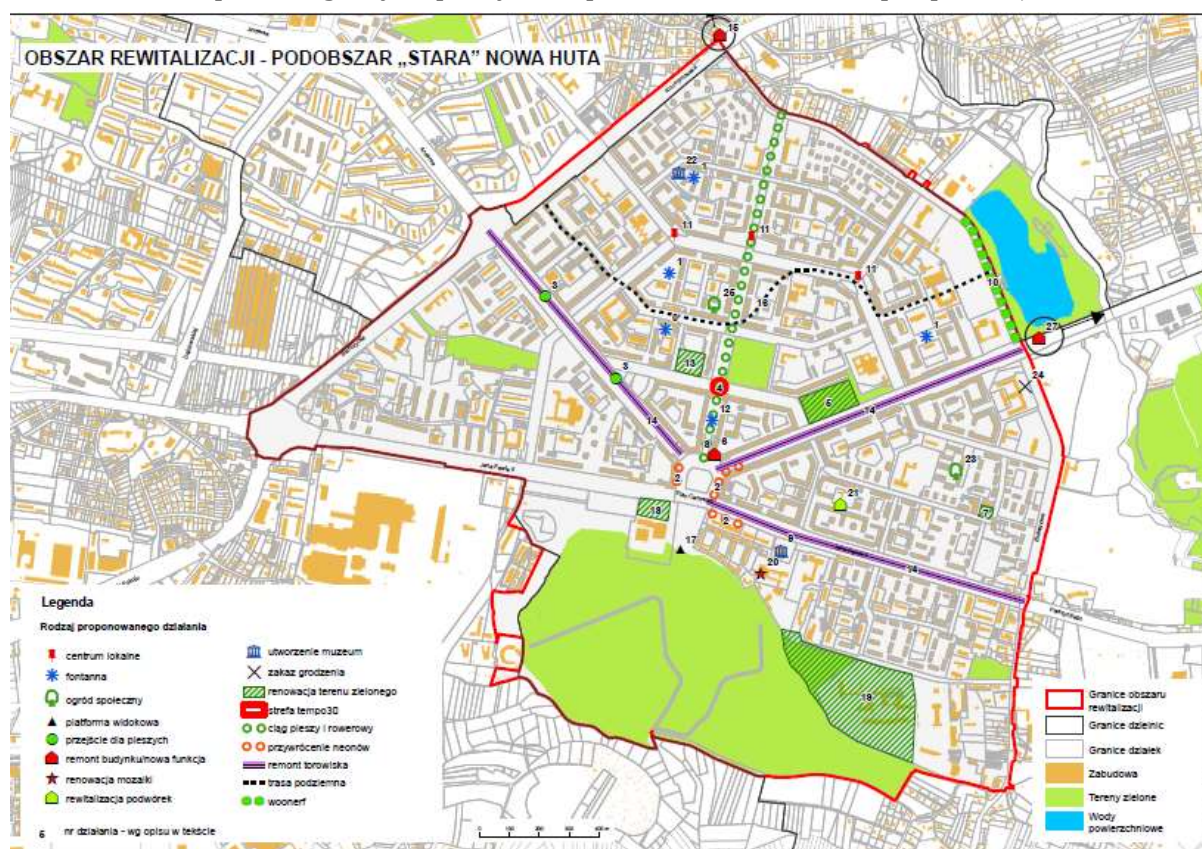
- przywrócenie 37 fontann na obszarze,
- Plac Centralny i Al. Solidarności – neony w elewacjach,
- uspokojenie ruchu samochodowego Strefa 30,
- rewitalizacja Placu Pocztowego,
- trakt pieszy – Aleja Róż – Plac Centralny,
- muzeum PRL-u,
- lokalne centrum dzielnicowe/osiedlowe,
- woda na Al. Róż (ciek wodny – kurtyna wodna),
- remont i wyciszenie torowisk: od Placu Centralnego do: a. Pleszowa, b. Al. Solidarności, c. Al. Andersa,
- rewitalizacja Młyna – centrum społeczne,
- ścieżka podziemna – schrony,
- platforma widokowa,
- pielęgnacja zieleni wysokiej, odnowa zieleni poprzez jej uporządkowanie,
- odtworzenie miasteczka rowerowego,

---

<sup>40</sup> Szczegółowe informacje o przebiegu i wynikach konsultacji społecznych znajdują się w załączniku nr1 do MPRK.

- urządzenia fitness na świeżym powietrzu, ścieżki deskorolkowe – rolkowe, uzupełnienie ścieżek rowerowych,
- odnowa Park Żeromskiego oraz otoczenia Szpitala im. Żeromskiego,
- remont mozaiki na szkole muzycznej,
- rewitalizacja podwórek – integracja mieszkańców,
- Muzeum Czynu Zbrojnego (dzieci wojny),
- tworzenie ogrodów społecznych,
- zakaz grodzienia nieruchomości,
- nadanie nowych funkcji Centrum Administracyjnemu po byłym kombinacie.

Wskazania dla poszczególnych pomysłów przedstawiono na mapie poniżej.



Ryc. 77. Interwencje w podobszarze zidentyfikowane metodą warsztatową

Źródło: opracowanie własne.

#### 5.3.4. Wnioski z analizy uwarunkowań procesu rewitalizacji na podobszarze „stara” Nowa Huta

Do głównych wniosków płynących z prowadzonych analiz oraz konsultacji z mieszkańcami i innymi grupami interesariuszy podobszaru rewitalizacji „stara” Nowa Huta zaliczyć należy:

- potrzebę podjęcia skoordynowanych działań różnych podmiotów na rzecz dzielnicy (np. na rzecz wspólnego zagospodarowania osiedli mieszkaniowych przez współpracę różnych właścicieli: osób prywatnych, przedsiębiorców, Miasta);
- problem starzenia się mieszkańców;



- zagrożenia bezpieczeństwa związane z: bezrobociem, zbyt dużą liczbą sklepów monopolowych, niewielką ofertą różnych aktywności dla mieszkańców, w tym młodzieży;
- dewastację i dekapitalizację części wspólnych budynków mieszkalnych, podwórek oraz przestrzeni publicznych (ulice, chodniki, ścieżki rowerowe, zieleńce, parki, wały itd.);
- słabą infrastrukturę handlowo-usługową i turystyczną (jej rozwojowi nie sprzyja polityka podnoszenia czynszów dla drobnych, małych i średnich przedsiębiorstw);
- słabo rozwiniętą ofertę kulturalną i sportową (istniejąca nie zaspokaja potrzeb oraz z powodów finansowych jest niedostępna dla wielu mieszkańców);
- problem niechcianych inwestycji nie konsultowanych z mieszkańcami.

Wśród propozycji zmian i interwencji rewitalizacyjnych podkreślić należy:

- potrzebę kompleksowego podejścia do obszaru rewitalizacji i zainteresowania się problemami Nowej Huty przez władze Miasta;
- konieczność koordynacji działań i udrożnienia kanałów komunikacyjnych władzy ze społecznością podobszaru;
- stworzenie flagowego projektu dla „starej” Nowej Huty, który będzie miał autentyczny potencjał rozwojowy w skali całego obszaru;
- konieczność postawienia na nowoczesny przemysł, na nowoczesne technologie;
- przyciąganie młodych i wykształconych mieszkańców.

Podobszar „stara” Nowa Huta to teren specyficzny, znacznie różniący się od innych części Krakowa zarówno pod względem społecznym, jak i przestrzennym czy gospodarczym. Mieszkańcy czują się mocno związani ze swoją dzielnicą i często to tutaj toczy się ich całe życie, nierzadko nie odwiedzają centrum miasta, jak również nie bywają w innych obszarach Krakowa. W ich ocenie większość aspektów życia na terenie Nowej Huty nie uległa zmianie lub uległa pogorszeniu w przeciągu ostatnich kilku lat, a działania rewitalizacyjne są wciąż niewystarczające.

Potencjał turystyczny Nowej Huty jako „skansenu architektury socrealistycznej” i miejsca sprzyjającego aktywnej turystyce nie jest w pełni wykorzystywany. Nowa Huta wciąż pozostaje w świadomości społecznej miejscem niebezpiecznym i zanieczyszczonym przez pobliskie wielkie zakłady przemysłowe. Stereotyp miejsca niebezpiecznego w połączeniu z brakiem odpowiedniej infrastruktury noclegowo-turystycznej sprawiają, iż walory turystyczne obszaru nie są rozwijane, co odbija się na lokalnej gospodarce. Rozwój turystyki pozwoliłby na wzrost zatrudnienia w sektorze usług, gastronomii i handlu, a także znacznie przyczynił się do rewaloryzacji ciekawych obiektów zlokalizowanych w okolicach Placu Centralnego, które dziś stopniowo podlegają degradacji.

Podobszar posiada niezaprzeczalne walory przyrodniczo-rekreacyjne w postaci Łąk Nowohuckich oraz dużej ilości terenów zieleni osiedlowej i w pasach drogowych. Odbudowa ścieżek rowerowych na terenie Nowej Huty także przyczyniła się do rozwoju funkcji rekreacyjnej na tym obszarze. W kolejnych latach warto kontynuować te działania i dodawać nowe elementy do istniejącej już infrastruktury sportowej, po to, aby uatrakcyjnić tereny Nowej Huty, jako miejsca sprzyjającego aktywnemu wypoczynkowi.

Tereny zieleni, w tym zieleń osiedlowa, wymagają rewaloryzacji, również w zakresie małej architektury, remontów nawierzchni, renowacji trawników, zagospodarowania krzewami i bylinami, część drzewostanu kwalifikuje się do wymiany z uwagi na zły stan fitosanitarny. Ze względu na znaczną powierzchnię terenów zieleni i duży udział zieleni wysokiej utrzymanie tych terenów wymaga znacznych nakładów finansowych. W ostatnich latach, z uwagi na brak wystarczających środków, standard ich utrzymania obniżył się, ulegają one stopniowej degradacji, w związku z czym istnieje potrzeba rewaloryzacji tych terenów i lepszego zadbania o ich pielęgnację.

Duża część zrealizowanych projektów rewitalizacyjnych dotyczyła poszerzenia o nowe obiekty oraz modernizacji już istniejących obiektów z zakresu szeroko pojętej infrastruktury społecznej. Wybudowano kompleks basenów, młodzieżowe Centrum Sportu i Edukacji, zmodernizowano Teatr Ludowy, odnowiono stadion piłkarski Hutnika, realizowana jest modernizacja Ośrodka Kultury im. C.K. Norwida, wiele ważnych projektów rewitalizacyjnych wdrożył i wciąż planuje Teatr Łaźnia Nowa, umiejętnie łącząc projekty inwestycyjne z ciekawą ofertą edukacyjną i aktywizującą lokalną społeczność. Na podobszarze działa Miejski Ośrodek Wspierania Inicjatyw Społecznych, który powinien odgrywać ważną rolę w procesie rewitalizacji jako platforma współpracy interesariuszy. Wszystkie te instytucje przyczyniły się do większej aktywizacji mieszkańców (przede wszystkim młodzieży), kształtując jednocześnie współczesny charakter kulturalny i rekreacyjny Nowej Huty. Ponadto zrealizowano i zaplanowano szereg działań dotyczących modernizacji szkół i obiektów przyszkolnych (m.in. rozbudowa Zespołu Szkół Muzycznych im. M. Karłowicza).

Polityka społeczna realizowana była poprzez wdrażanie projektu „Miasta przeciw wykluczeniu społecznemu” oraz wykup mieszkań na os. Na Skarpie przeznaczonych pod mieszkalnictwo. Kontynuacja działań socjalnych na terenie Zespołu jest jak najbardziej wskazana. Wymaga tego problem wysokiego bezrobocia, emigracji oraz postępującego starzenia się mieszkańców Nowej Huty. Wysoki wskaźnik bezrobocia utrzymujący się mimo bliskości kombinatu hutniczego i terenów przemysłowych, powodujący emigrację ludności w wieku produkcyjnym do innych dzielnic i poza teren Miasta, powinien ukierunkować politykę rozwojowo-rewitalizacyjną także wpłynąć na stworzenie warunków dla prowadzenia i rozwoju działalności handlowo-usługowej na terenie podobszaru, bowiem dziś w opinii mieszkańców wysokie opłaty za wynajem oraz brak klientów to uniemożliwiają.

Nowa Huta ze swoim ciekawym i przestronnym układem urbanistycznym oraz sporą ilością terenów zieleni posiada duży potencjał dla rozwoju i odpowiedniego zagospodarowania. Mimo inwestycji poczynionych w ramach projektów rewitalizacyjnych, wciąż aktualne pozostają cele i założenia określone dla tego obszaru w MPRK. Niezbędna jest kontynuacja polityk rewitalizacji zabudowy, przestrzeni publicznej, aktywizacji gospodarczej i społecznej mieszkańców oraz poprawy funkcjonalności komunikacyjnej na tym obszarze, w innym wypadku teren Nowej Huty podlegać będzie dalszej degradacji fizycznej i społecznej, prowadzącej do wykluczenia i pogłębiającej się izolacji tego obszaru w strukturze Miasta.

## 6. Wizja stanu obszaru po przeprowadzeniu rewitalizacji

Wizja stanu obszaru po przeprowadzeniu rewitalizacji to syntetyczny planowany efekt rewitalizacji. Efekt ten wynika z procesu kształtowania wzajemnych związków pomiędzy lokalnymi i regionalnymi aktorami, wpływającymi na eliminację zidentyfikowanych negatywnych zjawisk.

Diagnoza obszaru rewitalizacji, a w przypadku MPRK – trzech podobszarów:

- Stare Miasto-Kazimierz,
- Stare Podgórze-Zabłocie,
- „stara” Nowa Huta

ukierunkowuje wizję ograniczenia niekorzystnych deficytów, przeszkód i procesów.

Wizja wyprowadzenia obszaru rewitalizacji Krakowa ze stanu kryzysowego odnosi się do głównego dokumentu sterującego rozwojem miasta, którym jest Strategia Rozwoju Krakowa „Tu chcę żyć. Kraków 2030”. Zaproponowana w tym dokumencie i opracowana w trybie partycypacyjnym wizja rozwoju Miasta brzmi:

**KRAKÓW – NOWOCZESNA METROPOLIA TĘTNIĄCA KULTURĄ, OTWARTA, BOGATA,  
BEZPIECZNA I PRZYJAZNA, DUMNA Z HISTORYCZNEGO DZIEDZICTWA, WSPÓŁTWO-  
RZONA PRZEZ MIESZKAŃCÓW**

Strategia Rozwoju Krakowa „Tu chcę żyć. Kraków 2030” zakłada, że głównym motorem sprawczym tak przyjętej wizji będzie następująca misja rozwojowa:

**MISJĄ KRAKOWA JEST TWORZENIE INTELIGENTNEJ METROPOLII, ZAPEWNIĄCEJ  
WYSOKĄ JAKOŚĆ ŻYCIA, BUDOWANIE KREATYWNEJ GOSPODARKI, KSZTAŁTOWANIE  
ŚRODOWISKA PRZESTRZENNEGO ORAZ ROZWÓJ KULTURY, POPRZEZ WSPÓŁPRACĘ  
PODMIOTÓW RÓŻNYCH SEKTORÓW ORAZ PARTNERSKIE WSPÓŁDZIAŁANIE  
MIESZKAŃCÓW**

Tworząc wizję stanu obszaru rewitalizacji MPRK – po jej przeprowadzeniu – uwzględnia się dwa wymiary: (1) wspólne ukierunkowanie zmian, wynikające z polityki miejskiej kraju, województwa i miasta, oraz (2) zróżnicowanie poszczególnych podobszarów MPRK.

Respektując wizję oraz misję rozwojową wypracowane przez samorząd krakowski w trakcie prac nad aktualizacją Strategii Rozwoju Krakowa, proponuje się następującą wizję obszaru rewitalizacji MPRK:

**OBSZAR REWITALIZACJI PO PROCESIE REWITALIZACJI TO:**

***DZIELNICE WYRÓWNANYCH SZANS, TĘTNIĄCE ŻYCIEM, W KTÓRYCH MOŻNA SPEŁNIAĆ ZMIENIAJĄCE SIĘ POTRZEBY I REALIZOWAĆ ASPIRACJE MIESZKAŃCÓW TWORZĄCYCH AKTYWNE I ZAANGAŻOWANE LOKALNE SPOŁECZNOŚCI, PIELĘGNUJĄCE SWĄ TOŻSAMOŚĆ I DOROBK MINIONYCH POKOLEŃ***

***MIEJSCA, W KTÓRYCH FUNKCJONALNA, ESTETYCZNA I BEZPIECZNA PRZESTRZEŃ PUBLICZNA INTEGRUJE ZRÓWNOWAŻONE, TAKŻE W WYMIARZE EKOLOGICZNYM, SĄSIEDZTWA ZAPEWNIĄJĄCE DOGODNE WARUNKI DO ZAMIESZKANIA***

***MIEJSCA OTWARTE NA DYNAMICZNA I KREATYWNĄ PRZEDSIĘBIORCZOŚĆ, ZAPEWNIĄJĄCE RÓWNOCZEŚNIE GODNE WARUNKI ŻYCIA OSOBOM BĘDĄCYM W POTRZEBIE***

## 7. Cele rewitalizacji oraz odpowiadające zidentyfikowanym potrzebom rewitalizacyjnym kierunki działań mających na celu eliminację lub ograniczenie negatywnych zjawisk

Cele Miejskiego Programu Rewitalizacji Krakowa (MPRK) opracowano w związku z problemami zidentyfikowanymi w diagnozie obszaru rewitalizacji oraz w relacji do wizji wyprowadzenia obszaru rewitalizacji ze stanu kryzysowego. W efekcie sformułowano cel generalny MPRK dla całego miasta oraz cele główne i operacyjne Programu. Dla poszczególnych celów operacyjnych wskazano odpowiednie kierunki działań.

Formułując cele główne MPRK, a także uznając, że – we współczesnym rozumieniu – istota rewitalizacji to:

- poprawa warunków życia w mieście poprzez wspólne działania: mieszkańców, przedsiębiorców, organizacji społecznych oraz administracji publicznej,
- szansa na to, że te dzielnice i osiedla, w których dziś żyje się nie najlepiej, staną się lepszym i bezpieczniejszym miejscem zamieszkania,
- skierowanie środków finansowych Unii Europejskiej na problemy życia w wybranych dzielnicach lub/i osiedlach Krakowa,
- uzgodniony i zapisany w Miejskim Programie Rewitalizacji Krakowa zestaw działań i przedsięwzięć, które wpłyną na poprawę jakości życia na obszarze rewitalizacji,

przyjmuje się następujący generalny cel Miejskiego Programu Rewitalizacji Krakowa:

**PODJĘCIE – PRZY AKTYWNYM UDZIALE MIESZKAŃCÓW KRAKOWA – KOMPLEKSOWYCH, ZINTEGROWANYCH DZIAŁAŃ UKIERUNKOWANYCH NA OGRANICZENIE NIERÓWNOŚCI W WARUNKACH ŻYCIA MIESZKAŃCÓW I POPRAWĘ DOSTĘPU DO MOŻLIWOŚCI JAKIE STWARZA MIASTO.**

Ustala się **4 cele główne** Programu, przy czym Cele 1, 3 i 4 mają **charakter horyzontalny**, czyli odnoszą się do całego obszaru rewitalizacji, a więc wszystkich podobszarów MPRK, natomiast Cel 2 sformułowany został odmiennie dla każdego z podobszarów rewitalizacji zgodnie ze **specyfiką** każdego z nich.

### **Cel 1. Poprawa jakości życia w obszarze rewitalizacji**

Poprawa jakości życia stanowi kluczowy element rewitalizacji ukierunkowanej na społeczne aspekty eliminowania zjawisk kryzysowych. To właśnie problematyka wykluczenia społecznego i ograniczenia możliwości rozwoju mieszkańców tworzy podstawową przesłankę uznania danego obszaru za zdegradowany. Tym samym, zgodnie z celem generalnym niniejszego programu, kluczowe znaczenie dla eliminowania niekorzystnych zjawisk na terenie Miasta ma poprawa jakości życia, z jej wieloma aspektami: środowiskowym, dostępem do infrastruktury społecznej czy zapewnieniem odpowiedniej mobilności w obszarze zdegradowanym i powiązań wewnątrzmijskich. Problematyka

polepszenia jakości życia dotyka też zagadnień bezpieczeństwa publicznego oraz tworzenia warunków dla włączenia społecznego i zawodowego mieszkańców Krakowa.

Powyższe działania będą prowadzone z uwzględnieniem funkcji ekologicznych, jakie pełnią tereny zielone w mieście.

## **Cel 2. Ożywienie przestrzeni lokalnej**

Struktura funkcjonalno-przestrzenna tkanki miejskiej podobszarów rewitalizacji jest zdeterminowana historią Miasta. Zabytkowe i wartościowe elementy urbanistyczne często zderzają się z chaotycznymi interwencjami, szczególnie charakteryzującymi rozwój Krakowa na przełomie XX i XXI w. Na sytuację taką nakłada się często zły stan zabudowy, szczególnie obiektów wybudowanych przed II wojną światową, skądinąd często reprezentujących istotne walory historyczne i artystyczne. Taki typowy dla miast europejskich stan zabudowy śródmiejskiej czyni sanację funkcjonalno-przestrzenną obszaru rewitalizacji zarazem najtrudniejszym zadaniem, ale i szansą, którą stwarza dziedzictwo kulturowe. Odnosi się to też do „starej” Nowej Huty. Oznacza to, że cele operacyjne MPRK ukierunkowane być muszą na harmonizację struktury funkcjonalnej i przestrzennej terenów mieszkaniowych m.in. jako elementu spójności i integracji społecznej. Dużą uwagę należy przywiązywać do poprawy przestrzeni publicznych, stanowiących wizytówkę miasta, a zarazem pełniących funkcję integracyjną i będących elementem tworzącym tożsamość krakowian. Interwencja w przestrzeni o wysokich walorach historycznych nie może też pomijać kwestii związanych z ochroną zabytków. Warto podkreślić specyfikę „starej” Nowej Huty, której zmieniony wizerunek – po przemianach społeczno-gospodarczych od 1990 r. – wymaga interwencji i nowego spojrzenia.

### **Podobszar Stare Miasto-Kazimierz:**

#### **Cel 2A. Kontrola presji wywieranej na mieszkańców, związanej z aktywnościami turystycznymi – zatrzymanie depopulacji i niekorzystnej gentryfikacji w warunkach wysokiego potencjału urbanistycznego**

Zatrzymanie depopulacji Starego Miasta i Kazimierza powinno wiązać się z szeregiem interwencji, wśród których na czoło wysuwa się rehabilitacja obszarów mieszkaniowych, polegająca na dostosowaniu otoczenia mieszkaniowego do potrzeb rodzin z dziećmi oraz osób starszych. Kolejną kwestią jest eliminowanie konfliktów funkcji mieszkaniowej i turystycznej. Działania te powinny być prowadzone przy zastosowaniu instrumentów ochrony i zachowania dziedzictwa kulturowego. Niewykorzystanym atutem śródmieścia Krakowa jest dostęp do Wisły. Dla rewitalizacji podobszaru ważnym elementem będzie więc wspieranie procesu otwarcia się miasta ku Wiśle.

### **Podobszar Stare Podgórze-Zabłocie:**

#### **Cel 2B. Kontrola presji wywieranej na mieszkańców, związanej z nowymi inwestycjami – zatrzymanie niekorzystnej gentryfikacji**

Kluczowym problemem podobszaru Stare Podgórze-Zabłocie jest postępująca gentryfikacja. Jej zatrzymanie nastąpić powinno w wyniku harmonizacji struktury funkcjonalnej i przestrzennej terenów mieszkaniowych. Towarzyszyć temu musi dalsza poprawa jakości i integracja przestrzeni publicznych podobszaru. Uwzględniając walory kulturowe, szczególnie Starego Podgórza, jednym z celów rewitalizacji powinna być także ochrona i zachowanie dziedzictwa kulturowego jako elementu rehabilitacji obszarów mieszka-

niowych. Wreszcie i tu ważnym elementem rewitalizacji, ukierunkowanym na zatrzymanie gentryfikacji, jest eliminowanie konfliktów funkcji mieszkaniowej i turystycznej. Wspieranie procesu otwarcia się miasta ku Wiśle winno uzupełniać wymienione wcześniej cele i działania.

#### **Podobszar „stara” Nowa Huta:**

#### **Cel 2C. Odbudowa pozytywnego wizerunku Nowej Huty jako czynnika kształtowania tożsamości i wspólnoty lokalnej**

Rewitalizacja obszaru Nowej Huty, a szczególnie najstarszej, historycznej jej części – to jedno z najtrudniejszych wyzwań dla całego procesu eliminacji zjawisk kryzysowych w Krakowie. Istotą celu 2C jest ukierunkowanie działań podmiotów publicznych, społecznych i gospodarczych z terenu Nowej Huty w sposób pozwalający stworzyć jej wizerunek jako obszaru: bezpiecznego, dającego szansę na rozwój i dobrobyt oraz pozwalającego żyć na godziwym i akceptowalnym poziomie. Kluczowym wyzwaniem jest w tym wypadku przełamanie utrzymującego się negatywnego obrazu Nowej Huty. Aby tego dokonać, należy stworzyć nowe publiczne przestrzenie i obiekty identyfikacji Nowej Huty, wolne od skojarzeń związanych z historią dzielnicy. Kwestią podstawową, podobnie jak w innych podobszarach, jest rehabilitacja obszarów mieszkaniowych poprzez dostosowanie otoczenia mieszkaniowego do potrzeb rodzin z dziećmi oraz osób starszych. Z działaniami tymi wiążą się: odnowa i modernizacja przestrzeni publicznych oraz ochrona zabytkowego układu urbanistycznego i wykorzystanie dziedzictwa kulturowego. Samorząd Krakowa powinien też zwiększyć obecność Nowej Huty w polityce informacyjnej i promocyjnej Miasta.

#### **Cel 3. Wzrost aktywności gospodarczej interesariuszy w obszarze rewitalizacji**

Skuteczna polityka społeczna nie może ograniczać się do wspierania osób nieuprzywilejowanych. Musi także tworzyć mechanizmy zachęcające mieszkańców do własnej aktywności gospodarczej i radzenia sobie z przeciwnościami losu. Oznacza to podejmowanie działań na rzecz przedsiębiorczości w tym przedsiębiorczości społecznej, a także tworzenie warunków dla aktywizacji zawodowej mieszkańców, traktowanej jako element integracji społecznej.

#### **Cel 4. Wysoka aktywność społeczna i obywatelska w obszarze rewitalizacji**

Kluczowym elementem rewitalizacji jest upodmiotowienie mieszkańców obszarów kryzysowych, wykraczające poza to, co gwarantuje prawo. Zwiększenie uczestnictwa w prowadzeniu procesu rewitalizacji wymaga z jednej strony stworzenia instytucjonalnych warunków dla wdrożenia procesu rewitalizacji poprzez zastosowanie rozwiązań zawartych w Ustawie o rewitalizacji, z drugiej zaś – szerszych działań ukierunkowanych na wzmocnienie dialogu społecznego czy na wsparcie tworzenia oddolnych powiązań sieciowych pomiędzy mieszkańcami.

Dla każdego z celów głównych MPRK opracowano kwantyfikowalne cele operacyjne, wraz z odpowiadającymi im kierunkami działań. Cele te, ich mierniki oraz odpowiednie kierunki działań przedstawiono poniżej w formie tabelarycznej, odrębnie dla każdego celu głównego.

Tab. 25. Cele operacyjne i kierunki działań dla Celu głównego 1. Poprawa jakości życia w obszarze rewitalizacji

Cele operacyjne	Kategoria celu	Wskaźnik celu	Wskaźnik celu 2014–2015	Zakładany wskaźnik 2030	Kierunki działań
1.1. Poprawa jakości środowiska naturalnego – likwidacja niskiej emisji / eliminacja pieców na paliwo stałe	środowiskowy	liczba palenisk na paliwo stałe	3,5 tys.	0	1.1.1. Likwidacja niskiej emisji, oraz obniżanie emisyjności z domowych i małych kotłowni
					1.1.2. Wsparcie rozproszonych, odnawialnych źródeł energii oraz tworzenia mikroinstalacji OZE
					1.1.3. Poprawa efektywności energetycznej budynków i pozostałej infrastruktury
					1.1.4. Utrzymanie i wzmacnianie ciągłości korytarzy ekologicznych w szczególności systemu parków rzecznych i zieleni fortecznej
					1.1.5. Minimalizowanie uciążliwości związanych z ruchem samochodowym poprzez ograniczanie prędkości (strefa tempo30) i eliminację tranzytu w obszarach mieszkaniowych
					1.1.6. Zwiększanie powierzchni biologicznie czynnej poprzez wprowadzanie zieleni wysokiej i niskiej na ulice i place, w tym w formie mikro-parków i parkletów
1.2. Poprawa infrastruktury społecznej polepszającej warunki rozwoju edukacji, nauki, kultury i oraz zapewnienie opieki społecznej	społeczny	odsetek mieszkańców z dostępem do przedszkola w odległości nie większej niż 500 m	92%	100%	1.2.1. Inwestycje w infrastrukturę społeczną, edukacyjną, kulturalną i sportowo-rekreacyjną
					1.2.2. Przejście z zunifikowanych w skali miasta usług instytucjonalnych do usług na poziomie społeczności lokalnych
					1.2.3. Analiza miejskich obiektów pod kątem adaptacji i wykorzystania na społeczne cele rewitalizacji
1.3. Stworzenie funkcjonalnego, nowoczesnego systemu komunikacji, w tym dostosowanie obiektów do nowoczesnych standardów, m.in. dla osób z niepełnosprawnością	społeczny, funkcjonalno-przestrzenny, techniczny	liczba stacji roweru miejskiego	7	25	1.3.1. Rozwój funkcjonalnego systemu komunikacji i transportu publicznego
					1.3.2. Rozwój systemu komunikacji rowerowej i pieszej, również w oparciu o ciągi pieszo-rowerowe, tzw. greenways.
					1.3.3. Dostosowanie przestrzeni publicznych do potrzeb osób z niepełnosprawnością
					1.3.4. Włączenie podobszaru w ogólnomiejski system rozwiązywania problemu miejsc parkingowych



Cele operacyjne	Kategoria celu	Wskaźnik celu	Wskaźnik celu 2014-2015	Zakładany wskaźnik 2030	Kierunki działań
1.4. Zapobieganie przestępczości i poprawa bezpieczeństwa	społeczny	liczba przestępstw na 1000 mieszkańców	24 <sup>41</sup>	na poziomie średniej dla miasta	1.4.1. Organizowanie form prewencji i promocji zachowań prospołecznych, szczególnie wśród młodzieży
					1.4.2. Rozwój systemu monitoringu miejskiego
					1.4.3. Poprawa systemu oświetlenia przestrzeni publicznych i półpublicznych
1.5. Integracja społeczna – tworzenie warunków dla włączenia społecznego i zawodowego	społeczny	odsetek mieszkańców z dostępem do żłobka w odległości nie większej niż 500 m	60%	na poziomie średniej dla miasta	1.5.1. Działania na rzecz rozwoju usług społecznych, w tym usług pozwalających na godzenie życia zawodowego i prywatnego
					1.5.2. Niwelowanie dysproporcji szans osób niepełnosprawnych w dostępie do rehabilitacji zawodowej i społecznej
					1.5.3. Tworzenie i wdrażanie form opieki nad dziećmi osób chcących powrócić na rynek pracy
					1.5.4. Ograniczenie przedwczesnego kończenia nauki szkolnej oraz zapewnienie równego dostępu do dobrej jakości edukacji elementarnej, kształcenia podstawowego i ponadpodstawowego
		odsetek mieszkańców z dostępem do ośrodka wsparcia dla osób starszych w odległości nie większej niż 500 m	48%	60%	1.5.5. Wspieranie uczenia się przez całe życie, podniesienie umiejętności i kwalifikacji pracowników i osób poszukujących pracy, zwiększenie dopasowania systemów kształcenia i szkolenia do potrzeb rynku pracy
					1.5.6. Organizowanie i promocja imprez kulturalnych i sportowych oraz zajęć edukacji pozaszkolnej i kulturalnej dla dzieci zamieszkujących podobszary rewitalizacji

Źródło: opracowanie własne.

<sup>41</sup> Średnia dla miasta – 10.

**Tab. 26. Cele operacyjne i kierunki działań dla Celu głównego 2A. Kontrola presji na mieszkańców związanej z turystyką – zatrzymanie depopulacji i niekorzystnej gentryfikacji w warunkach wysokiego potencjału urbanistycznego w podobszarze Stare Miasto-Kazimierz**

Cele operacyjne	Kategoria celu	Wskaźnik celu	Wskaźnik celu 2014–2015	Zakładany wskaźnik 2030	Kierunki działań
2A.1. Rehabilitacja obszarów mieszkaniowych – wzmocnienie funkcji mieszkaniowej – dostosowanie otoczenia mieszkaniowego do potrzeb rodzin z dziećmi oraz osób starszych	funkcjonalno-przestrzenny, techniczny	odsetek mieszkańców z dostępem do placu zabaw poniżej 300 m	34%	100%	2A.1.1. Remonty i modernizacja terenów półpublicznych (podwórki, dziedzińców) w celu zaspokojenia potrzeb rodzin z dziećmi, osób starszych i osób z niepełnosprawnością w zakresie wypoczynku i rekreacji
					2A.1.2. Remonty i modernizacja infrastruktury technicznej w celu dostosowania do współczesnych norm budowlanych
2A.2. Eliminowanie konfliktów funkcji mieszkaniowej i turystycznej dzięki zastosowaniu działań administracyjnych i budowlanych	społeczny, funkcyjno-przestrzenny	liczba mieszkańców obszaru	18,5 tys.	Utrzymanie liczby mieszkańców - 18,5 tys.	2A.2.1. Ograniczenie dostępu ruchu turystycznego do wybranych przestrzeni półpublicznych (wnętrza kwater, podwórka)
		odsetek powierzchni obszaru pokryty miejscowymi planami zagospodarowania przestrzennego	51%	100%	2A.2.2. Zapewnienie środkami administracyjnymi standardów zamieszkania właściwych dzielnic mieszkaniowych (w tym ciszy nocnej)
2A.3. Ochrona zabytków i wykorzystanie dziedzictwa kulturowego jako elementów rehabilitacji obszarów mieszkaniowych	funkcjonalno-przestrzenny, techniczny	liczba wyremontowanych ze wsparciem miasta obiektów zabytkowych	22 obiektów <sup>42</sup>	50 obiektów	2A.3.1. Tworzenie warunków prawnych i finansowych ochrony historycznej i kulturowej wartości obiektów i zespołów
		powierzchnia (udział %) parków kulturowych na obszarze rewi-	40%	94%	2A.3.2. Odnowa obiektów i przestrzeni publicznych o znaczeniu historycznym, architektonicznym, artystycznym i urbanistycznym, zachowanie walorów kulturowych i społecznych, w tym stworzenie nowego parku kulturowego
					2A.3.3. Ścisłejsze powiązanie aktywności istniejących instytucji

<sup>42</sup> Liczba obiektów zabytkowych z terenu rewitalizacji wspartych dotacją UM Krakowa w 2016 r.

Cele operacyjne	Kategoria celu	Wskaźnik celu	Wskaźnik celu 2014-2015	Zakładany wskaźnik 2030	Kierunki działań
		talizacji			kultury z potrzebami mieszkańców
2A.4. Wspieranie procesu otwarcia się miasta ku Wiśle	funkcjonalno-przestrzenny	powierzchnia zrewitalizowanych terenów zielonych na bulwarach	0	10 ha <sup>43</sup>	2A.4.1. Zagospodarowanie i porządkowanie bulwarów Wisły jako terenów rekreacji, atrakcyjnych dla turystów i mieszkańców 2A.4.2. Powiązanie infrastruktury rekreacyjnej nad Wisłą w system otaczających ciągów spacerowych i rowerowych

Źródło: opracowanie własne.

**Tab. 27. Cele operacyjne i kierunki działań dla Celu głównego 2B. Kontrola presji na mieszkańców związanej z nowymi inwestycjami – zatrzymanie niekorzystnej gentryfikacji w podobszarze Stare Podgórze-Zabłocie**

Cele operacyjne	Kategoria celu	Wskaźnik celu	Wskaźnik celu 2014-2015	Zakładany wskaźnik 2030	Kierunki działań
2B.1. Harmonizacja struktury funkcjonalnej i przestrzennej terenów mieszkaniowych jako element spójności i integracji społecznej	funkcjonalno-przestrzenny, techniczny	odsetek mieszkańców z dostępem do placu zabaw poniżej 300 m	34%	100%	2B.1.1. Remonty i modernizacja infrastruktury technicznej w celu dostosowania do współczesnych norm budowlanych
					2B.1.2. Identyfikacja konfliktów funkcjonalno-przestrzennych na styku starych i nowych form użytkowania
					2B.1.3. Opracowanie miejskich wielowymiarowych projektów „buforowych”, integrujących rozwiązania przestrzenne, funkcjonalne oraz współzestawiające społeczności
2B.2. Poprawa jakości i integracja przestrzeni publicznych	funkcjonalno-przestrzenny	odsetek mieszkańców z dostępem do terenów zieleni poniżej 300 m	63%	100%	2B.2.1. Analiza obowiązujących planów miejscowych pod kątem integracji funkcjonalno-przestrzennej starych i nowych form użytkowania
					2B.2.2. Identyfikacja konfliktów funkcjonalno-przestrzennych na styku starych i nowych form użytkowania
					2B.2.3. Opracowanie, m.in. w drodze konkursów urbanistyczno-architektonicznych, koncepcji przestrzeni publicznych tworzących ciągi pieszo-jezdne jako miejsca spotkań i integracji mieszkańców

<sup>43</sup> Powierzchnia bulwarów w podobszarze rewitalizacji.

Cele operacyjne	Kategoria celu	Wskaźnik celu	Wskaźnik celu 2014-2015	Zakładany wskaźnik 2030	Kierunki działań
					2B.2.4. Tworzenie nowych terenów zieleni i rewitalizacja istniejących
2B.3. Ochrona zabytków i wykorzystanie dziedzictwa kulturowego jako elementów rehabilitacji obszarów mieszkaniowych	funkcjonalno - przestrzenny, techniczny	liczba wyremontowanych ze wsparciem miasta obiektów zabytkowych	2 obiekty	20 obiektów	2B.3.1. Tworzenie warunków prawnych i finansowych ochrony historycznej i kulturowej wartości obiektów i zespołów
		powierzchnia (udział %) parków kulturowych na obszarze rewitalizacji	0%	72%	2B.3.2. Odnowa obiektów i przestrzeni publicznych o znaczeniu historycznym, architektonicznym, artystycznym i urbanistycznym, zachowanie walorów kulturowych i społecznych
					2B.3.3. Ścisłejsze powiązanie aktywności istniejących instytucji kultury z potrzebami mieszkańców, w tym stworzenie nowego parku kulturowego
2B.4. Wspieranie procesu otwarcia się miasta ku Wiśle	funkcjonalno - przestrzenny	powierzchnia zrewitalizowanych terenów zielonych na bulwarach	0	6 ha <sup>44</sup>	2B.4.1. Zagospodarowanie i porządkowanie bulwarów Wisły jako terenów rekreacji, atrakcyjnych dla turystów i mieszkańców
					2B.4.2. Powiązanie infrastruktury rekreacyjnej nad Wisłą w system otaczających ciągów spacerowych i rowerowych

Źródło: opracowanie własne

**Tab. 28. Cele operacyjne i kierunki działań dla Celu głównego 2C. Odbudowa pozytywnego wizerunku Nowej Huty jako czynnika kształtowania tożsamości i wspólnoty lokalnej w podobszarze „stara” Nowa Huta**

Cele operacyjne	Kategoria celu	Wskaźnik celu	Wskaźnik celu 2014-2015	Zakładany wskaźnik 2030	Kierunki działań
2C.1. Stworzenie nowych publicznych przestrzeni lub/i obiektów identyfikacji Nowej Huty	społeczny, funkcjonalno - przestrzenny,	zmodernizowane obiekty muzealne	0	2	2C.1.1. Zorganizowanie konkursów na nowe zagospodarowanie nowohuckich miejsc symbolicznych (miejsce po pomniku Lenina, Aleja Róż, byłe Centrum Administracyjne HiL/HTS)
					2C.1.2. Realizacja symbolicznych artefaktów i elementów zagospo-

<sup>44</sup> Powierzchnia bulwarów w podobszarze rewitalizacji.

Cele operacyjne	Kategoria celu	Wskaźnik celu	Wskaźnik celu 2014-2015	Zakładany wskaźnik 2030	Kierunki działań
	gospodarczy				darowania przestrzennego, zgodnie z wynikami konkursów opisanych w 2C.1.1.
					2C.1.3. Utworzenie Muzeum PRL i rozwój Muzeum Nowej Huty – o. Muzeum Historycznego Miasta Krakowa, w tym rozwój tras podziemnych po schronach nowohuckich
					2C.1.4. Prowadzenie kampanii medialnych promujących działania 2C.1.1 i 2C.1.2
2C.2. Rehabilitacja obszarów mieszkaniowych – wzmocnienie funkcji mieszkaniowej – dostosowanie otoczenia mieszkaniowego do potrzeb rodzin z dziećmi oraz osób starszych	funkcjonalno-przestrzenny, techniczny	odsetek podwórek wymagających modernizacji i dostosowania dla osób niepełnosprawnych	100%	30%	2C.2.1. Remonty i modernizacja oraz termomodernizacja substancji budowlanej w celu dostosowania do współczesnych norm budowlanych oraz zaspokojenia potrzeb osób z niepełnosprawnością
					2C.2.2. Remonty i modernizacja terenów półpublicznych (podwórek, dziedzińców) w celu zaspokojenia potrzeb rodzin z dziećmi, osób starszych i osób z niepełnosprawnością w zakresie wypoczynku i rekreacji
					2C.2.3. Remonty i modernizacja infrastruktury technicznej w celu dostosowania do współczesnych norm budowlanych
2C.3. Odnowa i modernizacja przestrzeni publicznych	funkcjonalno-przestrzenne	powierzchnia nowych zagospodarowanych przestrzeni publicznych	0	5 ha	2C.3.1. Odnowa obiektów i przestrzeni publicznych w powiązaniu z działaniami Celu 1.1
					2C.3.2. Poprawa jakości rozwiązań technicznych i infrastrukturalnych placów i ulic
2C.4. Ochrona zabytkowego układu urbanistycznego i wykorzystanie dziedzictwa kulturowego jako elementów rehabilitacji obszarów mieszkaniowych	funkcjonalno-przestrzenny, techniczny	odsetek powierzchni obszaru pokryty miejscowymi planami zagospodarowania przestrzennego	74%	100%	2C.3.1. Tworzenie warunków prawnych i finansowych ochrony historycznej i kulturowej wartości obiektów i zespołu „starej” Nowej Huty
		powierzchnia (udział %) parków kulturowych na	0%	83%	2C.3.2. Stworzenie nowego parku kulturowego
					2C.3.3. Określenie przez Miejskiego Konserwatora Zabytków zakresu ochrony wybranych budynków z terenu „starej” Nowej Huty. Pozwoli to na dokonanie przez Wojewódzkiego Konserwatora Za-

Cele operacyjne	Kategoria celu	Wskaźnik celu	Wskaźnik celu 2014–2015	Zakładany wskaźnik 2030	Kierunki działań
		obszarze rewitalizacji			bytków wpisu tych budynków do rejestru zabytków, umożliwiając pozyskanie środków publicznych na rewaloryzację, bez narzucania mieszkańcom konieczności uzgadniania wszystkich remontów w kamienicach
2C.5. Obecność Nowej Huty w polityce informacyjnej i promocyjnej Miasta	społeczny, gospodarczy	liczba standów dotyczących inwestycji w „starej” Nowej Hucie na targach nieruchomości, w których uczestniczy Miasto	0	3	2C.4.1. Kreowanie mody na Nową Hutę wśród mieszkańców, turystów i inwestorów
					2C.4.2. Zapewnienie sprawnego systemu informowania o działaniach podejmowanych w obszarze rewitalizacji i systemu interwencji w sytuacjach kryzysowych
					2C.4.3. Skuteczne informowanie potencjalnych beneficjentów o możliwościach współpracy w procesie rewitalizacji

Źródło: opracowanie własne

**Tab. 29. Cele operacyjne i kierunki działań dla Celu głównego 3. Wzrost aktywności gospodarczej mieszkańców w obszarze rewitalizacji**

Cele operacyjne	Kategoria celu	Wskaźnik celu	Wskaźnik celu 2014–2015	Zakładany wskaźnik 2030	Kierunki działań
3.1. Działania na rzecz przedsiębiorczości w tym przedsiębiorczości społecznej	społeczny, gospodarczy	wskaźnik przedsiębiorczości (liczba podmiotów na 1000 mieszk.) dla Nowej Huty (nasylenie rynku lokalnego podmiotami gospodarki)	124 <sup>45</sup>	na poziomie średniej dla miasta	3.1.1. Promowanie przedsiębiorczości, w szczególności poprzez ułatwianie gospodarczego wykorzystywania nowych pomysłów oraz sprzyjanie tworzeniu nowych firm, w tym również poprzez start-upy i inkubatory przedsiębiorczości
					3.1.2. Rozwinięcie systemu szkoleń, kursów, doradztwa zawodowego dla osób chcących uruchomić działalność gospodarczą
					3.1.3. Wspieranie rozwoju działań ekonomii społecznej
					3.1.4. Wspieranie samozatrudnienia oraz tworzenia nowych miejsc pracy

<sup>45</sup> Średnia dla Miasta aktualnie – 184.

Cele operacyjne	Kategoria celu	Wskaźnik celu	Wskaźnik celu 2014–2015	Zakładany wskaźnik 2030	Kierunki działań
3.2. Aktywizacja zawodowa mieszkańców jako element integracji społecznej	społeczny, gospodarczy	wskaźnik bezrobocia (udział bezrobotnych zarejestrowanych w liczbie ludności w wieku produkcyjnym)	5,3% <sup>46</sup>	na poziomie średniej dla miasta	3.2.1. Wykorzystanie potencjału lokali i terenów użytkowych
					3.2.2. Rozwinięcie systemu szkoleń, kursów, doradztwa zawodowego, wsparcia psychologicznego, poradnictwa specjalistycznego i innych form wsparcia osób bezrobotnych w integracji zawodowej i społecznej
					3.2.3. Ograniczenie przedwczesnego kończenia nauki szkolnej oraz zapewnienie równego dostępu do dobrej jakości edukacji elementarnej, kształcenia podstawowego i ponadpodstawowego
					3.2.4. Wspieranie uczenia się przez całe życie, podniesienie umiejętności i kwalifikacji pracowników i osób poszukujących pracy, zwiększenie dopasowania systemów kształcenia i szkolenia do potrzeb rynku pracy

Źródło: opracowanie własne

**Tab. 30. Cele operacyjne i kierunki działań dla celu głównego 4. Wysoka aktywność społeczna i obywatelska w obszarze rewitalizacji**

Cele operacyjne	Kategoria celu	Wskaźnik celu	Wskaźnik celu 2014–2015	Zakładany wskaźnik 2030	Kierunki działań
4.1. Stworzenie instytucjonalnych warunków dla wdrożenia procesu rewitalizacji – powołanie Komitetu Rewitalizacji Podobszaru i zapewnienie jego wpływu na działania Miasta	społeczny	ilość komitetów rewitalizacji jako podmiotów społecznych reprezentujących interesy mieszkańców podobszarów rewitalizacji	0	3	4.1.1. Opracowanie zasad funkcjonowania komitetu rewitalizacji podobszaru z uwzględnieniem procedury uczestnictwa komitetu w procedowaniu uchwał RMK dotyczących rewitalizacji w Krakowie i w podobszarze
					4.1.2. Wspieranie partycypacyjnych modeli monitorowania oraz diagnozowania potrzeb społecznych i planowania lokalnego
		ilość biur lokalnych w podobszarach rewitalizacji	0	3	4.1.3. Zorganizowanie w każdym z podobszarów rewitalizacji biur lokalnych (informowanie, komunikacja społeczna, wybrane usługi)

<sup>46</sup> Średnia dla miasta – 4,5%.

Cele operacyjne	Kategoria celu	Wskaźnik celu	Wskaźnik celu 2014-2015	Zakładany wskaźnik 2030	Kierunki działań
4.2. Wzmacnianie dialogu społecznego m.in. na etapie wdrażania przedsięwzięć rewitalizacyjnych	społeczny	liczba zorganizowanych przez 3 biura lokalne: wydarzeń, warsztatów, spotkań	0	18 rocznie	4.2.1. Wspieranie działań mających na celu wzmocnienie partycypacji społecznej (imprezy tematyczne, spotkania, informacje, budżet obywatelski)
					4.2.2. Tworzenie warunków sprzyjających wzmocnieniu poczucia tożsamości lokalnej mieszkańców (tworzenie programów, wspieranie oddolnych inicjatyw itp.)
					4.2.3. Opracowanie procedur uczestnictwa czynników społecznych w programowaniu miejskich przedsięwzięć rewitalizacyjnych
					4.2.4. Podniesienie świadomości opinii publicznej o przebiegu realizacji i rezultatach MPRK
					4.2.5. Organizowanie warsztatów projektowych w formule <i>charette</i> dla przestrzeni publicznych i półpublicznych (podwórek) w obszarze rewitalizacji
4.3. Tworzenie i wspieranie sieci społecznych	społeczny	udział organizacji pozarządowych w konsultacjach	3	10	4.3.1. Wspieranie inicjatyw mających na celu wzmocnienie sieci społecznych m.in. poprzez udostępnienie stron internetowych Miasta dla informowania o wydarzeniach związanych z procesem rewitalizacji

Źródło: opracowanie własne.



Powyższe cele i kierunki działań tworzą podstawę wieloletniej interwencji zarówno publicznej, jak i prywatnej w podobszarach rewitalizacji. Oznacza to, że cele te mają charakter długoterminowy i powinny ukierunkowywać działania, wykraczając poza aktualny horyzont współfinansowania unijnego, czyli rok 2020. Jest to konieczne z uwagi na charakter rewitalizacji, która rzadko przynosi korzystne społecznie efekty w horyzoncie krótszym niż 15 lat. Takie długoterminowe ukierunkowanie Programu Rewitalizacji oznacza też, że objęte niniejszym Programem i przygotowywane obecnie przedsięwzięcia rewitalizacyjne nie wyczerpują wszystkich możliwych interwencji zakładanych w MPRK. Należy przyjąć, że już po pierwszych naborach do Regionalnego Programu Operacyjnego Województwa Małopolskiego pojawią się kolejne projekty, których finansowanie może uwzględniać różne źródła, w tym – wciąż w Polsce niedoceniane – partnerstwo publiczno-prywatne. Cele główne i operacyjne oraz kierunki działań MPRK powinny – także w przyszłości – inspirować podmioty publiczne, gospodarcze i społeczne do takiego ukierunkowania interwencji w podobszarach rewitalizacji, by wizja wyrowadzenia obszarów ze stanu kryzysowego stawała się realna.

Należy podkreślić, że wymienione wyżej wskaźniki realizacji celów operacyjnych nie są tożsame z opisanymi poniżej wskaźnikami monitorowania MPRK (por. rozdział „System monitoringu i oceny skuteczności działań i system wprowadzania modyfikacji w reakcji na zmiany w otoczeniu programu”).

## 8. Lista planowanych, podstawowych projektów i przedsięwzięć rewitalizacyjnych

### 8.1 Nabór fiszek projektowych 2016 r.

Lista planowanych, podstawowych projektów i przedsięwzięć rewitalizacyjnych powstała po przeprowadzeniu naboru, który trwał od 25.07.2016 r. do 12.09.2016 r. W wyniku naboru pozyskano 167 fiszek projektowych.

Ustalając listę planowanych podstawowych przedsięwzięć MPRK, Komisja ds. kwalifikacji projektów rewitalizacyjnych do Miejskiego Programu Rewitalizacji Krakowa stosowała następujące kryteria oceny:

1. nazwa przedsięwzięcia,
2. wskazanie podmiotów realizujących,
3. zakres zadań,
4. lokalizacja (miejsce przeprowadzenia danego projektu) – czy przedsięwzięcie realizowane będzie na obszarze rewitalizacji, a jeśli program przewiduje przedsięwzięcia zlokalizowane poza obszarem rewitalizacji - czy dla każdego z nich podano uzasadnienie, wykazano efektywność oddziaływania danego projektu rewitalizacyjnego na obszar rewitalizacji oraz na realizację celów programu,
5. szacowana wartość, z podaniem potencjalnych źródeł finansowania w ramach następującego katalogu środków: krajowe środki publiczne, EFRR, EFS, FS, środki prywatne, środki z innych źródeł,
6. prognozowane rezultaty wraz ze sposobem ich oceny i zmierzenia w odniesieniu do celów rewitalizacji, o ile dane te są możliwe do wskazania,
7. punktacja sumaryczna,
8. w odniesieniu do fiszek poza obszarem rewitalizacji – ocena oddziaływania.

Każde przedsięwzięcie oceniane było w odniesieniu do tego, czy spełnia (1 punkt), czy nie spełnia (0 punktów) każdego z kryteriów.

Po analizie propozycji nadesłanych przez wnioskodawców ustalono, że:

- 121 projekty uznać należy za podstawowe i warunkujące realizację MPRK,
- 7 projektów określono, jako uzupełniające, głównie z powodu niedostatecznego poziomu informacji, przedstawionych przez inicjatorów w fiszkach projektowych,
- 39 projektów nie zakwalifikowano do MPRK, z uwagi na to, że były położone poza Obszarem Rewitalizacji, a przy tym nie dało się zidentyfikować ich oddziaływania na ten obszar.

Do Programu włączono również 5 projektów Gminy Miejskiej Kraków, 2 projekty wprowadzone w trybie poprawek Radnych Miasta Krakowa oraz 1 projekt wprowadzony w trybie autopoprawki Prezydenta Miasta Krakowa. Projekty te zostały wpisane na listę planowanych, podstawowych projektów i przedsięwzięć rewitalizacyjnych.

Projekty podstawowe i warunkujące realizację MPRK ujęto w Załączniku nr 3. Lista planowanych, podstawowych projektów i przedsięwzięć rewitalizacyjnych.

Dla każdego z podstawowych przedsięwzięć rewitalizacyjnych w Załączniku nr 3, na podstawie informacji zawartych w fiszkach sporządzonych przez projektodawców, w syntetyczny sposób określono:

- odpowiadający przedsięwzięciu cel operacyjny MPRK,
- nr przedsięwzięcia,
- nazwa przedsięwzięcia,
- podmiot realizujący,
- zakres realizowanych zadań,
- lokalizacja – adres przedsięwzięcia, z zaznaczeniem (w przypisach końcowych) dwóch projektów spoza obszaru rewitalizacji, oddziałujących na ten obszar,
- szacowana wartość przedsięwzięcia,
- źródła finansowania przedsięwzięcia,
- prognozowane produkty i rezultaty przedsięwzięcia.

W rozdziale „System monitoringu i oceny skuteczności działań i system wprowadzania modyfikacji w reakcji na zmiany w otoczeniu programu” opisano sposoby oceny i mierzenia prognozowanych produktów i rezultatów przedsięwzięć w odniesieniu do celów rewitalizacji, ujętych w MPRK.

### **8.2 Nabór fiszek projektowych 2017 r.**

W trwającym od 12.10.2017 do 26.10.2017 r. naborze uzupełniającym do MPRK o projekty i przedsięwzięcia zlokalizowane na terenach przemysłowych, zgłoszono 18 fiszek projektowych.

Złożone fiszki zostały przedstawione Komisji ds. kwalifikacji projektów rewitalizacyjnych do MPRK powołanej przez Prezydenta Miasta Krakowa, która dokonała oceny formalnej fiszek oraz oceny wg kryteriów lokalizacji, zgodności z celami rewitalizacji oraz efektów.

17 projektów spełniających warunki naboru ujęto w Załączniku nr 3. Lista planowanych, podstawowych projektów i przedsięwzięć rewitalizacyjnych – tabela pt. Zestawienie projektów zakwalifikowanych do włączenia do MPRK – nabór 2017.

Do Programu włączono również 1 projekt Gminy Miejskiej Kraków. Projekt ten został wpisany na listę planowanych, podstawowych projektów i przedsięwzięć rewitalizacyjnych.

Dla każdego z podstawowych przedsięwzięć rewitalizacyjnych w Załączniku nr 3, na podstawie informacji zawartych w fiszkach sporządzonych przez projektodawców, w syntetyczny sposób określono:

- odpowiadający przedsięwzięciu cel operacyjny MPRK,
- nr przedsięwzięcia,

- nazwa przedsięwzięcia,
- podmiot realizujący,
- zakres realizowanych zadań,
- lokalizacja – adres przedsięwzięcia, z zaznaczeniem (w przypisach końcowych) dwóch projektów spoza obszaru rewitalizacji, oddziałujących na ten obszar,
- szacowana wartość przedsięwzięcia,
- źródła finansowania przedsięwzięcia,
- prognozowane produkty i rezultaty przedsięwzięcia.

### **8.3 Nabór fiszek projektowych 2019 r.**

W trwającym od 4 lipca do 25 października 2019 r. naborze uzupełniającym do MPRK, którego celem było uzupełnienie Programu o nowe projekty oraz weryfikacja projektów dotychczas w nim ujętych, zgłoszono 42 fiszki projektowe.

Złożone fiszki zostały przedstawione Komisji ds. kwalifikacji projektów rewitalizacyjnych do MPRK powołanej przez Prezydenta Miasta Krakowa. Komisja dokonała oceny fiszek wg poniższych kryteriów:

- położenie na obszarze rewitalizacji;
- położenie poza obszarem rewitalizacji, wskazany wpływ na ten obszar;
- wskazanie wnioskodawcy – podmiotu realizującego;
- nazwa przedsięwzięcia;
- wskazanie i uzasadnienie celów projektu;
- przewidywany termin realizacji;
- szacowana wartość;
- planowany wkład własny;
- prognozowane rezultaty wraz ze sposobem ich oceny i zmierzenia w odniesieniu do celów MPRK.

Komisja rekomendowała do włączenia do MPRK 31 projektów rewitalizacyjnych.

31 projektów spełniających warunki naboru ujęto w Załączniku nr 3. Lista planowanych, podstawowych projektów i przedsięwzięć rewitalizacyjnych – tabela pt. Zestawienie projektów zakwalifikowanych do włączenia do MPRK – nabór 2019.

Dla każdego z podstawowych przedsięwzięć rewitalizacyjnych w Załączniku nr 3, na podstawie informacji zawartych w fiszkach sporządzonych przez projektodawców, w syntetyczny sposób określono:

- odpowiadający przedsięwzięciu cel operacyjny MPRK,
- nr przedsięwzięcia,
- nazwa przedsięwzięcia,
- podmiot realizujący,
- zakres realizowanych zadań,

- lokalizacja – adres przedsięwzięcia, z zaznaczeniem (w przypisach końcowych) dwóch projektów spoza obszaru rewitalizacji, oddziałujących na ten obszar,
- szacowana wartość przedsięwzięcia,
- źródła finansowania przedsięwzięcia,
- prognozowane produkty i rezultaty przedsięwzięcia.

Ponadto dokonano aktualizacji 2 projektów dotychczas ujętych w MPRK oraz, na wniosek projektodawców, usunięto z Programu 8 projektów, których realizacja została zaniechana.

## 9. Charakterystyka pozostałych rodzajów przedsięwzięć rewitalizacyjnych

Opisany, w rozdziale „Cele rewitalizacji oraz odpowiadające zidentyfikowanym potrzebom rewitalizacyjnym kierunki działań mających na celu eliminację lub ograniczenie negatywnych zjawisk”, system celów i kierunków działań służących wyprowadzeniu obszaru rewitalizacji z sytuacji kryzysowej, zawiera pełny i zróżnicowany katalog interwencji na podobszarach rewitalizacji. W kontekście projektów włączonych do listy głównych przedsięwzięć rewitalizacyjnych (por. Załącznik nr 3) istotne jest uzupełnienie działań o następujące, powiązane z celami MPRK, obszary tematyczne:

- 1) Służące realizacji celu 1.4 Zapobieganie przestępczości i poprawa bezpieczeństwa w zakresie: 1.4.1. Organizowanie form prewencji i promocji zachowań prospołecznych, szczególnie wśród młodzieży (w tym projekty realizowane przez Straż Miejską i we współpracy z Policją).
- 2) Służące realizacji celu 1.5. Integracja społeczna – tworzenie warunków dla włączenia społecznego i zawodowego w zakresie:
  - a. 1.5.1. Działania na rzecz rozwoju usług społecznych, w tym usług pozwalających na godzenie życia zawodowego i prywatnego oraz
  - b. 1.5.3. Tworzenie i wdrażanie form opieki nad dziećmi osób chcących powrócić na rynek pracy. Należy zwrócić uwagę, że wśród projektów podstawowych znalazł się jedynie jeden dotyczący tej problematyki (zlokalizowany poza podobszarami rewitalizacji),  
a potrzeba tego typu usług wyrażana jest szczególnie poprzez mieszkańców podobszaru Stare Miasto-Kazimierz;
  - c. 1.5.4. Ograniczenie przedwczesnego kończenia nauki szkolnej oraz zapewnienie równego dostępu do dobrej jakości edukacji elementarnej, kształcenia podstawowego i ponadpodstawowego oraz
  - d. 1.5.6. Organizowanie i promocja imprez kulturalnych i sportowych oraz zajęć edukacji pozaszkolnej i kulturalnej dla dzieci zamieszkujących podobszary rewitalizacji –

projekty kierowane do dzieci i młodzieży z obszaru rewitalizacji stanowić powinny niezbędną składową podejmowanych działań, tak jednostek miejskich, jak i partnerów społeczno-gospodarczych, szczególnie w zakresie wyrównywania szans edukacyjnych i w zakresie przyszłej konkurencyjności tych osób na rynku pracy;

- e. 1.5.5. Wspieranie uczenia się przez całe życie, podniesienie umiejętności i kwalifikacji pracowników i osób poszukujących pracy, zwiększenie dopasowania systemów kształcenia i szkolenia do potrzeb rynku pracy – to niezbędne interwencje w całym obszarze rewitalizacji, ale szczególnie w podobszarze „stara” Nowa Huta, co stanowić będzie ważny element budujący komplementarność projektów służących ożywieniu gospodarczemu, zidentyfikowanych i ujętych na liście głównych przedsięwzięć (por. Załącznik nr 3).
- 3) Służące realizacji celów 2A.2 i 2B.4 Eliminowanie konfliktów funkcji mieszkaniowej i turystycznej dzięki zastosowaniu działań administracyjnych i budowlanych – w tym zakresie niezbędne są działania wewnętrzne władz i jednostek miejskich

w tym ukierunkowane na zapewnienie prywatności mieszkańców i spokojnego zamieszkiwania.

- 4) Służące realizacji kierunków działań 2A.3.3. i 2B.3.3. Ścisłejsze powiązanie aktywności istniejących instytucji kultury z potrzebami mieszkańców, w tym z grupami społecznymi wymagającymi specjalnego wsparcia: niepełnosprawni, seniorzy, dzieci i młodzież z rodzin korzystających z pomocy społecznej i/lub rodzin dysfunkcyjnych. Wyniki konsultacji społecznych wskazują na nieadekwatność oferty kulturalnej w zakresie cen, jak i jej zakresu, coraz częściej, zdaniem mieszkańców, skierowanej do przyjezdnych.
- 5) Służące realizacji celu 2B.1. Harmonizacja struktury funkcjonalnej i przestrzennej terenów mieszkaniowych jako element spójności i integracji społecznej w zakresie:
  - a. 2B.1.2. Identyfikacji konfliktów funkcjonalno-przestrzennych na styku starych i nowych form użytkowania i
  - b. 2B.1.3. Opracowania miejskich wielowymiarowych projektów „buforowych”, integrujących rozwiązania przestrzenne, funkcjonalne oraz integrujących współdziałające społeczności),potrzeba takich działań jest szczególnie widoczna w podobszarze Stare Podgórze-Zabłocie. Służyć one powinny m.in. zapobieganiu „gettyzacji” starej zabudowy mieszkaniowej i otwarciu nowych inwestycji, szczególnie mieszkaniowych i użyteczności publicznej w ramach „dobrego” sąsiedztwa.
- 6) Służące realizacji celu 2C.4 Ochrona zabytkowego układu urbanistycznego i wykorzystanie dziedzictwa kulturowego jako elementów rehabilitacji obszarów mieszkaniowych w podobszarze „stara” Nowa Huta w zakresie koordynacji polityki konserwatorskiej z potrzebami mieszkańców w zakresie podnoszenie jakości życia oraz przedsiębiorców w zakresie jakości i konkurencyjności świadczonych usług.
- 7) Działania wewnętrzne jednostek miejskich i samego UMK w zakresie realizacji celu 2C.5. Obecność Nowej Huty w polityce informacyjnej i promocyjnej Miasta.
- 8) Służące realizacji celu 3.2. Aktywizacja zawodowa mieszkańców jako element integracji społecznej szczególnie poprzez poszerzenie planowanych interwencji w obszarach powiązanych z kierunkami działań:
  - a. 3.2.2. Rozwinięcie systemu szkoleń, kursów, doradztwa zawodowego, wsparcia psychologicznego, poradnictwa specjalistycznego i innych form wsparcia osób bezrobotnych w integracji zawodowej i społecznej;
  - b. 3.2.3. Ograniczenie przedwczesnego kończenia nauki szkolnej oraz zapewnienie równego dostępu do dobrej jakości edukacji elementarnej, kształcenia podstawowego i ponadpodstawowego;
  - c. 3.2.4. Wspieranie uczenia się przez całe życie, podniesienie umiejętności i kwalifikacji pracowników i osób poszukujących pracy, zwiększenie dopasowania systemów kształcenia i szkolenia do potrzeb rynku pracy.
- 9) Zogniskowanie działań Miasta na realizacji celu głównego 4. Wysoka aktywność społeczna i obywatelska, a szczególnie w zakresie realizacji przedsięwzięć w następujących obszarach:

- a. 4.1.3. Zorganizowanie w każdym z podobszarów rewitalizacji biur lokalnych (informowanie, komunikacja społeczna, wybrane usługi)
- b. 4.2.1. Wspieranie działań mających na celu wzmocnienie partycypacji społecznej (wydarzenia tematyczne, spotkania, informacje, budżet obywatelski),
- c. 4.2.2. Tworzenie warunków sprzyjających wzmocnieniu poczucia tożsamości lokalnej mieszkańców (tworzenie programów, wspieranie oddolnych inicjatyw itp.),
- d. 4.2.3. Opracowanie procedur uczestnictwa wszystkich interesariuszy procesu rewitalizacji w programowaniu miejskich przedsięwzięć rewitalizacyjnych,
- e. 4.2.4. Podniesienie świadomości opinii publicznej o przebiegu realizacji i rezultatach MPRK

Uzupełnieniem powyższych interwencji powinno być włączenie problematyki rewitalizacji jako priorytetowej w ramach wspierania projektów obywatelskich i społecznych poprzez Budżet Obywatelski i programy współpracy z organizacjami trzeciego sektora, tak aby dzięki wsparciu z Budżetu Miasta Krakowa możliwe było realizowanie przedsięwzięć ważnych dla lokalnych społeczności podobszarów rewitalizacji, w tym w postaci drobnych ulepszeń czy działań na rzecz budowy więzi lokalnych.

Po analizie propozycji nadesłanych przez wnioskodawców w ramach przeprowadzonego od 25 lipca 2016 r. do 12 września 2016 r. naboru fiszek projektowych, Komisja ds. kwalifikacji projektów rewitalizacyjnych do Miejskiego Programu Rewitalizacji Krakowa zakwalifikowała na listę uzupełniających przedsięwzięć rewitalizacyjnych MPRK 7 projektów, głównie z powodu niedostatecznego poziomu informacji, przedstawionych przez inicjatorów w fiszkach projektowych:

1. Utworzenie dziennego ośrodka wsparcia dla osób starszych w Krakowie, Zgromadzenie Sióstr Misjonarek Apostolstwa Katolickiego (Siostry Pallotynki) Prowincja Polska.
2. Tworzenie więzi sąsiedzkich, odnowa zabytków - remont piwnic, Wspólnota Mieszkaniowa przy ul. Szpitalnej 3 w Krakowie.
3. Renowacja fasady kamienicy przy ul. Mostowej 10 w Krakowie bez kamieniarki, Wspólnota Mieszkaniowa budynku ul. Mostowej 10.
4. Park liniowy Olsza – Grzegórzki, Stowarzyszenie Przyjaciół Osiedla Oficerskiego w Krakowie.
5. Romanowicza 4, KCI SA z siedzibą w Krakowie przy ul. Mogilskiej 65.
6. Zagospodarowanie przestrzeni publicznej fitness, Wspólnota mieszkaniowa os. Centrum A bl. 2.
7. Wykonanie kanalizacji na wodę opadową na ul. Mostowej oraz podłączenie 11 rynien do kanalizacji, Wspólnota Mieszkaniowa budynku ul. Mostowej 10.



## **10. Mechanizmy zapewnienia komplementarności między poszczególnymi projektami/ przedsięwzięciami rewitalizacyjnymi oraz pomiędzy działaniami różnych podmiotów i funduszy na obszarze objętym programem rewitalizacji**

Proces aktualizacji MPRK i dostosowania go do wytycznych Ministra Rozwoju<sup>47</sup> uwzględniał fakt, że prace nad aktualizacją, jak również wdrażanie (realizacja) programu oparte muszą być na współpracy ze wszystkimi grupami interesariuszy, w tym szczególnie ze społecznością obszarów rewitalizacji, innymi ich użytkownikami, przedsiębiorcami i organizacjami pozarządowymi (wyniki konsultacji społecznych stanowią załącznik do niniejszego Programu).

Obok procesu konsultacji społecznych, na które składały się liczne spotkania konsultacyjne, spotkania warsztatowe, działalność punktu informacyjnego w Miejskim Centrum Dialogu oraz uspołecznienia przygotowania diagnozy (geoankieta, ankiety dla dzielnic, ankiety dla urzędników), szczególnie ważnym z punktu widzenia zapewnienia komplementarności tak przedsięwzięć rewitalizacyjnych, jak i szeroko rozumianych działań interesariuszy, był otwarty nabór projektów. Procedura naboru projektów jest wykorzystywana w praktyce funkcjonowania Gminy Kraków i Urzędu Miasta Krakowa i zapewnia zarówno identyfikację planowanych interwencji różnych podmiotów, jak i komplementarność pomiędzy działaniami podejmowanymi na obszarze rewitalizacji na etapie tworzenia programu rewitalizacji.

Jednakże partycypacja społeczna obejmuje nie tylko przygotowanie, ale również prowadzenie i ocenę rewitalizacji w sposób zapewniający aktywny udział interesariuszy, przy koordynacyjnej roli władz Miasta. W tym zakresie realizacji zasady komplementarności służy założony w MPRK system instytucjonalny zarządzania rewitalizacją, obejmujący wszystkie cztery funkcje zarządzania: planowanie, organizowanie, motywowanie i kontrolę (w rozumieniu monitoringu i ewaluacji). System organizacyjny przedstawiony w dalszych częściach Programu obejmuje zapewnienie komplementarności działań wewnątrz struktur Miasta i UMK, dzięki powołaniu Zespołu Zadaniowego oraz funkcjonowaniu Jednostki Administrującej (por. rozdział: „System wdrażania programu rewitalizacji”) i poprzez:

- rozpoznanie potrzeb i oczekiwań interesariuszy oraz dążenie do spójności planowanych działań z tymi potrzebami i oczekiwaniami – w tym poprzez działanie komitetów rewitalizacji oraz biur lokalnych zlokalizowanych w podobszarach,
- zapewnienie udziału interesariuszy w przygotowaniu dokumentów dotyczących rewitalizacji, poprzez zaawansowane formy partycypacji społecznej, w tym otwarte nabory projektów oraz warsztaty projektowe, wizyty studyjne i spacerzy badawcze w podobszarach rewitalizacji,
- wspieranie inicjatyw zmierzających do zwiększania udziału interesariuszy w przygotowaniu i realizacji gminnego programu rewitalizacji, w tym w ramach

<sup>47</sup> Wytyczne w zakresie rewitalizacji w programach operacyjnych na lata 2014–2020, op. cit.

odpowiednich zmian w regulacjach dotyczących budżetu obywatelskiego i programów współpracy z organizacjami pozarządowymi, tak aby nadać priorytet inicjatywom o charakterze rewitalizacyjnym, skierowanym do społeczności podobszarów.

W realizacji MPRK i samego procesu rewitalizacji podstawową rolę w budowaniu relacji z interesariuszami oraz w inicjowaniu współpracy pomiędzy sektorami odgrywają władze miejskie i Jednostka Administrująca. Włączeniu różnych grup interesariuszy służyć powinien proces komunikacji społecznej, którego adresatami winni być:

- Komitet Rewitalizacji;
- społeczność lokalna (wspólnota mieszkańców), z uwzględnieniem specyficznych narzędzi kierowanych do mieszkańców obszaru rewitalizacji oraz kierowanych do mieszkańców pozostałych obszarów miasta i gminy;
- beneficjenci i potencjalni beneficjenci Programu;
- partnerzy społeczno-gospodarczy, organizacje pozarządowe, zawodowe, samorządy gospodarcze;
- właściwe władze publiczne (władze regionalne, administracja rządowa szczebla wojewódzkiego, władze publiczne gmin i powiatów sąsiedzkich, władze publiczne miast i gmin partnerskich);
- media (prasa, radio, telewizja o zasięgu lokalnym, regionalnym i ogólnopolskim oraz media elektroniczne).

Do obowiązków podmiotu zarządzającego MPRK należy inicjowanie i organizowanie dyskusji publicznej związanej z istotnymi fazami procesu rewitalizacji bądź zmianami mogącymi wpłynąć na jego realizację (np. przyjęcie nowych wytycznych, przystąpienie do tworzenia założeń na kolejny okres programowania, monitoring i ocena).

Wśród instrumentów partnerstwa i zapewnienia komplementarności wykorzystywanych przez władze miasta, w tym podmiot zarządzający, wymienić należy:

- działania w zakresie nadzoru i wsparcia wypracowania oraz promocji poszczególnych projektów rewitalizacyjnych oraz koordynację działań promocyjnych poszczególnych projektodawców przedsięwzięć rewitalizacyjnych ujętych w MPRK;
- konferencje, spotkania z przedstawicielami instytucji finansowych w celu poszukiwania komplementarnych źródeł finansowania przedsięwzięć i całego Programu;
- stworzenie, w ramach polityki gminy, oferty dla instytucji finansowych i inwestorów pragnących zainwestować w obszarze rewitalizacji;
- organizację wizyt studyjnych dla potencjalnych inwestorów i instytucji mogących współfinansować rewitalizację obszaru;
- konkursy na koncepcje architektoniczno-urbanistyczne zagospodarowania terenów rewitalizowanych organizowane przez władze miasta lub pod ich patronatem, uwzględniające w kryteriach oceny potrzebę zapewnienia komplementarności przestrzennej i problemowej.

W ramach oceny i monitoringu realizacji MPRK, zgodnie z rozdziałem „System monitoringu i oceny skuteczności działań i system wprowadzania modyfikacji w reakcji na zmiany w otoczeniu programu”, będą prowadzone analizy i badania wdrażane z udziałem partnerów społeczno-gospodarczych i mieszkańców, które obejmować mogą:

- prowadzenie badań opinii wśród mieszkańców, w tym obszaru rewitalizacji,
- prowadzenie badań opinii beneficjentów dotyczących wdrożenia, realizacji, efektów MPRK i realizowanych w jego ramach projektów,
- przygotowywanie raportów z wyników procesu ewaluacji MPRK,
- przygotowywanie raportów i sprawozdań z realizacji przyjętego planu promocji.

**MPRK zapewnia kompleksowość podejmowanych interwencji: ujmuje zarówno aspekty społeczne, gospodarcze, przestrzenno-funkcjonalne, techniczne, środowiskowe celów i działań rewitalizacyjnych:**

- w Tab. 25-30 przedstawiono powiązania wymienionych aspektów z celami operacyjnymi i kierunkami działań MPRK;
- w Załączniku nr 3. Lista planowanych, podstawowych projektów i przedsięwzięć rewitalizacyjnych, przedstawiono powiązania każdego z projektów z odpowiadającym mu celem operacyjnym programu;
- w Załączniku nr 4. Lista planowanych, podstawowych projektów i przedsięwzięć rewitalizacyjnych – przedsięwzięcia komplementarne, przedstawiono powiązanie każdego projektu z innymi przedsięwzięciami MPRK, lub projektami rewitalizacyjnymi realizowanymi we wcześniejszych okresach programowania.

W Załączniku nr 4 wskazano charakter projektów komplementarnych dla każdego z przedsięwzięć.

Przedsięwzięcia i projekty ujęte w MPRK wzajemnie się dopełniają, zapewniając efektywne oddziaływanie na cały obszar rewitalizacji. Planowane przedsięwzięcia nie niosą za sobą ryzyka niepożądanych efektów społecznych, takich jak segregacja społeczna oraz przenoszeniu problemów na inne obszary. Kwestie eliminowania zjawiska gentryfikacji podniesione są do rangi celów głównych programu, mając na uwadze integrację społeczności lokalnych i zapobieganie odpływowi mieszkańców. Założenia w zakresie polityki przestrzennej Miasta zapewniają uwzględnianie celów rewitalizacji przy podejmowaniu decyzji. Spójność polityki Miasta w tym zakresie gwarantuje skuteczność MPRK.

## 11. Indykatywne ramy finansowe w odniesieniu do przedsięwzięć rewitalizacyjnych

### 11.1 Nabór projektów 2016 r.

Zestawienie projektów zakwalifikowanych do włączenia do MPRK – nabór 2016 r. w ramach Załącznika nr 3. Lista podstawowych projektów i przedsięwzięć rewitalizacyjnych liczy 129 projektów. Szacowaną wartość każdego z tych projektów przedstawiono w Załączniku nr 3.

Całościowy, indykatywny szacunek kosztów projektów i przedsięwzięć zakwalifikowanych w wyniku naboru 2016 r. wynosi (w mln zł):

Indykatywny koszt projektów ogółem	w tym: środki EFRR, EFS	w tym: krajowe środki publiczne	w tym: inne źródła
674	450,9	189,1	33,9

W tym wnioski Gminy Miejskiej Kraków, tj. zgłoszone przez Urząd Miasta Krakowa i miejskie jednostki organizacyjne:

Indykatywny koszt projektów ogółem	w tym: środki EFRR, EFS	w tym: krajowe środki publiczne	w tym: inne źródła
544,8	355	164	25,8

W tym, wnioski podmiotów innych, niż Gmina Miejska Kraków:

Indykatywny koszt projektów ogółem	w tym: środki EFRR, EFS	w tym: krajowe środki publiczne	w tym: inne źródła
129,2	95,9	25,1	8,1

### 11.2 Nabór projektów 2017 r.

Zestawienie projektów zakwalifikowanych do włączenia do MPRK – nabór 2017 r. w ramach Załącznika nr 3. Lista podstawowych projektów i przedsięwzięć rewitalizacyjnych liczy 17 projektów. Szacowaną wartość każdego z tych projektów przedstawiono w Załączniku nr 3.

Całościowy, indykatywny szacunek kosztów projektów i przedsięwzięć zakwalifikowanych w wyniku naboru 2017 r. wynosi (w mln zł):

Indykatywny koszt projektów ogółem	w tym: środki EFRR, EFS	w tym: krajowe środki publiczne	w tym: inne źródła
444,9	288	64,4	92,5

W tym wnioski Gminy Miejskiej Kraków, tj. zgłoszone przez Urząd Miasta Krakowa i miejskie jednostki organizacyjne:

<b>Indykatorywny koszt projektów ogółem</b>	<b>w tym: środki EFRR, EFS</b>	<b>w tym: krajowe środki publiczne</b>	<b>w tym: inne źródła</b>
237,9	160,9	63,4	13,5

W tym wnioski podmiotów innych, niż Gmina Miejska Kraków:

<b>Indykatorywny koszt projektów ogółem</b>	<b>w tym: środki EFRR, EFS</b>	<b>w tym: krajowe środki publiczne</b>	<b>w tym: inne źródła</b>
207	127,1	1	79

Włączony do Programu projekt Gminy Miejskiej Kraków został wpisany na Listę planowanych, podstawowych projektów i przedsięwzięć rewitalizacyjnych stanowiącą Załącznik nr 3. Szacowana wartość tego projektu wynosi (w mln zł):

<b>Indykatorywny koszt projektu ogółem</b>	<b>w tym: środki EFRR, EFS</b>	<b>w tym: krajowe środki publiczne</b>	<b>w tym: inne źródła</b>
6,0	4,5	1,5	-

### **11.3 Nabór projektów 2019 r.**

Zestawienie projektów zakwalifikowanych do włączenia do MPRK – nabór 2019 r. w ramach Załącznika nr 3. Lista podstawowych projektów i przedsięwzięć rewitalizacyjnych liczy 31 projektów. Szacunkową wartość każdego z tych projektów przedstawiono w Załączniku nr 3.

Całościowy, indykatorywny szacunek kosztów projektów i przedsięwzięć zakwalifikowanych w wyniku naboru 2019 r. wynosi (w mln zł):

<b>Indykatorywny koszt projektów ogółem</b>	<b>w tym środki: EFRR, EFS</b>	<b>w tym: krajowe środki publiczne</b>	<b>w tym inne źródła</b>
<b>445</b>	<b>247</b>	<b>194,8</b>	<b>3,2</b>

W tym projekty Gminy Miejskiej Kraków, tj. zgłoszone przez Urząd Miasta Krakowa i miejskie jednostki organizacyjne:

<b>Indykatorywny koszt projektów ogółem</b>	<b>w tym środki: EFRR, EFS</b>	<b>w tym: krajowe środki publiczne</b>	<b>w tym inne źródła</b>
405,9	214,9	188,8	2,2

W tym wnioski podmiotów innych niż Gmina Miejska Kraków:

<b>Indykatorywny koszt projektów ogółem</b>	<b>w tym środki: EFRR, EFS</b>	<b>w tym: krajowe środki publiczne</b>	<b>w tym inne źródła</b>
43	35	6	2

Jednocześnie w trakcie naboru dokonano aktualizacji dwóch projektów wcześniej ujętych w MPRK - Rewitalizacja Kamienicy przy ul. Tarnowskiego 6 (obecny nr projektu 83a) oraz Modernizacja Galerii Sztuki Współczesnej Bunkier Sztuki (obecny nr projektu 156a).

Ponadto na wniosek projektodawców z zestawienia projektów MPRK usuniętych zostało 8 projektów (nr projektu: nazwa):

- 19: "W sile wieku" - placówka aktywizacyjna;
- 81: Zielony Kazimierz;
- 104: Stworzenie Centrum Aktywizacji Społecznej i Zawodowej.
- 107: Centrum sportu i terapii ruchowej;
- 109: CAZ - Centrum Aktywności Zabłocia;
- 170: Budowa placu zabaw na terenie stadionu MOS Kraków Wschód;
- 171: Budowa parku linowego na terenie obiektu sportowego MOS Kraków Wschód;
- 17: Rewitalizacja dawnej stołówki zlokalizowanej na os. Złotej Jesieni 13 w Nowej Hucie na FAB-LAB INDUSTRY NH.

Informacje dotyczące tych projektów zostały zaktualizowane w Załączniku nr 3 w części dotyczącej zestawienia projektów zakwalifikowanych do włączenia do MPRK – nabór 2019 r.

#### **11.4 Ramy finansowe MPRK**

Uwzględniając charakterystykę pozostałych rodzajów przedsięwzięć rewitalizacyjnych, opisanych w rozdziale 9. należy założyć, że ramy finansowe Programu powinny zostać powiększone o ok. 10%, czyli ok. 153 miliony zł. Są to głównie projekty „miękkie”. Całościowy szacunek kosztów realizacji programu sięgałby zatem ok. 1683 milionów zł. Analogicznie należałoby powiększyć wartość projektów Gminy Miejskiej Kraków, który mógłby sięgnąć kwoty 1295 milionów zł.

Uwzględniając aktualny stan wiedzy o projektach i zasadach montażu finansowego, można założyć, że środki pozyskane spoza budżetu Miasta sięgną ok. 60% ogółu kosztów ponoszonych przez Gminę Miejską Kraków w okresie od 2017 r. do 2023 r. Dążąc do realizacji projektów objętych MPRK w tym okresie, można prognozować obciążenie budżetu Miasta do roku 2023 indykatywną kwotą ok. 454 milionów zł.

Ponadto, corocznie w budżecie Miasta Krakowa powinny zostać zabezpieczone w odpowiedniej wysokości środki finansowe na zarządzanie Programem, tj. pozwalające między innymi na sfinansowanie następujących działań:

- funkcjonowanie (w tym – obsługa przez UMK) wszystkich elementów organizacyjnych systemu wdrażania, a w szczególności – działalność biur lokalnych,
- zapewnienie dialogu publicznego, co oznacza ponoszenie wydatków na różne formy informowania, konsultacji i partycypacji społecznej,
- zapewnienie promocji działań rewitalizacyjnych w mediach.

## **12. Mechanizmy włączenia mieszkańców, przedsiębiorców i innych podmiotów i grup aktywnych na terenie gminy w proces rewitalizacji**

W programie rewitalizacji podstawową rolę w budowaniu relacji z interesariuszami procesu oraz w inicjowaniu współpracy pomiędzy sektorami odgrywa zarządca programu – w przypadku Krakowa – Jednostka Administrująca. Rekomendowany wariant zarządzania uwzględnia zasadę partnerstwa, m.in. poprzez powołanie Komitetów Rewitalizacji oraz włączenie projektodawców zewnętrznych.

Wyzwaniem staje się konieczność wypracowania spójnego i wspólnego sposobu działania ponad jednostkowymi celami partnerów procesu oraz przeznaczenie przez wszystkich uczestników pewnej części własnych zasobów na rzecz realizacji Programu oraz promocji i informacji o procesie rewitalizacji.

Podmiotami odpowiedzialnymi za prowadzenie działań informacyjnych i promocyjnych na poziomie Programu będą:

- Jednostka Administrująca,
- Zespół Zadaniowy,
- biura lokalne,
- projektodawcy przedsięwzięć rewitalizacyjnych.

Ze względu na zintegrowany charakter Programu, jego zasięg terytorialny, a także znaczenie jego celów w skali całego Miasta, do grup docelowych/interesariuszy działań w zakresie partycypacji społecznej zaliczyć należy:

- mieszkańców, organizacje pozarządowe oraz przedsiębiorców z obszaru rewitalizacji,
- wspólnotę mieszkańców Krakowa,
- projektodawców przedsięwzięć rewitalizacyjnych,
- partnerów społeczno-gospodarczych, organizacje pozarządowe, zawodowe, samorządy gospodarcze działające na obszarze Miasta i w regionie,
- właściwe władze publiczne (władze regionalne, administrację rządową szczebla wojewódzkiego, władze publiczne gmin i powiatów sąsiedzkich, władze publiczne miast i gmin partnerskich),
- media (prasę, radio, telewizję o zasięgu lokalnym, regionalnym i ogólnopolskim oraz media elektroniczne).

Proces partycypacji społecznej powinien mieć charakter co najmniej dwukierunkowy, tzn. pozwalać odbiorcom przekazów na formułowanie informacji zwrotnych i własnych opinii (konsultacje), ale wszędzie, gdzie to możliwe, musi uwzględniać bardziej zaawansowane instrumenty współzarządzania. Jest to szczególnie ważne w procesie identyfikacji potrzeb i przedsięwzięć rewitalizacyjnych oraz w trakcie monitoringu i ewaluacji działań i samego MPRK.

W odniesieniu do celów całego Programu dla działań w zakresie informowania interesariuszy oraz promocji procesu rewitalizacji przyjąć należy cztery szczegółowe kierunki:

- budowa nowego wizerunku podobszarów rewitalizacji wśród mieszkańców, turystów i inwestorów;
- zapewnienie sprawnego systemu informowania o działaniach podejmowanych w obszarze rewitalizacji i systemu interwencji w sytuacjach kryzysowych;
- skuteczne informowanie potencjalnych projektodawców oraz beneficjentów o możliwościach współpracy w procesie rewitalizacji;
- podniesienie świadomości opinii publicznej o procesach rewitalizacji oraz korzyściach płynących z aktywności społecznej.

Wśród proponowanych instrumentów komunikacji społecznej znajduje się:

- opracowanie planu promocji i *public relations* (PR) przez podmiot zarządzający przy współpracy z Komitetami Rewitalizacji (w tym z uwzględnieniem wymogów stawianych programom i projektom ubiegającym się o środki Unii Europejskiej), obejmującego:
  - cele działań informacyjnych i promocyjnych,
  - potencjalne grupy docelowe działań informacyjnych i promocyjnych,
  - strategie informowania i promocji;
- zapewnienie w każdym z biur lokalnych możliwości pozyskania informacji (w niedługim czasie) o:
  - możliwościach zainwestowania,
  - możliwościach pozyskania partnera do realizacji projektu,
  - ofertach dzierżawy, najmu lokali użytkowych lub poddzierżawy, podnajmu lokalu lub pomieszczeń w powstających w ramach Programu powierzchniach publicznych i użytkowych,
  - realizacji Programu, w tym o:
    - organizowanych przetargach i konkursach ofert,
    - oferowanych instrumentach wsparcia różnych grup interesariuszy na obszarze rewitalizacji;
- stworzenie procedur generowania nowych projektów z udziałem podmiotów sektora prywatnego i organizacji pozarządowych z obszaru rewitalizacji, w tym szczególnie z udziałem Komitetów Rewitalizacji;
- stworzenie strony dedykowanej rewitalizacji oraz wykorzystanie stron internetowych Miasta m.in. do:
  - prowadzenia akcji informacyjnych, procesów konsultacyjnych, akcji promocyjnych i wizerunkowych obszaru oraz Programu,
  - informowania o warunkach włączenia się do Programu z nowymi działaniami i projektami,
  - prowadzenia bazy partnerów do projektów,
  - prowadzenia forum dla mieszkańców obszaru,
  - informowania o możliwości pozyskania środków na projekty związane z celami rewitalizacji;



- inicjowanie i organizowanie dyskusji publicznej związanej z istotnymi fazami procesu rewitalizacji bądź zmianami mogącymi wpłynąć na jego realizację (np. przyjęcie nowych wytycznych, przystąpienie do tworzenia założeń na kolejny okres programowania, monitoring i ocena) z udziałem: przedstawicieli Miasta, regionu, instytucji uczestniczących w realizacji polityki regionalnej, Jednostki Administrującej, Komitetów Rewitalizacji, Zespołu Zadaniowego oraz innych zainteresowanych partnerów społeczno-gospodarczych (przedstawicieli organizacji pozarządowych, nauki, kultury, biznesu, samorządów zawodowych itp.) – z wykorzystaniem instrumentów konsultacji społecznych i udziału mieszkańców wypracowanych w dotychczasowej praktyce działania Miasta (spotkania/debaty publiczne, konkursy, badania społeczne (ilościowe i jakościowe), festyny, imprezy integracyjne, gremia opiniodawczo-doradcze).

Z punktu widzenia zwiększania rozpoznawalności procesów rewitalizacyjnych, kluczowego znaczenia nabiera promocja pozytywnych zmian będących ich konsekwencją. Najbardziej wymiernym, a przez to najłatwiej dostrzegalnym, efektem wdrażania Miejskiego Programu Rewitalizacji Krakowa są zrealizowane projekty. Dlatego też kluczowego znaczenia nabiera potrzeba wypracowania, wspólnie z podmiotami wdrażającymi projekty i przedsięwzięcia ujęte w Miejskim Programie Rewitalizacji Krakowa, mechanizmu informowania mieszkańców o fakcie, iż zostały one zrealizowane w ramach procesu rewitalizacji prowadzonego w oparciu o zapisy Programu. Mechanizm ten powinien obejmować co najmniej obowiązek zamieszczania informacji (np. na stronach internetowych, tekstach prasowych oraz materiałach promocyjnych związanych z projektem) informacji, iż dany projekt realizuje cele rewitalizacji Miejskiego Programu Rewitalizacji Krakowa. Dzięki tego typu działaniom możliwe będzie nie tylko zwiększenie widoczności w przestrzeni miejskiej pozytywnych efektów wdrażania MPRK, ale również budowanie społecznej świadomości na temat procesów rewitalizacyjnych zachodzących w mieście.

Rola Jednostki Administrującej, jako zarządcy będzie obejmować – przy udziale biur lokalnych – następujące zadania:

- przygotowanie i bezpośrednie realizowanie przyjętego planu promocji i PR, dysponowanie środkami finansowymi i odpowiedzialność za efekty działalności promocyjnej i Programu jako całości;
- nadzór, pomoc w działaniach promocyjnych związanych z realizacją poszczególnych projektów uwzględnionych w Programie oraz koordynacja działań promocyjnych poszczególnych projektodawców;
- działania edukacyjne, szkolenia i seminaria dla podmiotów zaangażowanych w proces rewitalizacji;
- konferencje, spotkania z przedstawicielami instytucji finansowych;
- stworzenie w ramach polityki Miasta oferty dla instytucji finansowych i inwestorów pragnących zainwestować w obszarze rewitalizacji;

- organizacja wizyt studyjnych dla potencjalnych inwestorów i instytucji mogących współfinansować rewitalizację obszaru.

W działaniach skierowanych do społeczności lokalnej można wykorzystać następujące instrumenty współpracy i promocji:

- wydarzenia lokalne: festyny, święta ulicy/osiedla,
- konkursy dla mieszkańców, dzieci i młodzieży,
- konkursy na koncepcje architektoniczno-urbanistyczne zagospodarowania terenów rewitalizowanych, organizowane przez Prezydenta Miasta Krakowa bądź pod jego patronatem,
- konkursy w mediach (plastyczne, fotograficzne, dla wspólnot mieszkaniowych, inwestorów),
- uroczystości związane z zakończeniem realizacji projektów.

Praca ze społecznością lokalną oraz innymi podmiotami zainteresowanymi rewitalizacją podobszarów, w tym partnerami społeczno-gospodarczymi, zakładać będzie:

- bieżącą identyfikację problemów i potrzeb w podobszarach rewitalizacji z wykorzystaniem np. wizji lokalnych/studyjnych, spacerów badawczych, warsztatów diagnostycznych, mikroplanowania i mapowania czy narzędzi internetowych z wykorzystaniem GIS, chatów itp.;
- animację i koordynację działań oddolnych w podobszarach rewitalizacji z wykorzystaniem wyżej wymienionych narzędzi oraz np. sieciowania, tworzenia forów/platform współpracy, banku informacji;
- osadzenie problematyki rewitalizacji w działalności istniejących w Mieście instytucji działających na rzecz partnerstwa i partycypacji, w tym m.in.:
  - Miejskiego Centrum Dialogu,
  - Miejskiego Ośrodka Wspierania Inicjatyw Społecznych,
  - Rad Dzielnic,
  - Centrum Obywatelskiego;
- wspólną identyfikację przedsięwzięć rewitalizacyjnych i ich wiązek wraz z poszukiwaniem działań komplementarnych oraz podmiotów, które mogą przyjąć na siebie odpowiedzialność za projekt;
- pomoc organizacyjną i doradczą dla podmiotów zewnętrznych lub nieformalnych grup mieszkańców chcących włączyć się w proces rewitalizacji;
- uwzględnienie w działalności instytucji i jednostek zależnych od Miasta zasady niekonkurowania czasowego i promocyjnego różnych przedsięwzięć kierowanych do społeczności lokalnych, tak aby zapewnić możliwość udziału zaangażowanych i zainteresowanych mieszkańców w możliwie szerokim spektrum przedsięwzięć partycypacyjnych przy jednoczesnym uniknięciu syndromu „zmęczenia konsultacjami”.

W ramach procesu komunikacji społecznej duże znaczenie, także dla oceny i monitoringu realizacji Programu Rewitalizacji, będzie miało prowadzenie analiz i badań. Narzędzia dotyczące tej sfery obejmować mogą:

- monitoring odwiedzin stron internetowych dedykowanych rewitalizacji i programowi, przygotowywanie raportów z forum mieszkańców,
- prowadzenie badań opinii wśród mieszkańców,
- prowadzenie badań opinii projektodawców dotyczących wdrożenia, realizacji, efektów i realizowanych projektów uwzględnionych w Programie,
- przygotowywanie raportów z wyników procesu ewaluacji Programu,
- przygotowywanie raportów i sprawozdań z realizacji przyjętego planu promocji.

Wybór konkretnych instrumentów uzależniony będzie od możliwości organizacyjnych i finansowych Miasta oraz uwzględniać powinien wskazane wyżej doświadczenia Urzędu w tym zakresie.

Sposób, przyjęte instrumenty i poziom środków przeznaczanych na finansowanie działań promocyjnych Programu i projektów zależeć będzie m.in. od ilości projektów, które uzyskają wsparcie z funduszy strukturalnych i wysokości tego wsparcia, a także od przyjętego sposobu wdrażania i finansowania Programu.

## 13. System wdrażania programu rewitalizacji

W świetle przeprowadzonej diagnozy oraz analizy istniejących uwarunkowań zarządzania miastem stworzenie instytucjonalnych ram dla wdrożenia procesu rewitalizacji stanowić powinno jedno z najważniejszych wyzwań dla władz Miasta.

W ramach aktualizacji Programu rekomenduje się stworzenie systemu zarządzania, uwzględniającego zarówno dobre praktyki i rekomendacje nauki, jak i wytyczne polityki Unii Europejskiej oraz krajowe regulacje i wytyczne w tym zakresie. Planuje się zatem, by Prezydent Miasta Krakowa dla każdego podobszaru rewitalizacji powołał Komitety Rewitalizacji, po uprzednim przyjęciu przez Radę Miasta uchwały w tym zakresie – tj. zgodnie z zapisami Ustawy o rewitalizacji<sup>48</sup>.

Ze względu na ustawowe określenie rewitalizacji jako zadania własnego gminy założyć należy, że odpowiedzialność za zarządzanie procesem pozostanie skupiona w administracji samorządowej. Oznacza to:

- stworzenie systemu organizacyjnego odpowiedzialnego za zarządzanie procesem rewitalizacji,
- finansowanie zarządzania procesem rewitalizacji z budżetu Miasta.

Planuje się:

- zaprojektować i wdrożyć system zarządzania rewitalizacją, uwzględniający strukturę organizacyjną odpowiedzialną za planowanie, wdrażanie i monitorowanie procesu rewitalizacji;
- powołać trzy Komitety Rewitalizacji, jako organy opiniotawczo-doradcze Prezydenta Miasta Krakowa dla poszczególnych podobszarów rewitalizacji;
- wykorzystać istniejący Zespół Zadaniowy ds. koordynacji prac nad aktualizacją i realizacją Miejskiego Programu Rewitalizacji Krakowa oraz pozyskiwania funduszy zewnętrznych na projekty rewitalizacyjne, powołany Zarządzeniem nr 2001/2016 Prezydenta Miasta Krakowa z dnia 27 lipca 2016 r.;
- zapewnić funkcjonowanie w podobszarach rewitalizacji biur lokalnych, realizujących proces stałego dialogu pomiędzy mieszkańcami oraz podmiotami społecznymi i gospodarczymi z obszaru rewitalizacji z ciałami/strukturami organizacyjnymi samorządu Krakowa.

### 13.1. System zarządzania rewitalizacją

Rewitalizacja nie stanowi wyodrębnionej dziedziny działań Gminy Miejskiej Kraków. Polega ona na realizacji zadań GMK na obszarze rewitalizacji przez wszystkie jednostki organizacyjne. Z chwilą wyznaczenia obszaru rewitalizacji jej zakres obejmuje zadania realizowane na tym obszarze w sposób priorytetowy, zgodnie z zasadą 4K: „Koncentracja – Kompleksowość – Komplementarność – Koordynacja”.

---

<sup>48</sup> Szczegóły poniżej.

Zgodnie z obowiązującym prawem jako zadanie własne gminy, rewitalizacja obejmuje: przygotowanie, koordynowanie i tworzenie warunków do prowadzenia rewitalizacji, a także jej prowadzenie w zakresie gminnych kompetencji rzeczowych i miejscowych.

Należy przy tym zwrócić uwagę na to, że charakter owego zadania własnego zakłada jego procesowy charakter, uzupełniony określeniami „zintegrowane” i „kompleksowe”. Ponadto gmina jest oprócz innych „interesariuszy rewitalizacji” tylko jednym z podmiotów prowadzących rewitalizację, która stanowi znacznie szerszą sferę działania. W odniesieniu do owych pozostałych interesariuszy gmina podejmuje działania o charakterze „przygotowawczym”, „koordynującym” i „tworzącym warunki”.

Pojęcie „rewitalizacja” należy zatem rozumieć dwojako: jako pewien obiektywny, całościowy proces toczący się w przestrzeni miasta przy współdziałaniu gminy i innych interesariuszy oraz jako wycinek tego procesu, obejmujący obszar kompetencji gminy, przy jej inicjujących, stanowiących i kontrolnych uprawnieniach.

W ujęciu systemowym rewitalizacja to wielotorowy, synergiczny i dynamiczny proces zachodzący w obrębie systemu organizacyjnego gminy – sieci tworzonej przez autonomiczne węzły (wydziały, miejskie jednostki organizacyjne, spółki miejskie) realizujące zdefiniowane zadania (według właściwości rzeczowej – dziedziny) w interakcji z innymi węzłami (poprzez np. pozwolenia, uzgodnienia, budżetowanie itd.). Krytyczną funkcją takiego systemu jest koordynacja, która powinna spełniać następujące warunki: ciągłości, wymagalności (egzekwowalności – wymuszanie koordynacji), uzgodnienia celów i priorytetów, synchronizacji działań i kontrolowalności.

Zarządzanie procesem rewitalizacji wymaga wdrożenia rozwiązań pozostających w zgodzie z obowiązującym w Gminie Miejskiej Kraków Zintegrowanym Systemem Zarządzania GMK, którego wymierną, informatyczną syntezę stanowi system informatyczny STRADOM (STRAtegia Dużego Obszaru Miejskiego) obejmującym w szczególności:

- a) Zbiór zasad ogólnych – opartych na wypracowanych w GMK metodykach i narzędziach zarządzania - określających wymagania spójnego systemu zarządzania JST obejmujących: komunikację społeczną, monitorowanie usług publicznych, opracowanie programów strategicznych, zasady opracowania Wieloletniej Prognozy Finansowej (WPF), zasady planowania zadań budżetowych, zarządzanie ryzykiem (wymagania metodyczne dotyczące programu rewitalizacji i jego powiązań z narzędziami zarządzania strategicznego i operacyjnego)
- b) Akty kierowania wdrażające ww. zasady ogólne, w tym: instrukcja opracowania WPF oraz planowania i monitorowania zadań budżetowych, instrukcja opracowania programów strategicznych (szczegółowe wymagania metodyczne i formalne dotyczące opracowania programu rewitalizacji)
- c) Obszar zarządzania strategicznego obejmujący wykaz dziedzin zarządzania, wykaz usług publicznych, Katalogiem wskaźników jakości życia (JŻ) i jakości usług publicznych (JUP) w układzie dziedzin i usług, rejestr programów i projektów strategicznych oraz Wieloletni Wykaz Przedsięwzięć WPF; (identyfikacja programu rewitalizacji na mapie dziedzin zarządzania, zdefiniowanie programu, jego deklaracji wyników, wskaźników dziedzinowych, powiązanie z zadaniami budżetowymi)

przedsięwzięciami wieloletnimi realizowanymi przez jednostki GMK, określenie wolumenu środków przeznaczonych na rewitalizację w budżecie i WPF),

- d) Obszar zarządzania operacyjnego obejmujący wspomaganie planowania, realizacji i monitorowania zadań budżetowych w powiązaniu z dziedzinami zarządzania, usługami publicznymi, programami i projektami strategicznymi, WPF, wyposażony m.in. w zbiór wskaźników zadaniowych zdefiniowanym w ramach słownika kategorii produktów zadań bieżących i inwestycyjnych, a także możliwość definiowania i monitorowania kamieni milowych. (Identyfikacja zadań bieżących i inwestycyjnych GMK związanych z rewitalizacją, ich produktów, kamieni milowych, ew. wymagań jakościowych);
- e) Obszar monitorowania i raportów obejmujący hurtownię danych zintegrowaną z systemami finansowymi największych jednostek realizacyjnych GMK (UMK, MOPS, SMMK, ZBK, ZIKiT, ZIS, wkrótce także ZZM) oraz zestaw raportów predefiniowanych oraz dynamicznych - przestawnych do analizy i prezentacji danych finansowych i niefinansowych w układzie wertykalnym i horyzontalnym oraz w różnych perspektywach czasowych (dane na dany dzień, miesiąc, kwartał, rok, horyzont wieloletni). (Możliwość gromadzenia i monitorowania danych finansowych i niefinansowych, w tym rozliczenia deklaracji wyników programu i zadań GMK z nim związanych. Zakres danych finansowych obejmuje m.in. plan, wydatki, zaangażowanie, koszty, limity WPF. Zakres danych niefinansowych obejmuje m.in. wskaźniki rezultatu przypisane do celów szczegółowych, produkty, dodatkowe wskaźniki zadaniowe, kamienie milowe).
- f) Obszar zarządzania ryzykiem obejmujący poziomy ryzyk: strategicznych, programów strategicznych, projektów, zadań budżetowych (produktów), bezpieczeństwa informacji. (Identyfikacja ryzyk dotyczących celów programu oraz możliwość ich śledzenia i identyfikowania dla projektów i zadań GMK związanych z programem),

W Zintegrowanym Systemie Zarządzania GMK program rewitalizacji stanowić będzie platformę/płaszczyznę koordynacji/integracji takich narzędzi zarządzania jak:

- Dziedziny zarządzania związane z programem rewitalizacji.
- Wskaźniki dziedzinowe dotyczące rezultatów działań i projektów rewitalizacyjnych.
- Przedsięwzięcia wieloletnie związane z rewitalizacją ujęte w WPF – bieżące i majątkowe.
- Zadania budżetowe (bieżące – kontynuowane i projektowe) ujęte w budżecie Miasta Krakowa – bieżące i inwestycyjne.
- Zbiory ryzyk zidentyfikowanych dla programu i związanych z nim zadań i projektów.

Uzupełnieniem a zarazem i elementem Zintegrowanego Systemu Zarządzania GMK jest System Zarządzania Jakością zgodny z normą ISO 9001 oraz System Zarządzania Bezpieczeństwem Informacji wg normy ISO 27001 oparte na zarządzaniu procesami horyzontalnymi (przekrojowe/*cross-cutting*) integrującym hierarchiczną (wertykalną) strukturę departamentową poprzez procesy horyzontalne: realizacyjne, zarządcze i wspomagające realizowane w ramach zadań budżetowych. Procesy horyzontalne określają sposób i wymagania jakościowe dla produktów związanych z poszczególnymi procesami. Opra-

cowanie i wdrażanie programu rewitalizacji związane będzie z takimi procesami horyzontalnymi zdefiniowanymi w UMK, jak:

- strategiczny rozwój miasta i monitorowanie realizacji celów strategicznych (programy rewitalizacji) – proces nadrzędny,
- zarządzanie projektami (wymagania metodyki zarządzania projektami dla przedsięwzięć rewitalizacyjnych),
- monitorowanie procesów i zadań (w tym monitorowanie zadań związanych z rewitalizacją),
- wieloletnie i roczne planowanie finansowe, w tym zadań bieżących i inwestycyjnych (planowanie zadań rewitalizacyjnych wg metodyki budżetu zadaniowego – rocznych i wieloletnich),
- gromadzenie i przetwarzanie danych (w tym: MSIP, systemy źródłowe, STRADOM);
- komunikacja z mieszkańcami.

Istotnym punktem odniesienia dla monitorowania Programu rewitalizacji oraz zapewnienia komunikacji i partycypacji społecznej będą wyniki badań wskaźników jakości życia i jakości usług publicznych na terenach objętych rewitalizacją prowadzone wg metodyki opracowanej w ramach projektu „Monitorowanie Jakości Usług Publicznych” (MJUP).

### **13.2. Struktura zarządzania**

System zarządzania rewitalizacją opisują trzy podstawowe struktury determinujące spójność i efektywność systemową:

#### **13.2.1. Struktura decyzyjna**

1. Jednostką Nadrzędną jest Rada Miasta Krakowa podejmująca uchwały w przedmiocie rewitalizacji.
2. Jednostką Zarządzającą, podejmującą decyzje o charakterze strategicznym w procesie rewitalizacji, jest Prezydent Miasta Krakowa, delegujący swe uprawnienia na właściwego Zastępcę (Promotora Programu).
3. Decyzje operacyjne w ramach realizowanych zadań, w tym w zdefiniowanych, złożonych projektach realizują dyrektorzy właściwych komórek organizacyjnych z uwzględnieniem dziedzin zarządzania (jednorodnych obszarów merytoryczne obejmujące zakres działań komórek organizacyjnych Urzędu Miasta Krakowa oraz Miejskich Jednostek Organizacyjnych) zgodnie ze swymi kompetencjami pod kierunkiem Koordynatora Programu i we współpracy z Koordynatorami dziedzin.
4. Bieżące decyzje zarządcze (administrowanie), obejmujące przede wszystkim koordynację realizacji zadań, realizuje dyrektor Wydziału Rozwoju Miasta UMK, jako Koordynator Programu przy wsparciu Jednostki Administrującej – Wydziału Rozwoju Miasta UMK, poprzez Referat ds. Rewitalizacji.

#### **13.2.2. Struktura wykonawcza**

- Realizacja na poziomie operacyjnym procesu rewitalizacji prowadzona jest przez Koordynatorów zadań w ramach komórek organizacyjnych Urzędu Miasta Krakowa oraz Miejskich Jednostek Organizacyjnych na ograniczonym

obszarze wyznaczonym w programie rewitalizacji jako obszar rewitalizacji z uwzględnieniem danych gromadzonych w ramach 15 dziedzin zarządzania oraz metodyki budżetu zadaniowego i zarządzania projektami.

- Wydział Rozwoju Miasta, jako jednostka koordynująca, zapewnia i nadzoruje przepływ informacji, opiniuje przedsięwzięcia rewitalizacyjne pod względem zgodności z celami zawartymi w programie rewitalizacji, proponuje określone zadania lub łączenie zadań/projektów w określone projekty zintegrowane („wiązki projektów”).

### 13.2.3. Struktura komunikacji/przepływu informacji

1. Proces zarządzania oparty jest na obiegu i koordynacji przepływu informacji w systemie STRADOM zintegrowanym z Miejskim Systemem Informacji Przestrzennej (MSIP). Informacja dotycząca rewitalizacji wprowadzana przez jednostkę organizacyjną w systemie informatycznym zostaje geolokalizowana na właściwej warstwie MSIP zarządzanej przez Jednostkę Administrującą.
2. Na podstawie informacji zawartych na właściwej warstwie MSIP Jednostka Administrująca dokonuje identyfikacji i kwalifikacji zadań pod kątem lokalizacji i oddziaływania na obszar rewitalizacji.
3. Zadania zakwalifikowane jako rewitalizacyjne zostają oznaczone oraz tworzą wyodrębnioną bazę danych związaną z warstwą MSIP dedykowaną rewitalizacji. Baza jest podstawą do prowadzenia analiz i generowania raportów.

### 13.2.4. Jednostka Administrująca

Rolę tę, jako swego rodzaju „centrum operacyjnego rewitalizacji”, pełnił będzie Wydział Rozwoju Miasta, w ramach którego funkcjonuje Referat ds. Rewitalizacji. Do jego zadań będzie należało:

- sporządzanie programu rewitalizacji oraz jego okresowe aktualizowanie i modyfikowanie oraz koordynacja zadań jednostek organizacyjnych GMK w tym zakresie;
- prowadzenie naboru projektów, wdrożenie i koordynacja procedury przygotowywania projektów rewitalizacji;
- opiniowanie przedsięwzięć rewitalizacyjnych pod względem zgodności z celami zawartymi w programie rewitalizacji, koordynacja ich wdrażania;
- inicjowanie, planowanie i wdrażanie projektów rewitalizacji oraz łączenie zadań/projektów w określone projekty zintegrowane („wiązki projektów”);
- inicjowanie i organizowanie przedsięwzięć informacyjnych, promocyjnych i negocjacji dotyczących planowanych zamierzeń rewitalizacyjnych oraz uczestniczenie w procesach konsultacji społecznych;
- monitorowanie obszarów rewitalizacji i wdrażania MPRK na poziomie programu i projektów rewitalizacyjnych oraz innych działań różnych podmiotów podejmowanych w obszarze rewitalizacji. Ewaluacja efektów realizacji procesu rewitalizacji w skali miasta;
- prowadzenie analiz oraz bazy danych o obszarze rewitalizacji, w tym dokonywanie wieloaspektowych analiz miasta pod kątem identyfikacji zjawisk kryzysowych i ich przyczyn;



- inicjowanie, prowadzenie i koordynacja opracowań studialnych związanych z tematyką rewitalizacji miasta;
- udział w konsultacjach społecznych na obszarze rewitalizacji;
- organizowanie konkursów koncepcyjnych, projektowych i innych związanych z procesem rewitalizacji;
- obsługa administracyjna Komitetów Rewitalizacji.

#### **13.2.5. Zespół Zadaniowy ds. koordynacji prac nad aktualizacją i realizacją Miejskiego Programu Rewitalizacji Krakowa oraz pozyskiwania funduszy zewnętrznych na projekty rewitalizacyjne (Zespół Zadaniowy)**

Zespół Zadaniowy powołany został Zarządzeniem nr 2001/2016 Prezydenta Miasta Krakowa z dnia 27 lipca 2016 r. Celem powołania Zespołu było zapewnienie uzgodnienia dokumentu aktualizacji Miejskiego Programu Rewitalizacji Krakowa (MPRK) i jego realizacji oraz pozyskiwania funduszy zewnętrznych na realizację projektów rewitalizacyjnych. Zarządzenie określa zadania Zespołu Zadaniowego, do których należą:

- koordynacja pracy wydziałów merytorycznych i miejskich jednostek organizacyjnych w zakresie aktualizacji i realizacji MPRK,
- koordynacja pracy w zakresie przygotowywania projektów rewitalizacyjnych,
- uzgadnianie wspólnych działań dotyczących realizacji wybranych wiązek projektów rewitalizacyjnych.

Zarządzenie precyzuje strukturę wewnętrzną Zespołu Zadaniowego, wskazując Przewodniczącą Zespołu w osobie Zastępcy Prezydenta Miasta Krakowa ds. Rozwoju Miasta, Zastępcę Przewodniczącej Zespołu Zadaniowego w osobie Zastępcy Dyrektora Wydziału Rozwoju Miasta Urzędu Miasta Krakowa oraz członków Zespołu, którymi są dyrektorzy oraz wyznaczeni przez dyrektorów pracownicy wskazanych w Zrządzeniu komórek organizacyjnych Urzędu Miasta Krakowa i miejskich jednostek organizacyjnych.

Zarządzenie definiuje sposób funkcjonowania i obsługi administracyjnej Zespołu. Zasady i tryb działania Zespołu Zadaniowego określa regulamin, stanowiący załącznik do Zarządzenia PMK.

Powołanie Zespołu Zadaniowego i jego funkcjonowanie stanowi krok w stronę sprawnego zarządzania procesem rewitalizacji w Krakowie. W szczególności istnienie Zespołu pozwoli na koordynację działań wydziałów UMK oraz jednostek miejskich w procesie rewitalizacji, co jest szczególnie trudne w dużych miastach. Planuje się, by zadania Zespołu Zadaniowego poszerzyć o elementy monitorowania procesu rewitalizacji w Krakowie, zgodnie z zapisami podrozdziału: System monitoringu i oceny skuteczności działań i system wprowadzania modyfikacji w reakcji na zmiany w otoczeniu programu.

### **13.3. *Partycypacja w zarządzaniu rewitalizacją***

Obecnie determinantą procesów rewitalizacyjnych staje się partnerstwo i zintegrowany charakter działań. Partnerstwo w wymiarze wertykalnym i horyzontalnym obejmować ma podmioty publiczne, społeczne (pozarządowe) i gospodarcze, zarówno na etapie

planowania, jak i wdrażania oraz ewaluacji działań rewitalizacyjnych. Idea ta przewija się zarówno w zapisach ustawy o rewitalizacji, jak i wytycznych Ministra Rozwoju. W wymiarze zarządzania dotyczy to przede wszystkim obligatoryjnego ukonstytuowania organu opiniodawczo-doradczego, jakim jest Komitet Rewitalizacji (lub Komitety Rewitalizacji dla każdego z podobszarów rewitalizacji). Istotnym elementem zarządzania procesem rewitalizacji jest bowiem zapewnienie siły głosu partnerom społeczno-gospodarczym, tak aby siła sektora publicznego nie doprowadziła do wykluczenia z procesu podejmowania decyzji pozostałych interesariuszy (społecznych, gospodarczych).

W związku z tym zakłada się utworzenie we wszystkich podobszarach rewitalizacji biur lokalnych, dedykowanych komunikacji społecznej związanej z problematyką rewitalizacji.

### **13.3.1. Komitet Rewitalizacji (Komitet, KR)**

Komitet Rewitalizacji to utworzona na podstawie Ustawy o rewitalizacji obligatoryjna struktura zapewniająca współdziałanie organów gminy, mieszkańców i pozostałych interesariuszy z obszaru rewitalizacji w ramach gminnego programu rewitalizacji. Aktualizacja MPRK nie prowadzi do przyjęcia gminnego programu rewitalizacji, stąd powołanie takiego komitetu nie jest wymagane, niemniej jednak wskazane z merytorycznego punktu widzenia, a także dla wypracowania i przetestowania nowej formuły partycypacyjnej w rewitalizacji.

Komitet Rewitalizacji stanowić będzie forum współpracy i dialogu interesariuszy z organami gminy w sprawach dotyczących przygotowania, prowadzenia i oceny rewitalizacji oraz będzie pełnić funkcję opiniodawczo-doradczą dla Prezydenta. Decyzję o składzie i zasadach działania KR oraz tego, czy powstanie jeden komitet dla całego obszaru czy też 3 komitety dla poszczególnych podobszarów rewitalizacji, podejmie w drodze uchwały Rada Miasta Krakowa, po przeprowadzeniu konsultacji społecznych. Rada określi przy tym sposób wyboru przedstawicieli do Komitetu, tak aby zapewniona była właściwa reprezentacja mieszkańców poszczególnych podobszarów rewitalizacji.

Ze względu na wielkość Miasta, obszaru rewitalizacji oraz zróżnicowanie podobszarów zakłada się powołanie Komitetów Rewitalizacji dla każdego z nich odrębnie. Pozwoli to również na zapewnienie współpracy komitetów z jednostkami pomocniczymi Miasta i osadzenie proponowanych niżej biur lokalnych w Dzielnicach Miasta objętych obszarem rewitalizacji.

Zadaniem Komitetu Rewitalizacji będzie współpraca z Miastem podczas programowania, realizacji i monitorowania Programu. Celem każdego Komitetu będzie przede wszystkim koordynacja przedsięwzięć podejmowanych na podobszarze rewitalizacji oraz udział w monitoringu i ewaluacji Programu. Komitet pełnić będzie funkcję opiniodawczo-doradczą dla Prezydenta Miasta Krakowa. Do jego podstawowych zadań należeć będzie opiniowanie:

- projektów programów rewitalizacji oraz planowanych zmian i modyfikacji tych dokumentów, w tym udział w ocenie zgłaszanych przedsięwzięć rewitalizacyjnych,
- projektów dokumentów programowych Miasta oraz aktów planistycznych związanych z problematyką rewitalizacji, w tym w szczególności projektów uchwał

o ustanowieniu specjalnych instrumentów rewitalizacji wynikających z obowiązujących aktów prawnych,

- sprawozdań, raportów z monitoringów i ewaluacji Programu oraz projektów rewitalizacyjnych.

Komitet Rewitalizacji brać będzie udział w działaniach promocyjnych i *Public Relations*. Na wszystkich etapach realizacji Programu (od opracowywania uchwał realizujących Program, poprzez proces realizacji, aż po monitoring i ocenę). Komitet powinien współpracować z organami gminy.

Obsługę organizacyjną Komitetów zapewni Prezydent Miasta Krakowa, a w rzeczywistości w ramach udzielonego pełnomocnictwa Jednostka Administracyjna, do której należy zapewnienie odpowiedniej koordynacji działania Komitetów z innymi gminnymi komisjami stałymi i doraźnymi. W przypadku gdy Komitet Rewitalizacji zajmuje stanowisko w drodze głosowania, przedstawiciele gminy, gminnych jednostek organizacyjnych, w tym gminnych osób prawnych, nie biorą udziału w głosowaniu, jeżeli dotyczy ono projektów dokumentów, których opracowanie jest zadaniem Prezydenta Miasta Krakowa. Za udział w pracach Komitetów nie przewiduje się wynagrodzeń ani diety.

W skład każdego z Komitetów wejdą przedstawiciele:

- wybrani przez Radę Miasta,
- wskazani przez Prezydenta Miasta Krakowa,
- przedstawiciele interesariuszy (mieszkańców, inwestorów, właścicieli nieruchomości i in.).

W uchwale Rady Miasta Krakowa określającej funkcjonowanie Komitetów powinna znaleźć się zasada, że Rada Miasta Krakowa podejmuje uchwały dotyczące procesu rewitalizacji w danym podobszarze rewitalizacji wyłącznie po zapoznaniu się z opinią Komitetu Rewitalizacji odpowiedniego dla tego podobszaru. Zapewni to – w obecnym stanie prawnym – realny wpływ Komitetu na politykę Miasta.

### 13.3.2. Biura lokalne

To placówki o charakterze biur informacji i komunikacji dla mieszkańców, a przy tym pełniące funkcję punktu doradczego dla beneficjentów i inwestorów, z założeniem, że kontakty z interesariuszami procesu rewitalizacji realizowane byłyby przez osoby posiadające odpowiednie przeszkolenie w zakresie problematyki rewitalizacji. Biura lokalne pełniłyby więc rolę wielofunkcyjnych miejsc spotkań i konsultacji, w których mieszkańcy, organizacje pozarządowe oraz przedsiębiorcy mogliby pozyskać informacje o przebiegu procesu rewitalizacji w konkretnym podobszarze oraz o możliwościach zaangażowania się w toczące się sprawy. W biurach lokalnych powinny odbywać się konsultacje społeczne związane z aktualizacją MPRK, opracowaniem gminnego programu rewitalizacji (w rozumieniu Ustawy o rewitalizacji), a także bieżącymi działaniami UMK dotyczącymi rewitalizacji.

Zakłada się, że system działania biur lokalnych oparty będzie na następujących zasadach:

- każde z biur lokalnych funkcjonuje na zasadzie powierzenia realizacji zadania publicznego zgodnie z przepisami ustawy z dnia 24 kwietnia 2003 r. o działalności pożytku publicznego i o wolontariacie, organizacji pozarządowej, która za-

pewnia odpowiedni poziom merytoryczny i wiedzę dotyczącą rewitalizacji w Krakowie, a także zdolność organizacyjną do prowadzenia biura,

- Urząd Miasta Krakowa zapewnia lokale, dostępne przez cały rok w godzinach popołudniowych,
- w biurach lokalnych pełnią dyżury w godzinach popołudniowych przedstawiciele organizacji pozarządowych, zorientowani w problematyce rewitalizacji w Krakowie oraz posiadający kompetencje w sprawach związanych z prowadzeniem konsultacji społecznych i dialogu publicznego.

Głównym zadaniem biur lokalnych będzie realizowanie procesu partycypacji i komunikacji społecznej opisanego w rozdziale: „Mechanizmy włączenia mieszkańców, przedsiębiorców i innych podmiotów i grup aktywnych na terenie gminy w proces rewitalizacji”, w szczególności:

- udzielanie interesariuszom informacji na temat rewitalizacji;
- organizowanie przedsięwzięć informacyjnych, promocyjnych i negocjacji dotyczących rewitalizacji oraz uczestniczenie w procesach konsultacji społecznych;
- pomoc i konsultacje przy wdrażaniu i rozliczaniu projektów interesariuszy – podmiotów zewnętrznych, w tym społecznych, przy udziale lokalnej społeczności;
- koordynacja wymiany informacji oraz mediowanie pomiędzy władzami dzielnic, UMK, jednostkami miejskimi, wspólnotami mieszkaniowymi, spółdzielniami i przedsiębiorcami;
- organizowanie i prowadzenie szkoleń, warsztatów, seminariów dla inwestorów, wnioskodawców i mieszkańców związanych z procesem rewitalizacji;
- rozpoznawanie potrzeb i możliwości realizacji przedsięwzięć w obszarze rewitalizacji oraz możliwości pozyskiwania alternatywnych źródeł finansowania;
- realizacja lub koordynacja programu małych projektów rewitalizacyjnych finansowanych z budżetu Miasta (np. wydzielenie środków dedykowanych w ramach Programu współpracy z organizacjami pożytku publicznego czy budżetu obywatelskiego).

## 14. System monitoringu i oceny skuteczności działań i system wprowadzania modyfikacji w reakcji na zmiany w otoczeniu programu

System monitorowania obejmie dwa obszary:

- Monitorowanie obszaru rewitalizacji,
- Monitorowanie MPRK.

### 14.1. Monitorowanie obszaru rewitalizacji

Punktem wyjścia do prowadzenia rewitalizacji jest diagnoza oparta na zbiorze obiektywnych, weryfikowalnych wskaźników, na podstawie której wyznaczony został obszar rewitalizacji oraz jego diagnoza pogłębiona. Monitorowanie procesu rewitalizacji oraz ewaluacja podjętych działań nie może się obejść bez prowadzenia wieloletniej, ciągłej obserwacji obszaru, umożliwiającej śledzenie zmian i trendów, a w efekcie ocenę stanu obszaru i poziomu jego zdegradowania.

W tym celu planuje się przygotowanie, zaprojektowanie i wdrożenie „Obserwatorium rewitalizacji”, instrumentu obejmującego:

- program badań generujących dodatkowe dane ilościowe i jakościowe,
- rozwinięcie istniejącego systemu informatycznego (STRADOM) uzupełnionego o instrumenty do monitorowania rewitalizacji.

Pierwszy komponent to wieloletni program badawczy dedykowany specyficznie rewitalizacji. Podstawą monitorowania procesów rewitalizacyjnych jest analiza danych, zarówno ilościowych, jak i jakościowych. Jakkolwiek Kraków dysponuje dostępem do obszernej bazy danych zastanych, dla prawidłowej ewaluacji procesu konieczne jest pozyskiwanie także innych rodzajów danych, uzyskiwanych m.in. w badaniach typu reaktywnego, szczególnie w kontekście społecznego, partycypacyjnego aspektu rewitalizacji. Wymaga on opracowania modelu (w tym przestrzennego) monitorowania obszarów rewitalizacji, określenia docelowego zakresu, modelu, metodologii i narzędzi badawczych oraz ewaluacyjnych, modelu bazy danych, instrumentów prognostycznych i analitycznych oraz harmonogramów: badań cyklicznych, monitorowania i ewaluacji. Realizacja tego programu we współpracy w szczególności z krakowskimi uczelniami umożliwi wykorzystanie potencjału naukowo-badawczego środowiska naukowego dla procesu monitorowania rewitalizacji. Obejmować będzie współpracę w obszarze badań naukowych istotnych z punktu widzenia Miasta oraz możliwość powołania gremium ekspercko-doradczego.

Drugi komponent stanowi rozwinięcie procesu diagnostycznego rozpoczętego wraz z opracowaniem MPRK na podstawie analizy danych, których pozyskanie i przetwarzanie wymaga odpowiednich narzędzi informatycznych opartych na platformie SIP. Zadanie to wymaga zaprojektowania i wdrożenia zintegrowanych narzędzi, pozyskiwania, gromadzenia i przetwarzania danych tak wewnętrznych (jednostek organizacyjnych Gminy Miejskiej Kraków), jak i zewnętrznych. Zadanie to obejmuje wykorzystanie i rozwinięcie istniejącego oprogramowania GIS jako platformy operacyjnej oraz jego integrację z systemem informatycznym UMK.

Monitorowanie obszaru rewitalizacji realizowane będzie przez Jednostkę Administrującą.

#### **14.2. Monitorowanie MPRK: celów i efektów rzeczowych**

Monitorowanie MPRK służy zagwarantowaniu realizacji celów głównych i operacyjnych określonych w Programie (monitoring rzeczowy) oraz odpowiedniej absorpcji środków nań przewidzianych (monitoring finansowy). Mierzeniu postępu realizacji celów oraz ocenie efektywności wdrażania w ujęciu rzeczowym i finansowym służą wskaźniki Programu. Przedstawiony poniżej system monitorowania uwzględnia współfinansowanie części projektów ze środków RPO WM.

Z monitoringiem ściśle związana jest sprawozdawczość, obejmująca zbieranie informacji dotyczących wdrażania Programu, z uwzględnieniem celów i działań, w postaci danych liczbowych, finansowych, wskaźników i innego rodzaju informacji oraz przekazywanie ich odpowiednim podmiotom w określonej formie i terminach dla potrzeb monitorowania celów i efektów rzeczowych.

W założonym systemie zarządzania do podmiotów biorących udział w monitoringu MPRK zaliczyć należy w szczególności:

- w odniesieniu do monitoringu Programu:
  - Radę Miasta Krakowa,
  - Prezydenta Miasta Krakowa,
  - Skarbnika Miasta Krakowa
  - Właściwego Zastępcę Prezydenta Miasta Krakowa,
  - Jednostkę Administrującą – Wydział Rozwoju Miasta
  - Zespół Zadaniowy,
  - Projektodawców przedsięwzięć uwzględnionych w MPRK;
- w odniesieniu do monitoringu projektów ujętych w MPRK:
  - Właściwego Zastępcę Prezydenta Miasta Krakowa,
  - Jednostkę Administrującą – Wydział Rozwoju Miasta,
  - Zespół Zadaniowy,
  - Projektodawców MPRK;
- w odniesieniu do monitoringu projektów otrzymujących wsparcie w ramach środków Regionalnego Programu Operacyjnego Województwa Małopolskiego na lata 2014–2020:
  - Instytucję Zarządzającą,
  - Komitet Monitorujący.

Monitoring MPRK opiera się na śledzeniu wskaźników w oparciu o dane od projektodawców, którzy mają obowiązek monitorowania wdrażania poszczególnych ujętych w nim przedsięwzięć, także przygotowywania i przedkładania, np. Instytucji Zarządzającej RPO WM, sprawozdań z ich realizacji, w tym w ramach składania wniosków o płatność.

Na poziomie monitorowania MPRK głównym podmiotem monitorującym oraz dokonującym oceny osiągnięcia założonych wskaźników będzie właściwy Zastępca Prezydenta

Miasta Krakowa i Jednostka Administrująca, a w odniesieniu do osiągania celów operacyjnych i kierunkowych rewitalizacji – Zespół Zadaniowy rewitalizacji oraz Prezydent Miasta Krakowa.

Komórki organizacyjne UMK lub Miejskie Jednostki Organizacyjne będą brały bezpośredni udział w monitorowaniu projektów zgłoszonych i zarządzanych przez siebie, tak jak każdy projektodawca MPRK.

### **14.3 Rodzaje monitoringu i wskaźniki monitoringu**

Jednym z celów monitoringu jest dostarczanie informacji o postępie realizacji i efektywności wdrażania – na poziomie pojedynczego projektu i całego Programu. W zależności od charakteru dostarczanych danych monitoring dzieli się na rzeczowy i finansowy.

Monitoring rzeczowy dostarcza danych obrazujących postęp we wdrażaniu MPRK oraz umożliwiających ocenę jego wykonania w odniesieniu do ustalonych celów operacyjnych.

Dane wykorzystywane przy monitorowaniu powinny zostać skwantyfikowane i obrazować postęp we wdrażaniu oraz rezultaty działań, w podziale na trzy podstawowe kategorie wskaźników na poziomie projektów:

- wskaźniki produktu, które odnoszą się do rzeczowych efektów działalności i są liczone w jednostkach materialnych,
- wskaźniki rezultatu, odpowiadające bezpośrednim i natychmiastowym efektem wynikającym z wdrożenia Programu,
- wskaźniki oddziaływań, obrazujące konsekwencje Programu wykraczające poza natychmiastowe efekty dla bezpośrednich beneficjentów.

Wskaźniki produktów i rezultatów formułowane są co do zasady na etapie planowania projektu i/lub opracowywania wniosków o finansowanie poszczególnych projektów. Podstawowym dokumentem monitorowania efektów rzeczowych projektu jest studium wykonalności/biznes plan. Wskaźniki oddziaływań mogą odnosić się zarówno do projektów, jak i do całego MPRK. W opisie celów głównych, operacyjnych i związanych z nimi kierunków działań (Tab.25-30) zamieszczono wskaźniki rzeczowe, które pozwolą ocenić postęp w realizacji MPRK. Wskaźniki te mają zróżnicowany charakter i odwołują się do danych zawartych w diagnozie obszaru zdegradowanego i obszaru rewitalizacji.

Monitoring finansowy dostarcza danych, dotyczących finansowych aspektów realizacji Programu i stanowi podstawę do oceny sprawności pozyskiwania oraz wydatkowania zaplanowanych środków. Na poziomie MPRK rekomenduje się monitoring w oparciu o sprawozdania – okresowe, roczne oraz końcowe (obejmujące projekt, cele operacyjne, MPRK), które przedstawiane są:

- Jednostce Administrującej – w formie sprawozdań przedkładanych przez projektodawców,
- Właściwemu Zastępcy Prezydenta Miasta Krakowa oraz Zespołowi Zadaniowemu – w formie sprawozdań przedkładanych przez Jednostkę Administrującą, dotyczących finansowania realizacji poszczególnych projektów,
- Prezydentowi Miasta Krakowa, Skarbnikowi Miasta Krakowa oraz Radzie Miasta Krakowa – w formie rocznych sprawozdań przedkładanych przez Zastępcę Pre-

zydenta Miasta Krakowa po zaopiniowaniu przez Zespół Zadaniowy w zakresie realizacji i sposobu finansowania MPRK.

Dane zawarte w tych sprawozdaniach obejmować powinny wysokość wkładu finansowego pochodzącego ze środków publicznych (wydatki poniesione w okresie objętym sprawozdaniem, wydatki poniesione od początku realizacji zadania, stan zaawansowania realizacji zadania w ujęciu procentowym, stopień osiągnięcia założonych wskaźników).

Dodatkowo sprawozdania winny zawierać informacje na temat postępu realizacji planu finansowego odpowiednio projektu lub/i MPRK w okresie sprawozdawczym oraz prognozę w tym zakresie na kolejny okres sprawozdawczy.

Począwszy od 2017 r. dane potrzebne do monitorowania Programu będą gromadzone w Systemie STRADOM – automatycznie w zakresie dla danych finansowych pochodzących z dużych jednostek GMK oraz ręcznie dla danych rzeczowych. W przyszłości do Systemu wprowadzane będą mogły być także dane dotyczące projektów realizowanych przez podmioty zewnętrzne nie należące do GMK.

#### **14.4 Ocena Miejskiego Programu Rewitalizacji Krakowa**

Celem ewaluacji jest ocena jakości, skuteczności i spójności podejmowanych działań rewitalizacyjnych. Ocena udziela odpowiedzi na pytanie o celowość/trafność i wartość dodaną interwencji planowanej, przeprowadzanej lub zakończonej. Wyniki oceny należy wykorzystywać w celu jak najlepszego dopasowania realizowanych przedsięwzięć do rzeczywistych potrzeb oraz najbardziej efektywnego wydatkowania środków. Determinantą procesu ewaluacji jest dostępność danych i terminowość raportowania przez podmioty zaangażowane w system zarządzania MPRK. W ramach oceny bada się sam program oraz jego efekty długotrwałe, czyli oddziaływania. Wiąże się ona zatem ściśle z monitoringiem.

##### **14.4.1. Ocena przed realizacją programu (ocena ex-ante)**

Celem oceny ex-ante jest dostarczenie danych dla przygotowania (aktualizacji) Programu dzięki oparciu się na doświadczeniach z ubiegłych okresów programowania (wynikach oceny ex-post). Zakłada się, iż organizowanie ocen ex-ante wiązać się będzie z aktualizacją Programu wynikającą z kolejnych okresów programowania oraz należeć będzie do obowiązków Jednostki Administrującej.

##### **14.4.2. Ocena na zakończenie Programu (ocena ex-post)**

Celem oceny ex-post będzie określenie długotrwałych efektów wdrożenia MPRK, w tym wielkości zaangażowanych środków, skuteczności i efektywności pomocy. Z ewaluacji końcowej wynikać powinny wskazania odnośnie do dalszych kierunków polityki rozwoju Miasta, szczególnie w zakresie zdefiniowania czynników, które przyczyniły się do sukcesu lub niepowodzenia wdrażania MPRK.

Za organizację procesu ewaluacji końcowej odpowiadać powinien kierujący Jednostką Administrującą i Zespół Zadaniowy z udziałem Prezydenta Miasta Krakowa lub jego właściwego Zastępcy oraz Rady Miasta Krakowa, jako organów przyjmujących wyniki oceny. Ocenę przeprowadzić powinni niezależni ewaluatorzy.



#### 14.4.3. Ocena bieżąca (ocena *on-going*)

Niezależnie od prowadzenia powyżej wymienionych form ewaluacji Rada Miasta Krakowa, Prezydent Miasta Krakowa, jego właściwy Zastępca oraz Zespół Zadaniowy i Jednostka Administrująca mogą inicjować bieżącą ocenę Programu Rewitalizacji, której przedmiotem jest efektywność stosowanych instrumentów i całego systemu wdrażania.

#### 14.4.4. Zaangażowane podmioty i proces oceny MPRK

Do obowiązków Jednostki Administrującej w zakresie oceny będzie należało:

- organizowanie i nadzorowanie ewaluacji,
- udostępnianie informacji niezbędnych do wykonania badania,
- zapewnienie, że wyniki przeprowadzonych badań zostaną wykorzystane.

Za główne kryteria oceny MPRK przyjąć należy następujące kryteria:

- Trafność – w jakim stopniu cele Programu odpowiadają potrzebom i priorytetom na danym poziomie analizy, np. na poziomie podobszarów i obszaru rewitalizacji, Miasta, regionu. Trafność jest głównym kryterium przy przeprowadzaniu oceny *ex-ante* i *on-going* (*mid-term*).
- Efektywność – pozwala ocenić stosunek poniesionych nakładów (zasobów finansowych, zasobów ludzkich i poświęconego czasu) do uzyskanych wyników i rezultatów.
- Skuteczność – kryterium pozwalające ocenić, do jakiego stopnia cele przedsięwzięcia zdefiniowane na etapie programowania zostały osiągnięte.
- Użyteczność – kryterium pozwalające ocenić, do jakiego stopnia oddziaływanie MPRK odpowiada potrzebom grup docelowych.
- Trwałość – kryterium pozwalające ocenić, na ile można się spodziewać, że pozytywne zmiany wywołane oddziaływaniem MPRK będą trwać po jego zakończeniu. Ma zastosowanie przy ocenie wartości w kategoriach jego użyteczności, w dłuższej perspektywie czasowej.

Planuje się, że kierujący Jednostką Administrującą odpowiadał będzie za:

- dokonywanie ocen *ex-ante*,
- współpracę z uczestnikami procesu rewitalizacji w zakresie organizacji oceny *ex-post*,
- inicjowanie badań nad efektywnością wykorzystywanych instrumentów i systemów wdrażania (ocena bieżąca),
- gromadzenie informacji o przeprowadzonych ocenach i badaniach oraz raportów prezentujących ich wyniki,
- przyjmowanie raportów z oceny,
- wykorzystywanie wyników przeprowadzonych badań ewaluacyjnych we wdrażaniu MPRK,
- opracowywanie sposobów oraz nadzorowanie wykorzystania wyników przeprowadzonych badań ewaluacyjnych przez beneficjentów,

- udostępnianie danych oraz zgromadzonych dokumentów w ramach monitoringu, w tym okresowych, rocznych i końcowych sprawozdań z realizacji MPRK,
- udostępnianie wiedzy posiadanej przez osoby odpowiedzialne za zarządzanie poszczególnymi elementami MPRK poprzez umożliwienie ewaluatorom przeprowadzenia z nimi wywiadów.

Raport ewaluacyjny zatwierdzał będzie właściwy Zastępca Prezydenta Miasta Krakowa.

W procesie oceny Programu Zespół Zadaniowy:

- podejmuje decyzję o podjęciu ocen uzupełniających,
- nadzoruje działania zarządcy programu w zakresie ewaluacji,
- zatwierdza raporty ewaluacyjne,
- udostępnia wiedzę na temat MPRK.

Ewaluacje MPRK przeprowadzane powinny być przez zewnętrznych ewaluatorów, wybieranych przez Jednostkę Administrującą zgodnie z przepisami prawa zamówień publicznych. Badania przeprowadzane będą zgodnie z priorytetami ustalonymi przez zamawiającego. Priorytety te zostaną sformułowane w planie ewaluacji i zapisane w warunkach kontraktu. Wyniki z ewaluacji z rekomendacjami zaprezentowane będą w formie raportu. Ewaluacje przeprowadzane być powinny na podstawie planu ewaluacji, sporządzanego przez Jednostkę Administrującą w porozumieniu z Zespołem Zadaniowym i zatwierdzanego przez właściwego Zastępcę Prezydenta Miasta Krakowa. Projekt ten zawierać będzie cel, ilość, terminy oraz w zarysie charakter badań ewaluacyjnych.

Przed każdą oceną sporządzony zostanie wstępny plan ewaluacji, określający potrzeby związane z zamawianym badaniem. Projekt ewaluacji zawierać winien następujące elementy:

- opis przedmiotu ewaluacji,
- pytania ewaluacyjne,
- kryteria ewaluacji,
- wskaźniki ewaluacyjne,
- metody badawcze,
- opis próby badawczej,
- format raportu.

Wstępny plan ewaluacji sporządzany będzie przez Jednostkę Administrującą i stanowić będzie podstawę do negocjacji warunków kontraktu z ewaluatorem zewnętrznym.

Kończącym produktem ewaluacji jest raport ewaluacyjny, który powinien zawierać następujące elementy:

- przedmiot badania i kontekst ewaluacji – w celu zaprezentowania tego, co i w jakich okolicznościach było badane,
- procedurę badawczą – koncepcja oceny, jej plan i stosowane metody,
- wyniki badania i przedstawienie zebranych podczas ewaluacji danych – informacja o zebranych danych, interpretacja danych, wyniki badań,

- wnioski z ewaluacji – z uwzględnieniem specyfiki badanego obszaru, traktując ewaluowany obszar jako całość, pokazując zarówno zalety, jak i słabości,
- rekomendacje – zalecenia i sugestie ułatwiające podejmowanie decyzji.

Raport podlegać powinien ocenie i opinii Zespołu Zadaniowego i Skarbnika Miasta Krakowa oraz przedłożony przez właściwego Zastępcę Prezydenta Miasta Krakowa do zatwierdzenia przez Prezydenta Miasta Krakowa i przedstawiany Radzie Miasta Krakowa.

#### **14.5. Zbiór wskaźników monitorowania i ewaluacji MPRK wraz z ich sprecyzowaniem**

Wskaźniki monitorowania całego MPRK podzielono na kategorie: produktu, rezultatu i celów/oddziaływań. Wszystkie wskaźniki mierzone będą cyklicznie. Częstotliwość pomiaru wskaźników jest uzależniona od kategorii wskaźnika. Bazowym okresem, do którego porównywane są zmiany wskaźników, jest rok (lub jego ostatni kwartał) poprzedzający rok, w którym rozpoczęto wdrażanie zaktualizowanego MPRK. Częstotliwość pomiaru w zależności od kategorii wskaźników i przedmiotu sprawozdawczości przedstawia poniższa tabela.

**Tab. 31. Częstotliwość sprawozdawczości z uwzględnieniem pomiaru wskaźników w okresie 2014–2020**

Przedmiot sprawozdawczości	Wskaźniki produktu i rezultatu	Wskaźniki oddziaływania	Podmiot składający sprawozdanie	Podmiot monitorujący
Projekt	corocznie lub po zakończeniu projektu	-	Projektodawca, Jednostka Administrująca	Zespół Zadaniowy
Cel kierunkowy	Corocznie	Corocznie	Jednostka Administrująca	Prezydent Miasta
Program Rewitalizacji	Corocznie	Corocznie	Jednostka Administrująca lub Prezydent Miasta	Rada Miasta

Źródło: opracowanie własne.

Wskaźniki produktu i rezultatu projektów wdrażających cele MPRK przedstawia poniższa tabela (Tab. 32).

**Tab. 32. Wskaźniki produktu i rezultatu projektów MPRK**

Lp.	Wskaźnik	Jednostka	Źródło informacji
<b>Wskaźniki produktu</b>			
1	Powierzchnia obszarów (placów miejskich/ulic/wnętrz kwartałów) objętych rewitalizacją <sup>49</sup>	ha	
2	Liczba wspartych obiektów infrastruktury zlokalizowanych na rewitalizowanych obszarach <sup>50</sup>	szt.	

<sup>49</sup> Wskaźnik produktu RPO WM.

Lp.	Wskaźnik	Jednostka	Źródło informacji
3	Liczba budynków zrewitalizowanych/zmodernizowanych	szt.	Sprawozdanie projektodawcy
4	Powierzchnia budynków zrewitalizowanych/zmodernizowanych	m <sup>2</sup>	
5	Długość zmodernizowanych sieci infrastruktury technicznej	m.b.	
6	Ilość wydarzeń: edukacyjnych (w tym: szkoleniowych), kulturalnych (np. spektakli), wystawowych zorganizowanych na obszarze rewitalizacji	szt.	
7	Liczba konsultacji udzielonych osobom fizycznym	szt.	
8	Liczba konsultacji udzielanych małym i średnim przedsiębiorstwom	szt.	
<b>Wskaźniki rezultatu</b>			
1	Liczba przedsiębiorstw ulokowanych na zrewitalizowanych obszarach <sup>51</sup>	szt.	Sprawozdanie Jednostki Administrującej opracowane na podstawie sprawozdań projektodawców
2	Liczba odbiorców projektu (np. uczestników imprez)	osoba	
3	Liczba osób przeszkolonych	osoba	
4	Liczba zatrudnionych bezrobotnych	osoba	
5	Liczba nowo zaangażowanych wolontariuszy	osoba	
6	Liczba nowych „samozatrudnionych”	osoba	
7	Liczba utworzonych miejsc pracy	etaty	

Źródło: opracowanie własne.

Zagregowanie przez Jednostkę Administrującą wskaźników produktu i rezultatu poszczególnych projektów pozwoli na ocenę skuteczności MPRK. Poza tym proponuje się, by projektodawcy ujmowali w swoich sprawozdaniach informacje odnoszące się do wskaźników celów opisanych w Tab.25-30.

Dane o projektach przedstawiane będą w układzie:

- nazwa projektu,
- cel operacyjny i kierunek działania,
- wskaźnik odpowiadający celowi operacyjnemu i kierunkowi działania w jednostce zgodnej z Tab. 25-30,
- źródło informacji.

Taka procedura pozwoli na dokonanie oceny wkładu każdego z projektów w realizację konkretnego celu operacyjnego. W odniesieniu do części wskaźników szacunku ich wartości będzie musiała dokonać Jednostka Administrująca.

<sup>50</sup> Wskaźnik produktu RPO WM.

<sup>51</sup> Wskaźnik rezultatu bezpośredniego RPO WM.

### **14.6. Sprawozdawczość**

Monitorowanie rzeczowe i finansowe odbywać się będzie na podstawie dostarczanych sprawozdań z realizacji: rocznych i końcowych. Sprawozdawczość zakłada bieżący i periodyczny przepływ informacji, co pozwala na weryfikację nieprawidłowości w procesie wdrażania i monitorowania.

Podmiotami systemu sprawozdawczości MPRK są instytucje i podmioty otrzymujące i sporządzające sprawozdania, tu: Rada Miasta Krakowa, Prezydent Miasta Krakowa, Jednostka Administrująca, projektodawcy.

Przedmiot sprawozdania stanowią informacje o postępie realizacji projektu, celów operacyjnych i kierunkowych oraz MPRK jako całości. Narzędzia sprawozdawczości obejmują: sprawozdania, umowy o dofinansowanie i wnioski aplikacyjne czy o refundację.

Roczne sprawozdanie z realizacji Programu obejmować będzie w szczególności:

- informacje ogólne;
- informacje dotyczące przebiegu rzeczowego realizacji:
  - na poziomie Programu informacje dotyczące: zgłoszonych do realizacji projektów, podpisanych umów lub podjętych decyzji, celów kierunkowych i operacyjnych, stopnia osiągnięcia założonych wskaźników monitorujących,
  - na poziomie projektu: informacje dotyczące podpisanych umów lub podjętych decyzji, stanu realizacji celów projektu, stopnia osiągnięcia założonych w nim wartości wskaźników;
- informacje dotyczące postępu finansowego, według źródeł pochodzenia środków, zawierające zestawienie poniesionych wydatków oraz zrealizowanych płatności;
- prognozę przebiegu realizacji MPRK lub projektu w kolejnym roku;
- informacje na temat wypełniania zobowiązań w zakresie informacji i promocji;
- informacje na temat sprawności systemu realizacji;
- informacje o napotkanych problemach, przeprowadzonych kontrolach oraz stwierdzonych nieprawidłowościach.

Dla projektów, które pozyskały dofinansowanie ze środków zewnętrznych, sprawozdania muszą dodatkowo uwzględniać wymagania instytucji finansujących (np. wytyczne dotyczące monitorowania projektów wydawane przez tzw. Instytucję Zarządzającą).

## **Spis załączników do Miejskiego Programu Rewitalizacji Krakowa**

Załącznik nr 1. Wyniki konsultacji społecznych

Załącznik nr 2. Instrukcja dla beneficjentów

Załącznik nr 3. Lista planowanych, podstawowych projektów i przedsięwzięć rewitalizacyjnych

Załącznik nr 4. Lista planowanych, podstawowych projektów i przedsięwzięć rewitalizacyjnych – przedsięwzięcia komplementarne

## Spis tabel

Tab. 1. Zbieżność celów niniejszego Programu ujętych w tab. 25-30 z celami Strategii Rozwoju Krakowa z 2005 r.....	10
Tab. 2. Zbieżność celów niniejszego Programu ujętych w tab. 25-30 z celami projektu Strategii Rozwoju Krakowa do 2030 r. ....	11
Tab. 3. Obszary kryzysowe w sferze gospodarczej – podsumowanie.....	60
Tab. 4. Lista stref zaliczonych do klasy C/D2 dla kryterium ochrony zdrowia i obszary przekroczeń normatywnych stężeń zanieczyszczeń.....	61
Tab. 5. Przestrzeń i dostęp do terenów zieleni – podsumowanie .....	77
Tab. 6. Dostęp do usług publicznych – podsumowanie .....	89
Tab. 7. Dostępność transportowa – podsumowanie .....	96
Tab. 8. Obszary kryzysowe w sferze przestrzenno-funkcjonalnej – podsumowanie .....	97
Tab. 9. Zaopatrzenie mieszkań w podstawowe instalacje .....	99
Tab. 10. Obszary kryzysowe w sferze technicznej – podsumowanie .....	109
Tab. 11. Obszar zdegradowany i jednostki wchodzące w jego skład – kryteria wyznaczenia oraz podstawowe parametry .....	111
Tab. 12. Obszar rewitalizacji .....	113
Tab. 13. Ludność podobszaru Stare Miasto-Kazimierz na tle pozostałych podobszarów i miasta .....	116
Tab. 14. Skala problemów społecznych w podobszarze Stare Miasto-Kazimierz na tle pozostałych podobszarów i miasta .....	117
Tab. 15. Liczba przedsiębiorstw według klas wielkości w podobszarze Stare Miasto-Kazimierz na tle pozostałych podobszarów i miasta .....	118
Tab. 16. Miejscowe plany zagospodarowania przestrzennego w podobszarze Stare Miasto-Kazimierz.....	118
Tab. 17. Ludność podobszaru Stare Podgórze-Zabłocie na tle pozostałych podobszarów i miasta.....	127
Tab. 18. Skala problemów społecznych w podobszarze Stare Podgórze-Zabłocie na tle pozostałych podobszarów i miasta .....	128
Tab. 19. Liczba przedsiębiorstw według klas wielkości w podobszarze Stare Podgórze- Zabłocie na tle pozostałych podobszarów i miasta .....	128
Tab. 20. Miejscowe plany zagospodarowania przestrzennego w podobszarze Stare Podgórze–Zabłocie.....	129
Tab. 21. Ludność podobszaru „stara” Nowa Huta na tle pozostałych podobszarów i miasta .....	135
Tab. 22. Skala problemów społecznych w podobszarze „stara” Nowa Huta na tle pozostałych podobszarów i miasta .....	136
Tab. 23. Liczba przedsiębiorstw według klas wielkości w podobszarze „stara” Nowa Huta na tle pozostałych podobszarów i miasta .....	137
Tab. 24. Miejscowe plany zagospodarowania przestrzennego w podobszarze „stara” Nowa Huta.....	138
Tab. 25. Cele operacyjne i kierunki działań dla Celu głównego 1. Poprawa jakości życia w obszarze rewitalizacji .....	151

Tab. 26. Cele operacyjne i kierunki działań dla Celu głównego 2A. Kontrola presji na mieszkańców związanej z turystyką – zatrzymanie depopulacji i niekorzystnej gentryfikacji w warunkach wysokiego potencjału urbanistycznego w podobszarze Stare Miasto-Kazimierz .....	153
Tab. 27. Cele operacyjne i kierunki działań dla Celu głównego 2B. Kontrola presji na mieszkańców związanej z nowymi inwestycjami – zatrzymanie niekorzystnej gentryfikacji w podobszarze Stare Podgórze-Zabłocie .....	154
Tab. 28. Cele operacyjne i kierunki działań dla Celu głównego 2C. Odbudowa pozytywnego wizerunku Nowej Huty jako czynnika kształtowania tożsamości i wspólnoty lokalnej w podobszarze „stara” Nowa Huta .	155
Tab. 29. Cele operacyjne i kierunki działań dla Celu głównego 3. Wzrost aktywności gospodarczej mieszkańców w obszarze rewitalizacji.....	157
Tab. 30. Cele operacyjne i kierunki działań dla celu głównego 4. Wysoka aktywność społeczna i obywatelska w obszarze rewitalizacji .....	158
Tab. 31. Częstotliwość sprawozdawczości z uwzględnieniem pomiaru wskaźników w okresie 2014–2020 .....	194
Tab. 32. Wskaźniki produktu i rezultatu projektów MPRK.....	194



## Spis rycin

Ryc. 1. Liczba ludności i gęstość zaludnienia w największych miastach Polski w 2015 r. ....	29
Ryc. 2. Gęstość zaludnienia w Krakowie (2015 r.).....	30
Ryc. 3. Zmiana względna liczby ludności w latach 2005–2015 .....	31
Ryc. 4. Względna zmiana liczby ludności w latach 2009–2015 .....	32
Ryc. 5. Struktura demograficzna ludności w 2015 r. ....	32
Ryc. 6. Udział osób w wieku poprodukcyjnym w 2015 r. (ludność zameldowana na pobyt stały) .....	33
Ryc. 7. Udział bezrobotnych zarejestrowanych w liczbie ludności w wieku produkcyjnym.....	34
Ryc. 8. Udział bezrobotnych zarejestrowanych w liczbie ludności w wieku produkcyjnym (stały meldunek) w Krakowie w 2015 r. ....	35
Ryc. 9. Udział bezrobotnych zarejestrowanych pozostających bez pracy dłużej niż 1 rok w liczbie ludności w wieku produkcyjnym .....	36
Ryc. 10. Udział bezrobotnych zarejestrowanych pozostających bez pracy dłużej niż 1 rok w liczbie ludności w wieku produkcyjnym (stały meldunek) w Krakowie w 2015 r.....	37
Ryc. 11. Liczba przyznanych dodatków mieszkaniowych na 1000 mieszkańców .....	38
Ryc. 12. Liczba osób, którym przyznano dodatki mieszkaniowe w 2014 r. na 1000 mieszkańców .....	39
Ryc. 13. Liczba orzeczonych przez sąd eksmisji na 1000 mieszkańców .....	39
Ryc. 14. Liczba eksmisji na tysiąc mieszkańców w 2014 r. ....	40
Ryc. 15. Zasięg korzystania z pomocy społecznej – udział osób w gospodarstwach domowych korzystających z pomocy społecznej w ludności ogółem .....	41
Ryc. 16. Udział osób w gospodarstwach domowych korzystających z pomocy społecznej w ludności w Krakowie w 2015 r. ....	42
Ryc. 17. Udział osób w gospodarstwach domowych korzystających z pomocy społecznej w ludności ogółem – poniżej kryterium dochodowego .....	42
Ryc. 18. Udział osób w gospodarstwach domowych korzystających z pomocy społecznej z powodu ubóstwa w ludności ogółem.....	43
Ryc. 19. Korzystający z pomocy społecznej z powodu ciężkiej lub długotrwałej choroby .....	44
Ryc. 20. Korzystający z pomocy społecznej z powodu niepełnosprawności .....	45
Ryc. 21. Rodziny, którym wypłacono świadczenie z funduszu alimentacyjnego w 2014 r.....	45
Ryc. 22. Korzystający z pomocy społecznej z powodu uzależnienia od alkoholu lub narkotyków.....	46
Ryc. 23. Przestępstwa kryminalne stwierdzone przez policję w zakończonych postępowaniach przygotowawczych na 1000 mieszkańców .....	47
Ryc. 24. Rozmieszczenie jednostek policji oraz liczba popełnionych przestępstw w 2014 r. ....	48
Ryc. 25. Liczba przestępstw na 1000 mieszkańców .....	49
Ryc. 26. Liczba przestępstw na km <sup>2</sup> .....	49
Ryc. 27. Wskaźnik degradacji społecznej .....	51
Ryc. 28. Obszary degradacji społecznej – śródmieście i Podgórze.....	52
Ryc. 29. Obszary degradacji społecznej – Nowa Huta i Bieżanów-Prokocim.....	53
Ryc. 30. Wskaźnik przedsiębiorczości.....	54

Ryc. 31. Wskaźnik przedsiębiorczości w Krakowie .....	55
Ryc. 32. Zmiana liczby podmiotów gospodarczych .....	56
Ryc. 33. Ruch budowlany – pozwolenia na budowę w latach 2013–2016 .....	57
Ryc. 34. Obszary koncentracji inwestycji – śródmieście i Podgórze .....	58
Ryc. 35. Obszary koncentracji inwestycji – Nowa Huta oraz Prokocim i Bieżanów .....	59
Ryc. 36. Narażenie mieszkańców na zanieczyszczenia powietrza .....	63
Ryc. 37. Położenie obszarów degradacji społecznej na tle strukturalnych obszary urbanistycznych i strukturalnych jednostek urbanistycznych .....	66
Ryc. 38. Udział powierzchni pod drogami i budynkami w powierzchni ogółem .....	67
Ryc. 39. Użytkowanie terenu .....	68
Ryc. 40. Udział terenów zieleni (tereny zieleni urządzonej i lasy) w powierzchni miast .....	69
Ryc. 41. Powierzchnia publicznych terenów zielonych (parki, zieleńce, zieleń osiedlowa i lasy) w przeliczeniu na jednego mieszkańca .....	70
Ryc. 42. Dostępność terenów zielonych – śródmieście i Podgórze .....	71
Ryc. 43. Dostępność terenów zielonych – Nowa Huta oraz Prokocim i Bieżanów .....	72
Ryc. 44. Dostępność placów zabaw – śródmieście i Podgórze .....	74
Ryc. 45. Dostępność placów zabaw – Nowa Huta oraz Prokocim i Bieżanów .....	75
Ryc. 46. Wyniki wskazań w geoankiecie .....	76
Ryc. 47. Dostępność żłobków – śródmieście i Podgórze .....	79
Ryc. 48. Dostępność żłobków – Nowa Huta oraz Prokocim i Bieżanów .....	80
Ryc. 49. Dostępność przedszkoli – śródmieście i Podgórze .....	81
Ryc. 50. Dostępność przedszkoli – Nowa Huta oraz Prokocim i Bieżanów .....	82
Ryc. 51. Dostępność szkół podstawowych – śródmieście i Podgórze .....	83
Ryc. 52. Dostępność szkół podstawowych – Nowa Huta oraz Prokocim i Bieżanów .....	84
Ryc. 53. Dostępność gabinetów podstawowej opieki zdrowotnej – śródmieście i Podgórze .....	85
Ryc. 54. Dostępność gabinetów podstawowej opieki zdrowotnej – Nowa Huta oraz Prokocim i Bieżanów .....	86
Ryc. 55. Dostępność ośrodków pobytu dziennego dla osób starszych – śródmieście i Podgórze .....	87
Ryc. 56. Dostępność ośrodków pobytu dziennego dla osób starszych – Nowa Huta oraz Prokocim i Bieżanów .....	88
Ryc. 57. Dostępność transportu publicznego (przystanki tramwajowe i autobusowe) – śródmieście i Podgórze .....	91
Ryc. 58. Dostępność transportu publicznego (przystanki tramwajowe i autobusowe) – Nowa Huta oraz Prokocim i Bieżanów .....	92
Ryc. 59. Dostępność przystanków tramwajowych – śródmieście i Podgórze .....	93
Ryc. 60. Dostępność przystanków tramwajowych – Nowa Huta oraz Prokocim i Bieżanów .....	94
Ryc. 61. Strefa płatnego parkowania .....	95
Ryc. 62. Liczba mieszkań na tysiąc mieszkańców .....	98
Ryc. 63. Przeciętna powierzchnia użytkowa mieszkania na 1 osobę .....	99
Ryc. 64. Struktura wiekowa mieszkań (według Narodowego Spisu Powszechnego 2011) .....	100
Ryc. 65. Gęstość palenisk na paliwa stałe .....	101
Ryc. 66. Budynki podłączone do MPEC – śródmieście i Podgórze .....	102
Ryc. 67. Budynki podłączone do MPEC – Nowa Huta oraz Prokocim i Bieżanów .....	103

Ryc. 68. Obiekty wpisane do gminnej ewidencji zabytków .....	105
Ryc. 69. Obiekty wpisane do rejestru zabytków i gminnej ewidencji zabytków – śródmieście i Podgórze .....	107
Ryc. 70. Obiekty wpisane do rejestru zabytków i gminnej ewidencji zabytków – Nowa Huta oraz Prokocim i Bieżanów .....	108
Ryc. 71. Obszar zdegradowany i obszar rewitalizacji – śródmieście i Podgórze.....	114
Ryc. 72. Obszar zdegradowany i obszar rewitalizacji – Nowa Huta oraz Bieżanów i Prokocim .....	115
Ryc. 73. Miejscowe plany zagospodarowania przestrzennego w podobszarze Stare Miasto-Kazimierz oraz Stare Podgórze-Zabłocie.....	119
Ryc. 74. Interwencje w podobszarze zidentyfikowane metodą warsztatową.....	124
Ryc. 75. Interwencje w podobszarze zidentyfikowane metodą warsztatową.....	133
Ryc. 76. Miejscowe plany zagospodarowania przestrzennego w podobszarze „stara” Nowa Huta .....	139
Ryc. 77. Interwencje w podobszarze zidentyfikowane metodą warsztatową.....	143

# Miejski Program Rewitalizacji Krakowa

## Załącznik nr 1 Wyniki konsultacji społecznych – aktualizacja 2016 r.



**Kraków**



## Spis treści

I. Działania informacyjne.....	3
1. Sprawozdanie z działań informacyjnych .....	3
2. Sprawozdanie z funkcjonowania Punktu Informacyjnego dedykowanego rewitalizacji.....	5
II. Konsultacje .....	8
1. Raport z badania ankietowego w formie geoankiety.....	8
2. Raport z badania ankietowego skierowanego do Radnych Miasta Krakowa i Przewodniczących Rad Dzielnic .....	10
3. Raport z badania ankietowego skierowanego do urzędników Urzędu Miasta Krakowa .....	14
4. Sprawozdanie ze spotkań informacyjno-konsultacyjnych .....	28
5. Sprawozdanie z prac warsztatowych .....	33
Spis tabel .....	41
Spis rycin.....	41
Spis wykresów .....	41

Niniejszy załącznik do Miejskiego Programu Rewitalizacji Krakowa zawiera sprawozdania i wnioski z przeprowadzonego procesu komunikacji społecznej oraz konsultacji społecznych.

# I. Działania informacyjne

W procesie aktualizacji Miejskiego Programu Rewitalizacji Krakowa (MPRK) wykorzystano następujące narzędzia informacyjne:

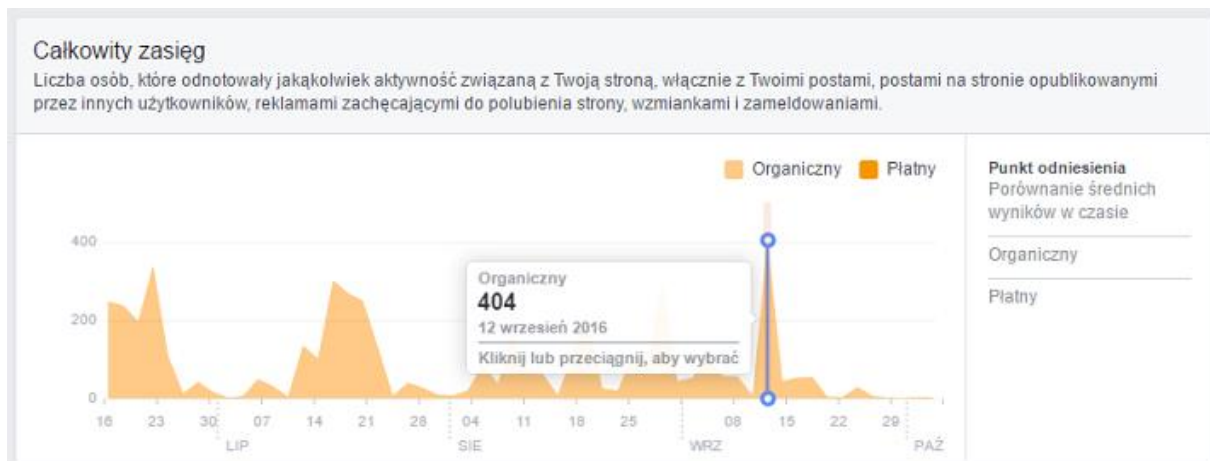
- Konferencje prasowe Prezydenta Miasta Krakowa i Zastępcy Prezydenta ds. Rozwoju Miasta Krakowa
- Spotkanie informacyjne,
- Serwis prasowy Urzędu Miasta Krakowa - UMK (tzw. press releases),
- Ulotki informacyjne w trzech edycjach, dystrybuowane w placówkach UMK,
- Strony internetowe Miasta: [krakow.pl](http://krakow.pl), [rewitalizacja.krakow.pl](http://rewitalizacja.krakow.pl), [dialogspoleczny.krakow.pl](http://dialogspoleczny.krakow.pl)
- Strona na portalu społecznościowym Facebook: [www.facebook.com/mprk2016/](http://www.facebook.com/mprk2016/)
- Działalność punktu informacyjnego w Miejskim Centrum Dialogu.

## 1. Sprawozdanie z działań informacyjnych

W ramach procesu informowania interesariuszy o aktualizacji MPRK miały miejsce:

- emisja ogłoszeń prasowych umieszczanych przed zaplanowanymi spotkaniami w Gazecie Wyborczej i Dzienniku Polskim (wydania papierowe, daty emisji: 17.06.2016 r. Dziennik Polski – informacja o spotkaniu odbywającym się 20.06.2016 r.; 13.08.2016 r. Dziennik Polski – informacja o 4 kolejnych zaplanowanych spotkaniach; 18.07.2016 r. Gazeta Wyborcza – ogłoszenie o naborze projektów; 13.08.2016 r. Gazeta Wyborcza – informacja o 4 kolejnych zaplanowanych spotkaniach);
- opracowanie i kolportaż ulotek (w trzech wersjach: pierwsza – informacyjna o procesie aktualizacji, druga – przedstawienie i charakterystyka wybranych obszarów rewitalizacji, trzecia – poświęcona naborowi projektów), ulotki dostępne były w filiach Urzędu Miasta Krakowa, centrach handlowych oraz w Punkcie Informacyjnym mieszczącym się w Miejskim Centrum Dialogu;
- materiały prasowe zamieszczane w serwisie prasowym Urzędu Miasta Krakowa, dodatkowo informacje odnośnie prowadzonych działań pojawiały się w lokalnej prasie, radiu (Radio Kraków) oraz w TVP Kraków;
- materiały zamieszczane na stronach internetowych portalu Magiczny Kraków, Referatu ds. Rewitalizacji ([rewitalizacja.krakow.pl](http://rewitalizacja.krakow.pl)), a także na stronie internetowej i stronie Facebook Miejskiego Centrum Dialogu;
- prowadzenie profilu projektu, w mediach społecznościowych (Facebook), o nazwie „Aktualizacja Miejskiego Programu Rewitalizacji Krakowa”, który można znaleźć również wpisując formę skróconą „@mprk2016”. Profil ten był formą rozpowszechniania informacji wszystkim zainteresowanym, m.in. informował o spotkaniach (np. w formie wydarzeń), o naborze, o geoankiecie czy funkcjonowaniu Punktu Informacyjnego. Profil działa od 15 czerwca 2016 roku. Na dzień 05.10.2016 r. całkowita liczba polubień strony wynosiła 134, w tym ponad połowę stanowiły kobiety.

Ryc. 1 Zasięg postów na stronie @mprk2016



Średnia zasięgu postów w okresie od 15 czerwca do 4 października wynosi 90.

Ryc. 2 Ilość reakcji, komentarzy umieszczanych na stronie oraz ilość udostępnień na stronie @mprk2016



Ryc. 3 Popularność różnych rodzajów postów na stronie @mprk2016

Powodzenie różnych typów postów na podstawie średniego zasięgu i zaangażowania.

Pokaż wszystkie posty ▾

Zasięg Kliknięcia posta Reakcje, komentarze i udostępnienia

Rodzaj	Średni zasięg	Średnia aktywność
Zdjęcie	101	30 4
Link	100	6 4
Status	48	2 2

Źródło: opracowanie własne

Największą popularnością, cieszyły się posty zawierające zdjęcie – miały największy średnich zasięg, w tym także najwyższą średnią aktywność w odniesieniu do kliknięcia postu i reakcje na niego.

## 2. Sprawozdanie z funkcjonowania Punktu Informacyjnego dedykowanego rewitalizacji

Punkt Informacyjny dedykowany procesowi rewitalizacji, działał w Miejskim Centrum Dialogu przy ul. Brackiej 10, w okresie od 15 czerwca do 12 września 2016 roku. Został uruchomiony w ramach prowadzonego procesu aktualizacji Miejskiego Programu Rewitalizacji Krakowa, miał na celu zwiększenie dostępności do informacji o rewitalizacji. Punkt był czynny od poniedziałku do piątku, w godzinach od 10:00 do 18:00. Interesariusze mieli także możliwość kontaktu telefonicznego z ekspertami dyżurującymi w Punkcie Informacyjnym. M.in. numer telefonu został podany do wiadomości na specjalnie dedykowanej stronie na portalu Facebook – Aktualizacja Miejskiego Programu Rewitalizacji Krakowa (@mprk2016).

W okresie od 15 czerwca do 12 września br., Punkt Informacyjny został odwiedzony 30 razy. Przeważali pojedynczy zainteresowani, w niektórych przypadkach przychodziło dwóch lub trzech zainteresowanych. W okresie przed ogłoszeniem granic obszarów rewitalizacji, między 15 czerwca a 15 lipca, Punkt został odwiedzony jedynie 8 razy. Pozostałe wizyty miały miejsce po w okresie od 18 lipca do 12 września.

Dyżurujący eksperci przeprowadzili 20 rozmów telefonicznych.

Najczęściej (24 razy) zainteresowani przychodzili do Punktu między godziną 10:00 a 14:00, natomiast 6 razy odwiedzono Punkt między godziną 14:00 a 18:00.

Wśród zainteresowanych, Punkt Informacyjny odwiedzili:

- przedsiębiorcy,
- przedstawiciele różnych Wspólnot Mieszkaniowych oraz przedstawiciele osób zarządzających/administrujących Wspólnotami Mieszkaniowymi,
- osoby reprezentujące fundacje i stowarzyszenia,
- mieszkańcy (osoby prywatne),
- Radny i Radna z różnych rad dzielnicowych Krakowa,
- aktywista miejski,
- przedstawiciele wspólnoty religijnej (zakonnicy),
- przedstawiciel zarządu osiedla,
- deweloper,
- osoba pracująca w Urzędzie Miasta Krakowa.

Natomiast osoby, które telefonicznie kontaktowały się z ekspertami, reprezentowały:

- przedsiębiorców,
- mieszkańców,
- właścicieli nieruchomości (kamienicy),
- towarzystwo sportowe,
- fundacje,
- instytucje kultury (m.in. teatr).

Kwestie, o które pytali w Punkcie zainteresowani dotyczyły/stanowiły:



między 15 czerwca a 15 lipca:

- możliwości pozyskania pieniędzy na konkretny, przedstawiony przez te osoby, projekt,
- możliwości składania projektu,
- czasu naboru,
- czy oferowana zostanie pomoc przy wypełnianiu karty projektu/fiszki,
- kto może zostać beneficjentem/wnioskodawcą (kto może złożyć fiszkę),
- czym jest rewitalizacja,
- czy zostały już wyznaczone obszary do rewitalizacji,
- zagadnień odnośnie procesu rewitalizacji,
- uzyskania dofinansowania,
- harmonogramu związanego z naborem projektów, z procesem aktualizacji MPRK, z działalnością Punktu Informacyjnego;

między 15 lipca a 12 września:

- dlaczego granica obszaru rewitalizacji na Zabłociu została wyznaczona do linii kolejowej i dlaczego nie obejmuje obszarów dalej, za tą linią kolejową,
- dlaczego MPRK został poddany aktualizacji,
- potencjalnych beneficjentów – kto może zostać beneficjentem/wnioskodawcą,
- potencjalnych projektów – typy projektów, jak będzie wyglądać proces składania projektów, w jakiej formie, jak wypełnić fiszkę, gdzie składać fiszkę i w jaki sposób – czy papierowo, czy elektronicznie, na jaki adres e-mail wysłać fiszkę, kiedy będzie rozstrzygnięcie, kto będzie o tym decydował, gdzie znaleźć fiszkę (kartę projektu), gdzie znaleźć dodatkowe informacje na temat projektów, gdzie trafiają fiszki – do Urzędu Marszałkowskiego czy Miejskiego w Krakowie,
- czy diagnoza opracowywana do MPRK będzie udostępniona do publicznej informacji przed ukończeniem aktualizacji całego dokumentu, przed jego procedowaniem i przed zakończeniem naboru,
- które punkty będą aktualizowane, a które włączone z poprzedniego MPRK (2014),
- jak będą rozliczane koszty, jak poprawnie określić w fiszce koszty projektu, potencjalne dofinansowanie, itp., czy możliwe jest pozyskanie środków na wynajem sali i jakie to są kwoty,
- zasięgu obszarów rewitalizacji,
- dofinansowania projektu, znajdującego się poza obszarem przeznaczonym do rewitalizacji – wymiana informacji na temat odpowiedzi uzyskanych na ten temat od Urzędu Marszałkowskiego,
- zasad pozyskania środków unijnych na rewitalizację,
- jaka jest wysokość dofinansowania z UE na rewitalizację,
- omówienia projektu przedstawionego przez mieszkańca, dotyczącego termomodernizacji budynku, omówienie fiszki odnośnie tego projektu,
- omówienie projektów przedstawionych przez Wspólnotę Mieszkaniową, jacy mogą być współwnioskodawcy, jak uzyskać dofinansowanie, jakie są kwoty

dofinansowania z UE, jaki typ projektu może uzyskać dofinansowanie, czy środki ze SKOZK mogą być traktowane jako wkład własny beneficjenta,

- konsultacji pomysłu mieszkanicy na projekt integracji osób niepełnosprawnych,
- rodzaju beneficjenta/wnioskodawcy w sytuacji wyjątkowej (sprawa dotyczyła kamienicy i formy administrowania), kwestie dotyczące zgody wszystkich współwłaścicieli na projekt, pozyskanie pieniędzy w przypadku rozpoczęcia/trwania już projektu,
- konsultacji wypełnionej fiszki projektowej,
- możliwość pozyskania funduszy unijnych przez Wspólnoty Mieszkaniowe, na jakie typy projektów,
- kwestia otrzymania dofinansowania dla projektu leżącego poza obszarem rewitalizacji,
- uwarunkowania prawne procesu rewitalizacji obecnie, gdzie i co można poczytać (pozycje najnowsze) odnośnie rewitalizacji,
- możliwości uzyskania środków na odnowę siedziby fundacji.

Rozmowy przeprowadzone przez telefon dotyczyły:

- odbywających się w danych dniach spotkań konsultacyjnych,
- informacji na temat procesu rewitalizacji,
- uzyskania dofinansowania,
- tego, kto może zostać beneficjentem,
- tego, czy wyznaczono już obszary rewitalizacji,
- ankiety zamieszczonej w Internecie (geoankieta),
- możliwości pomocy przy wypełnianiu fiszki projektowej,
- możliwości złożenia kilku projektów dla Zabłocia,
- tego, czy Zabłocie zostanie umieszczone w obszarze rewitalizacji (przed ogłoszeniem obszarów),
- zasięgu obszarów rewitalizacji,
- możliwości finansowania projektu spoza obszaru rewitalizacji,
- tego, gdzie można znaleźć aktualne mapy obszarów rewitalizacji,
- fiszki oraz o instrukcji dla wnioskodawcy,
- umówienia spotkania w PI na Brackiej i rozmowy nt. rewitalizacji,
- dopytania o kwestie projektów, fiszki,
- naboru, gdzie szukać informacji,
- kwestii związanych ze spotkaniami konsultacyjnymi,
- konsultacji poszczególnych pytań z fiszki projektowej,
- tego, jak poprawnie określić w fiszce koszty projektu, potencjalne dofinansowanie, itp.;
- treści Szczegółowego Opisu Osi Priorytetowych dla WM 2014-2020
- drogi projektu do otrzymania dofinansowania,
- dodatkowych dokumentów, które należy złożyć wraz z fiszką,
- spełnienia wymogów czasowych przy wysyłce fiszki pocztą, czy decyduje data stempla czy data wpływu,
- tego, czy data 12.09 końca naboru jest terminem ostatecznym,

- szczegółowych informacji na temat komisji dokonującej wyboru projektów oraz składu tej komisji.

## II. Konsultacje

W procesie diagnozy i identyfikacji inicjatyw i projektów rewitalizacyjnych wykorzystano następujące narzędzia konsultacji (pozyskiwania informacji zwrotnych) i współpracy:

- badanie ankietowe w formie geoankiety,
- badanie ankietowe Radnych Miasta Krakowa i Przewodniczących Rad Dzielnic,
- badanie ankietowe urzędników Urzędu Miasta Krakowa,
- spotkania konsultacyjne,
- spotkania warsztatowe.

### 1. Raport z badania ankietowego w formie geoankiety

Badanie ankietowe zostało zrealizowane w ramach prac nad diagnozą do aktualizowanego dokumentu Miejskiego Programu Rewitalizacji Krakowa. Nadano mu formę geoankiety, której formularz dostępny był w wersji elektronicznej poprzez linki w najważniejszych serwisach miejskich, a także na stronie na portalu społecznościowym FB. Wypełnić geoankietę można było także w Punkcie Informacyjnym, który mieścił się w Miejskim Centrum Dialogu przy ul. Brackiej 10, korzystając z pomocy osób prowadzących punkt.

Geoankieta była dostępna od 15 do 28 czerwca 2016 r.

W wyniku przeprowadzonego badania uzyskano 98 wskazań. W związku z formą ankiety, nie można określić ilości uczestniczących osób. W ramach badania proszono o wskazania na mapie Krakowa miejsc wg następujących kategorii: miejsca źle urządzone, bez podstawowej infrastruktury; miejsca zaniedbane, zniszczone, brudne; miejsca odczuwane jako niebezpieczne, nieprzyjemne; miejsca nieprzystosowane dla osób niepełnosprawnych lub starszych. Aby przystąpić do uzupełniania kwestionariusza, należało wybrać kategorię z proponowanych, opisanych powyżej kategorii, a następnie wpisać wskazania (adresy, miejsca).

#### **Kategoria: miejsca źle urządzone, bez podstawowej infrastruktury**

W tej kategorii suma wszystkich wskazań wyniosła 41. Ankietowani mieli dodatkowo do wyboru powód, dla którego można uznać dane miejsce za źle urządzone, bez podstawowej infrastruktury, a to: brak chodnika, brak dróg dla rowerów, brak informacji miejskiej, brak lub niedostateczna ilość zieleni, brak miejsc dla dzieci (np. placu zabaw), brak miejsc do siedzenia (np. ławek), brak ogródków kawiarnianych, miejsc spotkań, brak oświetlenia, brak urządzeń sportowo-rekreacyjnych oraz inne.

Biorący udział w ankiecie najczęściej wskazywali dla tej kategorii: brak dróg dla rowerów (9 wskazań), brak lub niedostateczna ilość zieleni (7 wskazań), brak chodnika (5 wskazań) oraz inne (10 wskazań).

Najwięcej wskazań adresowych (co pokazano na mapie poniżej) w kategorii miejsca źle urządzone, bez podstawowej infrastruktury, odnotowano na Zabłociu oraz na linii Alei Trzech Wieszców od Nowego Kleparza aż do Mostu Dębickiego.

### **Kategoria: miejsca zaniedbane, zniszczone, brudne**

W tej kategorii suma wszystkich wskazań wyniosła 37. W ramach odpowiedzi, ankietowani mieli dodatkowo do wyboru przyczynę, dla której dane miejsce można uznać za zaniedbane, zniszczone, brudne, a to: zniszczone/brudne elewacje budynków, zniszczona nawierzchnia jezdni, zniszczona nawierzchnia chodnika, placu itp., zniszczona mała architektura, zniszczona lub zaniedbana zieleń miejska, zaśmiecenie, samochody parkujące na chodniku lub zieleni, graffiti oraz inne – gdzie można było wpisać własną odpowiedź.

Ankietowani najczęściej wskazywali w tej kategorii: zniszczona lub zaniedbana zieleń miejska (8 wskazań), zniszczona nawierzchnia chodnika, placu itp. (7 wskazań), zniszczona nawierzchnia jezdni (5 wskazań) oraz inne (6 wskazań).

Wskazania adresowe w tej kategorii były bardzo rozproszone, co odzwierciedlono na mapie. Największą kumulację wskazań można zaobserwować w rejonie Zabłocia i Podgórza.

### **Kategoria: miejsca odczuwane jako niebezpieczne, nieprzyjazne**

W tej kategorii suma wszystkich wskazań wyniosła 17. Badani mieli dodatkowo do wyboru: zbyt duży ruch samochodowy, zagrożenie wypadkami drogowymi, wandalizm i chuligaństwo, poczucie braku bezpieczeństwa osobistego w okolicy, niebezpieczne przejście dla pieszych, brak oświetlenia wywołujący poczucie zagrożenia oraz inne – gdzie można było wpisać własną odpowiedź.

Ankietowani najczęściej wskazywali następujące rodzaje zagrożeń bezpieczeństwa: zbyt duży ruch samochodowy (4 wskazania), wandalizm i chuligaństwo (3 wskazania) oraz inne (4 wskazania).

Wskazania adresowe w tej kategorii były bardzo rozproszone. Ponownie jednak największą kumulację wskazań można zaobserwować w rejonie Zabłocia i Podgórza.

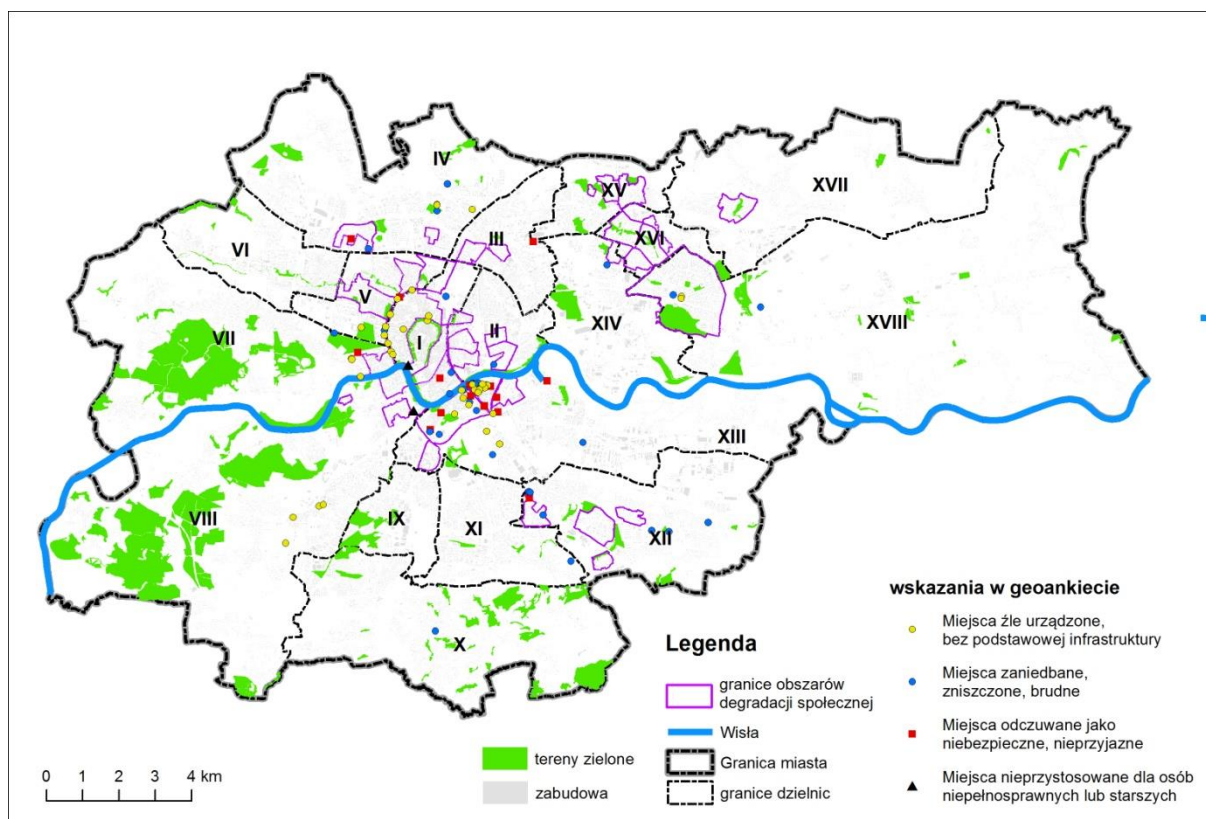
### **Kategoria: miejsca nieprzystosowane dla osób niepełnosprawnych lub starszych**

W tej kategorii suma wszystkich wskazań była najniższa i wyniosła jedynie 3. Ankietowani zaznaczyli tylko dwa rodzaje miejsc w tej kategorii tj.: nieprzystosowane przejście podziemne (2 wskazania) oraz wysoki krawężnik lub schody (1 wskazanie).

Wskazania adresowe pokazywały ulicę Konopnicką, a także Bulwary Wiślane.

W związku z bardzo niewielką ilością wskazań, bardzo trudno jest sformułować szersze wnioski do badania.

Ryc. 4 Wskazania geoankiety



Źródło: opracowanie własne na podstawie wyników geoankiety.

## 2. Raport z badania ankietowego skierowanego do Radnych Miasta Krakowa i Przewodniczących Rad Dzielnic

Badanie ankietowe skierowane było do Radnych Miasta Krakowa i Przewodniczących Rad Dzielnic, w celu zidentyfikowania obszarów zdegradowanych. Spośród przedstawicieli 18 dzielnic, na ankiety odpowiedziało 8 osób, w tym przedstawiciele Dzielnic: V - Krowodrza, VIII – Dębniki, X - Swoszowice, VII – Zwierzyniec, XVII – Krzesławice, II – Grzegórzki, XII - Bieżanów-Prokocim oraz XVIII - Nowa Huta. Jego celem było pogłębienie opracowywane diagnozy Miasta na potrzeby wyznaczenia zasięgi obszaru zdegradowanego i obszaru rewitalizacji.

Pytania podzielone były na części, w których część I zawierała pytania zamknięte, na które udzielano odpowiedzi wg podanej skali ocen 0-6; (1- bardzo źle, 2- źle, 3- ani dobrze ani źle, 4- dobrze, 5- bardzo dobrze, 0- nie mam zdania). Oceniano następujące zjawiska: jakość życia, czy Dzielnica się rozwija, stan środowiska przyrodniczego w Dzielnicy, czystość powietrza w Dzielnicy, ogólny poziom utrzymania przestrzeni publicznych w Dzielnicy, stan terenów zielonych (parki, place zabaw, skwery, zieleńce), stan techniczny zabudowy mieszkaniowej (budynków i terenów do nich przylegających), poziom porządku publicznego (w zakresie przestępczości, chuligaństwa, niszczenia mienia), stan ulic, dostępność dróg rowerowych, bezpieczeństwo drogowe, dostępność usług publicznych w zakresie opieki nad dziećmi poniżej 3 lat, dostępność do edukacji na poziomie podstawowym, dostępność do edukacji na poziomie ponadpodstawowym (gminaszalnym,

ponadgimnazjalnym), dostępność do działań w zakresie aktywizacji lokalnej społeczności, dostępność usług publicznych w zakresie kultury (domy kultury, biblioteki, świetlice), dostępność usług publicznych w zakresie podstawowej opieki zdrowotnej, dostępność usług publicznych w zakresie sportu i rekreacji, dostępność w zakresie transportu zbiorowego (komunikacji publicznej) tramwajem, dostępność w zakresie transportu zbiorowego (komunikacji publicznej) autobusem, możliwości w zakresie prowadzenia i rozwijania działalności gospodarczej (z punktu widzenia dostępności lokali i innych nieruchomości) oraz czy Dzielnica jest warta polecenia jako miejsce zamieszkania.

#### **Na podstawie uzyskanych odpowiedzi wyłaniają się następujące wnioski:**

1. Zdecydowana większość osób ankietowanych, uważa, że jakość życia w ich Dzielnicy jest dobra.
2. Siedmiu na ośmiu biorących udział w badaniu przedstawicieli Dzielnic, uznało, że ta którą reprezentują rozwija się.
3. Stan środowiska przyrodniczego w Dzielnicach jest przeciętny, jedynie w przypadku trzech Dzielnic, jest on dobry.
4. Czystość powietrza w Dzielnicach na ogół jest oceniana jako zła.
5. Ogólny poziom utrzymania przestrzeni publicznych w Dzielnicach jest dobry.
6. Stan terenów zielonych jest przeciętny.
7. Stan techniczny zabudowy mieszkaniowej jest nieco ponad przeciętny.
8. Poziom porządku publicznego jest dobry.
9. Stan ulic jest przeciętny i zły, jedynie w przypadku trzech odpowiedzi określony jako dobry.
10. Dostępność dróg rowerowych jest oceniana w reprezentowanych Dzielnicach poniżej średniej w skali miasta.
11. Bezpieczeństwo drogowe jest oceniane jako ani dobre, ani złe.
12. Dostępność usług publicznych w zakresie opieki nad dziećmi poniżej 3 lat jest zasadniczo źle oceniana.
13. Dostępność edukacji na poziomie podstawowym i ponadpodstawowym jest na ogół postrzegana jako bardzo dobra.
14. Dostępność do działań w zakresie aktywizacji lokalnej społeczności wyłania się jako przeciętna.
15. Dostępność usług publicznych w zakresie kultury, sportu i rekreacji oraz opieki zdrowotnej jest postrzegana jako dobra.
16. Dostępność w zakresie transportu zbiorowego tramwajem jest średnia.
17. Dostępność w zakresie transportu zbiorowego autobusem jest dobra.
18. Możliwość w zakresie prowadzenia i rozwijania działalności gospodarczej oceniani jako średnią.
19. Reprezentanci 8 dzielnic uznali, że ich Dzielnica jest warta polecenia jako miejsce zamieszkania.

Kolejne części ankiety objęły prośbę o identyfikację problemów na obszarze Dzielnicy. W skali 8 reprezentowanych dzielnic:

1. Obszary, które uważane są za niebezpieczne (ze względu na wybryki chuligańskie, nasilony alkoholizm i narkomanię, wzmożoną przestępczość, występowanie innych patologii) to na obszarze badanych Dzielnic: Zakrzówek,

Kliny – pętla autobusowa przy ul. Bartła, ul. Borkowska, Orlik przy ul. Fortecznej, okolice sklepów monopolowych, szczególnie na Półwsiu Zwierzynieckim oraz wandalizm (graffiti) wzdłuż ciągów komunikacyjnych, np. ul. Królowej Jadwigi, os. Na Stoku, os. Na Wzgórzach, okolice Dworca Autobusowego oraz Hali Targowej, także ul. Teligi, os. Pleszów;

2. Obszary zaniedbane (z racji istnienia zaniedbanego, brudnego otoczenia, zniszczonych obiektów oraz przestrzeni wspólnej) to : Zakrzówek, ujście Wilgi, stare kamienice i domy na Dębnikach, forty na Klinach, w Wróblowicach, w Rajsku, pustostany, szczególnie w rejonie Salwatora oraz wzdłuż ul. Królowej Jadwigi, nieliczne kamienice w okolicach Dworca Głównego oraz osiedla podmiejskie;
3. Obszary, na których występuje problem zagrożenia ubóstwem (ze względu na fakt zamieszkania przez osoby ubogie, bezrobotne, niepełnosprawne) to: Kantorowice, os. Na Wzgórzach 39 A, okolice Dworca Autobusowego, Hali Targowej;
4. Obszary zamieszkałe w dużej mierze przez osoby starsze to: Os. Podwawelskie, Stare Dębnyki, Os. Na Stoku, Os. Na Wzgórzach, a w przypadku Dzielnicy Grzegórzki- cały jej teren oraz centrum Nowej Huty;
5. Obszary wymagające zagospodarowania (niedoinwestowane, źle skomunikowane, z ograniczoną siecią usług/sklepów) to: Zakrzówek, ujście Wilgi, Kosocice, Olszanica, Zakamycze, Zesławice, tereny bulwarów, ul. Kosynierów, ul. Dąbska, ul. Stachowskiego, al. B. Prażmowskiego, Rakowice;
6. Obszary zanieczyszczone (ze względu na wpływ przemysłu, transportu drogowego, dzięki wysypiska śmieci, znaczny hałas) to: Zakrzówek, parking u zbiegu ul. Twardowskiego i Kapelanka, obszar os. Podwawelskiego, tereny wzdłuż rzeki Wilgi, tereny wzdłuż wałów Wisły, rejon Przegorzał, ul. Wadowska, os. Wadów, os. Lubocza, okolice rzeki Białyuchy, kolej PKP;
7. Obszary, które uznać można za „wizytówkę Dzielnicy” to: Opactwo w Tyńcu, Centrum Kongresowe ICE, Manggha, Klub Kultury Wróblowice, Park Maćka i Doroty na Klinach, Rejon Kopca Kościuszki, Park wraz z Willą Decjusza, Klasztor Norbertanek, Błonia Krakowskie, Narodowe Centrum Rugby, MDK, Forty w tym Fort 49, Ogród Botaniczny, Bulwary Wiślane, Rondo Mogiłskie, wiadukt PKP pod Halą Targową, kościół św. Mikołaja, Dwór Czeczów, pałac Jerzmanowskich, Szpital w Prokocimiu, Plac Centralny w Nowej Hucie;
8. Obszary, które są ważne dla lokalnej społeczności to: Opactwo w Tyńcu, Zakrzówek, Skałki Twardowskiego, tereny - trasa rowerowa do Tyńca, bulwary wiślane, Sikornik i Las Wolski, Park Zielony Jar Wandy, Bulwary Wiślane, Ogród Botaniczny, tereny zielone, parki, staw na Dąbiu, Dwór Czeczów, Park Jerzmanowskich, Wzgórze, Park Aleksandry i Lili Wenedy a także świeckie instytucje min. szkoły oraz obiekty sakralne (np. Klasztor O. o Cystersów).

#### **Do najważniejszych problemów Dzielnic zaliczono:**

1. Stan infrastruktury technicznej i społecznej, niewystarczającą powierzchnię miejsc postojowych oraz parkingowych.
2. Tranzyt samochodowy ulicami o małej przepustowości.
3. Problemy komunikacji odległych rejonów Dzielnic.

4. Zanieczyszczenie powietrza oraz problem ocieplenia budynków.
5. Chaotyczną, nieuporządkowaną sztuczną formę dogęszczania zabudowy.
6. Degradację terenów zielonych.
7. Zmianę charakteru Woli Justowskiej z dzielnicy willowej na „blokowiska”.

Na podstawie odpowiedzi udzielanych przez osoby ankietowane, zidentyfikowano także potrzeby oraz nowe pomysły służące rozwojowi Dzielnic:

1. Potrzebę rozwoju zaplecza edukacyjnego, w tym budowę i rozbudowę placówek oświatowych.
2. Utworzenie nowych miejsc pracy.
3. Uchronienie boiska KS Grzegórzecki przed zabudową.
4. Budowę parku ogólnodostępnego na ul. Skrzatów, przy bulwarach.
5. Zablockowanie nowych inwestycji budownictwa mieszkaniowego.
6. Budowę Trasy Pychowickiej oraz ul. 8 Pułku Ułanów, budowę Trasy Zwierzynieckiej, budowę S-7.
7. Budowę Parku Zakrzówek, ośrodka kultury w Kantorowicach, Centrum Kultury na os. Ruczaj.
8. Zagospodarowanie terenów rekreacyjnych i zielonych.
9. Pilne objęcie miejscowymi planami zagospodarowania przestrzennego północnej części dzielnicy (Dzielnica Zwierzyniec).
10. Odnowę Parku Wadów, Fortu 49, Unisławice.
11. Zagospodarowanie terenu zielonego obok Dworku Matejki (ok 3 ha).
12. Stworzenie szerokiej oferty zajęć i pomocy dla młodzieży i osób starszych.
13. Uruchomienie kolei aglomeracyjnej.
14. Realizację projektu "Nowa Huta Przyszłości".

Część ostatnia ankiety dotyczyła identyfikacji oczekiwań wobec UMK. Znalazły się pośród nich:

1. Przeznaczanie odpowiednich środków finansowych na działania rozwojowe Dzielnic.
2. Organizacja tematycznych szkoleń dla radnych i mieszkańców.
3. Zwiększenie dostępności porad prawnych dla radnych jako przedstawicieli mieszkańców.
4. Opracowanie folderów informacyjnych o Dzielnicach.
5. Poprawa bezpieczeństwa.

Spośród obszarów wskazanych następnie jako obszar rewitalizacji a zatem terenów zlokalizowanych w Dzielnicach: I - Stare Miasto, XIII – Podgórze oraz XVIII – Nowa Huta, odpowiedzi na ankietę udzielił jedynie przedstawiciel dzielnicy XVIII. Miejsce to, zarówno na podstawie analizy wskaźników, jak i potwierdzających je opinii, zebranych w wyniku przeprowadzenia badania ankietowego, określić należy jako obszar o szczególnie dużych potrzebach rewitalizacyjnych. Są one związane z potrzebą wsparcia społeczności lokalnej w wymiarze materialnym (jak wskazano powyżej) oraz niematerialnym, na płaszczyźnie wielokompleksowych działań, często o długofalowym przebiegu. Pozostała część odpowiedzi związana z charakterystyką zjawisk zachodzących na obszarach Dzielnic oraz propozycji rozwojowych, zostaną wykorzystane jako wskazówki dla planowania i realizacji różnego typu interwencji publicznych w obszarach Krakowa nieobjętych rewitalizacją.



### 3. Raport z badania ankietowego skierowanego do urzędników Urzędu Miasta Krakowa

W ramach prac nad diagnozą dla aktualizowanego Miejskiego Programu Rewitalizacji Krakowa zaproszono urzędników pracujących w Urzędzie Miasta Krakowa do udziału w elektronicznym badaniu ankietowym. Badanie służyło pogłębieniu analizy i diagnozy Miasta oraz wyznaczeniu obszarów, które wymagają rewitalizacji. Celem badania było zebranie opinii o jakości życia w Mieście, w jego dzielnicach, oraz identyfikacja miejsc, w których występuje nagromadzenie problemów społecznych, przestrzennych, technicznych, gospodarczych czy środowiskowych. Założono, że pracownicy Urzędu traktowani mogą być jako szczególnie eksperci w zakresie funkcjonowania miasta, łącząc doświadczenia i wiedzę zawodową, zazwyczaj z zamieszkaniem w Krakowie. Ankieta była dostępna w formie elektronicznej, trwała od 5 do 9 lipca 2016 r. Pierwsza część kwestionariusza zawierała pytania zamknięte, dotyczące jakości życia w Mieście. Druga część ankiety miała charakter otwarty, badani mogli szczegółowiej ocenić te dzielnice, które zamieszkują. W badaniu ankietowym wzięło udział 60 osób.

#### Ocena jakości życia w Mieście i w Dzielnicach

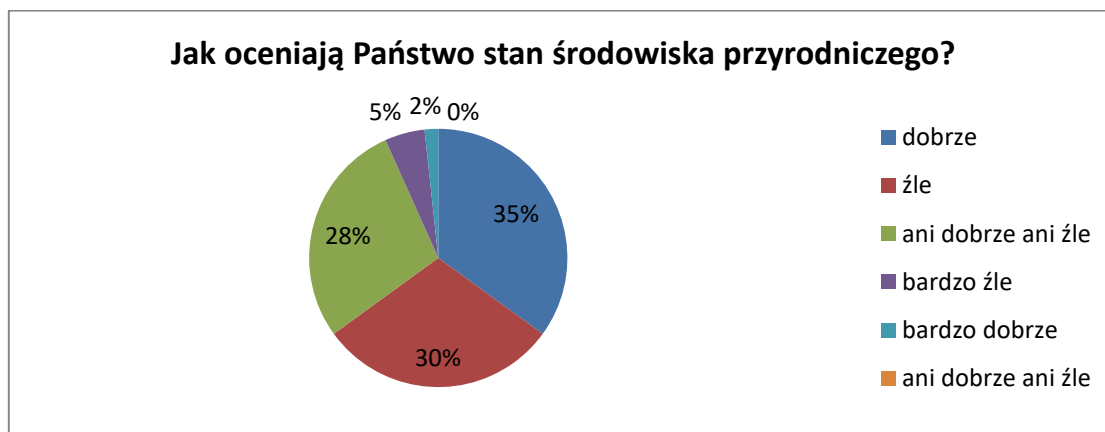
Wykres 1. Ocena jakości życia w Krakowie



Źródło: opracowanie własne na podstawie ankiet

Około 3/4 badanych uznało, że w Krakowie jakość życia jest na poziomie dobrym i bardzo dobrym.

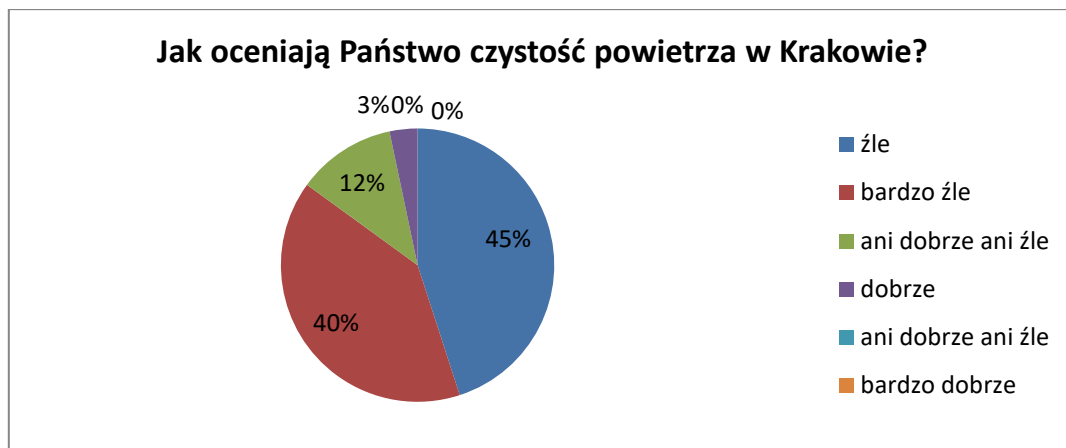
Wykres 2 Ocena stanu środowiska przyrodniczego.



Źródło: opracowanie własne na podstawie ankiet

W tej kwestii głosy mieszkańców są podzielone. Ponad jedna trzecia ankietowanych, uważa, że stan środowiska jest dobry. Natomiast prawie drugie tyle osób uważa, że jest zły.

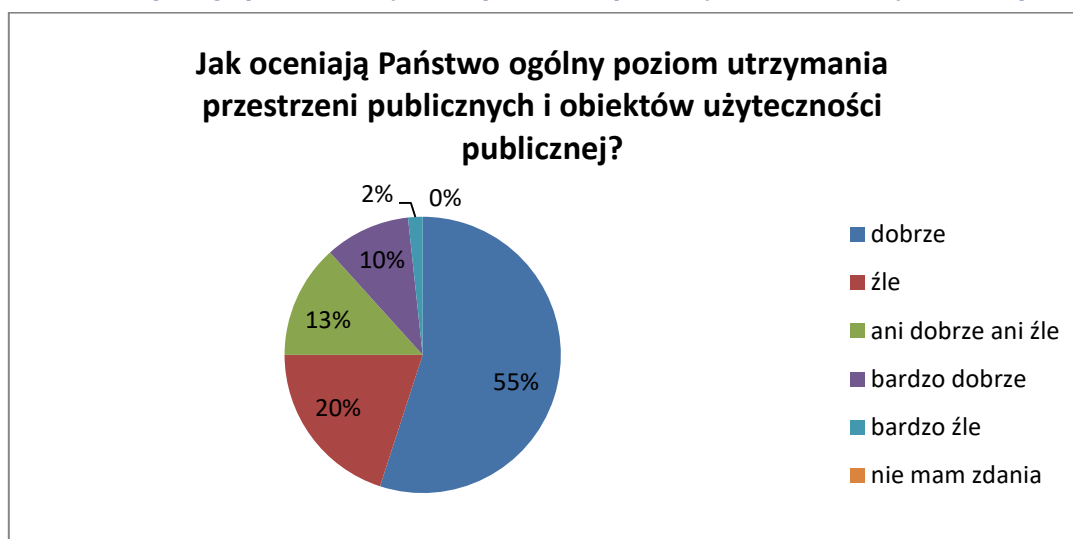
Wykres 3 Ocena czystości powietrza w Krakowie.



Źródło: opracowanie własne na podstawie ankiet

Zdecydowana większość źle i bardzo źle ocenia czystość powietrza w Krakowie.

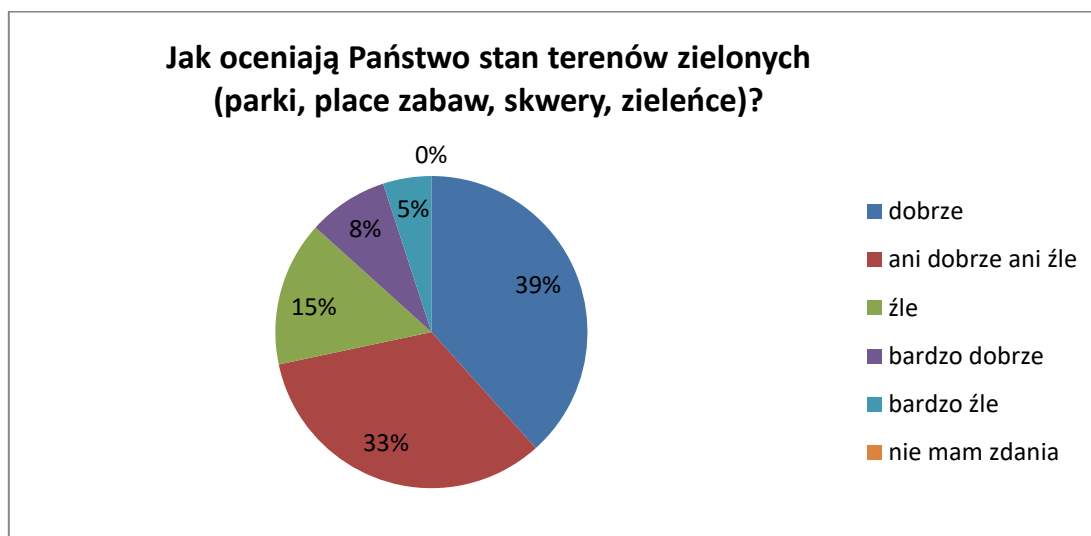
Wykres 4 Ocena ogólnego poziomu utrzymania przestrzeni publicznych i obiektów użyteczności publicznej..



Źródło: opracowanie własne na podstawie ankiet

Ponad połowa badanych pozytywnie ocenia ogólny poziom utrzymania przestrzeni publicznych i obiektów użyteczności publicznej.

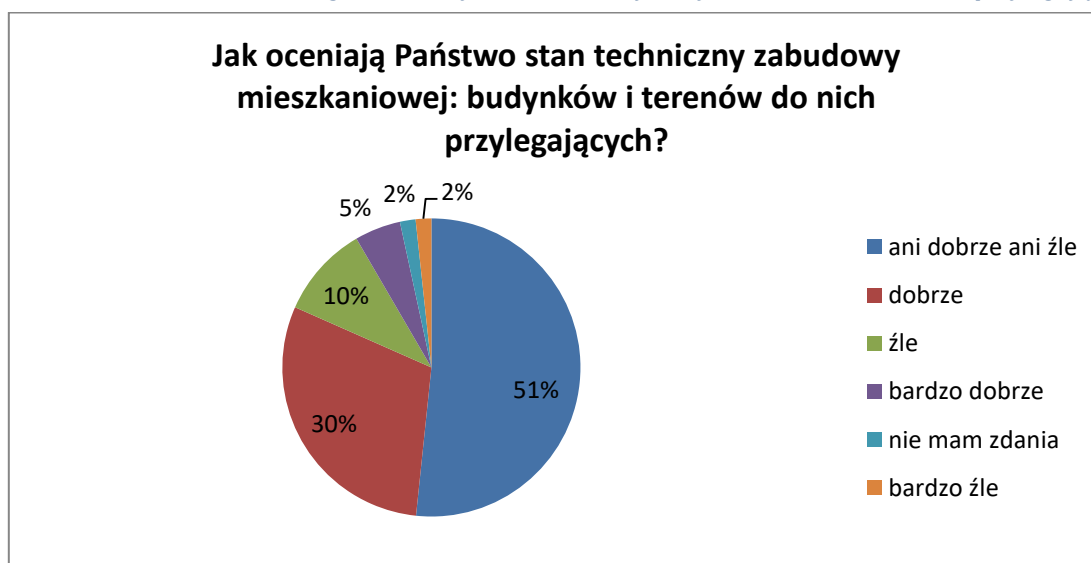
Wykres 5 Ocena stanu terenów zielonych (parki, place zabaw, skwery, zieleńce).



Źródło: opracowanie własne na podstawie ankiet

Ponad jedna trzecia badanych uważa, że stan terenów zielonych jest dobry, natomiast drugie tyle osób, nie potrafi wskazać jednoznacznej oceny.

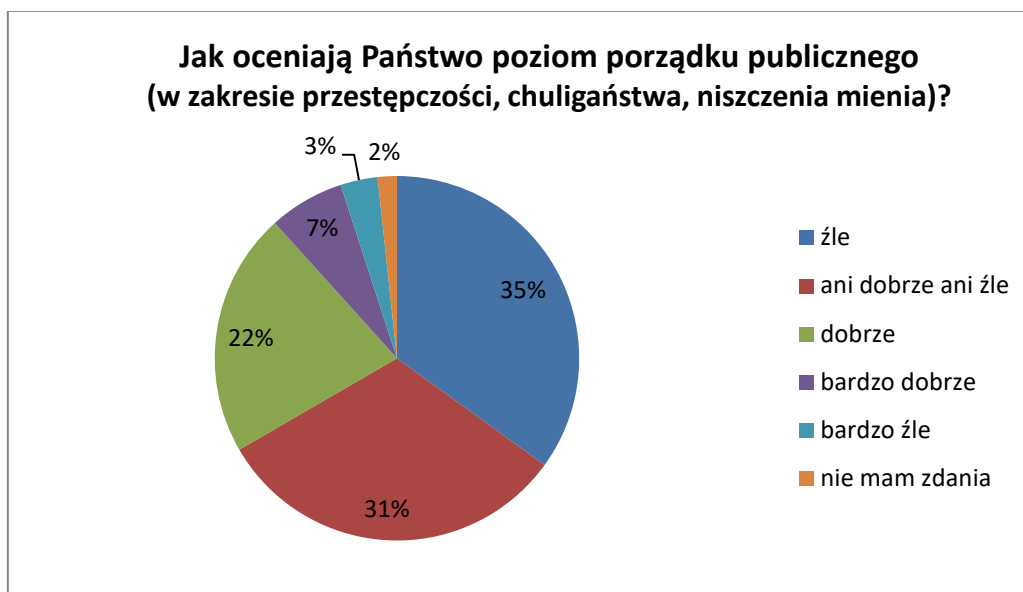
Wykres 6 Ocena stanu technicznego zabudowy mieszkaniowej: budynków i terenów do nich przylegających.



Źródło: opracowanie własne na podstawie ankiet

Połowa badanych nie potrafi jednoznacznie ocenić stanu technicznego zabudowy mieszkaniowej. Kolejna grupa (35% wskazań) ocenia go dobrze lub bardzo dobrze.

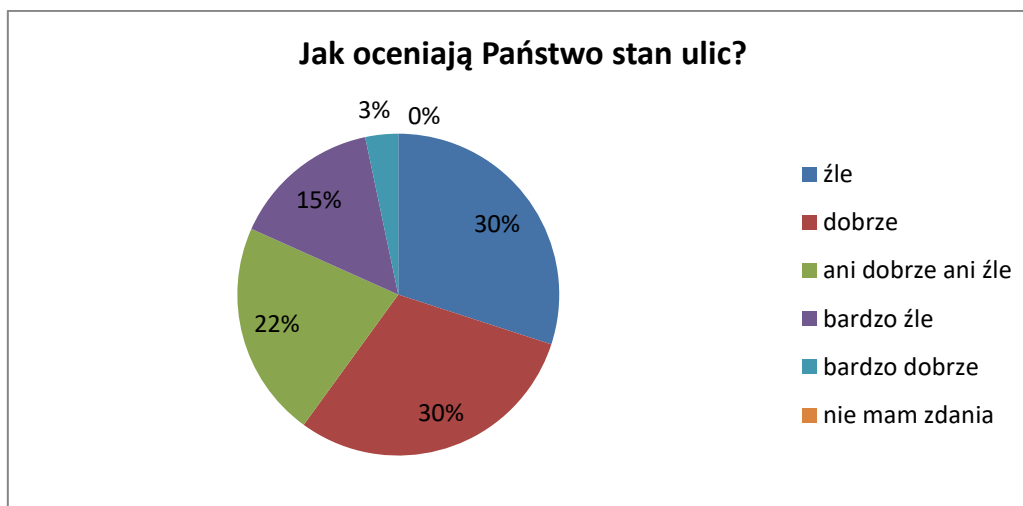
Wykres 7 Ocena poziomu porządku publicznego (w zakresie przestępczości, chuligaństwa, niszczenia mienia).



Źródło: opracowanie własne na podstawie ankiet

Ponad połowa badanych negatywnie ocenia poziom utrzymania porządku publicznego. 1/3 postrzega go ani dobrze, ani źle.

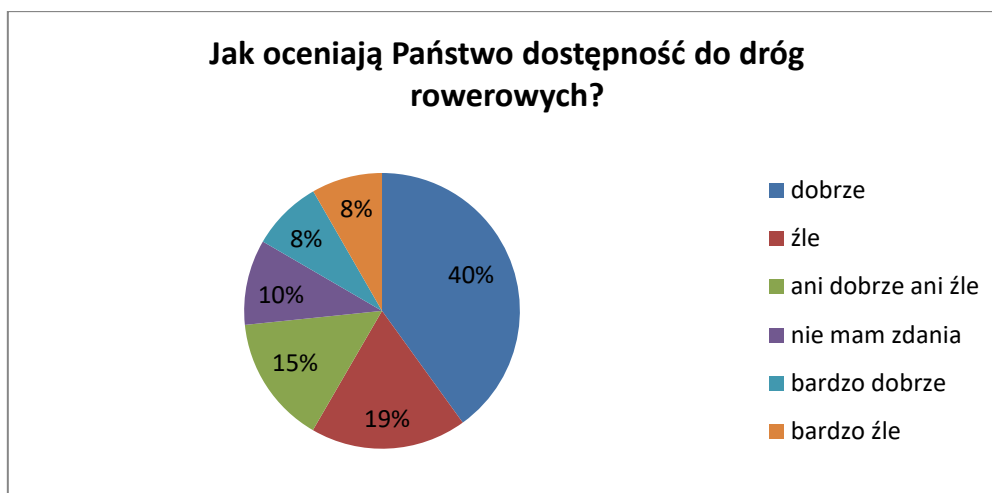
Wykres 8 Ocena stanu ulic



Źródło: opracowanie własne na podstawie ankiet

Oceny ankietowanych co do stanu ulic są podzielone, jednak blisko połowa osób ocenia go negatywnie.

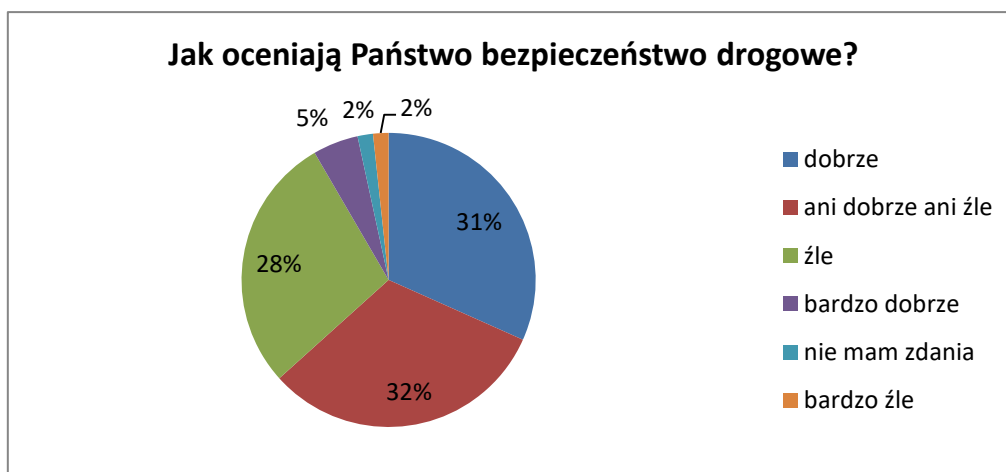
Wykres 9 Ocena dostępności do dróg rowerowych.



Źródło: opracowanie własne na podstawie ankiet

Blisko połowa biorących udział w badaniu wystawiła dobre i bardzo dobre oceny dotyczące dostępności dróg rowerowych.

Wykres 10 Ocena bezpieczeństwa drogowego.



Źródło: opracowanie własne na podstawie ankiet

Opinie mieszkańców w sprawie bezpieczeństwa drogowego są bardzo podzielone.

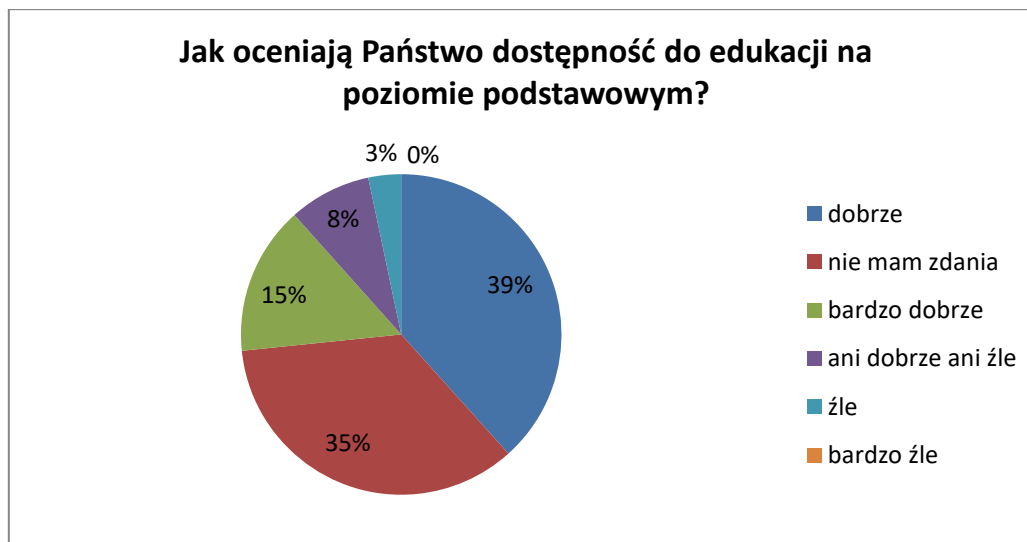
Wykres 11 Ocena dostępności do usług publicznych w zakresie opieki nad dziećmi poniżej 3. roku życia .



Źródło: opracowanie własne na podstawie ankiet

Prawie połowa badanych nie posiadała zdania w kwestii dostępności usług opiekuńczych dla dzieci poniżej 3 lat. Kolejna kategoria wskazań to ocena negatywna (1/5 wskazań).

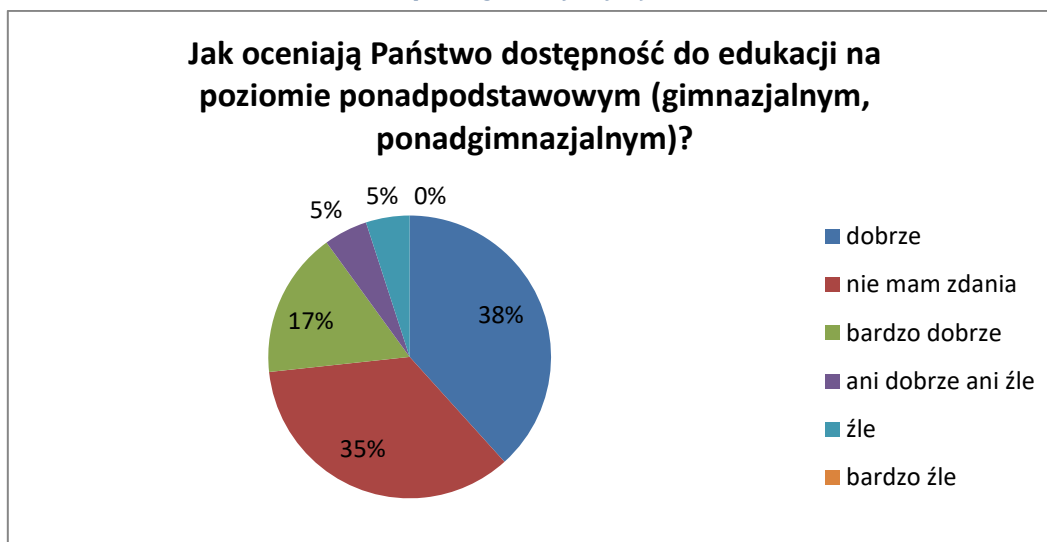
Wykres 12 Ocena dostępności do edukacji na poziomie podstawowym.



Źródło: opracowanie własne na podstawie ankiet

Ponad połowa badanych dobrze lub bardzo dobrze ocenia dostępność do edukacji na poziomie podstawowym.

Wykres 13 Ocena dostępności do edukacji na poziomie ponadpodstawowym (gimnazjalnym, ponadgimnazjalnym).



Źródło: opracowanie własne na podstawie ankiet

Połowa respondentów dobrze i bardzo dobrze ocenia dostępność do edukacji ponadpodstawowej.

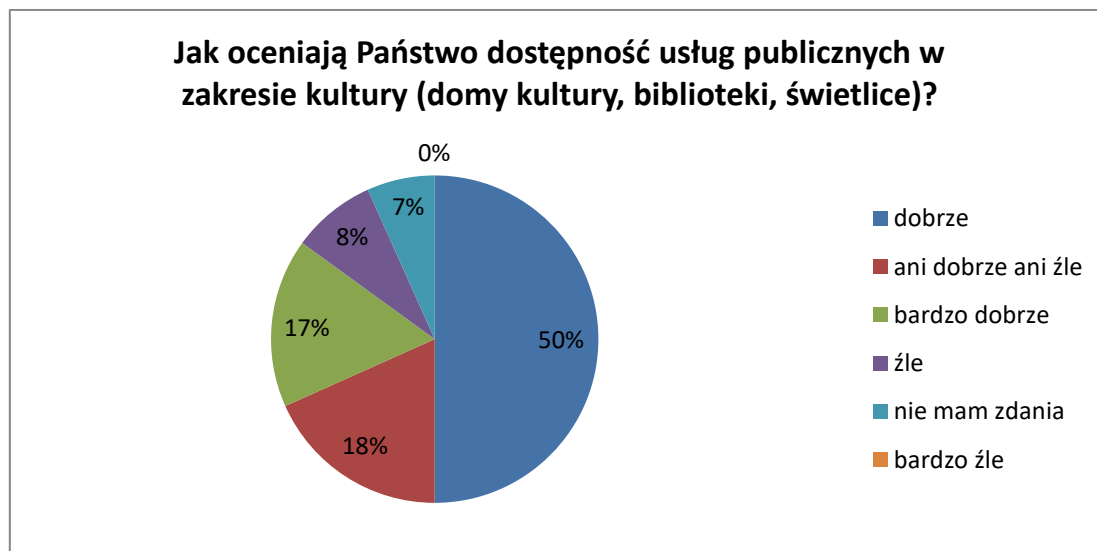
Wykres 14 Ocena dostępności do działań w zakresie aktywizacji lokalnej społeczności.



Źródło: opracowanie własne na podstawie ankiet

Choć zdania dotyczące dostępności do działań aktywizujących lokalną społeczność są podzielone, to jednak aż 1/3 uczestników ankiety ocenia ją negatywnie.

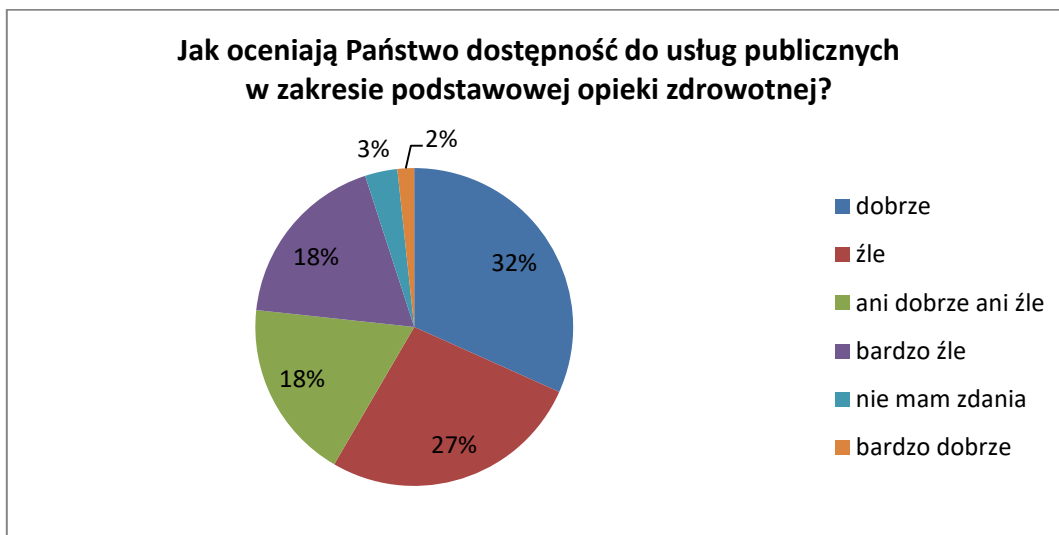
Wykres 15. Ocena dostępności usług publicznych w zakresie kultury (domy kultury, biblioteki, świetlice)



Źródło: opracowanie własne na podstawie ankiet

Dostęp do różnorodnych działań kulturalnych prowadzonych przez instytucje publiczne aż 2/3 badanych ocenia dobrze lub bardzo dobrze.

Wykres 16 Ocena dostępności do usług publicznych w zakresie podstawowej opieki zdrowotnej.



Źródło: opracowanie własne na podstawie ankiet

Prawie połowa respondentów uważa, że dostęp do usług w zakresie służby zdrowia jest zły lub bardzo zły.

Wykres 17 Ocena dostępności do usług publicznych w zakresie sportu i rekreacji

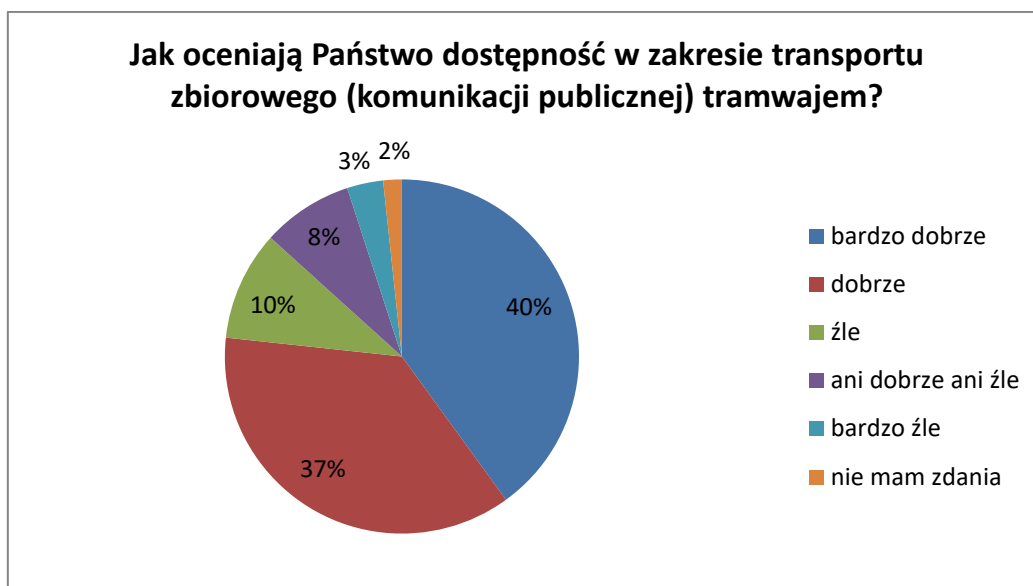


Źródło: opracowanie własne na podstawie ankiet

Ponad połowa badanych dobrze ocenia dostęp do sportu i rekreacji w Krakowie.



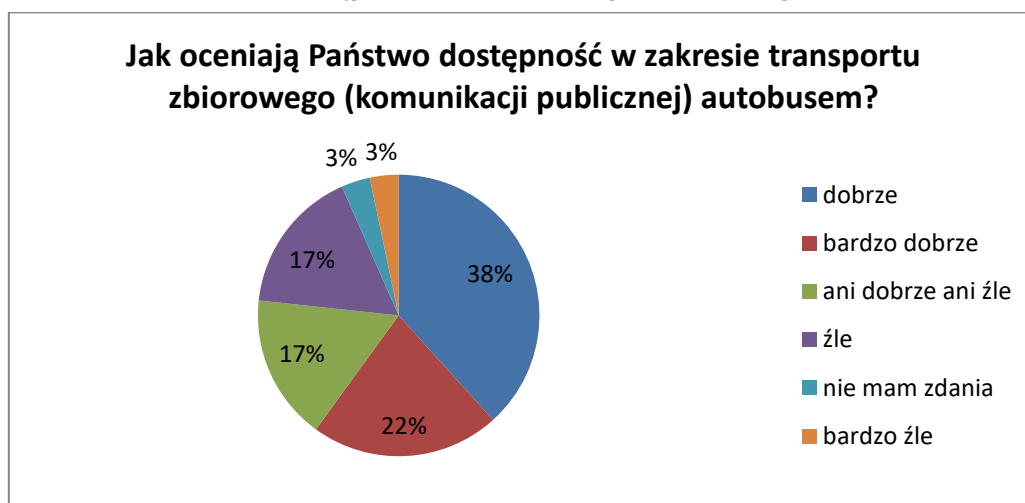
Wykres 18 Ocena dostępności w zakresie transportu zbiorowego tramwajem.



Źródło: opracowanie własne na podstawie ankiet

Aż trzy czwarte ankietowanych, pozytywnie ocenia dostęp do komunikacji publicznej w zakresie połączeń tramwajowych.

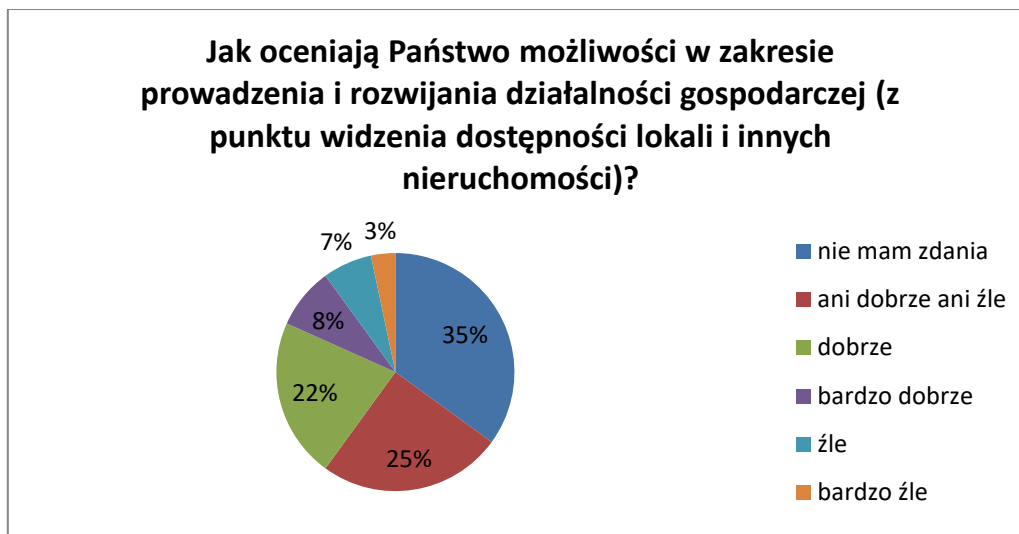
Wykres 19 Ocena dostępności w zakresie transportu zbiorowego autobusem.



Źródło: opracowanie własne na podstawie ankiet

Ponad połowa badanych uważa, że ma dobry dostęp do komunikacji autobusowej w Krakowie.

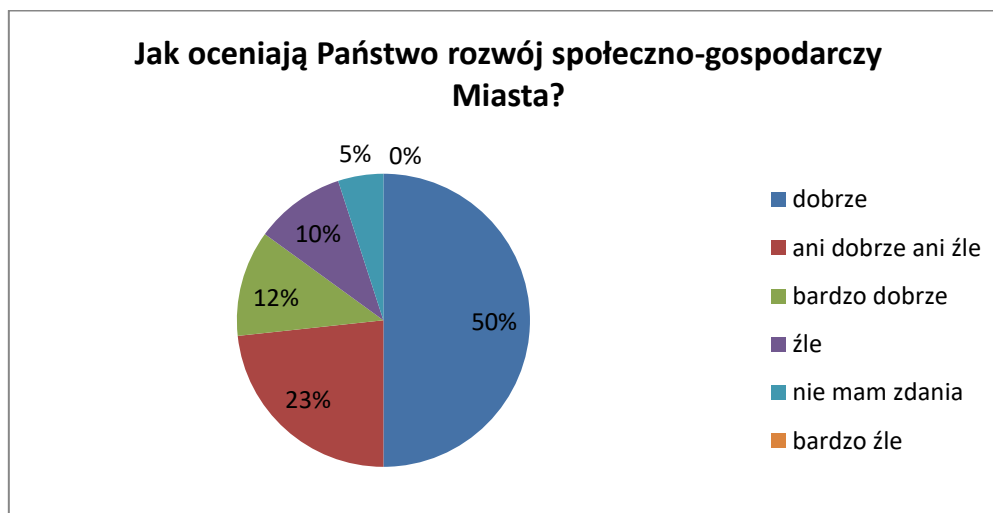
Wykres 20 Ocena możliwości w zakresie prowadzenia i rozwijania działalności gospodarczej (z punktu widzenia dostępności lokali i innych nieruchomości)



Źródło: opracowanie własne na podstawie ankiet

Ponad połowa badanych nie umiała wskazać jednoznacznie odpowiedzi lub nie ma zdania w tym zakresie.

Wykres 21. Ocena rozwoju społeczno-gospodarczego Miasta.



Źródło: opracowanie własne na podstawie ankiet

Blisko 2/3 spośród badanych pozytywnie oceniło rozwój społeczno-gospodarczy Miasta, przy jedynie 10% negatywnych opinii.

Na podstawie powyższych wyników można stwierdzić, że osoby biorące udział w badaniu:

- dobrze oceniają – jakość życia w Krakowie, ogólny poziom utrzymania przestrzeni publicznych i obiektów użyteczności publicznej, dostępność do dróg rowerowych, dostępność do edukacji na poziomie podstawowym, dostępność do edukacji na poziomie ponadpodstawowym (gimnazjalnym, ponadgimnazjalnym),

dostępność usług publicznych w zakresie kultury (domy kultury, biblioteki, świetlice), dostępność do usług publicznych w zakresie sportu i rekreacji, dostępność w zakresie transportu zbiorowego (komunikacji publicznej) tramwajem, dostępność w zakresie transportu zbiorowego (komunikacji publicznej) autobusem, rozwój społeczno-gospodarczy Miasta,

- źle oceniają – czystość powietrza w Krakowie, poziom porządku publicznego (w zakresie przestępczości, chuligaństwa, niszczenia mienia), dostępność do usług publicznych w zakresie podstawowej opieki zdrowotnej,
- mają podzielone zdanie w sprawie – stanu środowiska przyrodniczego, stanu terenów zielonych (parki, place zabaw, skwery, zieleńce), stanu technicznego zabudowy mieszkaniowej: budynków i terenów do nich przylegających, stanu ulic, bezpieczeństwa drogowego, dostępności do usług publicznych w zakresie opieki nad dziećmi poniżej 3. roku życia, dostępności do działań w zakresie aktywizacji lokalnej społeczności, możliwości w zakresie prowadzenia i rozwijania działalności gospodarczej (z punktu widzenia dostępności lokali i innych nieruchomości).

Poniżej zestawiono w formie tabelarycznej informacje o odsetku badanych zamieszkujących poszczególne Dzielnice Krakowa.

*Tabela 1 Dzielnica zamieszkania ankietowanych*

<b>Nazwa Dzielnicy</b>	<b>Liczba %</b>
Dzielnica VIII Dębniki	18,3%
Dzielnica XVIII Nowa Huta	11,7%
Dzielnica III Prądnik Czerwony	10%
Dzielnica IV Prądnik Biały	8,3%
Dzielnica XIII Podgórze	8,3%
Dzielnica I Stare Miasto	6,7%
Dzielnica XV Mistrzejowice	6,7%
Dzielnica XII Bieżanów – Prokocim	6,7%
Dzielnica II Grzegórzki	6,7%
Dzielnica XI Podgórze Duchackie	5%
Dzielnica X Swoszowice	5%
Dzielnica IX Łagiewniki - Borek Fałęcki	3,3%
Dzielnica XVII Wzgórza Krzesławickie	1,7%
Dzielnica XVI Bieńczyce	1,7%
Dzielnica VI Bronowice	1,7%
Dzielnica VII Zwierzyniec	1,7%
Dzielnica V Krowodrza	0%
Dzielnica XIV Czyżyny	0%

*Źródło: opracowanie własne na podstawie ankiet*

Na podstawie wyników można stwierdzić, że najwięcej osób biorących udział w ankiecie zamieszkuje Dzielnicę VIII – Dębniki, Dzielnicę XVIII – Nową Hutę i Dzielnicę III – Prądnik Czerwony. Wśród badanych nie ma żadnego przedstawiciela Dzielnicy V – Krowodrza i Dzielnicy XIV – Czyżyny.

W kolejnej części ankiety, badani zostali poproszeni o szczegółowe wskazanie, jaki obszar zamieszkiwanej przez nich dzielnicy (lokalizacja na poziomie osiedla, ulicy, adresu nieruchomości) mogą uznać za: zagrożony ubóstwem, zamieszkały w dużej mierze przez osoby starsze, wymagający zagospodarowania, miejsce ważne dla lokalnej społeczności, niebezpieczny, zanieczyszczony, zaniedbany, wizytówkę dzielnicy. Wśród odpowiedzi w danej kategorii cech przeważały pojedyncze wskazania, natomiast dla wskazań powtarzających się ich liczba została podana w nawiasie.

**Tereny zagrożone ubóstwem:** stara część Nowej Huty (4), Azory (3) (w tym ulice Zdrowa, Czerwieńskiego, Pallacha, Jaremy, Stachiewicza), os. Piastów - w tym lokale z mieszkaniami socjalnymi (2), całość [miasta], okolice ul. Limanowskiego, Plac Centralny, ul. Struga, os. Podwawelskie ul. Ceglarska, Ruczaj, Borek Fałęcki – pętla, Kliny – okolice parku Maćka i Dorotki, Nowy Bieżanów, Nowy Prokocim, os. Robotnicze, os. Na Skarpie, os. Kazimierzowskie, dzielnica Mistrzejowice, rejon ogródków działkowych przy zalewie Zesławice, Jadwigi z Łobzowa, Park im. Wyspiańskiego, ul. Rybitwy (lokale socjalne), peryferia miasta, os. Kozłówek, ul. Praska (osiedle robotnicze), Prądnik Biały Zachód, ul. Marczyńskiego, przestrzeń rozgraniczona ulicami Kobierzyńską a Bobrzyńskiego i Grota-Roweckiego.

**Tereny zamieszkałe w dużej mierze przez osoby starsze:** os. Podwawelskie (3), „stara” Nowa Huta (od Mogiły po Rondo Czyżyńskie) (3), os. Olsza II (2), Mistrzejowice nowe (2), os. Na Kozłowce (szczególnie rejon ulic Wolska i Na Kozłowce) (2), Okolice Ugorka, os. Ugorek (2), okolice przystanków Bosaków – Miechowity, os. Piastów całość [miasta], os. Oficerskie – II dzielnica, ul. Kapelanka 25, okolice kampusu UJ i strefy, okolice Hali Targowej, Prokocim, Nowy Prokocim, stare Dębniki, rynek Dębnicki, os. Pychowice (północna część), ul. Dworcowa, ul. Wielicka, stare budynki spółdzielni mieszkaniowej „Kabel”, os. Na Skarpie, os. Centrum A B C D, os. Strusia, os. Kalinowe, os. Wandy, os. Willowe, ul. Narzymskiego, ul. Lotnicza, os. Widok, os. Tysiąclecia, os. Złotego Wieku, ul. Weisa, ul. Rózyckiego, ul. Gnieźnieńska, ul. Ofiar Dąbia, ul. Bajeczna, Wola Duchacka Zachód (rejon ul. Beskidzkiej), os. Nowy Bieżanów (ulice: Aleksandry, Heleny, Barbary, Duża Góra), rejon ul. Nad Sudołem, Pigionia, os. Prądnik Biały, os. Na Stoku, ul. Saska, rejon Salwatora, bloki z wielkiej płyty, Centrum Miasta.

**Tereny wymagające zagospodarowania:** Zakrzówek (4), os. Piastów (2), Kliny (nowa część) (2), Plac Biskupi (2), Zalew Zesławice (2), brzeg rzeki Białuchy (od ul. Supniewskiego do ul. Rakowickiej) (2), os. Ruczaj, Park Wiśniowy Sad, Plac Centralny, ul. Łokietka – końcowy fragment, ul. Lipska (na wysokości pętli tramwajowej), „stara” Nowa Huta, rejon ul. Kapelanka i Rozdroże - działka nr 188/1, Zesławice – budynek po cegielni ul. Grzegórzecka, ul. Cystersów, Borek Fałęcki – pętla tramwajowa, centrum przesiadkowe, ul. Półłanki, stacja kolejowa Kraków Bieżanów, Dębniki (ul. Konopnickiej), os. Robotnicze, os. Pychowice (ul. Sodowa, Skalica, Zakrzowiecka, Jemiołowa, teren między Cmentarzem w Pychowicach i Kampusem UJ), os. Podwawelskie (okolice ul. Twardowskiego, teren pomiędzy osiedlem i rzeką Wilgą), Ruczaj (ul. Lipińskiego, Pszczelna), Kopiec Wandy, teren wzdłuż Wisły, os. Strusia, os. Albertyńskie, południowa część Dzielnicy X (Swoszowice, Soboniewice, Kosocice), ul. Skotnicka ul. Babińskiego ul. Kozienicka ul. Dobrowolskiego, Mydlniki, park wokół Fortu Batowice, park Tysiąclecia, os. Bohaterów Września, os. Złotego Wieku, os. Tysiąclecia, os. Olsza II, przestrzeń pomiędzy szpitalem im. Jana Pawła II i Krowodrzą Górką, wzdłuż

ul. Opolskiej rejon Zalewu Bagry (ul. Grochowa, Bagrowa, Kozia), miejsce po domu towarowym „Gigant”, teren między szpitalem Narutowicza a torowiskiem tramwajowym Krowodrza Górka, Zacisze, os. Złocień, ul. Fabryczna, Piaski Nowe – planowany Park Drwinki, Park Duchacki, działki pomiędzy ul. Estońską i ul. Wolności, ul. Igołomska i okolice, tereny zielone pomiędzy ulicami Duża Góra i Barbary, Prądnik Biały Zachód, Górka Narodowa, okolice ul. Kuźnicy Kołłątajowskiej (obszar do torów kolejowych), ul. Meiera, rejon ulic Makuszyńskiego i Nowolipki, fort Dłubnia i otoczenie, ul. Tyniecka – obszar wokół niej, Fort Bodzów, ul. Golikówka, ciąg ulic Księcia Józefa – Kościuszki, ciąg pieszo - rowerowy wzdłuż ul. Księcia Józefa, rejon na zachód od ul. Wioślarskiej między ul. Księcia Józefa a Wisłą, ciągi pieszo rowerowe wzdłuż Rudawy, rejon pod Kopcem Kościuszki od al. Waszyngtona w kierunku ul. Królowej Jadwigi, dawna restauracja w Lesie Wolskim, blokowisko przy ul. Czerwone Maki, Rybitwy.

**Miejsce ważne dla lokalnej społeczności:** Zakrzówek (5), Plac Centralny (3), Planty Mistrzejowickie (2), os. Centrum (2), Bagry (2), Zalew Zesławice (2), os. Piastów, Rynek Główny, Kazimierz os. Boh. Września, Aleja Róż, parafia z kuchnią dla potrzebujących i klubem seniora - os. Oficerskie, pl. E. Raczyńskiego, Pszona- Fiołkowa - Ugorek – Ułanów, Plac Centralny, Skwery na Miechowity, place zabaw, Skałki Twardowskiego, Bulwary Wiślane, Pętla Borek Fałęcki, Kliny, Centrum Handlowe Zakopianka, Park Maćka i Doroty, Forty, Las Borkowski, Ulice: Sobieskiego, Kremerowska, Karmelicka, Batorego; Szpital dziecięcy, parafie, Dwór Cieczów, Rynek Dębnicki, Bulwary wiślane, ul. Komandosów, ul. Sodowa, teren między Cmentarzem w Pychowicach i Kampusiem UJ, skrzyżowanie ul. Kobierzyńska/Grota-Roweckiego, teren pomiędzy osiedlem i rzeką Wilgą, ul. Niebieska wraz z usytuowanymi przy niej dwoma kościołami, cmentarzem, boiskiem sportowym i halą sportową, Park Tysiąclecia, Fort Batowice, Fort Mistrzejowice, tereny przy Domu Harcerza - ul. Lotnicza, ul. św. Wojciecha rejon pawilonów handlowych po obu stronach ulicy ks. Jancarza pomiędzy os. Złotego Wieku i Tysiąclecia, Park im. Stanisława Wyspiańskiego, Krowodrza Górka – miejsce po DT Gigant, Bulwary, Plac Biskupi, działki pomiędzy ul. Estońską a ul. Wolności, ul. Kuźnicy Kołłątajowskiej 13, aktualne lub niegdyś, lokalne ośrodki kultury lub lokalne wielofunkcyjne centra osiedlowe: Młyńska Boczna - Dzielskiego, rejon dawnego kina Ugorek, Dobrego Pasterza – Promienistych, Park Zielony Jar, otoczenie zabudowy usługowej na osiedlu Na Stoku, otoczenie zalewu przy ul. Bulwarowej, rejon stawu przy ulicy Kaczeńcowej, Rynek Dębnicki, ul. Tyniecka, Rynek Podgórski, ciąg ulic Księcia Józefa - Kościuszki, Królowej Jadwigi - Al. Focha, Plac na Stawach, Las Wolski, ciągi pieszo rowerowe wzdłuż Wisły i Rudawy, rejon Błóń Krakowskich; rejon Parku Decjusza.

**Tereny niebezpieczne:** os. Piastów(2), Kurdwanów (2), Azory (2), Las Borkowski (2), os. Lipska (2), os. Kazimierzowskie (2), os. Kolorowe (2) os. Boh. Września, Rejon Placu Centralnego, ogródki działkowe przy ul. Rozdroże, przejście z ul. Komandosów na Rozdroże, ul. Miechowity, ul. Limanowskiego, Kapelanka 25, zjazd od ul. Zawilej na ul. Księżycową, ciąg komunikacyjny Teligi – Ćwiklińskiej, bulwar na wysokości os. Robotniczego, plac zabaw przy ul. Dworcowej, os. Albertyńskie, os. Na Stoku, ul. Popielitów, ul. Kozienicka, ul. Babińskiego, brzegi rzeki Białuchy, ul. Czepca, Kwartal pomiędzy ul. Krowoderskich Zuchów, Wybickiego, Batalionu Skała, Łokietka, blisko sklepu Tesco, Biedronka, zalew Bagry wieczorami, Przejście od pętli autobusowej do

ul. H i K. Czeczów, ogrodzone budynki SM Śnieżka, ul. Szewska/ ul. Floriańska nocą, os. Stalowe, Bulwar Poleski, teren zielony pomiędzy (park) ul. Aleksandry - pętla tramwajowa a ul. Jerzmanowskiego, Górka Narodowa Zachód, poblizie Cmentarza Grębałowskiego, ul. Tyniecka, rejon od ul. Wioślarskiej między ul. Księcia Józefa a Wisłą, rejon pod Kopcem Kościuszki od Al. Waszyngtona w kierunku ul. Królowej Jadwigi, Nowa Huta.

**Tereny zanieczyszczone:** Zakrzówek (2) – droga do cegielni, cały Kraków, os. Piastów, os. Boh. Września, okolice placu targowego Bagry, os. Wandy, os. Willowe, os. Ogrodowe, Rejon garaży przy ul. Komandosów - koło kościoła, staw przy Wildze, Czerwone Maki, al. Pokoju, Pętla Borek Fałęcki, Pierwsza Dzielnica, obszar stacji kolejowej Kraków Bieżanów na północ od torów kolejowych w rejonie ul. Półnaki, os. Robotnicze (okolice garaży), teren między Cmentarzem w Pychowicach i Kampusem UJ, teren pomiędzy osiedlem i rzeką Wilgą, Plac Centralny, Nowa Huta, „stara” Nowa Huta, Zalew Zesławice, teren przed bankiem PEKAO S.A. na os. Kolorowym, ul. Kozienicka, rzeka Białucha, ul. Balicka, ul. Filtrowa, Zalew Bagry, tereny obok szpitala im. Jana Pawła II, teren między szpitalem Narutowicza a torowiskiem tramwajowym, Zlewnia Płaszów, Bacutil, inwestycja odzysku miedzi niedaleko osiedla, ul. Karmelicka, ul. Grodzka przy placu Wszystkich Świętych, działki pomiędzy ul. Estońską a ul. Wolności, bulwar pomiędzy mostem Dębnickim a Grunwaldzkim, ul. Pachonńskiego, północny odcinek al. 29 Listopada, okolice cementowni przy ul. Bociana, jar przy ul. Architektów, ul. Limanowskiego, ul. Lwowska, ul. Targowa, rejon na zachód od ul. Wioślarskiej między ul. Księcia Józefa a Wisłą, rejon pod Kopcem Kościuszki od Al. Waszyngtona w kierunku ul. Królowej Jadwigi.

**Wizytówka dzielnicy:** Dworek Białoprądnicki (4), Zakrzówek(3), , Rynek Podgórski (3), Plac Centralny (3), Park Ratuszowy (2), Bulwary Wiślane (2), Rynek Dębnicki (2), Rondo Mogilskie, Park Dębnicki, ul. św. Jacka, ul. Ceglarska, ul. Twardowskiego, Park Maćka i Doroty, ul. Sobieskiego, ul. Kremerowska, Park Jerzmanowskich i sąsiedni park przy ul. Ściegiennego, Kampus UJ, ul. Dworcowa, ul. Wielicka, place zabaw, Rondo Czyżyńskie, Kopiec Wandy, os. Centrum, Park w Swoszowicach, ul. Skotnicka w części, ul. Stańczyka, ul. Wesele, ul. Szablowskiego, Zielony most, ul. Wiedeńska, Planty Mistrzejowickie, okolice rzeki Białuchy, Park im. S. Wyspiańskiego, Zalew Bagry, Centrum Kongresowe, Dwór Czeczów, ul. Kanonicza, teren wewnętrzny w osiedlu Kurdwanów - "park" pomiędzy ul. Witosa a ul. Wystouchów, zagospodarowanie terenów zielonych w osiedlu Kozłówek pomiędzy ul. Wolską a Seweryna, okolice wzdłuż rzeczki Biały Prądnik, Park Zielony Jar, Plac Bohaterów Getta, rejon Błonia Krakowskich: Al. Focha, ul. Piastowska, Al. 3 Maja, stadion Cracovii, kopiec Kościuszki, kopiec Piłsudskiego, ZOO, Park Decjusza, plac zabaw w Przegorzałach; Centrum.

**Tereny zaniedbane:** cała dzielnica, os. Piastów, ulica Łokietka od ul. Opolskiej do końca, ul. Limanowskiego, teren Szpitala Babińskiego, rejon ulic Kapelanka i Rozdroże, ul. Rydlówka, ul. Kapelana – tereny przy niej, pętla tramwajowa Borek Fałęcki, rejon stacji kolejowej Kraków – Bieżanów, Dębniaki, os. Robotnicze, os. Pychowicka, teren między Cmentarzem w Pychowicach i Kampusem UJ), os. Podwawelskie, Ruczaj (ul. Pszczelna, Bułgarska), okolice dworca kolejowego w Płaszowie, Kopiec Wandy i teren wzdłuż Wisły, os. Teatralne, Kosocice, Soboniowice, ul. Hallera, Planty Mistrzejowickie, obszar Nowej Huty, ul. Babińskiego, ul. Bunscha, brzegi rzeki Białuchy, ul. Filtrowa, ul.

Wieniawy-Długoszewskiego, tereny przy ul. Conrada – strona południowa, skrzyżowanie Saska-Płaszowska, teren między szpitalem Narutowicza a torowiskiem tramwajowym Osiedle Krowodrza Górka, miejsce po domu towarowym "Gigant", os. Przewóz, os. Złocień, ul. Kosynierów, ul. Dąbska, ul. Białucha, plac Biskupi, Piaski Nowe, Park Duchacki, działki pomiędzy ul. Estońską a ul. Wolności, os. Ruszcza, Bulwary, skupisko bloków w rejonie ul. Pachońskiego, garaże ul. Nad Sudołem, ul. Kuźnicy Kołłątajowskiej, ul. Meiera), otoczenie Fortu Dłubnia, droga rowerowa od ul. Tynieckiej do ul. Kolnej, ul. Lipska, ul. Rybitwy, ul. Golikówka, ul. Przewóz, ciąg ulic Księcia Józefa – Kościuszki, rejon na zachód od ul. Wioślarskiej między ul. Księcia Józefa a Wisłą, rejon pod Kopcem Kościuszki, od Al. Waszyngtona w kierunku ul. Królowej Jadwigi, rejon hotelu Cracovia.

#### 4. Sprawozdanie ze spotkań informacyjno-konsultacyjnych

W ramach konsultacji zorganizowano siedem spotkań informacyjno-konsultacyjnych (w tym dwa o charakterze warsztatowym) dla mieszkańców i wszystkich zainteresowanych procesem rewitalizacji.

**Pierwsze spotkanie, poprzedzone konferencją prasową Prezydenta Krakowa,** odbyło się 20 czerwca 2016 r., o godzinie 17:30, w Miejskim Centrum Dialogu przy ul. Brackiej 10. Miało ono charakter informacyjny, dotyczyło przyczyn aktualizacji oraz przyjętej metody pracy. Informacja o spotkaniu pojawiła się w prasie, na oficjalnych stronach internetowych miasta Krakowa, na stronie [rewitalizacja.krakow.pl](http://rewitalizacja.krakow.pl) oraz na dedykowanej stronie na portalu społecznościowym Facebook „Aktualizacja Miejskiego Programu Rewitalizacji Krakowa”. Mimo to w spotkaniu wzięło udział łącznie ok. 10 osób. Po przedstawieniu informacji przez przedstawicieli Urzędu Miasta Krakowa i Wykonawcę, pytano o możliwości i zasady finansowania projektów w obszarze rewitalizacji oraz jakie będą szanse na wsparcie projektu, jeżeli teren znajdzie się poza obszarem.

**Drugie spotkanie** odbyło się 15 lipca 2016 r., w Muzeum Etnograficznym w Krakowie, przy pl. Wolnica 1, trwało od godz. 18.00. Na spotkaniu przedstawiono wyodrębnione w wyniku analizy w skali całego Miasta, trzy podobszary rewitalizacji i ich proponowane granice: Stare Miasto – Kazimierz, Stare Podgórze – Zabłocie, „stara” Nowa Huta. Poinformowano także zebranych o zbliżającym się terminie rozpoczęcia naboru projektów. W spotkaniu (oprócz przedstawicieli Urzędu Miasta Krakowa i wykonawcy) wzięło udział około 15 osób.

W części przeznaczony na dyskusję, głosy gości dotyczyły głównie:

- Wymagań wobec projektów rewitalizacji, planowanych procedur naboru do MPRK oraz dalszej ścieżki ubiegania się o dofinansowanie;
- Kształtu obszaru rewitalizacji, zasad i skali przeprowadzonej analizy, uwzględnionych wskaźników;
- Współpracy Miasta z podmiotami i beneficjentami zewnętrznymi, możliwości składania przez nieformalne grupy mieszkańców projektów do Programu;
- Wyników geoankiety, przeprowadzonej w ramach procesu diagnozowania Miasta pod kątem wyznaczenia obszaru rewitalizacji,

- Problemów związanych z uzyskaniem właściwych efektów rewitalizacji, w związku z brakiem stałego finansowania przedsięwzięć i oparcia ich przede wszystkim na finansowaniu Unii Europejskiej.

Szczegółowe zagadnienia poruszane przez uczestników spotkania m.in. dotyczyły:

- możliwości poszerzenia wyznaczonych obszarów rewitalizacji,
- kwestii budżetu przeznaczanego na działania rewitalizacyjne – czy są to tylko środki unijne, czy Miasto także przewiduje nakład swoich funduszy na te zadania,
- wsparcia przez Referat ds. Rewitalizacji mieszkańców w ich kontaktach z innymi jednostkami i wydziałami miejskimi,
- kwestii zawierania partnerstw projektowych,
- terminu przeprowadzania konsultacji społecznych w sprawie rewitalizacji,
- wypowiedzi uczestników, że inne wskazane przez nich tereny bardziej potrzebują rewitalizacji,
- prośby o wskazanie przykładów z Polski i Europy udanej rewitalizacji obszarów.

*Ryc. 5 Spotkanie informacyjne z prezentacją podobszarów rewitalizacji.*



*Źródło: archiwum własne.*

**Trzecie spotkanie** poświęcone podobszarowi rewitalizacji „stara” Nowa Huta, odbyło się 9 sierpnia 2016 r. od godziny 18.00, w Sali Klubowej Klubu Technika w Krakowie-Nowej Hucie, os. Centrum C 10b. Na spotkaniu przedstawiono zebranym zakres rewitalizacji, proponowane cele rozwojowe oraz sposób przygotowania i naboru projektów rewitalizacyjnych. Wzięło w nim udział 20 uczestników reprezentujących mieszkańców oraz zainteresowane organizacje i instytucje.

W części przeznaczony na dyskusję, zapytania i wnioski oraz uwagi gości dotyczyły następujących kwestii:

- Konstrukcji i sformułowania celów, które zostały zaprezentowane na niniejszym spotkaniu;



- Składania fiszki projektowej, w przypadku nieformalnej grupy mieszkańców;
- Udostępnienia projektów rewitalizacyjnych składanych przez miasto i miejskie instytucje mieszkańcom, tak aby można było już na tym etapie poddać je konsultacjom społecznym i wypracowywać wspólne rozwiązania;
- Krytyki miasta, w kontekście niezrealizowania poprzedniego programu rewitalizacji;
- Zaprezentowania zebranych udanych przykładów rewitalizacji z Polski i z krajów Zachodnich, które odnosiłyby się do rewitalizacji „starej” Nowej Huty.

Szczegółowe zagadnienia poruszane przez uczestników spotkania m.in. dotyczyły:

- braku porozumienia z wojewódzkim konserwatorem zabytków w kwestii rozmieszczenia stolików kawiarnianych z parasolkami na Placu Centralnym,
- polityki ZBK w kwestii gospodarowania zasobem lokali w Nowej Hucie,
- postrzegania i wizerunku dzielnicy w oczach mieszkańców innych części miasta,
- dbałości o zielenie miejską np. koszenie traw,
- porównania działań rewitalizacyjnych prowadzonych w Łodzi z tymi prowadzonymi w Krakowie,
- starania się o środki w ramach poddziałania 11.4,
- remontów w Nowej Hucie,
- prowadzenia konsultacji społecznych z mieszkańcami w sprawach dla nich ważnych,
- powiązania projektów między sobą na etapie tworzenia fiszek,
- pomoc ze strony Centrum Obywatelskiego w kwestii projektów rewitalizacyjnych, zawierania partnerstw,
- utworzenia klastra rewitalizacji.

Ryc. 6 Spotkanie informacyjno-konsultacyjne dla podobszaru „stara” Nowa Huta.



Źródło: archiwum własne.

**Czwarte spotkanie** poświęcone podobszarowi rewitalizacji Stare Miasto – Kazimierz, odbyło się 16 sierpnia br. od godziny 18:00, w Muzeum Inżynierii Miejskiej, na ul. Św. Wawrzyńca 15. Na spotkaniu tym przedstawiono zebranym zakres rewitalizacji, proponowane cele rozwojowe oraz sposób przygotowania i naboru projektów rewitalizacyjnych. Wzięło w nim udział 15 osób reprezentujących mieszkańców i innych interesariuszy.

W części przeznaczony na dyskusję, głosy gości dotyczyły następujących kwestii:

- Problemów mieszkańców tego obszaru, które towarzyszą im na co dzień m.in. problem z parkowaniem, z utrzymaniem porządku i czystości w miejscach publicznych, hałasem, ciszą nocną;
- Wskazywanej przez uczestników spotkania destrukcji więzi społecznej na Kazimierzu;
- Informowania i wykorzystania różnych kanałów do dystrybucji informacji (nie tylko Internet), ażeby wiadomości np. o spotkaniach docierały do większej liczby osób;
- Wypełniania fiszki projektowej oraz dalszych etapów postępowania z projektami, zawierania partnerstw, konkursu na poziomie Urzędu Marszałkowskiego;
- Montażu finansowego, budżetu projektu jaki należy przedstawić w fiszce.

Szczegółowe zagadnienia poruszane przez uczestników spotkania m.in. dotyczyły:

- konieczności uporządkowania ruchu samochodowego na Kazimierzu,
- ukazanie dzielnicy jako miejsca zabytkowego, nie tylko dobrego na imprezy i rozrywkę,

- jakości życia mieszkańców,
- problemu niszczących kamienic, braku środków finansowych przez Wspólnoty Mieszkaniowe na dokonywanie remontów,
- projektów partnerskich i kwestii pomocy publicznej,
- kwestii innych miast starających się o środki z poddziałania 11.1.1,
- terminów naboru fiszek projektowych,
- znalezienia prezentowanych treści w Internecie,
- projektów kulturalnych.

*Ryc. 7 Spotkanie informacyjno-konsultacyjne dla podobszaru rewitalizacji Stare Miasto – Podgórze.*



*Źródło: archiwum własne.*

**Piąte spotkanie** dedykowane podobszarowi rewitalizacji Stare Podgórze – Zabłocie, zostało zorganizowane 25 sierpnia br. od godziny 18:00, w Innowacyjnym Laboratorium ILAB Plus Eurokreator, które mieści się na ulicy Przemysłowej 13. Na spotkaniu tym przedstawiono zebranym zakres rewitalizacji, proponowane cele rozwojowe oraz sposób przygotowania i naboru projektów rewitalizacyjnych. W spotkaniu wzięło udział 28 osób – mieszkańców oraz przedstawicieli zainteresowanych organizacji i instytucji.

W części przeznaczony na dyskusję, zapytania i wnioski oraz uwagi gości dotyczyły następujących kwestii:

- Udostępnienia do publicznej wiadomości dokumentu diagnozy, przed zakończeniem naboru fiszek projektowych;
- Wskazania komplementarnych projektów, pomysł utworzenia banku pomysłów, platformy porozumienia pomiędzy potencjalnymi wnioskodawcami;
- Kwalifikacji fiszek projektowych przez powołaną komisję konkursową;

- Rozwiązania problemu wsparcia finansowego przez Miasto projektów rewitalizacyjnych, które nie uzyskują dofinansowania w konkursie Urzędu Marszałkowskiego;
- Większego zaangażowania Rad Dzielnic w działania na rzecz rewitalizacji.

Szczegółowe zagadnienia poruszane przez uczestników spotkania m.in. dotyczyły:

- celów zaprezentowanych na spotkaniu (czy zostaną one wzięte pod uwagę przez Urząd, skoro jeszcze nie były konsultowane z urzędnikami)
- problemów mieszkańców tj. braku miejsca spotkań, infrastruktury spędzania wolnego czasu, placów zabaw, terenów zielonych,
- charakteru projektów (czy można je łączyć, czy mają być komplementarne),
- zbyt krótkiego czasu na zbudowanie komplementarności, powiązań między projektami, w związku ze zbliżającym się końcem naboru,
- komisji, która będzie się zajmować kwalifikacją fiszek projektowych, jej działania,
- kwestii w jaki sposób opisać efekty projektu,
- składania fiszki, w przypadku nieformalnej grupy mieszkańców,
- przeznaczenia przez miasto pieniędzy na wkład własnych dla organizacji niegenerujących przychodów,
- działania na rzecz współpracy między mieszkańcami w zakresie fiszek projektowych, składania projektów,
- tworzenia projektów: czy mają to być mini projekty, czy projekty przedstawione w poddziałaniu 11.1.1, gdzie kwoty graniczne są bardzo wysokie,
- konieczności rozpoczęcia działań w ramach PPP,
- procedowania aktualizacji MPRK przez Radę Miasta Krakowa,
- uzupełniania fiszki projektowej pod kątem budżetu projektu.

## 5. Sprawozdanie z prac warsztatowych

Pierwsze, z zaplanowanych dwóch spotkań warsztatowych, odbywało się 2 września 2016 roku, w Domu Kultury „Podgórze” przy ul. Sokolskiej 13. Dedykowane było mieszkańcom z dwóch podobszarów rewitalizacji: Stare Miasto – Kazimierz oraz Stare Podgórze – Zabłocie. W czasie warsztatów utworzono dwie grupy robocze złożone z mieszkańców podobszarów: Stare Miasto – Kazimierz i Stare Podgórze Zabłocie.

W warsztatach wzięło udział 25 osób. Przybyli zostali podzieleni na grupy, według miejsca zamieszkania lub zainteresowania, dzięki temu utworzono dwie grupy robocze: Stare Miasto – Kazimierz i Stare Podgórze – Zabłocie. Przygotowano także trzecią mapę z podobszarem rewitalizacji „stara” Nowa Huta, na wypadek gdyby ktoś z mieszkańców tego obszaru, chciał wziąć udział w warsztatach w tym terminie. W związku z tym, że nie było żadnego reprezentanta z podobszaru „Stara” Nowa Huta, pracę z mapą wykonali urzędnicy z Wydziału Rozwoju. Na początku każda z grup na mapie przedstawiającej obszar rewitalizacji, którego są przedstawicielami, zaznaczała gdzie i jakie występują problemy. Następnie na podstawie powstałej mapy problemów, starano się w grupach utworzyć projekt rewitalizacyjny dla danego obszaru, który byłby odpowiedzią na wskazane problemy. Grupa podejmowała także próbę opisanie pomysłu w fiszce projektowej. Na końcu spotkania prezentowano projekty każdej z grup.

Ryc. 8 Warsztaty dla podobszarów rewitalizacji Stare Miasto – Kazimierz i Stare Podgórze – Zabłocie.



Źródło: archiwum własne.

Warsztaty skierowane przede wszystkim do mieszkańców podobszaru rewitalizacji „stara” Nowa Huta odbyły się 9 września br., od godziny 18:00, w Teatrze Łaźnia Nowa, na osiedlu Szkolnym 25. W spotkaniu wzięło udział 20 osób. W związku z tym, że uczestniczyli w nim wyłącznie mieszkańcy i działacze zainteresowani Nową Hutą, uczestników podzielono na trzy grupy robocze i analogicznie do warsztatów odbywających się tydzień wcześniej, poproszono ich o wskazanie na mapie miejsc problemowych, a następnie o zidentyfikowanie pomysłu na projekt rewitalizacyjny, który byłby odpowiedzią na te problemy i podjęcie próby opisanie projektu w fiszce. Na końcu spotkania omawiano wspólnie powstałe w ramach warsztatów projekty. Szczegółowe wyniki spotkań warsztatowych dla trzech podobszarów rewitalizacji opisano w kolejnym podrozdziale.

Ryc. 9 Warsztaty dla podobszaru rewitalizacji „stara” Nowa Huta.



Źródło: archiwum własne.

Na końcu spotkań, odbywała się prezentacja pomysłu lub pomysłów danej grupy roboczej.

### ***Wyniki prac warsztatowych***

#### **Podobszar rewitalizacji Stare Miasto – Kazimierz**

Grupa zidentyfikowała następujące problemy (część wskazań umieszczono na mapie):

1. Brak zieleni
2. Zastawione chodniki – samochody, ogródki
3. Miejsca parkingowe dla mieszkańców
4. Uciążliwość parkingów dla turystów, hałas, zanieczyszczenie
5. Przewaga komunikacji samochodowej
6. Gentryfikacja – wypieranie mieszkańców
7. Rozluźnienie więzi pomiędzy sąsiadami
8. Brak publicznych toalet
9. Turystyka, turyści: hałas, bezpieczeństwo – brak współpracy policji
10. Problem osób bezdomnych
11. Otwarcie zamkniętych przestrzeni zielonych
12. Brak małej architektury
13. Brak placów zabaw, wykorzystania i udostępniania plant
14. Brak żłobków i przedszkoli
15. Problem czystości
16. Bariery architektoniczne (dostęp do obiektów + chodniki)

Pomysły projektów, rozwiązań:

Grupa odpowiadała na postawione przez siebie pytanie: Co zrobić żeby ludzie chcieli żyć na Kazimierzu?

Ustalono, że należy:

1. Utworzyć miejsca spotkań.
2. Powołać „Oficera Kazimierza”
3. Zmienić politykę mieszkaniową miasta (mieszkania komunalne)

Projekt rewitalizacyjny prezentowany przez grupę: „Modelowa ulica św. Wawrzyńca”.

Ryc. 10 Wyniki prac warsztatowych – Podobszar Stare Miasto-Kazimierz



### Podobszar rewitalizacji Stare Podgórze – Zabłocie

Grupa zidentyfikowała następujące problemy i jednocześnie ich rozwiązania (wskazania umieszczono na mapie):

1. Rewitalizacja bulwarów Wisły, ciągi pieszo rowerowe dobrze oświetlone od Mostu na Dąbiu do Wilgi-Brożka, likwidacja dzikiego parkowania przy wałach – dawnym lajkoniku. Cel: Integracja mieszkańców zastępowanie komunikacji samochodowej – rowerową i pieszą, poprawa bezpieczeństwa
2. Modernizacja ul. Kącik – bo to jest ogólnie dziadostwo, bardziej przyjazna dla pieszych, ulica przynosi wstyd przed turystami
3. Kładka Zabłocie-Grzegórzki, połączenie dzielnic i centrów kultury (ożywienie małej przedsiębiorczości)
4. Łączenie: a. Lipowa-Kiełkowskiego, b. Mydlarska-Romanowicza, c. od PKP Zabłocie do Hetmańskiej/Dekerta, d. Hetmańska – Powstańców Wielkopolskich
5. Kładka nad Powstańców Wielkopolskich
6. Teren na ewentualną przestrzeń publiczną i centrum o charakterze społeczno-gospodarczym – w budynkach miasta (mała przedsiębiorczość, start-up)
7. Dekerta 15 – Międzynarodowy Dom Sąsiada (aktywizacja mieszkańców, przeciwdziałanie wykluczeniu osób starszych i niepełnosprawnych, komunikacja międzypokoleniowa)
8. a. i b. wybiegi dla psów po obydwu stronach ślimaka – zjazd z Mostu Kotlarskiego (właściciele psów będą je wyprowadzać na przyjazny teren, nie zakłócając życia mieszkańców)
9. Teren na ewentualną przestrzeń publiczną i centrum o charakterze społeczno-gospodarczym – w budynkach miasta (mała przedsiębiorczość, start-up)
10. Integracyjne funkcje nowoczesnej biblioteki w składzie Solnym. Sale na spotkania.
11. Sala gimnastyczna przy gimnazjum 35
12. Lwowska-Traugutta
13. Boisko + smocze skwery + przestrzeń do spotkań w otwartą przestrzeń na Zabłociu (młodzież, spędzenie czasu wolnego aktywnie)
14. Park przy Forcie św. Benedykta. Tematyczna trasa. Rewitalizacja Fortu.
15. Zielone ciągi spacerowe łączące różne obszary miasta. Funkcja spacerów mieszkańców -> interpretacji dzielnic
16. Rewitalizacja społeczna mieszkańców ul. Józefińskiej, którzy tego ewentualnie potrzebują poprzez oświetlenie, estetykę, współpracę z mieszkańcami
17. Ograniczenie parkowania za Zabłociu – strefa – pilne.
18. Dostosowanie ciągów komunikacyjnych do potrzeb osób starszych i z niepełnosprawnością – ul. Parkowa; np. ławki.
19. Kamieniołom redemptorystów – teren sportowo – rekreacyjny
20. Zachowanie skweru zielonego Józefińska/Limanowskiego
21. Ciepło sieciowe lub inne ekologicznie ochrona powietrzna – Zabłocie/Podgórze
22. Park na Zabłociu – uzupełnić o tereny PKP i połączenie z ciągiem budowlanym
23. Rewitalizacja terenu zielonego



24. mini park Hetmańska/Tarnowskiego + centrum rozwoju dziecka zaadaptowanej kamienicy
25. Przejścia naziemne z ul. Kącik na plac Bohaterów Getta do przystanków, bo ulica jest barierą architektoniczną, zaburza integrację społeczną
26. Ochrona zabytkowej części Miraculum (tożsamość miejsca, identyfikacja)
27. Rewitalizacja budynków komunalnych przy współudziale mieszkańców – integracja mieszkańców, identyfikacja z miejscem, współudział to też praca.
28. Pod Torami teren zieleni urządzonej – współpraca z PKP.
29. Przejście między ul. Lwowską a Józefińska – zachowanie i oświetlenie (między kamienicami a Apartamentami – dojście do przystanku)
30. Zadrzewienie i zakrzewienie Zabłocie 2 – Lipowa, Przemysłowa, ul. Zabłocie
31. Szalety (ekskluzywne toalety publiczne) partnerstwo publiczno-prywatne, Mateczny, Park Bednarskiego, planty Nowackiego i na stadionie.

Ryc. 11 Wyniki prac warsztatowych – Podobszar Stare Podgórze-Zabłocie



Źródło: opracowanie własne

### Podobszar rewitalizacji „stara” Nowa Huta

Pierwsza grupa zidentyfikowała następujące problemy oraz jednocześnie ich rozwiązania i zaznaczyła je na mapie:

1. Przywrócenie 37 fontann na obszarze
2. Plac Centralny – neony w elewacjach + Al. Solidarności
3. Przejścia dla pieszych
4. Uspokojenie ruchu samochodowego Strefa 30

5. Park Szwedzki
6. Sklep z butami Cepelia – remonty wnętrz – Plac Centralny
7. Rewitalizacja Placu Poczтового
8. Trakt pieszy – Aleja Róż – Plac Centralny
9. Muzeum PRL-u
10. Fragment ul. Bulwarowej przy Zalewie – Woonerf
11. Lokalne centrum dzielnicowe/osiedlowe
12. Woda na Al. Róż (ciek wodny – kurtyna wodna)
13. Park za Światem Dziecka
14. Remont i wyciszenie torowisk: od Placu Centralnego do: a. Pleszowa, b. Al. Solidarności, c. Al. Andersa
15. Rewitalizacja Młyna – centrum społeczne
16. Ścieżka podziemna – schrony
17. Platforma widokowa
18. Pielęgnacja zieleni wysokiej
19. Park Żeromskiego oraz otoczenie Szpitala im. Żeromskiego
20. Remont mozaiki na szkole muzycznej
21. Rewitalizacja podwórek – integracja mieszkańców
22. Muzeum Czynu Zbrojnego (dzieci wojny)
23. Osiedle Willowe – ogród społeczny
24. Zakaz grodzenia nieruchomości
25. Ogród społeczny
26. Uzupełnienie ścieżek rowerowych
27. Centrum Administracyjne – nowe funkcje

Druga grupa zidentyfikowała następujące problemy oraz jednocześnie ich rozwiązania, natomiast nie zaznaczyła ich na mapie:

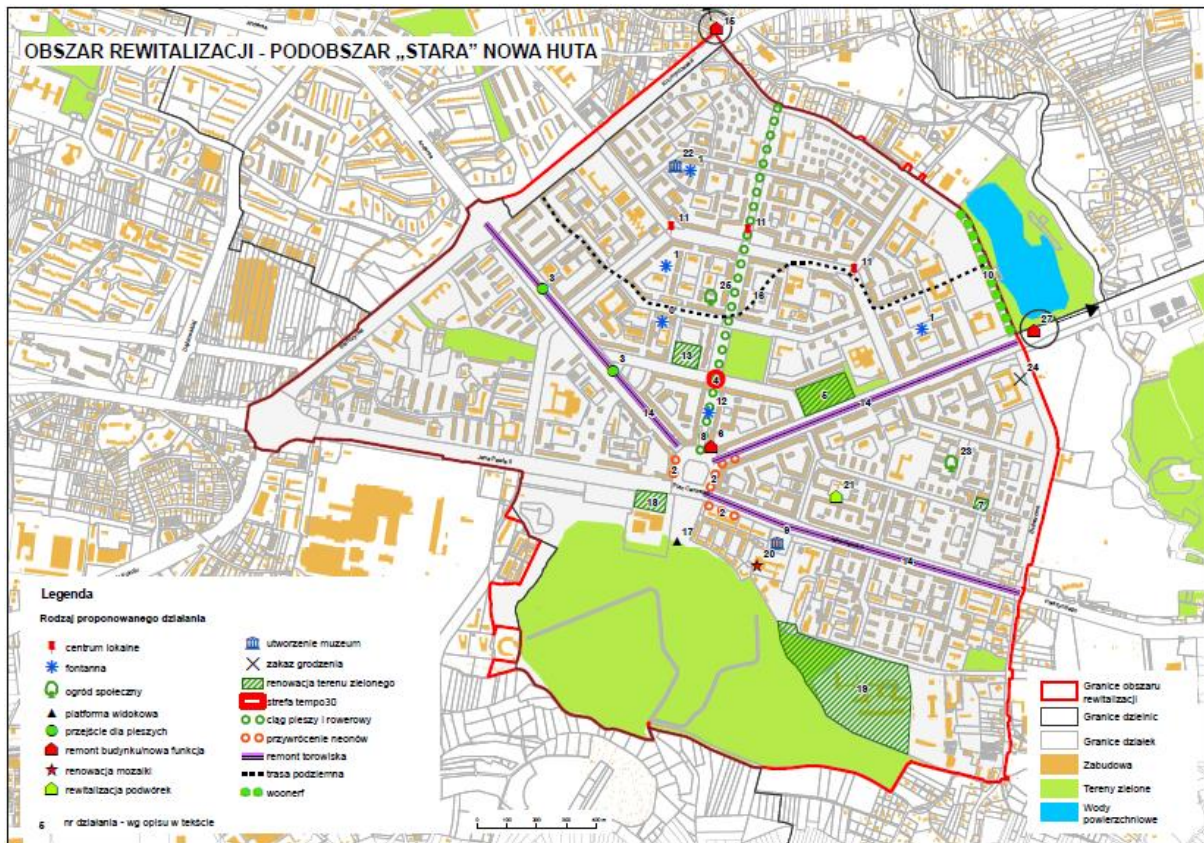
- osiedlowe tereny – „ziemia niczyja”
- zaniedbane, brudne tereny publiczne
- brak współpracy zarządów spółdzielni i wspólnot z miastem
- zanikające relacje dobrosąsiedzkie
- za mało miejsc kawiarniano-gastronomicznych
- niski status społeczno-ekonomiczny mieszkańców
- wykorzystanie potencjału lokalnych aktywistów
- obalenie mitu socrealistycznej NH i zbudowanie na tym produktu turystycznego

Projekt rewitalizacyjny prezentowany przez grupę: Osiedlowe Kluby Mieszkańców

Trzecia grupa zidentyfikowała następujące problemy oraz jednocześnie ich rozwiązania, natomiast nie zaznaczyła ich na mapie:

1. Poprawa infrastruktury chodnikowej na terenie NH
2. Odnowa zieleni poprzez jej uporządkowanie
3. Montaż chowanych ławek na noc
4. Odtworzenie miasteczka rowerowego
5. Urządzenia fitness na świeżym powietrzu
6. Ścieżki deskorolkowe – rolkowe

Ryc. 12 Wyniki prac warsztatowych – Podobszar „stara” Nowa Huta



Źródło: opracowanie własne

## Spis tabel

Tabela 1 Dzielnica zamieszkania ankietowanych .....	24
---	----

## Spis rycin

Ryc. 1 Zasięg postów na stronie @mprk2016 .....	4
Ryc. 2 Ilość reakcji, komentarzy umieszczanych na stronie oraz ilość udostępnień na stronie @mprk2016	4
Ryc. 3 Popularność różnych rodzajów postów na stronie @mprk2016 .....	4
Ryc. 4 Wskazania geoankiety .....	10
Ryc. 5 Spotkanie informacyjne z prezentacją podobszarów rewitalizacji. ....	29
Ryc. 6 Spotkanie informacyjno-konsultacyjne dla podobszaru „stara” Nowa Huta .....	31
Ryc. 7 Spotkanie informacyjno-konsultacyjne dla podobszaru rewitalizacji Stare Miasto – Podgórze. ....	32
Ryc. 8 Warsztaty dla podobszarów rewitalizacji Stare Miasto – Kazimierz i Stare Podgórze – Zabłocie.....	34
Ryc. 9 Warsztaty dla podobszaru rewitalizacji „stara” Nowa Huta .....	35
Ryc. 10 Wyniki prac warsztatowych – Podobszar Stare Miasto-Kazimierz .....	36
Ryc. 11 Wyniki prac warsztatowych – Podobszar Stare Podgórze-Zabłocie .....	38
Ryc. 12 Wyniki prac warsztatowych – Podobszar „stara” Nowa Huta .....	40

## Spis wykresów

Wykres 1. Ocena jakości życia w Krakowie .....	14
Wykres 2 Ocena stanu środowiska przyrodniczego. ....	14
Wykres 3 Ocena czystości powietrza w Krakowie. ....	15
Wykres 4 Ocena ogólnego poziomu utrzymania przestrzeni publicznych i obiektów użyteczności publicznej. ....	15
Wykres 5 Ocena stanu terenów zielonych (parki, place zabaw, skwery, zieleńce). ....	16
Wykres 6 Ocena stanu technicznego zabudowy mieszkaniowej: budynków i terenów do nich przylegających. ....	16
Wykres 7 Ocena poziomu porządku publicznego (w zakresie przestępczości, chuligaństwa, niszczenia mienia).....	17
Wykres 8 Ocena stanu ulic .....	17
Wykres 9 Ocena dostępności do dróg rowerowych. ....	18
Wykres 10 Ocena bezpieczeństwa drogowego. ....	18
Wykres 11 Ocena dostępności do usług publicznych w zakresie opieki nad dziećmi poniżej 3. roku życia .	18
Wykres 12 Ocena dostępności do edukacji na poziomie podstawowym. ....	19
Wykres 13 Ocena dostępności do edukacji na poziomie ponadpodstawowym (gimnazjalnym, ponadgimnazjalnym).....	19
Wykres 14 Ocena dostępności do działań w zakresie aktywizacji lokalnej społeczności. ....	20
Wykres 15. Ocena dostępności usług publicznych w zakresie kultury (domy kultury, biblioteki, świetlice)	20
Wykres 16 Ocena dostępności do usług publicznych w zakresie podstawowej opieki zdrowotnej. ....	21
Wykres 17 Ocena dostępności do usług publicznych w zakresie sportu i rekreacji .....	21
Wykres 18 Ocena dostępności w zakresie transportu zbiorowego tramwajem.....	22
Wykres 19 Ocena dostępności w zakresie transportu zbiorowego autobusem. ....	22
Wykres 20 Ocena możliwości w zakresie prowadzenia i rozwijania działalności gospodarczej (z punktu widzenia dostępności lokali i innych nieruchomości) .....	23
Wykres 21. Ocena rozwoju społeczno-gospodarczego Miasta.....	23

# Miejski Program Rewitalizacji Krakowa

## Załącznik nr 2 Instrukcja dla Beneficjentów



**Kraków**



## Spis treści

Uwagi ogólne .....	3
Definicje przyjęte za Wytycznymi MIiR .....	3
Granice zaktualizowanego obszaru rewitalizacji .....	4
Proces naboru projektów do aktualizowanego MPRK .....	5
Specyfika projektów wnioskowanych o ujęcie w MPRK.....	5
Formularz zgłoszenia projektu, fiszka projektowa – nabór 2016 r. ....	6
Formularz zgłoszenia projektu, fiszka projektowa – nabór 2017 r. ....	11
Formularz zgłoszenia projektu, fiszka projektowa – nabór 2019 r. ....	16
Najważniejsze dokumenty związane z rewitalizacją.....	23
Typy projektów i działań rewitalizacyjnych, wspieranych ze środków Unii Europejskiego w okresie programowania 2014-2020 (wyciąg).....	23
Mapy podobszarów Obszaru Rewitalizacji.....	36

## Uwagi ogólne

Niniejsza instrukcja stanowi element procesu aktualizacji Miejskiego Programu Rewitalizacji Krakowa (MPRK). Podstawą aktualizacji jest Program w brzmieniu przyjętym uchwałą Rady Miasta Krakowa Nr CXXI/1906/14 z dnia 5 listopada 2014 r. w sprawie przyjęcia Miejskiego Programu Rewitalizacji Krakowa (dalej: **MPRK lub Program**).

Cele aktualizacji MPRK wiążą się z:

1. Potrzebą przeprowadzenia aktualnej, szczegółowej analizy i weryfikacji zakresu terytorialnego obszaru rewitalizacji, ustalonego w MPRK. Zaktualizowany Program Rewitalizacji uwzględni stosowną korektę obszaru.
2. Nowym okresem programowania Unii Europejskiej i przyjęciem nowych zasad programowania i realizacji rewitalizacji w Polsce w postaci Ustawy o rewitalizacji (Ustawa z dnia 9 października 2015 r. o rewitalizacji, Wytycznych Ministra Rozwoju (Wytyczne w zakresie rewitalizacji w programach operacyjnych na lata 2014-2020) (dalej, zmian w zapisach Szczegółowego Opisu Osi Priorytetowych Programu Operacyjnego Województwa Małopolskiego).
3. Potrzebą dostosowania MPRK do aktualnego systemu wsparcia odnowy i ożywienia obszarów zdegradowanych, w zakresie zapisu art. 52 ustawy o rewitalizacji oraz ww. wytycznych.

## Definicje przyjęte za Wytycznymi MliR

Projekt rewitalizacyjny - projekt, wynikający z programu rewitalizacji, tj. zaplanowany w programie rewitalizacji i ukierunkowany na osiągnięcie jego celów albo logicznie powiązany z treścią i celami programu rewitalizacji zgłoszony do objęcia albo objęty współfinansowaniem UE z jednego z funduszy strukturalnych albo Funduszu Spójności w ramach programu operacyjnego. Wynikanie projektu rewitalizacyjnego z programu rewitalizacji oznacza zatem albo wskazanie (wymienienie) go wprost w programie rewitalizacji albo określenie go w ogólnym (zbiorczym) opisie innych, uzupełniających rodzajów działań rewitalizacyjnych.

Program rewitalizacji - inicjowany, opracowany i uchwalony przez radę gminy, na podstawie art. 18 ust. 2 pkt 6 ustawy z dnia 8 marca 1990 r. o samorządzie gminnym w związku z art. 52 ust. 1 ustawy z dnia 9 października 2015 r. o rewitalizacji, wieloletni program działań w sferze społecznej oraz gospodarczej lub przestrzenno-funkcjonalnej lub technicznej lub środowiskowej, zmierzający do wyprowadzenia obszarów rewitalizacji ze stanu kryzysowego oraz stworzenia warunków do ich zrównoważonego rozwoju, stanowiący narzędzie planowania, koordynowania i integrowania różnorodnych aktywności w ramach rewitalizacji.

Obszar zdegradowany – obszar, na którym zidentyfikowano stan kryzysowy. (...) Obszar zdegradowany może być podzielony na podobszary, w tym podobszary nieposiadające ze sobą wspólnych granic pod warunkiem stwierdzenia sytuacji kryzysowej na każdym z podobszarów.

Obszar rewitalizacji – obszar obejmujący całość lub część obszaru zdegradowanego, cechującego się szczególną koncentracją negatywnych zjawisk (...), na którym, z uwagi na istotne znaczenie dla rozwoju lokalnego, zamierza się prowadzić rewitalizację.

Obszar rewitalizacji może być podzielony na podobszary, w tym podobszary nieposiadające ze sobą wspólnych granic, lecz nie może obejmować terenów większych niż 20% powierzchni gminy oraz zamieszkałych przez więcej niż 30%

mieszkańców gminy. W skład obszaru rewitalizacji mogą wejść obszary występowania problemów przestrzennych, takich jak tereny przemysłowe (w tym portowe i powydobywcze), powojkowe lub pokolejowe, wyłącznie w przypadku, gdy przewidziane dla nich działania są ściśle powiązane z celami rewitalizacji dla danego obszaru rewitalizacji.

### **Granice zaktualizowanego obszaru rewitalizacji**

Granice obszaru zdegradowanego i obszaru rewitalizacji wyznaczono zgodnie z wytycznymi Ministerstwa Infrastruktury i Rozwoju. Obszar zdegradowany charakteryzuje się koncentracją negatywnych zjawisk społecznych, w szczególności bezrobocia, ubóstwa, przestępczości, niskiego poziomu edukacji lub kapitału społecznego, niewystarczającego poziomu uczestnictwa w życiu publicznym i kulturalnym. Diagnozę rozmieszczenia zjawisk kryzysowych wykonano dla całego miasta, z wykorzystaniem obiektywnych, weryfikowalnych wskaźników. Poza kryteriami społecznymi, wyznaczony obszar rewitalizacji i składające się na niego podobszary spełniają co najmniej jedno z kryteriów degradacji w sferach: gospodarczej, technicznej, środowiskowej, przestrzenno-funkcjonalnej.

Obszar Rewitalizacji spełnia dwa szczegółowe kryteria: charakteryzuje się koncentracją zjawisk kryzysowych, a przy tym ma istotne znaczenie dla rozwoju miasta. W jego ramach wyznaczono następujące **Podobszary Rewitalizacji Miejskiego Programu Rewitalizacji Krakowa, przedstawione na mapach poniżej:**

1. Podobszar Stare Miasto-Kazimierz,
2. Podobszar Stare Podgórze-Zabłocie,
3. Podobszar „stara” Nowa Huta.

**Mapy podobszarów Obszaru Rewitalizacji zamieszczono na końcu niniejszej instrukcji.**

**Projekty zgłaszane do Miejskiego Programu Rewitalizacji Krakowa co do zasady powinny być zlokalizowane na jednym z wymienionych Podobszarów Rewitalizacji. Dopuszcza się lokalizację projektu poza Obszarem Rewitalizacji, pod warunkiem uzasadnienia wpływu na rozwiązanie problemów społecznych występujących na tym terenie.**



## **Proces naboru projektów do aktualizowanego MPRK**

Nabór wniosków o wpisanie do MPRK ogłasza każdorazowo Prezydent Miasta Krakowa. MPRK zawierający listę projektów przedkładany jest Radzie Miasta Krakowa do uchwalenia, a następnie Instytucji Zarządzającej Regionalnym Programem Operacyjnym Województwa Małopolskiego na lata 2014-2020 (dalej: RPO WM 2014-2020) w celu uzgodnienia pod kątem pozyskania środków z Europejskiego Funduszu Rozwoju Regionalnego i Europejskiego Funduszu Społecznego – źródeł dedykowanych procesowi rewitalizacji w okresie finansowania UE 2014-2020

Uwzględniając konieczność zachowania zgodności projektów z wymaganiami RPO WM 2014-2020, zawartymi w Szczegółowym Opisie Osi Priorytetowych Regionalnego Programu Operacyjnego Województwa Małopolskiego na lata 2014-2020 (SzOOP RPO WM), ustala się podstawowe kryteria oceny projektów, ubiegających się o włączenie do MPRK:

1. Warunki wstępne:
  - położenie na Obszarze Rewitalizacji,  
lub
  - dopuszcza się położenie poza Obszarem Rewitalizacji, pod warunkiem uzasadnienia wpływu na rozwiązanie problemów społecznych na Obszarze Rewitalizacji.
2. Zachowanie produktów projektu przez 5 lat od momentu zakończenia realizacji.
3. Zdolność do realizacji projektu bez wsparcia ze środków UE.
4. Stan przygotowania projektu do realizacji:
  - posiadanie prawa do dysponowanie nieruchomością,
  - posiadanie ew. decyzji i pozwoleń, dokumentacji, biznesplanu, itp.
5. Powiązanie z innymi projektami.
6. Wpływ projektu na rozwiązywanie problemów społecznych na Obszarze Rewitalizacji.
7. Poprawność projektu w zakresie:
  - budżetu i źródeł finansowania, w tym wkładu własnego inicjatora projektu,
  - harmonogramu realizacji projektu,
  - wykonalności i trwałości finansowej projektu.

Ocena projektów pod kątem spełnienia kryteriów dokonana będzie przez Komisję Konkursową powołaną przez Prezydenta Krakowa.

## **Specyfika projektów wnioskowanych o ujęcie w MPRK**

Projekty rewitalizacyjne mogą być finansowane z różnych źródeł i zakładać zróżnicowane modele finansowania, wykraczające poza możliwości stawiane dla stosownych osi interwencji i działań RPO WM 2014-2020. Podstawą uznania projektu za rewitalizacyjny jest jego lokalizacja lub oddziaływanie na Obszar Rewitalizacji i realizacja celów rewitalizacji tego obszaru.

Dla projektów, które będą ubiegały się o wsparcie ze środków Regionalnego Programu Operacyjnego Województwa Małopolskiego 2014-2020 należy mieć na względzie zapisy SzOOP RPO WM.

W ramach zaktualizowanego MPRK rekomenduje się także włączenie do programu projektów o charakterze rewitalizacyjnym, które nie będą ubiegały się o środki w ramach ww. ścieżek wsparcia RPO WM, a które mogą być finansowane i/lub wspierane, np.:

- ze środków prywatnych,
- w całości ze środków własnych projektodawców,
- z innych niż unijne środków pomocowych instytucji publicznych czy pozarządowych,
- ze środków budżetu Miasta Krakowa, w tym w ramach Budżetu Obywatelskiego, czy programów współpracy z organizacjami pożytku publicznego.

### **Formularz zgłoszenia projektu, fiszka projektowa – nabór 2016 r.**

Termin naboru projektów: od 25 lipca 2016 r. do 12 września 2016 r.

W celu zgłoszenia projektu do włączenia do MPRK Wnioskodawca powinien był wypełnić elektronicznie formularz fiszki projektowej. Wypełnioną fiszkę należało przesłać drogą elektroniczną na adres e-mail: [wr.umk@um.krakow.pl](mailto:wr.umk@um.krakow.pl) oraz pocztą w formie drukowanej – podpisanej przez osoby uprawnione do reprezentowania danego podmiotu – na adres: Wydział Rozwoju Miasta, Urząd Miasta Krakowa, Plac Wszystkich Świętych 3-4, 31-004 Kraków lub złożyć osobiście na dzienniku podawczym UMK przy pl. Wszystkich Świętych 3-4, Kraków – okienko nr 5, w godzinach pracy urzędu.

Instrukcja i formularz wniosku (fiszka projektowa) dostępne są na stronach:

Magiczny Kraków ([www.krakow.pl](http://www.krakow.pl)),

Rewitalizacja w Krakowie (<http://www.rewitalizacja.krakow.pl>),

Miejskie Centrum Dialogu (<http://www.dialogspoleczny.krakow.pl>),

Biuletyn Informacji Publicznej (<http://www.bip.krakow.pl>)

W trakcie naboru działać będzie Punkt Informacyjny w Miejskim Centrum Dialogu przy ul. Brackiej 10, a także dyżury w podobszarach rewitalizacji (szczegóły na profilu Facebook [@mprk2016](https://www.facebook.com/mprk2016)).

**Fiszka projektowa**

Załącznik nr .....

(data złożenia fiszki – Wypełnia WR  
UMK)

Fiszka projektowa

**AKTUALIZACJA  
MIEJSKIEGO PROGRAMU REWITALIZACJI KRAKOWA**

Fiszka nr	
-----------	--

(Wypełnia WR UMK)

## I. Dane Wnioskodawcy

### I.1. Pełna nazwa Wnioskodawcy

--

### I.2. Rodzaj wnioskodawcy/Forma działalności:\*

jednostki samorządu terytorialnego, ich związki i stowarzyszenia	
jednostki organizacyjne jednostek samorządu terytorialnego posiadające osobowość prawną	
instytucje kultury	
osoby prawne i fizyczne będące organami prowadzącymi szkoły i placówki	
partnerzy społeczni i gospodarczy (w tym organizacje pozarządowe)	
kościół i związki wyznaniowe oraz osoby prawne kościołów i związków wyznaniowych	
spółdzielnie i wspólnoty mieszkaniowe, Towarzystwa Budownictwa Społecznego	
parki narodowe i krajobrazowe	
PGL Lasy Państwowe i jego jednostki organizacyjne	
inne jednostki sektora finansów publicznych posiadające osobowość prawną	
szkoły wyższe	
przedsiębiorcy	
administracja rządowa	
inny (jaki?) .....	

### I.3. Adres Wnioskodawcy do korespondencji

Ulica	
Numer domu/ lokalu	
Kod pocztowy	
Miejscowość	
Województwo	
Telefon	
Fax	

### I.4. Osoba wyznaczona do kontaktów

Imię i nazwisko	
Funkcja	
Telefon	
Fax	
e-mail	

## II. Dane o projekcie/przedsięwzięciu

### II.1. Nazwa planowanego projektu/przedsięwzięcia

--

### II.2. Cel/zakres projektu

*(każdy projekt musi przyczyniać się do osiągnięcia co najmniej 2 rodzajów celów, w tym **zawsze celu o charakterze społecznym** albo być komplementarnym do innego konkretnego zgłaszanego do MPRK projektu tego samego lub innego wnioskodawcy – wówczas prosimy o podanie w pkt f informacji, który z innych projektów realizuje komplementarnie cel społeczny)*

a. Cel ogólny:
b. Cel społeczny:
c. Cel gospodarczy:
d. Cel przestrzenny:
e. Cel środowiskowy:
f. Projekt komplementarny:

### II.3. Przewidywany termin realizacji projektu<sup>1</sup>

*(co najmniej od mm-rr do mm-rr)*

--

### II.4. Miejsce realizacji

*(wymagana lokalizacja na Obszarze Rewitalizacji lub wskazanie, że określona część działań realizowana będzie dla odbiorców/mieszkańców Obszaru Rewitalizacji)*

--

### II.5. Szacunkowe koszty projektu

a. Koszt całkowity projektu brutto w zł:
b. Oczekiwany udział dofinansowania ze środków UE w % kosztów:
c. Wszystkie spodziewane źródła współfinansowania z szacunkowym określeniem % lub kwotowym oczekiwanego wsparcia ( <i>np. Regionalny Program Operacyjny, programy grantowe, sponsoring, dotacje publiczne krajowe</i> ):
d. Planowany udział własny Wnioskodawcy % lub kwotowo ( <i>jaką część środków i jakiego rodzaju może/planuje przeznaczyć Wnioskodawca na realizację projektu</i> ):

<sup>1</sup> Projekt nie może być już zrealizowany, a wydatki przewidziane do dofinansowania nie mogą być poniesione przed 1 stycznia 2014 r.

II.6. Czy w przypadku niepozyskania środków UE projekt może być zrealizowany?

a. tak, całkowicie	
b. tak, z drobnymi modyfikacjami	
c. musiałyby ulec znaczącym zmianom	
d. nie mógłby być zrealizowany	

II.7. Czy Wnioskodawca posiada jakiekolwiek potwierdzenie włączenia się partnerów/ donatorów/ instytucji współfinansujących do projektu?

tak		Nie	
Jeśli tak, to od kogo i jakie? (np. umowy o współpracy, umowy o dofinansowanie, listy intencyjne, umowy partnerskie, umowy konsorcjum, listy indykatywne projektów, gwarancje):			

II.8. Jakie są spodziewane efekty projektu: rzeczowe, społeczne, gospodarcze?

(krótki opis efektów, rekomenduje się podanie konkretnych wskaźników dla projektu)

--

### Oświadczenie Wnioskodawcy

Ja, niżej podpisana/y będąc osobą upoważnioną do reprezentowania Wnioskodawcy oświadczam, że:

- 1) proponowana koncepcja w całości mieści się w zakresie działalności Wnioskodawcy lub wykazanych powyżej partnerów,
- 2) wszystkie podane informacje są zgodne z aktualnym stanem prawnym i faktycznym,
- 3) wyrażam zgodę na przetwarzanie danych osobowych zawartych w Fiszce projektowej w ramach naboru projektów do Miejskiego Programu Rewitalizacji Krakowa dla celów jego prowadzenia i realizacji (zgodnie z ustawą z dnia 29 sierpnia 1997 r. o ochronie danych osobowych).

Imię i nazwisko	Stanowisko	Podpis

Podpisy osób upoważnionych do reprezentowania wnioskodawcy

.....

(data i pieczęć wnioskodawcy)

## **Formularz zgłoszenia projektu, fiszka projektowa – nabór 2017 r.**

Celem naboru jest uzupełnienie Listy planowanych, podstawowych projektów i przedsięwzięć rewitalizacyjnych stanowiącej Załącznik nr 3 do MPRK o projekty zlokalizowane na terenach poprzemysłowych (powojaskowych, pokolejowych).

Zgodnie z zapisami Szczegółowego Opisu Osi Priorytetowych RPO WM 2014-2020, pod pojęciem **terenów poprzemysłowych** rozumie się obszary, które przestały być miejscem produkcji przemysłowej lub przestały pełnić funkcje pomocnicze dla tej produkcji w obrębie zakładów przemysłowych, np. magazynowo-składowe lub transportowe, łącznie z obszarami niedokończonych inwestycji przemysłowych lub obszary zdegradowane przez działalność przemysłową, np. górniczą lub składowanie odpadów. Tym co wyróżnia tereny poprzemysłowe jest utrata dotychczas pełnionej funkcji i wyłączenie znacznej części terenu z użytkowania. Nie wyklucza to krótkoterminowej dzierżawy fragmentów terenu przez różne podmioty, w tym także dla celów produkcji przemysłowej<sup>2</sup>.

W naborze mogą wziąć udział projekty realizujące cele rewitalizacji wskazane w MPRK oraz zlokalizowane na terenach poprzemysłowych (powojaskowych, pokolejowych) wchodzących w skład obszaru rewitalizacji wskazanego w MPRK. Dopuszcza się lokalizację poza obszarem rewitalizacji, pod warunkiem uzasadnienia wpływu danego projektu rewitalizacyjnego na rozwiązywanie zdiagnozowanych problemów społecznych występujących na obszarze rewitalizacji MPRK.

Umieszczenie projektu na liście planowanych, podstawowych projektów i przedsięwzięć rewitalizacyjnych w Miejskim Programie Rewitalizacji Krakowa, umożliwia m.in. ubieganie się o środki z funduszy UE w naborach do Regionalnego Programu Operacyjnego Województwa Małopolskiego na lata 2014-2020 (RPO WM) organizowanych przez Urząd Marszałkowski Województwa Małopolskiego (UMWM).

Dla projektów, które będą ubiegały się o wsparcie ze środków RPO WM 2014-2020 w ramach 11 Osi priorytetowej Rewitalizacja Przestrzeni Regionalnej, Działanie 11.4 Rewitalizacja terenów poprzemysłowych, należy mieć na względzie wymagania zawarte w Szczegółowym Opisie Osi Priorytetowych RPO WM 2014-2020.

### **Termin naboru projektów: od 12 października 2017 r. do 26 października 2017 r.**

Wypełnioną fiszkę projektową należało przesłać drogą elektroniczną na adres e-mail: [rewitalizacja@um.krakow.pl](mailto:rewitalizacja@um.krakow.pl) lub pocztą w formie papierowej – podpisanej przez osoby uprawnione do reprezentowania danego podmiotu - na adres: Wydział Rozwoju Miasta, Urząd Miasta Krakowa, pl. Wszystkich Świętych 3-4, 31-004 Kraków lub też złożyć osobiście na dzienniku podawczym UMK.

Formularz wniosku (fiszka projektowa) dostępny był na stronach:

- Biuletyn Informacji Publicznej ([www.bip.krakow.pl](http://www.bip.krakow.pl))
- Rewitalizacja w Krakowie ([www.rewitalizacja.krakow.pl](http://www.rewitalizacja.krakow.pl))
- Miejskie Centrum Dialogu ([www.dialogspoleczny.krakow.pl](http://www.dialogspoleczny.krakow.pl))
- Magiczny Kraków ([www.krakow.pl](http://www.krakow.pl))

---

<sup>2</sup> Szczegółowy Opis Osi Priorytetowych RPO WM na lata 2014-2020, wersja obowiązująca od 29.08.2017 r.

(data złożenia fiszki – Wypełnia WR  
UMK)

Fiszka projektowa

**AKTUALIZACJA  
MIEJSKIEGO PROGRAMU REWITALIZACJI KRAKOWA**

Fiszka nr	
-----------	--

(Wypełnia WR UMK)



## I. Dane Wnioskodawcy

### I.1. Pełna nazwa Wnioskodawcy

--

### I.2. Rodzaj wnioskodawcy/Forma działalności:\*

jednostki samorządu terytorialnego, ich związki i stowarzyszenia	
jednostki organizacyjne jednostek samorządu terytorialnego posiadające osobowość prawną	
instytucje kultury	
osoby prawne i fizyczne będące organami prowadzącymi szkoły i placówki	
partnerzy społeczni i gospodarczy (w tym organizacje pozarządowe)	
kościół i związki wyznaniowe oraz osoby prawne kościołów i związków wyznaniowych	
spółdzielnie i wspólnoty mieszkaniowe, Towarzystwa Budownictwa Społecznego	
parki narodowe i krajobrazowe	
PGL Lasy Państwowe i jego jednostki organizacyjne	
inne jednostki sektora finansów publicznych posiadające osobowość prawną	
szkoły wyższe	
przedsiębiorcy	
administracja rządowa	
inny (jaki?) .....	

### I.3. Adres Wnioskodawcy do korespondencji

Ulica	
Numer domu/ lokalu	
Kod pocztowy	
Miejscowość	
Województwo	
Telefon	
Fax	

### I.4. Osoba wyznaczona do kontaktów

Imię i nazwisko	
Funkcja	
Telefon	
Fax	
e-mail	

## II. Dane o projekcie/przedsięwzięciu

### II.1. Nazwa planowanego projektu/przedsięwzięcia

--

### II.2. Cel/zakres projektu

*(każdy projekt musi przyczyniać się do osiągnięcia co najmniej 2 rodzajów celów, w tym **zawsze celu o charakterze społecznym** albo być komplementarnym do innego konkretnego zgłaszanego do MPRK projektu tego samego lub innego wnioskodawcy – wówczas prosimy o podanie w pkt f informacji, który z innych projektów realizuje komplementarnie cel społeczny)*

g. Cel ogólny:
h. Cel społeczny:
i. Cel gospodarczy:
j. Cel przestrzenny:
k. Cel środowiskowy:
l. Projekt komplementarny:

### II.3. Przewidywany termin realizacji projektu<sup>3</sup>

*(co najmniej od mm-rr do mm-rr)*

--

### II.4. Miejsce realizacji - obszar przemysłowy

*(wymagana lokalizacja na Obszarze Rewitalizacji lub wskazanie, że określona część działań realizowana będzie dla odbiorców/mieszkańców Obszaru Rewitalizacji)*

--

### II.5. Szacunkowe koszty projektu

e. Koszt całkowity projektu brutto w zł:
f. Oczekiwany udział dofinansowania ze środków UE w % kosztów:
g. Wszystkie spodziewane źródła współfinansowania z szacunkowym określeniem % lub kwotowym oczekiwanego wsparcia ( <i>np. Regionalny Program Operacyjny, programy grantowe, sponsoring, dotacje publiczne krajowe</i> ):
h. Planowany udział własny Wnioskodawcy % lub kwotowo ( <i>jaką część środków i jakiego rodzaju może/planuje przeznaczyć Wnioskodawca na realizację projektu</i> ):

<sup>3</sup> Projekt nie może być już zrealizowany, a wydatki przewidziane do dofinansowania nie mogą być poniesione przed 1 stycznia 2014 r.

II.6. Czy w przypadku niepozyskania środków UE projekt może być zrealizowany?

e. tak, całkowicie	
f. tak, z drobnymi modyfikacjami	
g. musiałyby ulec znaczącym zmianom	
h. nie mógłby być zrealizowany	

II.7. Czy Wnioskodawca posiada jakiekolwiek potwierdzenie włączenia się partnerów/ donatorów/ instytucji współfinansujących do projektu?

tak		Nie	
Jeśli tak, to od kogo i jakie? (np. umowy o współpracy, umowy o dofinansowanie, listy intencyjne, umowy partnerskie, umowy konsorcjum, listy indykatywne projektów, gwarancje):			

II.8. Jakie są spodziewane efekty projektu: rzeczowe, społeczne, gospodarcze?

(krótki opis efektów, rekomenduje się podanie konkretnych wskaźników dla projektu)

--

#### Oświadczenie Wnioskodawcy

Ja, niżej podpisana/y będąc osobą upoważnioną do reprezentowania Wnioskodawcy oświadczam, że:

- 4) proponowana koncepcja w całości mieści się w zakresie działalności Wnioskodawcy lub wykazanych powyżej partnerów,
- 5) wszystkie podane informacje są zgodne z aktualnym stanem prawnym i faktycznym,
- 6) wyrażam zgodę na przetwarzanie danych osobowych zawartych w Fiszce projektowej w ramach naboru projektów do Miejskiego Programu Rewitalizacji Krakowa dla celów jego prowadzenia i realizacji (zgodnie z ustawą z dnia 29 sierpnia 1997 r. o ochronie danych osobowych).

Imię i nazwisko	Stanowisko	Podpis

Podpisy osób upoważnionych do reprezentowania wnioskodawcy

.....

(data i pieczęć wnioskodawcy)

## Formularz zgłoszenia projektu, fiszka projektowa – nabór 2019 r.

W okresie od 4 lipca do 25 października 2019 r. prowadzony był nabór projektów rewitalizacyjnych, którego celem była aktualizacja Listy podstawowych projektów i przedsięwzięć rewitalizacyjnych (załącznik nr 3 do MPRK) polegająca w szczególności na:

- uzupełnieniu o nowe projekty, przedsięwzięcia;
- weryfikacji projektów wpisanych na listę planowanych, podstawowych projektów i przedsięwzięć rewitalizacyjnych MPRK, tj. wykreśleniu z listy tych projektów i przedsięwzięć rewitalizacyjnych, które nie są realizowane i co do których projektodawcy zadeklarują rezygnację z ich realizacji.

Zasadniczą przesłanką uruchomienia procedury aktualizacji MPRK była możliwość pozyskania środków finansowych w ramach Regionalnego Programu Operacyjnego Województwa Małopolskiego na lata 2014-2020 (11. Oś Priorytetowa *Rewitalizacja Przestrzeni Regionalnej*, Działanie 11.3 *Fundusz rewitalizacji i odnowy Małopolski*) w formie *Pożyczki na rewitalizację* dla projektów zgłoszonych do MPRK i realizujących cele rewitalizacji wskazane w tym dokumencie.

Do udziału w naborze uprawnione były projekty realizujące cele rewitalizacji wskazane w MPRK oraz zlokalizowane na obszarze rewitalizacji. Jednocześnie dopuszczono możliwość lokalizacji projektu poza obszarem rewitalizacji, pod warunkiem uzasadnienia jego wpływu na rozwiązywanie zdiagnozowanych problemów społecznych występujących na obszarze rewitalizacji.

Projekty należało zgłaszać na fiszce projektowej w jednej z poniższych form:

- elektronicznie – podpisanej kwalifikowanym podpisem elektronicznym i przesłanej na adres email: [rewitalizacja@um.krakow.pl](mailto:rewitalizacja@um.krakow.pl), lub
- w formie papierowej – podpisanej przez osoby uprawnione do reprezentowania danego podmiotu złożonej na dzienniku podawczym Urzędu Miasta Krakowa lub przesłanej pocztą na adres Urząd Miasta Krakowa, Wydział ds. Przedsiębiorczości i Innowacji, pl. Wszystkich Świętych 3-4, 31-004 Kraków.

Formularz wniosku (fiszka projektowa) dostępny był na stronach:

- Biuletyn Informacji Publicznej ([www.bip.krakow.pl](http://www.bip.krakow.pl))
- Rewitalizacja w Krakowie ([www.rewitalizacja.krakow.pl](http://www.rewitalizacja.krakow.pl))
- Magiczny Kraków ([www.krakow.pl](http://www.krakow.pl))

W dniu 14 października 2019 roku w siedzibie Urzędu Miasta Krakowa odbyło się spotkanie informacyjne na temat trwającego naboru projektów do MPRK oraz oferty pożyczek na rewitalizację oferowanych przez Małopolską Agencję Rozwoju Regionalnego S.A. W spotkaniu wzięli udział przedstawiciele zarządców i administratorów nieruchomości, wspólnot mieszkaniowych, instytucji kultury, spółek targowych, jak również przedstawiciele UMK oraz Miejskich Jednostek Organizacyjnych.

(data złożenia fiszki – Wypełnia PI  
UMK)

Fiszka projektowa

**AKTUALIZACJA  
MIEJSKIEGO PROGRAMU REWITALIZACJI KRAKOWA  
(MPRK)**

Fiszka nr	
-----------	--

(Wypełnia PI UMK)

## I. Dane Wnioskodawcy

### I.1. Pełna nazwa Wnioskodawcy

--

### I.2. Rodzaj wnioskodawcy/Forma działalności:

jednostki samorządu terytorialnego, ich związki i stowarzyszenia	
jednostki organizacyjne jednostek samorządu terytorialnego posiadające osobowość prawną	
instytucje kultury	
osoby prawne i fizyczne będące organami prowadzącymi szkoły i placówki	
partnerzy społeczni i gospodarczy (w tym organizacje pozarządowe)	
kościół i związki wyznaniowe oraz osoby prawne kościołów i związków wyznaniowych	
spółdzielnie i wspólnoty mieszkaniowe, Towarzystwa Budownictwa Społecznego	
parki narodowe i krajobrazowe	
PGL Lasy Państwowe i jego jednostki organizacyjne	
inne jednostki sektora finansów publicznych posiadające osobowość prawną	
szkoły wyższe	
przedsiębiorcy	
administracja rządowa	
inny (jaki?) .....	

### I.3. Adres Wnioskodawcy do korespondencji

Ulica	
Numer domu/ lokalu	
Kod pocztowy	
Miejscowość	
Województwo	
Telefon	
e-mail	

### I.4. Osoba wyznaczona do kontaktów

Imię i nazwisko	
Funkcja	
Telefon	
e-mail	

## II. Dane o projekcie/przedsięwzięciu

### II.1. Nazwa planowanego projektu/przedsięwzięcia

--

### II.2. Cel/zakres projektu

(każdy projekt musi przyczyniać się do osiągnięcia co najmniej 2 rodzajów celów, w tym **zawsze celu o charakterze społecznym** albo być komplementarnym do innego konkretnego zgłaszanego do MPRK projektu tego samego lub innego wnioskodawcy – wówczas prosimy o podanie w pkt f informacji, który z innych projektów realizuje komplementarnie cel społeczny)

m. Cel ogólny:
n. Cel społeczny:
o. Cel gospodarczy:
p. Cel przestrzenny:
q. Cel środowiskowy:
r. Projekt komplementarny:

### II.3. Przewidywany termin realizacji projektu<sup>4</sup>

(co najmniej od mm-rr do mm-rr)

--

### II.4. Miejsce realizacji

(wymagana lokalizacja na obszarze rewitalizacji MPRK. Dopuszcza się lokalizację poza obszarem rewitalizacji, pod warunkiem uzasadnienia wpływu danego projektu rewitalizacyjnego na rozwiązywanie zdiagnozowanych problemów społecznych występujących na obszarze rewitalizacji MPRK)

--

### II.5. Szacunkowe koszty projektu

i. Koszt całkowity projektu brutto w zł:
j. Oczekiwany udział dofinansowania ze środków UE w % kosztów:
k. Wszystkie spodziewane źródła współfinansowania z szacunkowym określeniem % lub kwotowym oczekiwanego wsparcia (np. Regionalny Program Operacyjny, programy grantowe, sponsoring, dotacje publiczne krajowe):
l. Planowany udział własny Wnioskodawcy % lub kwotowo (jaką część środków i jakiego rodzaju może/planuje

<sup>4</sup> Projekt nie może być już zrealizowany, a wydatki przewidziane do dofinansowania nie mogą być poniesione przed 1 stycznia 2014 r.

*przeznaczyć Wnioskodawca na realizację projektu):*



II.6. Czy w przypadku niepozyskania środków UE projekt może być zrealizowany?

i. tak, całkowicie	
j. tak, z drobnymi modyfikacjami	
k. musiałyby ulec znaczącym zmianom	
l. nie mógłby być zrealizowany	

II.7. Czy Wnioskodawca posiada jakiekolwiek potwierdzenie włączenia się partnerów/ donatorów/ instytucji współfinansujących do projektu?

tak		Nie	
Jeśli tak, to od kogo i jakie? (np. umowy o współpracy, umowy o dofinansowanie, listy intencyjne, umowy partnerskie, umowy konsorcjum, listy indykatywne projektów, gwarancje):			

II.8. Jakie są spodziewane efekty projektu: rzeczowe, społeczne, gospodarcze?

(krótki opis efektów, rekomenduje się podanie konkretnych wskaźników dla projektu)

--

#### Oświadczenie Wnioskodawcy

Ja, niżej podpisana/y będąc osobą upoważnioną do reprezentowania Wnioskodawcy oświadczam, że:

- 7) proponowana koncepcja w całości mieści się w zakresie działalności Wnioskodawcy lub wykazanych powyżej partnerów,
- 8) wszystkie podane informacje są zgodne z aktualnym stanem prawnym i faktycznym,
- 9) Przyjmuję do wiadomości że, Wydział ds. Przedsiębiorczości i Innowacji informuje, że w celu przygotowania i przeprowadzenia procesu monitorowania projektów zgłoszonych do Miejskiego Programu Rewitalizacji Krakowa w formie corocznego raportu z monitorowania projektów rewitalizacyjnych zgłoszonych do Miejskiego Programu Rewitalizacji Krakowa zwróci się jeden raz na dany rok kalendarzowy do Wnioskodawcy z prośbą o wypełnienie i przesłanie sprawozdania z realizacji projektu

Imię i nazwisko	Stanowisko	Podpis

Podpisy osób upoważnionych do reprezentowania wnioskodawcy

.....  
(data i pieczęć wnioskodawcy)

**O BOWIĄZEK INFORMACYJNY RODO**  
**INFORMACJA ADMINISTRATORA O PRZETWARZANIU DANYCH OSOBOWYCH**

Zgodnie z art. 13 ust. 1 i 2 unijnego ogólnego rozporządzenia o ochronie danych informujemy, że administratorem, czyli podmiotem decydującym o tym, jak będą wykorzystywane dane osobowe podane w niniejszym sprawozdaniu, jest Prezydent Miasta Krakowa z siedzibą Pl. Wszystkich Świętych 3-4, 31-004 Kraków.

Dane będą przetwarzane w celu przeprowadzenia procesu naboru, kwalifikacji oraz aktualizacji Miejskiego Programu Rewitalizacji Krakowa oraz przeprowadzenia procesu monitorowania projektów zgłoszonych do Miejskiego Programu Rewitalizacji Krakowa w formie corocznego raportu z monitorowania projektów rewitalizacyjnych zgłoszonych do Miejskiego Programu Rewitalizacji Krakowa.

**Dane osobowe** osoby wskazanej do kontaktu, tj. imię, nazwisko, tel. kontaktowy oraz e-mail, są gromadzone w zbiorze pn. „BAZA TELEADRESOWA - ROZWÓJ MIASTA” i są przetwarzane wyłącznie w celu kontaktu z ww. osobą w razie konieczności ewentualnego zweryfikowania lub uzupełnienia pozyskiwanych danych potrzebnych do przeprowadzenia procesu naboru, kwalifikacji oraz aktualizacji Miejskiego Programu Rewitalizacji Krakowa oraz przeprowadzenia procesu monitorowania projektów zgłoszonych do Miejskiego Programu Rewitalizacji Krakowa.

Oświadczam, że jako osoba wskazana do kontaktu, wyrażam zgodę na przetwarzanie moich danych osobowych w powyższym celu

.....  
(data, podpis osoby wskazanej do kontaktu)

Informujemy, że:

1. Osoba wskazana do kontaktu - może w dowolnym momencie wycofać niniejszą zgodę, przy czym jej wycofanie nie wpływa na zgodność z prawem przetwarzania, którego dokonano na podstawie tejże zgody przed jej wycofaniem.
2. Osoba wskazana do kontaktu ma prawo do żądania od administratora dostępu do swoich danych osobowych, ich sprostowania, usunięcia lub ograniczenia przetwarzania, a także prawo do przenoszenia danych.
3. Dane osobowe osoby wskazanej do kontaktu będą przechowywane przez okres potrzebny do przeprowadzenia procesu naboru, kwalifikacji oraz aktualizacji Miejskiego Programu Rewitalizacji Krakowa oraz prowadzenia procesu monitorowania projektów zgłoszonych do Miejskiego Programu Rewitalizacji Krakowa w formie corocznego raportu z monitorowania projektów rewitalizacyjnych zgłoszonych do Miejskiego Programu Rewitalizacji Krakowa
4. Osoba wskazana do kontaktu ma prawo do wniesienia skargi do organu nadzorczego, którym jest Prezes Urzędu Ochrony Danych Osobowych.
5. Podanie danych osobowych ma charakter dobrowolny.
6. Konsekwencją niepodania danych jest brak możliwości ewentualnego zweryfikowania lub uzupełnienia pozyskiwanych danych.
7. Administrator nie przewiduje profilowania na podstawie danych osobowych osoby wskazanej do kontaktu
8. Podstawę prawną przetwarzania danych stanowi art. 6 ust. 1 lit. a) rozporządzenia Parlamentu Europejskiego i Rady (UE) 2016/679 z dnia 27 kwietnia 2016 r. w sprawie ochrony osób fizycznych w związku z przetwarzaniem danych osobowych i w sprawie swobodnego przepływu takich danych oraz uchylenia dyrektywy 95/46/WE (ogólne rozporządzenie o ochronie danych) (Dz. Urz. UE L 119/1 z 04.05.2016 r.), tzn. **dane będą przetwarzane na podstawie zgody osoby, której dane dotyczą.**

Dane kontaktowe Inspektora Ochrony Danych: adres pocztowy - ul. Wielopole 17a, 31-072 Kraków, adres e-mail: [iod@um.krakow.pl](mailto:iod@um.krakow.pl).

Oświadczam, że jako osoba wskazana do kontaktu, zapoznałem(-am) się z treścią powyższej informacji i jest ona dla mnie zrozumiała

.....  
(data, podpis osoby wskazanej do kontaktu)

## **Najważniejsze dokumenty związane z rewitalizacją**

- *Ustawa z dnia 9 października 2015 r. o rewitalizacji*
- *Wytyczne w zakresie rewitalizacji w programach operacyjnych na lata 2014-2020. Ministerstwo Infrastruktury i Rozwoju, Warszawa, 3 lipca 2015 r.*
- *Regionalny Program Operacyjny Województwa Małopolskiego na lata 2014-2020. Kraków, marzec 2015. Załącznik nr 1 do Uchwały Nr 240 /15 Zarządu Województwa Małopolskiego z dnia 4 marca 2015 r.*
- *Szczegółowy Opis Osi Priorytetowych Regionalnego Programu Operacyjnego Województwa Małopolskiego na lata 2014-2020. Zarząd Województwa Małopolskiego, Kraków, czerwiec 2016*
- *Podręcznik Kwalifikowania Wydatków objętych dofinansowaniem w ramach Regionalnego Programu Operacyjnego Województwa Małopolskiego na lata 2014-2020. Wytyczne Programowe Instytucji Zarządzającej RPO WM 2014-2020.*

## **Typy projektów i działań rewitalizacyjnych, wspieranych ze środków Unii Europejskiego w okresie programowania 2014-2020 (wyciąg)**

Uznając rolę środków pochodzących ze wsparcia UE, dystrybuowanych i zarządzanych przez władze regionalne, rekomenduje się włączenie do MPRK projektów zgodnych z **typami projektów ujętych w RPO WM w ramach 11 (EFRR) oraz 8, 9 i 10 (EFS) Osi Priorytetowej.**

## **Projekty inwestycyjne (EFRR) przewidziane w 11 Osi Priorytetowej Rewitalizacja przestrzeni regionalnej, Działanie 11.1 Rewitalizacja miast: Poddziałanie 11.1.1 Rewitalizacja głównych ośrodków miejskich w regionie**

### **Typy projektów:**

- przebudowa, rozbudowa, modernizacja i adaptacja obiektów infrastrukturalnych z przeznaczeniem na cele społeczne
- budowa, przebudowa, rozbudowa, modernizacja i adaptacja obiektów infrastruktury kultury
- działania prowadzące do ożywienia gospodarczego rewitalizowanych obszarów
- zagospodarowanie przestrzeni publicznej na cele społeczne
- modernizacje, renowacje budynków użyteczności publicznej poprawiające ich estetykę zewnętrzną
- modernizacje, renowacje części wspólnych wielorodzinnych budynków mieszkalnych

Typy projektów mogą być łączone.

### **Typy beneficjentów:**

- jednostki samorządu terytorialnego, ich związki i stowarzyszenia
- jednostki organizacyjne jednostek samorządu terytorialnego posiadające osobowość prawną
- instytucje kultury
- osoby prawne i fizyczne będące organami prowadzącymi szkoły i placówki
- partnerzy społeczni i gospodarczy (w tym organizacje pozarządowe)
- kościoły i związki wyznaniowe oraz osoby prawne kościołów i związków wyznaniowych
- spółdzielnie i wspólnoty mieszkaniowe, Towarzystwa Budownictwa Społecznego
- parki narodowe i krajobrazowe

- PGL Lasy Państwowe i jego jednostki organizacyjne
- inne jednostki sektora finansów publicznych posiadające osobowość prawną
- szkoły wyższe
- przedsiębiorcy
- administracja rządowa

#### **Działanie 11.4 Rewitalizacja terenów przemysłowych:**

##### ***Typy projektów:***

- A. przebudowa, rozbudowa, modernizacja i adaptacja obiektów infrastrukturalnych z przeznaczeniem na cele społeczne
  - B. budowa, przebudowa, rozbudowa, modernizacja i adaptacja obiektów infrastruktury kultury
  - C. działania prowadzące do ożywienia gospodarczego rewitalizowanych obszarów
  - D. zagospodarowanie przestrzeni publicznej na cele społeczne
  - E. modernizację, renowację budynków użyteczności publicznej poprawiające ich estetykę zewnętrzną
  - F. modernizację, renowację części wspólnych wielorodzinnych budynków mieszkalnych
- Typy projektów mogą być łączone.

##### ***Typy beneficjentów:***

- jednostki samorządu terytorialnego, ich związki i stowarzyszenia
- jednostki organizacyjne jednostek samorządu terytorialnego posiadające osobowość prawną
- instytucje kultury
- osoby prawne i fizyczne będące organami prowadzącymi szkoły i placówki
- partnerzy społeczni i gospodarczy (w tym organizacje pozarządowe)
- kościoły i związki wyznaniowe oraz osoby prawne kościołów i związków wyznaniowych
- spółdzielnie i wspólnoty mieszkaniowe, Towarzystwa Budownictwa Społecznego
- parki narodowe i krajobrazowe
- PGL Lasy Państwowe i jego jednostki organizacyjne
- inne jednostki sektora finansów publicznych posiadające osobowość prawną
- szkoły wyższe
- przedsiębiorcy
- administracja rządowa

**Projekty społeczne realizowane w ramach priorytetów inwestycyjnych finansowanych z EFS w ramach Osi 8,9,10 RPO WM oraz Programu Operacyjnego Wiedza, Edukacja, Rozwój w odpowiednich osiach priorytetowych i działaniach.**

#### ***8 Oś Priorytetowa RYNEK PRACY***

##### **Działanie 8.2 Aktywizacja zawodowa**

##### ***Typy projektów:***

- A. kompleksowe programy na rzecz aktywizacji zawodowej osób pozostających bez pracy

### **Typy beneficjentów:**

wszystkie podmioty – z wyłączeniem osób fizycznych (nie dotyczy osób prowadzących działalność gospodarczą lub oświatową na podstawie przepisów odrębnych), w szczególności: przedsiębiorcy i pracodawcy organizacje pozarządowe

### **Działanie 8.5 Wsparcie na rzecz łączenia życia zawodowego z prywatnym**

#### **Typy projektów:**

A. wsparcie dla tworzenia i/lub funkcjonowania podmiotów opieki nad dzieckiem do lat 3, w tym żłobków (m.in. przyzakładowych) i klubów dziecięcych oraz działania na rzecz zwiększania liczby miejsc w istniejących instytucjach

B. tworzenie warunków dla rozwoju opieki nad dziećmi do lat 3 przez dziennego opiekuna

Typy projektów mogą być łączone.

### **Typy beneficjentów**

Wszystkie podmioty – z wyłączeniem osób fizycznych (nie dotyczy osób prowadzących działalność gospodarczą lub oświatową na podstawie przepisów odrębnych) w szczególności:

- przedsiębiorcy i pracodawcy
- jednostki samorządu terytorialnego, ich związki i stowarzyszenia
- jednostki organizacyjne JST posiadające osobowość prawną
- partnerzy społeczni i gospodarczy
- organizacje pozarządowe

## **9 Oś Priorytetowa REGION SPÓJNY SPOŁECZNIE**

### **Działanie 9.1 AKTYWNA INTEGRACJA**

#### **Poddziałanie 9.1.1 AKTYWNA INTEGRACJA – PROJEKTY KONKURSOWE WYŁĄCZNIE DLA OPS/PCPR**

##### **Typy projektów**

#### **AKTYWNA INTEGRACJA – PROJEKTY KONKURSOWE WYŁĄCZNIE DLA OPS/PCPR**

**A. realizowane przez ośrodki pomocy społecznej i powiatowe centra pomocy rodzinie, kompleksowe programy na rzecz aktywizacji społecznej i zawodowej osób zagrożonych ubóstwem lub wykluczeniem społecznym oraz ich otoczenia**

##### **Typ beneficjenta**

- ośrodki pomocy społecznej
- powiatowe centra pomocy rodzinie
- inne podmioty z wyłączeniem osób fizycznych (nie dotyczy osób prowadzących działalność gospodarczą lub oświatową na podstawie przepisów odrębnych) – wyłącznie jako partner ośrodka pomocy społecznej lub powiatowego centrum pomocy rodzinie

#### **Poddziałanie 9.1.2 AKTYWNA INTEGRACJA – PROJEKTY KONKURSOWE**

##### **Typy projektów**

A. kompleksowe programy na rzecz aktywizacji społecznej i zawodowej osób zagrożonych ubóstwem lub wykluczeniem społecznym oraz ich otoczenia

##### **Typ beneficjenta**

Podmioty posiadające doświadczenie w prowadzeniu działań na rzecz włączenia społecznego:

- organizacje pozarządowe
- podmioty ekonomii społecznej
- kościoły i związki wyznaniowe oraz osoby prawne kościołów i związków wyznaniowych
- jednostki samorządu terytorialnego, ich związki i stowarzyszenia
- jednostki organizacyjne JST posiadające osobowość prawną
- przedsiębiorcy
- ochotnicze hufce pracy

*Cel/e szczegółowy/e działania/ poddziałania* Działanie 9.1

Aktywne włączenie osób zagrożonych ubóstwem lub wykluczeniem społecznym, poprzez poprawę oraz wzmocnienie ich szans na zatrudnienie

## **Działanie 9.2 USŁUGI SPOŁECZNE I ZDROWOTNE**

### **Poddziałanie 9.2.1 USŁUGI SPOŁECZNE I ZDROWOTNE W REGIONIE**

*Cel/e szczegółowy/e działania/ poddziałania*

Większa dostępność usług społecznych

Większa dostępność usług zdrowotnych

#### ***Typy projektów***

#### **USŁUGI SPOŁECZNE I ZDROWOTNE W REGIONIE**

- A. wsparcie dla tworzenia i/lub działalności wielospecjalistycznych zespołów wczesnej interwencji dla rodzin z dzieckiem niepełnosprawnym lub zagrożonym niepełnosprawnością
- B. wdrożenie programów zdrowotnych ukierunkowanych na rozwiązywanie problemów dzieci i młodzieży
- C. wsparcie dla tworzenia i/lub działalności placówek wsparcia dziennego dla dzieci i młodzieży
- D. wsparcie projektów z zakresu teleopieki
- E. rozwój opieki długoterminowej

#### ***Typ beneficjenta***

Wszystkie podmioty - z wyłączeniem osób fizycznych (nie dotyczy osób prowadzących działalność gospodarczą lub oświatową na podstawie przepisów odrębnych), w tym w szczególności:

- jednostki samorządu terytorialnego, ich związki i stowarzyszenia
- jednostki organizacyjne JST posiadające osobowość prawną
- organizacje pozarządowe
- organizacje non-profit
- kościoły i związki wyznaniowe oraz osoby prawne kościołów i związków wyznaniowych
- podmioty ekonomii społecznej
- instytucje publiczne i prywatne świadczące usługi medyczne
- przedsiębiorcy

### **Poddziałanie 9.2.2 USŁUGI OPIEKUŃCZE ORAZ INTERWENCJA KRYZYSOWA – ZIT**

*Cel/e szczegółowy/e działania/ poddziałania*

Większa dostępność usług społecznych

### **Typy projektów**

#### **USŁUGI OPIEKUŃCZE ORAZ INTERWENCJA KRYZYSOWA – ZIT**

A. działania wspierające opiekunów nieformalnych osób niesamodzielnych

B. wsparcie dla tworzenia i/lub działalności placówek zapewniających dzienną opiekę i aktywizację osób niesamodzielnych

C. wsparcie dla tworzenia i/lub działalności ośrodków interwencji kryzysowej

projekty z obszaru objętego strategią ZIT – miejski obszar funkcjonalny Krakowa – Metropolia Krakowska

Typy projektów mogą być łączone.

### **Typ beneficjenta**

Typ projektu A i B:

Wszystkie podmioty – z wyłączeniem osób fizycznych (nie dotyczy osób prowadzących działalność gospodarczą lub oświatową na podstawie przepisów odrębnych), w tym w szczególności:

- jednostki samorządu terytorialnego, ich związki i stowarzyszenia
- jednostki organizacyjne JST posiadające osobowość prawną
- organizacje pozarządowe
- organizacje non-profit
- kościoły i związki wyznaniowe oraz osoby prawne kościołów i związków wyznaniowych
- podmioty ekonomii społecznej
- przedsiębiorcy

Typ projektu C:

- powiat
- organizacje pozarządowe, o których mowa w art. 3 ust. 2 ustawy z dnia 24 kwietnia 2003 r. o działalności pożytku publicznego i o wolontariacie
- podmioty wymienione w art. 3 ust. 3 ustawy z dnia 24 kwietnia 2003 r. o działalności pożytku publicznego i o wolontariacie, prowadzące działalność w zakresie pomocy społecznej

## **10 Oś Priorytetowa WIEDZA I KOMPETENCJE**

### **Działanie 10.1 ROZWÓJ KSZTAŁCENIA OGÓLNEGO**

#### **Poddziałanie 10.1.1 WYCHOWANIE PRZEDSZKOLNE – ZIT**

*Cel/e szczegółowy/e działania/ poddziałania*

Zwiększenie liczby miejsc edukacji przedszkolnej oraz rozszerzenie oferty dodatkowej placówek wychowania przedszkolnego

### **Typy projektów**

WYCHOWANIE PRZEDSZKOLNE – ZIT

A. tworzenie nowych miejsc przedszkolnych

B. rozszerzenie oferty dodatkowej ośrodków wychowania przedszkolnego

projekty z obszaru objętego strategią ZIT – miejski obszar funkcjonalny Krakowa – Metropolia Krakowska

Typy projektów mogą być łączone.

#### **Typ beneficjenta**

Wszystkie podmioty z wyłączeniem osób fizycznych (nie dotyczy osób prowadzących działalność gospodarczą lub oświatową na podstawie przepisów odrębnych), w tym w szczególności organy prowadzące ośrodki wychowania przedszkolnego.

### **Poddziałanie 10.1.3 EDUKACJA W SZKOŁACH PROWADZĄCYCH KSZTAŁCENIE OGÓLNE**

*Cel/e szczegółowy/e działania/ poddziałania*

Podniesienie u uczniów kompetencji kluczowych oraz właściwych postaw niezbędnych na rynku pracy oraz indywidualizacja podejścia w szczególności do uczniów o szczególnych potrzebach

#### **Typy projektów**

##### **EDUKACJA W SZKOŁACH PROWADZĄCYCH KSZTAŁCENIE OGÓLNE**

A. rozwijanie u uczniów i słuchaczy szkół i placówek kompetencji kluczowych niezbędnych na rynku pracy w zakresie przedmiotów

przyrodniczych i matematyki oraz kompetencji informatycznych

B. rozwój kompetencji i umiejętności zawodowych nauczycieli w zakresie wykorzystania nowoczesnych narzędzi oraz technologii informacyjnych i komunikacyjnych, nauczania w obszarze przedmiotów przyrodniczych i matematyki oraz pracy metodą eksperymentu

C. wyrównywanie dysproporcji edukacyjnych uczniów w zakresie kompetencji kluczowych niezbędnych na rynku pracy oraz właściwych postaw/umiejętności (kreatywności, innowacyjności oraz pracy zespołowej) poprzez pomoc stypendialną

Typy projektów mogą być łączone. Typ B musi być łączony z typem A. Typ C nie może być realizowany samodzielnie.

#### **Typ beneficjenta**

Wszystkie podmioty z wyłączeniem osób fizycznych (nie dotyczy osób prowadzących działalność gospodarczą lub oświatową na podstawie przepisów odrębnych), w tym w szczególności organy prowadzące szkoły podstawowe, gimnazjalne i ponadgimnazjalne, w tym zawodowe oraz placówki oświatowe prowadzące kształcenie ogólne (w rozumieniu art.2 ust. 3, 4 i 5 ustawy o systemie oświaty).

### **Poddziałanie 10.1.5 WSPARCIE UCZNIÓW ZDOLNYCH**

*Cel/e szczegółowy/e działania/ poddziałania*

Podniesienie u uczniów kompetencji kluczowych oraz właściwych postaw niezbędnych na rynku pracy oraz indywidualizacja podejścia w szczególności do uczniów o szczególnych potrzebach

#### **Typy projektów**

##### **WSPARCIE UCZNIÓW ZDOLNYCH**

A. regionalny program stypendialny dla uczniów szczególnie uzdolnionych

B. koordynacja w regionie realizacji działań związanych ze wsparciem uczniów zdolnych – projekt pozakonkursowy



C. rozwój uzdolnień oraz pogłębianie zainteresowań i aktywności edukacyjnej uczniów

### **Typ beneficjenta**

Wszystkie podmioty z wyłączeniem osób fizycznych (nie dotyczy osób prowadzących działalność gospodarczą lub oświatową na podstawie przepisów odrębnych), w tym w szczególności organy prowadzące szkoły podstawowe, gimnazjalne i ponadgimnazjalne, w tym zawodowe oraz placówki oświatowe prowadzące kształcenie ogólne (w rozumieniu art. 2 ust. 3, 4 i 5 ustawy o systemie oświaty).

W ramach trybu pozakonkursowego liderem będzie samorząd województwa.

## **Program Operacyjny Wiedza, Edukacja, Rozwój**

### **Oś priorytetowa I Osoby młode na rynku pracy**

**Cele szczegółowe osi priorytetowej:** Zwiększenie możliwości zatrudnienia osób młodych do 29 roku życia bez pracy, w tym w szczególności osób, które nie uczestniczą w kształceniu i szkoleniu (tzw. młodzież NEET).

#### **Działanie 1.1 Wsparcie osób młodych pozostających bez pracy na regionalnym rynku pracy – projekty pozakonkursowe**

**Cele szczegółowe działania/poddziałania:** Zwiększenie możliwości zatrudnienia osób młodych do 29 roku życia bez pracy, w tym w szczególności osób, które nie uczestniczą w kształceniu i szkoleniu (tzw. młodzież NEET).

*Poddziałanie nr 1.1.1 Wsparcie udzielane z Europejskiego Funduszu Społecznego oraz Poddziałanie nr 1.1.2 Wsparcie udzielane z Inicjatywy na rzecz zatrudnienia ludzi młodych – kierowane w trybie pozakonkursowym do powiatowych urzędów pracy*

#### **Działanie 1.2 Wsparcie osób młodych pozostających bez pracy na regionalnym rynku pracy – projekty konkursowe**

**Cele szczegółowe działania/poddziałania:** Zwiększenie możliwości zatrudnienia osób młodych do 29 roku życia bez pracy, w tym w szczególności osób, które nie uczestniczą w kształceniu i szkoleniu (tzw. młodzież NEET).

#### **Poddziałanie nr 1.2.1 WSPARCIE UDZIELANE Z EUROPEJSKIEGO FUNDUSZU SPOŁECZNEGO**

##### **Typy projektów:**

Wsparcie indywidualnej i kompleksowej aktywizacji zawodowo-edukacyjnej osób młodych (bezrobotnych, biernych zawodowo oraz poszukujących pracy, w tym w szczególności osób niezarejestrowanych w urzędzie pracy) poprzez:

1. Instrumenty i usługi rynku pracy służące indywidualizacji wsparcia oraz pomocy w zakresie określenia ścieżki zawodowej (obligatoryjne):

- identyfikacja potrzeb osób młodych pozostających bez zatrudnienia oraz diagnozowanie możliwości w zakresie doskonalenia zawodowego, w tym identyfikacja stopnia oddalenia od rynku pracy osób młodych,

- kompleksowe i indywidualne pośrednictwo pracy w zakresie wyboru zawodu zgodnego z kwalifikacjami i kompetencjami wspieranej osoby lub poradnictwo zawodowe w zakresie planowania rozwoju kariery zawodowej, w tym podnoszenia lub uzupełniania kompetencji i kwalifikacji zawodowych,

2. Instrumenty i usługi rynku pracy skierowane do osób, które przedwcześnie opuszczają system edukacji lub osób, u których zidentyfikowano potrzebę uzupełnienia lub zdobycia nowych umiejętności i kompetencji:

- kontynuacja nauki dla osób młodych, u których potrzebę uzupełnienia edukacji formalnej lub potrzebę potwierdzenia kwalifikacji m.in. poprzez odpowiednie egzaminy,
- nabywanie, podwyższanie lub dostosowywanie kompetencji i kwalifikacji, niezbędnych na rynku pracy w kontekście zidentyfikowanych potrzeb osoby, której udzielane jest wsparcie, m.in. poprzez wysokiej jakości szkolenia,

3. Instrumenty i usługi rynku pracy służące zdobyciu doświadczenia zawodowego wymaganego przez pracodawców:

- nabywanie lub uzupełnianie doświadczenia zawodowego oraz praktycznych umiejętności w zakresie wykonywania danego zawodu, m.in. poprzez staże i praktyki, spełniające standardy wskazane w Europejskich Ramach Jakości Praktyk i Staży,
- wsparcie zatrudnienia osoby młodej u przedsiębiorcy lub innego pracodawcy, stanowiące zachętę do zatrudnienia, m.in. poprzez pokrycie kosztów subsydiowania zatrudnienia dla osób, u których zidentyfikowano adekwatność tej formy wsparcia, refundację wyposażenia lub doposażenia stanowiska pracy (wyłącznie w połączeniu z subsydiowanym zatrudnieniem),

4. Instrumenty i usługi rynku pracy służące wsparciu mobilności międzysektorowej i geograficznej (uwzględniając mobilność zawodową na europejskim rynku pracy za pośrednictwem sieci EURES):

- wsparcie mobilności międzysektorowej dla osób, które mają trudności ze znalezieniem zatrudnienia

w sektorze lub branży, m.in. poprzez zmianę lub uzupełnienie kompetencji lub kwalifikacji pozwalających na podjęcie zatrudnienia w innym sektorze, min. poprzez praktyki, staże i szkolenia, spełniające standardy wyznaczone dla tych usług (np. Europejskie i Polskie Ramy Jakości Praktyk i Staży),

- wsparcie mobilności geograficznej dla osób młodych, u których zidentyfikowano problem z zatrudnieniem w miejscu zamieszkania, m.in. poprzez pokrycie kosztów dojazdu do pracy lub wstępnego zagospodarowania w nowym miejscu zamieszkania, m.in. poprzez finansowanie kosztów dojazdu, zapewnienie środków na zasiedlenie,

5. Instrumenty i usługi rynku pracy skierowane do osób niepełnosprawnych:

- niwelowanie barier jakie napotykać osoby młode niepełnosprawne w zakresie zdobycia i utrzymania zatrudnienia, m.in. poprzez finansowanie pracy asystenta osoby niepełnosprawnej, którego praca spełnia standardy wyznaczone dla takiej usługi i doposażenie stanowiska pracy do potrzeb osób niepełnosprawnych.

6. Instrumenty i usługi rynku pracy służące rozwojowi przedsiębiorczości i samozatrudnienia:

- wsparcie osób młodych w zakładaniu i prowadzeniu własnej działalności gospodarczej poprzez udzielenie pomocy bezzwrotnej (dotacji) na utworzenie przedsiębiorstwa oraz doradztwo i szkolenia umożliwiające uzyskanie wiedzy i umiejętności niezbędnych do podjęcia i prowadzenia działalności gospodarczej, a także wsparcie pomostowe.

**Typ beneficjenta:**

Instytucje rynku pracy zgodnie z art. 6 Ustawy o promocji zatrudnienia i instytucjach rynku pracy:

- publiczne służby zatrudnienia,
- Ochotnicze Hufce Pracy,
- agencje zatrudnienia,
- instytucje szkoleniowe,

- instytucje dialogu społecznego<sup>5</sup>,
- instytucje partnerstwa lokalnego.

## **Poddziałanie nr 1.2.2 Wsparcie udzielane z Inicjatywy na rzecz zatrudnienia ludzi młodych**

### ***Typy projektów:***

Wsparcie indywidualnej i kompleksowej aktywizacji zawodowo-edukacyjnej osób młodych (bezrobotnych, biernych zawodowo oraz poszukujących pracy, w tym w szczególności osób niezarejestrowanych w urzędzie pracy) poprzez:

1. Instrumenty i usługi rynku pracy służące indywidualizacji wsparcia oraz pomocy w zakresie określenia ścieżki zawodowej (obligatoryjne):

- identyfikacja potrzeb osób młodych pozostających bez zatrudnienia oraz diagnozowanie możliwości w zakresie doskonalenia zawodowego, w tym identyfikacja stopnia oddalenia od rynku pracy osób młodych,
- kompleksowe i indywidualne pośrednictwo pracy w zakresie wyboru zawodu zgodnego z kwalifikacjami i kompetencjami wspieranej osoby lub poradnictwo zawodowe w zakresie planowania rozwoju kariery zawodowej, w tym podnoszenia lub uzupełniania kompetencji i kwalifikacji zawodowych,

2. Instrumenty i usługi rynku pracy skierowane do osób, które przedwcześnie opuszczają system edukacji lub osób, u których zidentyfikowano potrzebę uzupełnienia lub zdobycia nowych umiejętności i kompetencji:

- kontynuacja nauki dla osób młodych, u których zdiagnozowano potrzebę uzupełnienia edukacji formalnej lub potrzebę potwierdzenia kwalifikacji m.in. poprzez odpowiednie egzaminy,
- nabywanie, podwyższanie lub dostosowywanie kompetencji i kwalifikacji, niezbędnych na rynku pracy w kontekście zidentyfikowanych potrzeb osoby, której udzielane jest wsparcie, m.in. poprzez wysokiej jakości szkolenia,

3. Instrumenty i usługi rynku pracy służące zdobyciu doświadczenia zawodowego wymaganego przez pracodawców:

- nabywanie lub uzupełnianie doświadczenia zawodowego oraz praktycznych umiejętności w zakresie wykonywania danego zawodu, m.in. poprzez staże i praktyki, spełniające standardy wskazane w Europejskich Ramach Jakości Praktyk i Staży,
- wsparcie zatrudnienia osoby młodej u przedsiębiorcy lub innego pracodawcy, stanowiące zachętę do zatrudnienia, m.in. poprzez pokrycie kosztów subsydiowania zatrudnienia dla osób, u których zidentyfikowano adekwatność tej formy wsparcia, refundację wyposażenia lub doposażenia stanowiska pracy (wyłącznie w połączeniu z subsydiowanym zatrudnieniem),

4. Instrumenty i usługi rynku pracy służące wsparciu mobilności międzysektorowej i geograficznej (uwzględniając mobilność zawodową na europejskim rynku pracy za pośrednictwem sieci EURES):

- wsparcie mobilności międzysektorowej dla osób, które mają trudności ze znalezieniem zatrudnienia w sektorze lub branży, m.in. poprzez zmianę lub uzupełnienie kompetencji lub kwalifikacji pozwalających na podjęcie zatrudnienia w innym sektorze, min. poprzez praktyki,

---

<sup>5</sup> Instytucjami dialogu społecznego na rynku pracy zgodnie z art. 6 ust. 6 Ustawy o promocji zatrudnienia i instytucjach rynku pracy są: związki zawodowe lub organizacje związków zawodowych, organizacje pracodawców, organizacje bezrobotnych, organizacje pozarządowe jeżeli wśród zadań statutowych znajduje się realizacja zadań w zakresie promocji zatrudnienia, łagodzenia skutków bezrobocia oraz aktywizacji zawodowej.

staże i szkolenia, spełniające standardy wyznaczone dla tych usług (np. Europejskie i Polskie Ramy Jakości Praktyk i Staży),

- wsparcie mobilności geograficznej dla osób młodych, u których zidentyfikowano problem z zatrudnieniem w miejscu zamieszkania, m.in. poprzez pokrycie kosztów dojazdu do pracy lub wstępnego zagospodarowania w nowym miejscu zamieszkania, m.in. poprzez finansowanie kosztów dojazdu, zapewnienie środków na zasiedlenie,

5. Instrumenty i usługi rynku pracy skierowane do osób niepełnosprawnych:

- niwelowanie barier jakie napotykać osoby młode niepełnosprawne w zakresie zdobycia i utrzymania zatrudnienia, m.in. poprzez finansowanie pracy asystenta osoby niepełnosprawnej, którego praca spełnia standardy wyznaczone dla takiej usługi i doposażenie stanowiska pracy do potrzeb osób niepełnosprawnych.

6. Instrumenty i usługi rynku pracy służące rozwojowi przedsiębiorczości i samozatrudnienia:

- wsparcie osób młodych w zakładaniu i prowadzeniu własnej działalności gospodarczej poprzez udzielenie pomocy bezzwrotnej (dotacji) na utworzenie przedsiębiorstwa oraz doradztwo i szkolenia umożliwiające uzyskanie wiedzy i umiejętności niezbędnych do podjęcia i prowadzenia działalności gospodarczej, a także wsparcie pomostowe.

#### **Typ beneficjenta:**

Instytucje rynku pracy zgodnie z art. 6 Ustawy o promocji zatrudnienia i instytucjach rynku pracy:

- publiczne służby zatrudnienia,
- Ochotnicze Hufce Pracy,
- agencje zatrudnienia,
- instytucje szkoleniowe,
- instytucje dialogu społecznego,
- instytucje partnerstwa lokalnego.

Tryb wyboru projektów oraz wskazanie podmiotu odpowiedzialnego za nabór i ocenę wniosków oraz przyjmowanie **protestów**:

**Dla działania 1.2: Konkursowy.** Podmiot odpowiedzialny - Wojewódzki Urząd Pracy właściwy dla danego województwa.

### **Działanie 1.3 Wsparcie osób młodych znajdujących się w szczególnie trudnej sytuacji**

Cele szczegółowe działania/poddziałania: Zwiększenie możliwości zatrudnienia osób młodych do 29 roku życia bez pracy, w tym w szczególności osób, które nie uczestniczą w kształceniu i szkoleniu (tzw. młodzież NEET).

#### **Poddziałanie nr 1.3.1 Wsparcie udzielane z Europejskiego Funduszu Społecznego**

Wsparcie indywidualnej i kompleksowej aktywizacji zawodowo-edukacyjnej osób młodych (bezrobotnych, biernych zawodowo oraz poszukujących pracy, w tym w szczególności osób niezarejestrowanych w urzędzie pracy) poprzez:

1. Instrumenty i usługi rynku pracy służące indywidualizacji wsparcia oraz pomocy w zakresie określenia ścieżki zawodowej (obligatoryjne):

- identyfikacja potrzeb osób młodych pozostających bez zatrudnienia oraz diagnozowanie możliwości w zakresie doskonalenia zawodowego, w tym identyfikacja stopnia oddalenia od rynku pracy osób młodych,

- kompleksowe i indywidualne pośrednictwo pracy w zakresie wyboru zawodu zgodnego z kwalifikacjami i kompetencjami wspieranej osoby lub poradnictwo zawodowe w zakresie planowania rozwoju kariery zawodowej, w tym podnoszenia lub uzupełniania kompetencji i kwalifikacji zawodowych,
2. Instrumenty i usługi rynku pracy skierowane do osób, które przedwcześnie opuszczają system edukacji lub osób, u których zidentyfikowano potrzebę uzupełnienia lub zdobycia nowych umiejętności i kompetencji:
- kontynuacja nauki dla osób młodych, u których zdiagnozowano potrzebę uzupełnienia edukacji formalnej lub potrzebę potwierdzenia kwalifikacji m.in. poprzez odpowiednie egzaminy,
  - nabywanie, podwyższanie lub dostosowywanie kompetencji i kwalifikacji, niezbędnych na rynku pracy w kontekście zidentyfikowanych potrzeb osoby, której udzielane jest wsparcie, m.in. poprzez wysokiej jakości szkolenia,
3. Instrumenty i usługi rynku pracy służące zdobyciu doświadczenia zawodowego wymaganego przez pracodawców:
- nabywanie lub uzupełnianie doświadczenia zawodowego oraz praktycznych umiejętności w zakresie wykonywania danego zawodu, m.in. poprzez staże i praktyki, spełniające standardy wskazane w Europejskich Ramach Jakości Praktyk i Staży,
  - wsparcie zatrudnienia osoby młodej u przedsiębiorcy lub innego pracodawcy, stanowiące zachętę do zatrudnienia, m.in. poprzez pokrycie kosztów subsydiowania zatrudnienia dla osób, u których zidentyfikowano adekwatność tej formy wsparcia, refundację wyposażenia lub doposażenia stanowiska pracy (wyłącznie w połączeniu z subsydiowanym zatrudnieniem),
4. Instrumenty i usługi rynku pracy służące wsparciu mobilności międzysektorowej i geograficznej (uwzględniając mobilność zawodową na europejskim rynku pracy za pośrednictwem sieci EURES):
- wsparcie mobilności międzysektorowej dla osób, które mają trudności ze znalezieniem zatrudnienia w sektorze lub branży, m.in. poprzez zmianę lub uzupełnienie kompetencji lub kwalifikacji pozwalających na podjęcie zatrudnienia w innym sektorze, min. poprzez praktyki, staże i szkolenia, spełniające standardy wyznaczone dla tych usług (np. Europejskie i Polskie Ramy Jakości Praktyk i Staży),
  - wsparcie mobilności geograficznej dla osób młodych, u których zidentyfikowano problem z zatrudnieniem w miejscu zamieszkania, m.in. poprzez pokrycie kosztów dojazdu do pracy lub wstępnego zagospodarowania w nowym miejscu zamieszkania, m.in. poprzez finansowanie kosztów dojazdu, zapewnienie środków na zasiedlenie,
5. Instrumenty i usługi rynku pracy skierowane do osób niepełnosprawnych:
- niwelowanie barier jakie napotykać osoby młode niepełnosprawne w zakresie zdobycia i utrzymania zatrudnienia, m.in. poprzez finansowanie pracy asystenta osoby niepełnosprawnej, którego praca spełnia standardy wyznaczone dla takiej usługi i doposażenie stanowiska pracy do potrzeb osób niepełnosprawnych.
6. Instrumenty i usługi rynku pracy służące rozwojowi przedsiębiorczości i samozatrudnienia:
- wsparcie osób młodych w zakładaniu i prowadzeniu własnej działalności gospodarczej poprzez udzielenie pomocy bezzwrotnej (dotacji) na utworzenie przedsiębiorstwa oraz doradztwo i szkolenia umożliwiające uzyskanie wiedzy i umiejętności niezbędnych do podjęcia i prowadzenia działalności gospodarczej, a także wsparcie pomostowe.

Tryb pozakonkursowy: Ochotnicze Hufce Pracy

Tryb konkursowy:

- instytucje rynku pracy zgodnie z art. 6 Ustawy o promocji zatrudnienia i instytucjach rynku prac :
  - -publiczne służby zatrudnienia,
  - - Ochotnicze Hufce Pracy,
  - - agencje zatrudnienia,
  - - instytucje szkoleniowe,
  - - instytucje dialogu społecznego,
  - -instytucje partnerstwa lokalnego.
- jednostki organizacyjne wspierania rodziny i systemu pieczy zastępczej zgodnie z ustawą z dnia 9 czerwca 2011 r. o wspieraniu rodziny i systemie pieczy zastępczej,
- młodzieżowe ośrodki wychowawcze,
- młodzieżowe ośrodki socjoterapii,
- specjalne ośrodki szkolno-wychowawcze,
- specjalne ośrodki wychowawcze,
- domy samotnej matki,
- Centralny Zarząd Służby Więziennej.

**Tryb wyboru projektów oraz wskazanie podmiotu odpowiedzialnego za nabór i ocenę wniosków oraz przyjmowanie protestów:**

Tryb konkursowy – konkurs Ministerstwa Pracy i Polityki Społecznej

Tryb pozakonkursowy – projekty Ochotniczych Hufców Pracy

Podmiot odpowiedzialny - Ministerstwo Pracy i Polityki Społecznej

**Program Operacyjny Infrastruktura i Środowisko**

**Działanie 2.5 Poprawa jakości środowiska miejskiego**

***Typy projektów:***

**1. Wsparcie dla zanieczyszczonych lub zdegradowanych terenów**

Wspierane będą działania, których głównym celem jest rekultywacja terenów zdegradowanych lub zdewastowanych i remediacja terenów zanieczyszczonych. Dofinansowanie tego typu przedsięwzięć będzie możliwe wyłącznie w sytuacji, gdy obecny właściciel gruntu nie jest odpowiedzialny za powstanie zanieczyszczenia lub degradację środowiska.

Jeśli na obszarze objętym działaniami rekultywacyjnymi będą występowały grunty zanieczyszczone, obowiązkowym elementem projektu będzie ich remediacja.

Preferowane będą projekty, których realizacja będzie wynikać z gminnych programów ochrony środowiska lub programów rewitalizacji.

**2. Rozwój terenów zieleni w miastach i ich obszarach funkcjonalnych**

Wspierane będą działania, które przyczyniają się do zahamowania spadku powierzchni terenów zieleni w miastach i ich obszarach funkcjonalnych.

Priorytetowo traktowane będą projekty realizowane w obszarach o przekroczonych normach jakości powietrza (dla których istnieje obowiązujący Program Ochrony Powietrza).

Wsparcie z tego działania nie dotyczy obiektów poddawanych głębokiej kompleksowej modernizacji budynków w ramach projektów Osi priorytetowej I Zmniejszenie emisyjności gospodarki, których elementami są zielone ściany i dachy.

### 3. Inwentaryzacja terenów zdegradowanych i terenów zanieczyszczonych

W ramach projektów inwentaryzacyjnych finansowane będą działania związane z analizami degradacji i zanieczyszczenia terenu, badania zanieczyszczenia gleby, ziemi i wód gruntowych i analizy dotyczące możliwych sposobów i kosztów przeprowadzenia remediacji lub rekultywacji. Finansowane będą działania wyłącznie w odniesieniu do terenu, który zostanie zagospodarowany na cele środowiskowe.

#### **Typ beneficjenta:**

- jednostki samorządu terytorialnego i ich związki (forma prawna - kod 403, kod 429, kod 430, kod 431) dla typów projektów 1, 2, 3;
- podmioty świadczące usługi publiczne w ramach realizacji obowiązków własnych jednostek samorządu terytorialnego (forma prawna - kod 019, 023, kod 115, kod 116, kod 117, kod 118, kod 120, kod 121, kod 124) dla typów projektów 1, 2, 3;
- regionalne dyrekcje ochrony środowiska (forma prawna kod 401) dla typów projektów 1, 3.

#### **Tryb(y) wyboru projektów oraz wskazanie podmiotu odpowiedzialnego za nabór i ocenę wniosków oraz przyjmowanie protestów:**

##### **Tryb konkursowy**

projekty wpisujące się w typy projektów 1, 2, 3.

##### **Podmiot odpowiedzialny za nabór i ocenę wniosków oraz przyjmowanie protestów:**

Narodowy Fundusz Ochrony Środowiska i Gospodarki Wodnej

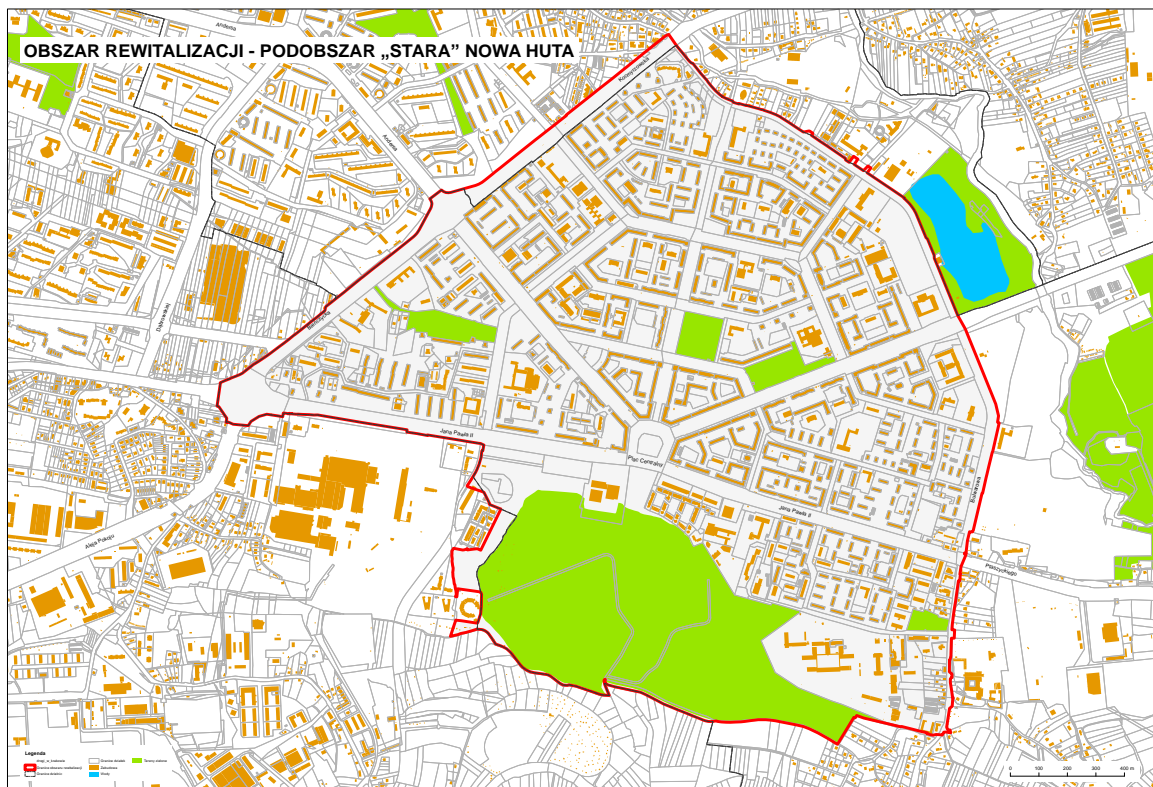
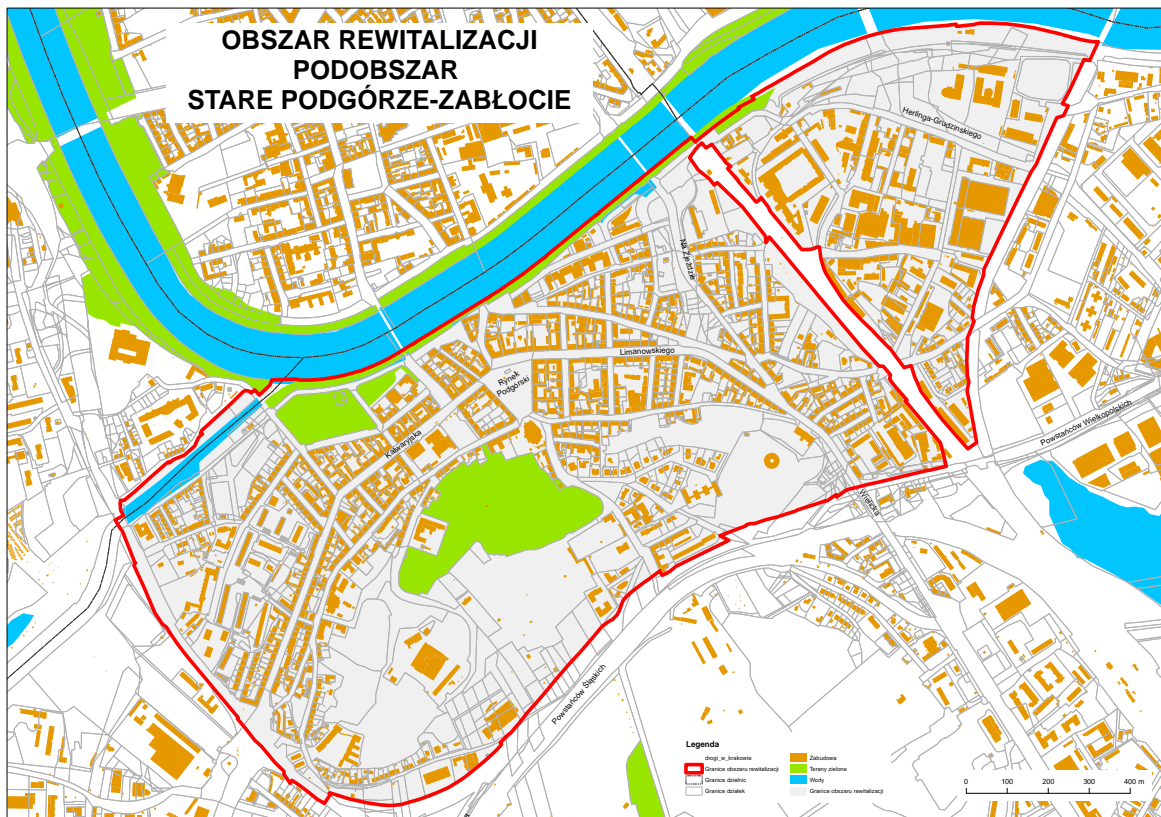
##### **Podmiot odpowiedzialny za rozpatrywanie protestów:**

Ministerstwo Środowiska

## Mapy podobszarów Obszaru Rewitalizacji







# Miejski Program Rewitalizacji Krakowa

## Załącznik nr 3 Lista planowanych, podstawowych projektów i przedsięwzięć rewitalizacyjnych



Unia Europejska  
Fundusz Spójności



## Zestawienie projektów zakwalifikowanych do włączenia do MPRK – nabór 2016 r.

Cel MPRK	Nr	Podobszar*	Nazwa przedsięwzięcia	Podmiot realizujący	Zakres realizowanych zadań	Lokalizacja - adres	Szacowana wartość	Źródła finansowania	Prognozowane produkty i rezultaty
2A.1.	2	SM-K	Remont elewacji budynku wraz z ociepleniem elewacji od strony podwórza w budynku przy ul. Zybliekiewicza 5 w Krakowie w celu polepszenia życia mieszkańców i wyglądu obiektu	Wspólnota Mieszkaniowa budynku przy ul. Zybliekiewicza 5 w Krakowie	Remont elewacji budynku wraz z ociepleniem elewacji od strony podwórza w budynku	Zybliekiewicza 5	3 900 000	krajowe środki publiczne, EFRR, środki prywatne	liczba budynków zrewitalizowanych / zmodernizowanych - 1; liczba odbiorców projektu - mieszkańcy 221 mieszkań
3.1.	3	Poza obszarem rewitalizacji	Zagospodarowanie targowiska "Stary Kleparz" przy Rynku Kleparskim w Krakowie	Spółka Kupiecka "Stary Kleparz" Sp. z o.o.	Kompleksowa przebudowa placu targowego	Rynek Kleparski	6 000 000	EFRR, środki prywatne	pow. zrewit. przestrzeni miejskiej - 6079 m <sup>2</sup> ; liczba przedsięwzięć ulokowanych na zrewitalizowanych obszarach - 50
Projekt nr 3 jest zlokalizowany w bezpośrednim sąsiedztwie podobszaru Stare Miasto – Kazimierz. Określone przez Wnioskodawcę cele tj. poprawa jakości miejskiej przestrzeni społeczno-gospodarczej, zwiększenie potencjału kulturowego i turystycznego, dywersyfikacja podmiotów gospodarczych w przestrzeni miejskiej, zahamowanie marginalizacji ekonomicznej i społecznej rewitalizowanego obszaru są zgodne z celami rewitalizacji i wykazują istotne oddziaływanie na podobszar Stare Miasto – Kazimierz. ( Wzrost aktywności gospodarczej mieszkańców w obszarze rewitalizacji oraz podjęcie działania na rzecz przedsiębiorczości w tym przedsiębiorczości społecznej)									
1.2.	4	SNH	Modernizacja ogródka jordanowskiego os. Szkolne 35	Wspólnota reprezentowana przez PPU ADREM SA	Uporządkowanie placu zabaw, poprawa funkcjonalności	os. Szkolne 35	120 000	EFRR, środki prywatne	ilość zmodernizowanych odrodków/przestrzeni publ. - 1; liczba odbiorców projektu - ok. 200 os.
1.2.	5	SNH	Modernizacja budynków Teatru Ludowego wraz z budową niezbędnej infrastruktury do prowadzenia działań kulturalnych wraz z zagospodarowaniem przestrzeni wokół budynków z przeznaczeniem na cele publiczne i społeczne	Teatr Ludowy	Powstanie wielofunkcyjnego centrum teatralno-kulturowego Nowej Huty	os. Teatralne 23	7 700 000	krajowe środki publiczne, EFRR	ilość zmodernizowanych obiektów - 1, ilość nowopowstałych przestrzeni publ. - 4, ilość osób korzystających z oferty edukacyjno-kult. - 4000/miesiąc, liczba osób zaangażowanych w realizację zadania - 15
1.2.	6	SP-Z	Skład Solny: Centrum Literatury i Języka wraz z Biblioteką Kraków	GMK	Budowa i rozbudowa obiektu i stworzenie wielofunkcyjnej instytucji kultury	Na Zjeździe 8	66 900 000	krajowe środki publiczne, EFRR	nowy obiekt instytucji kultury - 1; liczba budynków zrewitalizowanych / zmodernizowanych - 1
2A.1.	8	SM-K	Remont elewacji wraz z wymianą stolarki okiennej	Zarząd Budynków A.S. Sp. z o.o.	Remont elewacji wraz z wymianą stolarki okiennej	Józefa 26	420 000	EFRR, środki prywatne	remont elewacji/budynku - 1 szt.; liczba budynków zrewitalizowanych / zmodernizowanych - 1
1.2.	10	Poza obszarem rewitalizacji	Przebudowa, rozbudowa, modernizacja i adaptacja pawilonu przy ul. Kazimierza Wielkiego na cele społeczne - żłobek, klub rodzica, klub seniora	Zjednoczona Spółdzielnia Budowlano Mieszkaniowa	Adaptacja obiektu na funkcje społeczne: klub seniora, klub rodzica, żłobek	Kazimierza Wielkiego	2 000 000	EFRR, środki prywatne	nowe miejsca w żłobku (50 miejsc), miejsce spotkań - jednorazowo do 50 osób; liczba budynków zrewitalizowanych / zmodernizowanych - 1

Cel MPRK	Nr	Podobszar*	Nazwa przedsięwzięcia	Podmiot realizujący	Zakres realizowanych zadań	Lokalizacja - adres	Szacowana wartość	Źródła finansowania	Prognozowane produkty i rezultaty
		zacji		PIAST					
Projekt nr 10 jest zlokalizowany poza obszarem rewitalizacji. Wskazane przez Wnioskodawcę cele tj. poprawa jakości życia, rehabilitacja obszarów mieszkaniowych i dostosowanie otoczenia do potrzeb rodzin z dziećmi i osób starszych, zapewnienie opieki nad dziećmi, pobudzenie aktywności społecznej mieszkańców, poprawa jakości o dostępności pomieszczeń dla osób niepełnosprawnych i seniorów, poprawa bezpieczeństwa, deklaracja przeznaczenia 50% miejsc dla dzieci osób zamieszkałych na terenie podobszaru Stare Miasto-Kazimierz są zgodne z celami rewitalizacji i wykazuje istotne oddziaływanie na ten podobszar. (Poprawa jakości życia w obszarze rewitalizacji, Poprawa infrastruktury społecznej polepszającej warunki rozwoju edukacji, nauki, kultury i oraz zapewnienie opieki społecznej)									
2B.2.	11	SP-Z	Park rekreacyjno-sportowy pod św. Benedyktem	Fundacja Wspierania Rozwoju Wspólnicy "WSPINKA"	Stworzenie parku rekreacyjno-sportowego, poprzez zagospodarowanie terenów w rej. Fortu św. Benedykta	Rękawka	2 600 000	EFRR, środki prywatne	nowy park rekreacyjno-sportowy - 1szt., o pow. 0.45 ha, liczba odbiorców projektu - ilość korzystających - 36 tys.
4.2	12	SNH	Re:Aktywacja w NH – powstanie Lokalnych Centrów Rewitalizacji jako miejsc aktywizacji i edukacji mieszkańców podobszaru „starej” Nowej Huty	Ośrodek Kultury Kraków – Nowa Huta	Otwarcie 3 miejsc spotkań mieszkańców, wykonanie min. 5 trwałych interwencji w przestrzeni, strona internetowa, prace badawcze i popularyzatorskie, wydarzenia plenerowe	cały podobszar rewitalizacji SNH	850 000	krajowe środki publiczne, EFRR, EFS	nowe lokalne centra rewitalizacji (3), trwałe interwencje w przestrzeni publicznej osiedli (5), strona internetowa (1), dokumenty diagnostyczne (1), konferencje (1), publikacje (1, egz. 1000), wydarzenie plenerowe (1), szkolenia dla społeczności lok. - min. 100 osób, warsztaty dla liderów (30 osób),
3.1	13	SM-K	Stworzenie przestrzeni dla integracji środowisk twórczych (architektów, urbanistów), przedsiębiorców i przedstawicieli nauki z obszaru rewitalizacji w remontowanym i przebudowywanym obiekcie przy ul. Gołębiej 5/ Wiślniej 6 na działce nr 380 obręb 1 w Krakowie	Biuro Rozwoju Krakowa S.A.	Stworzenie przestrzeni integracyjnej i galerii w remontowanym i przebudowanym obiekcie	Gołębia 5	9 546 510	krajowe środki publiczne, EFRR, środki prywatne	liczba budynków zrewitalizowanych / zmodernizowanych - 1; liczba odbiorców projektu - 600 podmiotów gospodarczych
1.5.	14	SM-K, SP-Z, SNH	Program Pomocy Lokatorom	Wydział Mieszkalnictwa UMK	Remonty mieszkań z zasobu gminy na wynajem	cały obszar rewitalizacji	375 000	środki prywatne	remonty 25 mieszkań komunalnych
1.2.	18	SNH	„W sile wieku” – placówka specjalistyczna	Miejski Ośrodek Pomocy Społecznej w Krakowie	Dostosowanie lokalu gminnego na potrzeby dziennej placówki wsparcia dla niesamodzielnych	os. Krakowiaków 2	4 000 000	krajowe środki publiczne, EFRR	utworzenie miejsc wsparcia dziennego (20), utrzymanie osób niesamodzielnych w środowisku (72)
4.2.	20	SP-Z	Aktywizacja społeczna mieszkańców podobszaru „Stare Podgórze” z wykorzystaniem rewitalizowanych budynków przy ul. Zabłocie 9a i 9b	Miejski Ośrodek Pomocy Społecznej w Krakowie	Kompleksowy remont budynków dla stworzenia przestrzeni współpracy	Zabłocie 9a i 9b Dąbrówki 7	1 700 000	krajowe środki publiczne, EFRR	uczestnicy programu aktywności lokalnej (250), podmioty tworzące sieć współpracy (30), remont budynku (1 szt.)

Cel MPRK	Nr	Podob-szar*	Nazwa przedsięwzięcia	Podmiot realizujący	Zakres realizowanych zadań	Lokalizacja - adres	Szacowana wartość	Źródła finansowania	Prognozowane produkty i rezultaty
4.2.	21	SNH	Aktywizacja społeczna mieszkańców osiedla „Na Skarpie”	Miejski Ośrodek Pomocy Społecznej w Krakowie	Rozwiązywanie lokalnych problemów z wykorzystaniem narzędzi Programu Aktywności Lokalnej dla mieszkańców osiedla „Na Skarpie”.	os. Na Skarpie 35	1 620 000	krajowe środki publiczne	uczestnicy programu aktywności lokalnej (220), podmioty tworzące sieć współpracy (18)
2A.1.	23	SM-K	Remont elewacji budynku wraz z ociepleniem elewacji od strony podwórza w budynku przy ul. Bonerowskiej 12 w Krakowie w celu polepszenia życia mieszkańców i wyglądu obiektu	Wspólnota Mieszkaniowa budynku przy ul. Bonerowskiej 12 w Krakowie	Remont elewacji budynku wraz z ociepleniem elewacji	Bonerowska 12	230 000	EFRR, środki prywatne	remont/ocieplenie elewacji/budynku (1 szt.), liczba budynków zrewitalizowanych / zmodernizowanych - 1; liczba odbiorców projektu - 6 lokali mieszkalnych
2A.1.	25	SM-K	Remont elewacji budynku wraz z ociepleniem elewacji od strony podwórza w budynku przy ul. Przemyskiej 6 w Krakowie w celu polepszenia życia mieszkańców i wyglądu obiektu	Wspólnota Mieszkaniowa budynku przy ul. Przemyskiej 6 w Krakowie	Remont elewacji budynku wraz z ociepleniem elewacji	Przemyska 6	300 000	EFRR, środki prywatne	remont/ocieplenie elewacji/budynku (1 szt.), liczba budynków zrewitalizowanych / zmodernizowanych - 1; liczba odbiorców projektu - 18 lokali mieszkalnych
2A.1.	26	SM-K	Remont elewacji budynku wraz z ociepleniem elewacji od strony podwórza w budynku przy ul. Św. Gertrudy 14 w Krakowie w celu polepszenia życia mieszkańców i wyglądu obiektu	Wspólnota Mieszkaniowa budynku przy ul. Św. Gertrudy 14 w Krakowie	Remont elewacji budynku wraz z ociepleniem elewacji	Gertrudy 14	340 000	EFRR, środki prywatne	remont/ocieplenie elewacji/budynku (1 szt.), liczba budynków zrewitalizowanych / zmodernizowanych - 1; liczba odbiorców projektu - 22 lokale mieszkalne i użytkowe
2A.1.	27	SM-K	Remont elewacji budynku wraz z ociepleniem elewacji od strony podwórza w budynku przy ul. Św. Tomasza 30 w Krakowie w celu polepszenia życia mieszkańców i wyglądu obiektu	Wspólnota Mieszkaniowa budynku przy ul. Św. Tomasza 30 w Krakowie	Remont elewacji budynku wraz z ociepleniem elewacji	Św. Tomasz 30	470 000	EFRR, środki prywatne	remont/ocieplenie elewacji/budynku (1 szt.), liczba budynków zrewitalizowanych / zmodernizowanych - 1; liczba odbiorców projektu - 12 lokali mieszkalnych i użytkowych
2A.1.	30	SM-K	Remont elewacji budynku wraz z ociepleniem elewacji od strony podwórza w budynku przy ul. Zyblikiewicza 19 w Krakowie w celu polepszenia życia mieszkańców i wyglądu obiektu	Wspólnota Mieszkaniowa budynku przy ul. Zyblikiewicza 19 w Krakowie	Remont elewacji budynku wraz z ociepleniem elewacji	Zyblikiewicza 19	350 000	EFRR, środki prywatne	remont/ocieplenie elewacji/budynku (1 szt.); liczba budynków zrewitalizowanych / zmodernizowanych - 1; liczba odbiorców projektu - 20 lokali mieszkalnych
4.2.	31	SP-Z	Centrum Społeczności Lokalnej MOWIS – Klaster Podgórsko-Zabłocki	Miejski Ośrodek Wspierania Inicjatyw Społecznych	Remont i adaptacja budynków na cele społeczne	Zabłocie 20-22	4 500 000	krajowe środki publiczne, EFRR	liczba budynków zrewitalizowanych / zmodernizowanych - remont budynków - 2 szt.
4.2.	32	SP-Z	Sieć Centrów Aktywności Seniorów	Wydział Spraw	Utworzenie wystandary-	PR	1 200 000	krajowe	nowa placówka aktywności społecznej -

Cel MPRK	Nr	Podob-szar*	Nazwa przedsięwzięcia	Podmiot realizujący	Zakres realizowanych zadań	Lokali-zacja - adres	Szacowana wartość	Źródła finansowania	Prognozowane produkty i rezultaty
			(CAS) Podgórze - Zabłocie	Społecznych UMK, Referat ds. Młodzieży i Seniorów	zowanej sieci lokalnych Centrów Aktywności Seniorów.	Podgórze Zabłocie		środki publiczne	1
4.2.	33	SNH	Miejski Ośrodek Wspierania Inicjatyw Społecznych	Miejski Ośrodek Wspierania Inicjatyw Społecznych	Organizacja zaplecza techniczno-kadrowego dla działania MOWIS oraz rozwój działalności ośrodka	os. Centrum C 10	2 500 000	krajowe środki publiczne, EFRR, EFS	remont i wyposażenie ośrodka (1), szkolenia dla urzędników i NGO, konferencje i debaty, punkt doradczy (1)
1.5.	34	SM-K	Sieć Centrów Aktywności Seniorów (CAS) Stare Miasto - Kazimierz	Wydział Spraw Społecznych UMK, Referat ds. Młodzieży i Seniorów	Utworzenie wystandaryzowanej sieci lokalnych Centrów Aktywności Seniorów.	PR Stare Miasto - Kazimierz	1 200 000	krajowe środki publiczne	nowa placówka aktywności społecznej - 1
1.5.	35	SNH	Sieć Centrów Aktywności Seniorów (CAS) Stara Nowa Huta	Wydział Spraw Społecznych UMK, Referat ds. Młodzieży i Seniorów	Utworzenie wystandaryzowanej sieci lokalnych Centrów Aktywności Seniorów.	PR Stara Nowa Huta	1 200 000	krajowe środki publiczne	nowa placówka aktywności społecznej - 2
2B.1.	37	SP-Z	Remont elewacji frontowej budynku głównego od ul. Czarnieckiego 8 i termomodernizacja elewacji od strony podwórka oraz oficyny w celu polepszenia życia mieszkańców i wyglądu obiektu	Wspólnota Mieszkaniowa budynku przy ul. Czarnieckiego 8 w Krakowie	Remont elewacji budynku wraz z ociepleniem elewacji	Czarnieckiego 8	270 000	EFRR, środki prywatne, krajowe środki publiczne	remont/ocieplenie elewacji/budynku (1 szt.), liczba budynków zrewitalizowanych / zmodernizowanych - 1; liczba odbiorców projektu - 12 lokali mieszkalnych i użytkowych
2A.1.	38	SM-K	Remont elewacji frontowej budynku przy ul. Starowiślna 23 i termomodernizacja elewacji od strony podwórka w celu polepszenia życia mieszkańców i wyglądu obiektu	Wspólnota Mieszkaniowa budynku przy ul. Starowiślna 23 w Krakowie	Remont elewacji budynku wraz z ociepleniem elewacji	Starowiślna 23	290 000	EFRR, środki prywatne, krajowe środki publiczne	remont/ocieplenie elewacji/budynku (1 szt.), liczba budynków zrewitalizowanych / zmodernizowanych - 1; liczba odbiorców projektu - 11 lokali mieszkalnych i użytkowych
2A.1.	39	SM-K	Remont elewacji frontowej budynku przy ul. Librowszczyzna 5/ Bonerowska 2 i termomodernizacja elewacji od strony podwórka w celu polepszenia życia mieszkańców i wyglądu obiektu	Wspólnota Mieszkaniowa budynku przy ul. Librowszczyzna 5/ Bonerowska 2 w Krakowie	Remont elewacji budynku wraz z ociepleniem elewacji	Librowszczyzna 5 / Bonerowska 2	520 000	EFRR, środki prywatne, krajowe środki publiczne	remont/ocieplenie elewacji/budynku (1 szt.), liczba budynków zrewitalizowanych / zmodernizowanych - 1; liczba odbiorców projektu - 11 lokali mieszkalnych
2B.1.	42	SP-Z	Remont elewacji całego budynku wraz z	Wspólnota	Remont elewacji budynku	Zamoy-	475 000	EFRR,	remont/ocieplenie elewacji/budynku (1

Cel MPRK	Nr	Podob-szar*	Nazwa przedsięwzięcia	Podmiot realizujący	Zakres realizowanych zadań	Lokalizacja - adres	Szacowana wartość	Źródła finansowania	Prognozowane produkty i rezultaty
			częściowym ociepleniem przy ul. Zamoyskiego 10 w Krakowie w celu polepszenia życia mieszkańców i wyglądu obiektu	Mieszkaniowa budynku przy ul. Zamoyskiego 10 w Krakowie	wraz z ociepleniem elewacji	skiego 10		środki prywatne	szt.), liczba budynków zrewitalizowanych / zmodernizowanych - 1; liczba odbiorców projektu - 8 lokali mieszkalnych
2A.1.	44	SM-K	Remont frontowej elewacji budynku wraz z ociepleniem elewacji od strony podwórza w budynku przy ul. Radziwiłłowska 19 w Krakowie w celu polepszenia życia mieszkańców i wyglądu obiektu	Wspólnota Mieszkaniowa budynku przy ul. Radziwiłłowska 19 w Krakowie	Remont elewacji budynku wraz z ociepleniem elewacji	Radziwiłłowska 19	450 000	EFRR, środki prywatne, krajowe środki publiczne	remont/ocieplenie elewacji/budynku (1 szt.), liczba budynków zrewitalizowanych / zmodernizowanych - 1; liczba odbiorców projektu - 16 lokali mieszkalnych i usługowych
2A.1.	46	SM-K	Remont frontowej elewacji budynku wraz z ociepleniem elewacji od strony podwórza w budynku przy ul. Radziwiłłowska 23 w Krakowie w celu polepszenia życia mieszkańców i wyglądu obiektu	Wspólnota Mieszkaniowa budynku przy ul. Radziwiłłowska 23 w Krakowie	Remont elewacji budynku wraz z ociepleniem elewacji	Radziwiłłowska 23	750 000	EFRR, środki prywatne, krajowe środki publiczne	remont/ocieplenie elewacji/budynku (1 szt.), liczba budynków zrewitalizowanych / zmodernizowanych - 1; liczba odbiorców projektu - 14 lokali mieszkalnych i usługowych
2A.1.	49	SM-K	Remont frontowej elewacji budynku w budynku przy ul. Sarego 12 w Krakowie w celu polepszenia życia mieszkańców i wyglądu obiektu	Wspólnota Mieszkaniowa budynku przy ul. Sarego 12 w Krakowie	Remont elewacji budynku wraz z ociepleniem elewacji	Sarego 12	300 000	EFRR, środki prywatne, krajowe środki publiczne	remont/ocieplenie elewacji/budynku (1 szt.), liczba budynków zrewitalizowanych / zmodernizowanych - 1; liczba odbiorców projektu - 21 lokali mieszkalnych i usługowych
3.1	55	SM-K	Kahał XXI wieku: spotkania międzykulturowe mieszkańców Kazimierza z turystami	Zokna Budziło i Rudek Sp. J.	Zmiana układu wejścia i zagospodarowanie ogródka wewnętrznego	Józefa 40	150 000	EFRR, środki prywatne	liczba budynków zrewitalizowanych / zmodernizowanych - 1,
2C.3	56	SNH	Przywrócenie funkcji publicznych zdegradowanym obszarom NCK	Nowohuckie Centrum Kultury	Krakowski Skwer Sportów Miejskich, Modernizacja sali widowiskowej, Modernizacja foyer sali widowiskowej pod kątem osób niepełnosprawnych, Rewitalizacja stref otwartych wokół NCK	JPII 232	15 000 000	krajowe środki publiczne, EFRR	rewitalizacja przestrzeni publ. (60 a), modernizacja przestrzeni wewn. (1180 m2), sala multimedialna (1), liczba budynków zrewitalizowanych / zmodernizowanych - 1;
2B.4.	57	SP-Z	Rewitalizacja bulwarów wiślanych (Bulwar Podolski) od Wilgi do Mostu Kotlarskiego	Stowarzyszenie PODGORZE.PL	Przebudowa, rozbudowa, modernizacja i adaptacja obiektów infrastrukturalnych: tereny zieleni urzędzonej ciągi piesze wzdłuż	Bulwar Podolski	10 000 000	krajowe środki publiczne, EFRR	budowa i rekonstrukcja nawierzchni na bulwarze (2000 m), punkty oświetleniowe (80 szt.), stojaki rowerowe dla 100 rowerów, ławki (80 szt.), imprezy (min. 100 na rok), wzrost ilości pieszych

Cel MPRK	Nr	Podobszar*	Nazwa przedsięwzięcia	Podmiot realizujący	Zakres realizowanych zadań	Lokalizacja - adres	Szacowana wartość	Źródła finansowania	Prognozowane produkty i rezultaty
					bulwarów, wyodrębnienie ścieżek rowerowych, oświetlenie bulwarów, budowa siłowni na wolnym powietrzu, parkingów rowerowych, ławek, małej architektury umożliwiającej niszczenie zileni przez samochody w miejscach łączących bulwary z pasami drogowymi.)				i rowerzystów (min. 100%)
2B.2.	58	SP-Z	Kamieniołom atrakcji czyli przestrzeń dla sportu, rekreacji i kultury – rewitalizacja dawnego kamieniołomu przy ul. Redemptorystów	Stowarzyszenie PODGORZE.PL	Stworzenie wielofunkcyjnej przestrzeni dla sportu, miejsca aktywnej rekreacji dla dzieci i seniorów, z całorocznymi i sezonowymi atrakcjami, miejsca dla wydarzeń kulturalnych oraz atrakcji wykorzystujących wyjątkowe cechy miejsca (wypożyczalnia przyrządów rekreacyjnych, zadaszone miejsce spotkań tematycznych, odkrywka geologiczna / paleontologiczna), miejsca do prowadzenia edukacji ekologicznej	Redemptorystów	1 000 000	krajowe środki publiczne, EFRR	liczba odbiorców projektu - liczba mieszkańców podobszaru
2B.1.	59	SP-Z	Budowa parku pod estakadami łącznicy kolejowej Kraków Zabłocie – Kraków Krzemionki	Stowarzyszenie PODGORZE.PL	Stworzenie parku miejskiego w postaci zagospodarowanej zieleni pod estakadami powstającej łącznicy kolejowej Kraków Zabłocie – Kraków Krzemionki	Dekerta/Powstańców Śląskich	5 000 000	krajowe środki publiczne, EFRR	liczba odbiorców projektu - liczba mieszkańców podobszaru
2B.2.	60	SP-Z	Połączenia i przejścia pieszo-rowerowe na terenie Zabłocia: Kiełkowskiego – Lipowa i Mydlarska - Romanowicza	Stowarzyszenie PODGORZE.PL	Połączenia i przejścia pieszo-rowerowe na terenie Zabłocia: Kiełkowskie-	Lipowa/Kiełkow-	2 000 000	krajowe środki publiczne	liczba odbiorców projektu - liczba mieszkańców podobszaru



Cel MPRK	Nr	Podobszar*	Nazwa przedsięwzięcia	Podmiot realizujący	Zakres realizowanych zadań	Lokalizacja - adres	Szacowana wartość	Źródła finansowania	Prognozowane produkty i rezultaty
					go – Lipowa i Mydlarska - Romanowicza	skiego Mydlarska/Pomanowicza			
2B.2.	61	SP-Z	Budowa ulicy łączącej ul. Dekerta z ul. Na Dołach, równoległej do ul. Wałowej	Stowarzyszenie PODGORZE.PL	Budowa ulicy łączącej ul. Dekerta z ul. Na Dołach, równoległej do ul. Wałowej	Dekerta/Na Dołach	2 000 000	krajowe środki publiczne	budowa drogi (1 szt.)
2B.2.	62	SP-Z	Budowa kładki pieszo-rowerowej łączącej dzielnice Grzegórzki z Podgórzem	Stowarzyszenie PODGORZE.PL	Budowa kładki pieszo-rowerowej łączącej dzielnice Grzegórzki z Podgórzem.	Przemysłowa/Daszyńskiego	20 000 000	krajowe środki publiczne	budowa obiektu infrastruktury drogowej (1 szt.)
1.2.	63	Poza obszarem rewitalizacji	Rozbudowa nadbudowa adaptacja poddasza budynku wraz z rozbudową instalacji elektrycznej, wod-kan, gaz.	Żłobek Samorządowy Nr 14 w Krakowie	Rozbudowa i nadbudowa budynku żłobka na cele społeczne.	ul Sienkiewicza 24	3 250 000	EFRR, krajowe środki publiczne,	nowe miejsca w żłobku (45 miejsc), liczba budynków zrewitalizowanych / zmodernizowanych - 1
Projekt nr 63 jest zlokalizowany poza obszarem rewitalizacji w sąsiedztwie podobszaru rewitalizacji „Stare Miasto – Kazimierz” . Wskazane przez Wnioskodawcę cele tj. poprawa warunków opieki nad dziećmi, zwiększenie ilości miejsc dla dzieci oraz powierzchni użytkowej żłobka poprzez rozbudowę budynku, deklaracja preferencji przeznaczenia 50% nowych miejsc w żłobku dla dzieci osób zamieszkałych na terenie podobszaru rewitalizacji Stare Miasto-Kazimierz są zgodne z celami rewitalizacji i wykazuje istotne oddziaływanie na ten podobszar. (Poprawa jakości życia w obszarze rewitalizacji , Poprawa infrastruktury społecznej polepszającej warunki rozwoju edukacji, nauki, kultury i oraz zapewnienie opieki społecznej)									
2B.1.	68	SP-Z	Remont elewacji budynku oraz izolacji pionowej, remont kominów (lewa oficyna) oraz remont dachu, remont podwórka	Wspólnota Mieszkaniowa budynku ul. Krakusa 20	Remont elewacji budynku wraz z ociepleniem elewacji	Krakusa 20	420 000	EFRR, środki prywatne	remont/ocieplenie elewacji/budynku (1 szt.), liczba budynków zrewitalizowanych / zmodernizowanych - 1
1.2.	69	SM-K	Odnowienie i wymiana parku oświetleniowego oraz foteli widowni Krakowskiej Opery Kameralnej	Fundacja Ars Cameralis - Krakowska Opera Kameralna	Modernizacja infrastruktury Krakowskiej Opery Kameralnej: widowni oraz parku oświetleniowego	Miodowa 15	300 000	EFRR, środki prywatne	modernizacja infrastruktury wewn. (1 obiekt); liczba budynków zrewitalizowanych / zmodernizowanych - 1
1.2.	70	SM-K	Wymiana stolarki okiennej i odnowienie elewacji frontowej budynku Miodowa 15	Fundacja Ars Cameralis - Krakowska Opera Kameralna	Wymiana stolarki okiennej i odnowienie elewacji frontowej budynku Miodowa 15	Miodowa 15	200 000	EFRR, środki prywatne	modernizacja obiektu (1 obiekt); liczba budynków zrewitalizowanych / zmodernizowanych - 1
1.2.	72	SP-Z	Rewitalizacja dawnego obiektu kinoteatru Wrzos na potrzeby Teatru KTO	Teatr KTO	Modernizacja obiektu, stworzenie nowej oferty	Zamojskiego	9 800 000	krajowe środki	liczba budynków zrewitalizowanych / zmodernizowanych - 1, liczba odbior-

Cel MPRK	Nr	Podobszar*	Nazwa przedsięwzięcia	Podmiot realizujący	Zakres realizowanych zadań	Lokalizacja - adres	Szacowana wartość	Źródła finansowania	Prognozowane produkty i rezultaty
					kulturalnej	50		publiczne, EFRR	ców projektu (np. uczestników imprez) - 50 000 os. rocznie, liczba wydarzeń kulturalnych - 200 rocznie
2A.1.	77	SM-K	„Otwarte podwórka przy ul. Podbrzezie - miejsca życia, sztuki i pamięci”. Budowa i poszerzenie przestrzeni harmonijnego współistnienia mieszkańców, turystów i przedsiębiorców na Kazimierzu	Grupa inicjatywna współwłaścicieli nieruchomości przy ul. Podbrzezie 2 w Krakowie, Gmina Wyznaniowa Żydowska w Krakowie, Salomon Sp. z o.o., ul. Gęsia 8, Kraków, Wspólnota Mieszkania budynku przy ul. Podbrzezie 6 w Krakowie	Przebudowa i renowacja wybranych części wspólnej nieruchomości, stworzenie lub/i urządzenie przestrzeni biologicznie czynnych	Podbrzezie 2-4-6	1 200 000	EFRR, środki prywatne	liczba budynków - obiektów zrewitalizowanych / zmodernizowanych - 3
1.2.	78	SNH	Przebudowa i modernizacja budynku os. Szkolne 26, tzw. Nowe skrzydło dla Centrum Artystyczno-Edukacyjnego Dom Utopii oraz organizowanie i prowadzenie wieloletniego projektu edukacyjno -animacyjno-artystycznego, służącego integracji środowiskowej w obszarze ul. os. Szkolne - Bulwarowa - Zalew Nowohucki	Teatr Łaźnia Nowa	Przebudowa i modernizacja budynku (tzw. Nowe skrzydło) dla centrum Artystyczno-Edukacyjnego Dom Utopii oraz organizowanie i prowadzenie projektu edukacyjno-animacyjno-artystycznego	os. Szkolne 26	25 680 000	krajowe środki publiczne, EFRR, EFS	liczba budynków - obiektów zrewitalizowanych / zmodernizowanych - 1, nowe miejsca pracy - 3), liczba odbiorców projektu - mieszkańcy podobszaru
2B.1.	79	SP-Z	Rewitalizacja kamienicy przy ul. Wałowej 5 w Krakowie	Wspólnota Mieszkaniowa nieruchomości przy ul. Wałowej 5 w Krakowie	Modernizacja i renowacja części wspólnych budynku	Wałowa 5	364 687	EFRR, środki prywatne	liczba budynków - obiektów zrewitalizowanych / zmodernizowanych - 1
2B.1.	83a	SP-Z	Rewitalizacja kamienicy przy Tarnowskiego 6	Aleksandra Mykowska,	Modernizacja, renowacja części wspólnych wieloro-	ul. Tarnow-	1 500 000	EFRR, środki	Liczba zrewitalizowanych obiektów - 1 Zrewitalizowana powierzchnia - 660 m <sup>2</sup>

Cel MPRK	Nr	Podob-szar*	Nazwa przedsięwzięcia	Podmiot realizujący	Zakres realizowanych zadań	Lokalizacja - adres	Szacowana wartość	Źródła finansowania	Prognozowane produkty i rezultaty
				Dom Szkoleń i Doradztwa, Dom Szkoleń i Doradztwa Sp. z o.o.	dzinnego budynku mieszkalnego, remont i częściowe podniesienie dachu budynku oraz adaptacja poddasza na cele mieszkalne	skiego 6		prywatne	
1.2	86	SNH	Remont elewacji wraz z termomodernizacją budynku użyteczności publicznej – os. Centrum D 7	Zarząd Budynków Komunalnych	Modernizacja i renowacja części wspólnych budynku	os. Centrum D 7	380 000	krajowe środki publiczne, EFRR	kompleksowa termomodernizacja, powłoka antygraffiti, izolacja ścian i stropów, modernizacja systemu ogrzewania (1 obiekt)
1.1.	87	SM-K	Likwidacja kotłowni węglowej w budynku przy ul. Gertrudy 4	Zarząd Budynków Komunalnych	Modernizacja obiektu poprzez likwidację kotłowni węglowej oraz przebudowę przyłącza i instalacji wewn. co	Gertrudy 4	400 000	krajowe środki publiczne, EFRR	modernizacja instalacji grzewczej budynków mieszkalnych przy ul. Józefińskiej 24-24a z wymianą stolarki; kompleksowy remont budynków mieszkalnych ul. Kiełkowskiego 16, remonty elewacji wraz z termomodernizacją budynków mieszkalnych os. na skarpie 60 i os. zielone 3 modernizacja infrastruktury wewn. (1 obiekt)
2A.1.	88	SM-K	Rewitalizacja kamienicy przy ul. Jagiellońskiej 12	Zarząd Budynków Komunalnych	Kompleksowa modernizacja budynku mieszkalno-użytkowego	Jagiellońska 12	400 000	krajowe środki publiczne, EFRR	liczba budynków - obiektów zrewitalizowanych / zmodernizowanych - 1; remont elewacji/budynku (1 szt.)
1.1.	89	SP-Z	Modernizacja instalacji grzewczej budynków mieszkalnych przy ul. Józefińskiej 24 – 24a, wraz z wymianą stolarki w częściach wspólnego użytkowania	Zarząd Budynków Komunalnych	Modernizacja instalacji grzewczej budynków mieszkalnych przy ul. Józefińskiej 24 – 24a, wraz z wymianą stolarki	Józefińska 24 – 24a	900 000	krajowe środki publiczne, EFRR	liczba budynków - obiektów zrewitalizowanych / zmodernizowanych -2
2B.1.	90	SP-Z	Kompleksowy remont budynków mieszkalnych ul. Kiełkowskiego 16	Zarząd Budynków Komunalnych	Kompleksowy remont budynków mieszkalnych	Kiełkowskiego 16	800 000	krajowe środki publiczne, EFRR	liczba budynków - obiektów zrewitalizowanych / zmodernizowanych -3
2C.2.	91	SNH	Remont elewacji wraz z termomodernizacją budynku użyteczności publicznej – os. Kolorowe 10	Zarząd Budynków Komunalnych	Kompleksowa termomodernizacja budynku, remont elewacji wraz z wykonaniem powłoki antygraffiti, wykonanie izolacji pionowej, izolacji ścian, stropów i przegród,	os. Kolorowe 10	450 000	krajowe środki publiczne, EFRR	liczba budynków - obiektów zrewitalizowanych / zmodernizowanych -1

Cel MPRK	Nr	Podob-szar*	Nazwa przedsięwzięcia	Podmiot realizujący	Zakres realizowanych zadań	Lokalizacja - adres	Szacowana wartość	Źródła finansowania	Prognozowane produkty i rezultaty
					modernizacja systemu ogrzewania., wymiana okien i witryn.				
2C.2.	92	SNH	Remont elewacji wraz z termomodernizacją budynku mieszkalnego os. Na Skarpie 60	Zarząd Budynków Komunalnych	Remont elewacji wraz z termomodernizacją budynku mieszkalnego	os. Na Skarpie 60	680 000	krajowe środki publiczne, EFRR	liczba budynków - obiektów zrewitalizowanych / zmodernizowanych -1; kompleksowa termomodernizacja,, izolacja ścian i stropów, modernizacja systemu ogrzewania (1 obiekt)
2A.1.	93	SM-K	Rewitalizacja kamienicy Rynek Główny 29	Zarząd Budynków Komunalnych	Rewitalizacja kamienicy – remont elewacji, dachu, instalacji, holu wejściowego, dziedzińca i klatki schodowej budynku. Poprawa stanu technicznego zabytkowej substancji obiektu.	Rynek Główny 29	1 800 000	krajowe środki publiczne, EFRR	liczba budynków - obiektów zrewitalizowanych / zmodernizowanych -1; remont elewacji/budynku (1 szt.)
2C.2.	94	SNH	Remont elewacji wraz z termomodernizacją budynku mieszkalnego os. Zielone 3	Zarząd Budynków Komunalnych	Kompleksowa termomodernizacja budynku, remont elewacji, wykonanie izolacji pionowej poniżej linii przemarzania, izolacji ścian, stropów i przegród, modernizacja systemu ogrzewania	os. Zielone 3	600 000	krajowe środki publiczne, EFRR	liczba budynków - obiektów zrewitalizowanych / zmodernizowanych -1;kompleksowa termomodernizacja, powłoka antygrafiti, izolacja ścian i stropów, modernizacja systemu ogrzewania (1 obiekt)
2B.1.	95	SP-Z	Rewitalizacja przestrzeni (podwórza) położonej pomiędzy budynkami ul. Józefińska 24, 24a i 30 oraz Limanowskiego 13 i 15	Zarząd Budynków Komunalnych	Rewitalizacja przestrzeni (podwórka), w tym: monitoring, budowa oświetlenia, uporządkowanie zieleni	Józefińska 24, 24a i 30 Limanowskiego 13 i 15	580 000	krajowe środki publiczne, EFRR	remont przestrzeni wspólnej podwórka (1 obiekt, 1070 m2)
3.1.	96	SNH	Inkubator - "Nowa Huta"	Małopolskie Stowarzyszenie Kupców i Przedsiębiorców	Modernizacji lokali użytkowanych przez stowarzyszenie na potrzeby Inkubatora	obiekty wskazane przez ZBK w PR Stara Nowa Huta	667 000	EFRR, POWER, środki prywatne	liczba nowych miejsc pracy na obszarze rewitalizacji – 55, liczba mieszkańców , którzy skorzystali ze wsparcia inkubatora – 620; liczba podmiotów gospodarczych z obszaru rewitalizacji podejmujących aktywność społeczną - 97
1.2.	97	SNH	Zielona Strefa Kreatywna	Ośrodek Kultu-	Remont i modernizacja	Os.	26 000 000	krajowe	nowa przestrzeń działań artystycznych

Cel MPRK	Nr	Podobszar*	Nazwa przedsięwzięcia	Podmiot realizujący	Zakres realizowanych zadań	Lokalizacja - adres	Szacowana wartość	Źródła finansowania	Prognozowane produkty i rezultaty
				ry im. C.K. Norwida w Krakowie	budynku głównego ośrodka kultury im. CK Norwida (Os. Górali 5) oraz ARTzona (Os. Górali 4) oraz jego rozbudowa; rewitalizacja 7 nowohuckich podwórek	Górali 5, Os. Górali 4, 7 nowohuckich podwórek w Dzielnicy XVIII		środki publiczne, EFRR	(1 - obiekt kubaturowy: remont i adaptacja i 1 - przestrzeń otwarta, nowa kubatura 400 m2, zmodernizowane podwórka nowohuckie (7), modernizacja ciągów pieszych (1000 m2), nowa mała architektura (600 sztuk), wzrost liczby uczestników wydarzeń i zajęć (15%), wzrost ilości projektów (o 10 szt.), wzrost ilości odbiorców (15%), wzrost ilości projektów społ. i artyst. (15%), wzrost ilości spotkań i warsztatów tematycznych (80%), wzrost ilości turystów (10%), spadek zużycia energii elektrycznej (5%), wzrost aktywności społeczności lokalnej (30%), zmniejszenie kosztów utrzymania (5%), wzrost skuteczności wykorzystania powierzchni (15%), wzrost z dochodów z wynajmu pow. ekozone (10%)
2C.3.	98	Poza obszarem rewitalizacji	Rewitalizacja terenów sportowych przy ul. Odmogile w Krakowie (tereny KS Wanda)	Zarząd Infrastruktury Sportowej w Krakowie	Zagospodarowanie przestrzeni na cele sportowo-rekreacyjne; przebudowa i modernizacja obiektów użyteczności publicznej	Odmogile	30 000 000	krajowe środki publiczne, EFRR	zrewitalizowany teren - 5,98 ha
<p>Projekt nr 98 jest zlokalizowany poza obszarem rewitalizacji, w bezpośrednim sąsiedztwie podobszaru „stara” Nowa Huta. Wskazane przez Wnioskodawcę cele tj. zagospodarowanie przestrzeni na park sportowo-rekreacyjny, poprawa zagospodarowania i estetyki przestrzeni publicznej, stworzenie przyjaznej i funkcjonalnej przestrzeni będącej przestrzenią kontaktów i komunikacji społecznej, integracji i interakcji społecznej mieszkańców oraz innych użytkowników powiązanej obszarowo z innymi terenami rekreacyjnymi Starej Nowej Huty, stworzenie przestrzeni do prowadzenia działalności gospodarczej, stworzenie warunków do realizacji programów społecznych, modernizacja infrastruktury co jest zgodne z celami rewitalizacji i wykazuje istotne oddziaływanie na podobszar „stara” Nowa Huta. (Odbudowa pozytywnego wizerunku Nowej Huty jako czynnika kształtowania tożsamości i wspólnoty lokalnej w podobszarze „stara” Nowa Huta, Odbudowa i modernizacja przestrzeni publicznych)</p>									
2A.4.	99	SM-K	Modernizacja obiektów sportowych KS Nadwiślan w Krakowie	Zarząd Infrastruktury Sportowej w Krakowie	Przebudowa i modernizacja obiektów rekreacyjno-sportowych	Koletek 20	25 000 000	krajowe środki publiczne, EFRR	zrewitalizowany teren - 1,54 ha
2B.2.	100	SP-Z	Modernizacja terenów sportowych przy ul. Parkowej w Krakowie	Zarząd Infrastruktury Sportowej w Krakowie	Przebudowa i modernizacja obiektów rekreacyjno-sportowych	Parkowa	25 000 000	krajowe środki publiczne, EFRR	zrewitalizowany teren - 5,9 ha

Cel MPRK	Nr	Podobszar*	Nazwa przedsięwzięcia	Podmiot realizujący	Zakres realizowanych zadań	Lokalizacja - adres	Szacowana wartość	Źródła finansowania	Prognozowane produkty i rezultaty
1.2.	101	SP-Z	Modernizacja obiektów sportowych KS Korona przy ul. Kalwaryjskiej	Zarząd Infrastruktury Sportowej w Krakowie	Przebudowa i modernizacja obiektów rekreacyjno-sportowych, w tym - remont hali sportowej i basenowej	Kalwaryjska	20 000 000	krajowe środki publiczne, EFRR	zrewitalizowany teren - 0,58 ha
2B.4.	102	SP-Z	Rewitalizacja terenów przy Moście Kotlarskim - Bulwar Podolski - Budowa "Mariny Krakowskiej"	Zarząd Infrastruktury Sportowej w Krakowie	Modernizacja bulwarów wiślanych; budowa urządzeń wodnych i mariny	Bulwar Podolski	25 000 000	krajowe środki publiczne, EFRR	nowy obiekt sportowy (1 obiekt)
2C.3.	103	Poza obszarem rewitalizacji	Rewitalizacja terenów sportowych przy ul. Ptaszyckiego w Krakowie	Zarząd Infrastruktury Sportowej w Krakowie	Przebudowa i modernizacja obiektów rekreacyjno-sportowych, w tym - przebudowa stadionu i modernizacja hali sportowej	Ptaszyckiego	30 000 000	krajowe środki publiczne, EFRR	zrewitalizowane objekty/kompleks (1)
Projekt nr 103 jest zlokalizowany w sąsiedztwie podobszaru rewitalizacji „stara” Nowa Huta. Wskazane przez Wnioskodawcę cele tj. zagospodarowanie przestrzeni na park sportowo-rekreacyjny, poprawa zagospodarowania i estetyki przestrzeni publicznej, modernizacja infrastruktury sportowej, uzupełnienie ofert sportowej i rekreacyjnej dla mieszkańców, stworzenie przyjaznej i funkcjonalnej przestrzeni będącej przestrzenią kontaktów i komunikacji społecznej, integracji i interakcji społecznej mieszkańców oraz innych użytkowników powiązanej obszarowo z innymi terenami rekreacyjnymi „starej” Nowej Huty, stworzenie przestrzeni do prowadzenia działalności gospodarczej, stworzenie warunków do realizacji programów społecznych, modernizacja infrastruktury co jest zgodne z celami rewitalizacji i wykazuje istotne oddziaływanie na podobszar „stara” Nowa Huta. (Odbudowa pozytywnego wizerunku Nowej Huty jako czynnika kształtowania tożsamości i wspólnoty lokalnej w podobszarze „stara” Nowa Huta, Odnowa i modernizacja przestrzeni publicznych)									
1.2.	105	SM-K, SNH, SP-Z	Poprawa estetyki obiektów oświatowych	Wydział Edukacji UMK	Odnowienie i odświeżenie zniszczonych elewacji obiektów oświatowych	30 lokalizacji w trzech PR*	15 000 000	krajowe środki publiczne, EFRR	remont 30 obiektów edukacyjnych
Zgodnie z zapisami fiszki projektowej są to objekty zlokalizowane pod wskazanymi poniżej adresami: Podobszar Stare Miasto – Kazimierz : obiekt przy ul. Bernardyńskiej 7, obiekt przy ul. Podbrzezie 10, obiekt przy ul. Brzozowej 5, obiekt przy ul. Wietora 7, Podobszar Stare Podgórze – Zabłocie: obiekt przy ul. Kutrzeby 6, obiekt przy ul. Parkowej 14, obiekt przy ul. Krzemionki 33, obiekt przy ul. Krasickiego 34, obiekt przy ul. Miodowej 36, obiekt przy ul. Limanowskiego 60/62, obiekt przy ul. Krzemionki 11, obiekt przy ul. Czackiego 11, obiekt przy ul. Zamoyskiego 6/ul. Rejtana 6, Podobszar „stara” Nowa Huta - obiekt na os. Na Skarpie 46, obiekt na os. Zielonym 27, obiekt na os. Uroczym 15, obiekt na os. Hutniczym 14, obiekt na os. Spółdzielczym 5, obiekt na os. Handlowym 3, obiekt na os. Kolorowym 28, obiekt na os. Na Skarpie 8, obiekt na os. Kolorowym 29, obiekt na os. Handlowym 4, obiekt na os. Teatralnym 33, obiekt na os. Willowym 1, obiekt na os. Szkolnym 26, obiekt na os. Szkolnym 37, obiekt na os. Szkolnym 18, obiekt na os. Szkolnym 21, obiekt na os. Sportowym 22.									
2C.2.	108	SNH	Renowacja elewacji budynku mieszkalnego zlokalizowanego w os. Centrum D1	Wspólnota Mieszkaniowa budynku os. Centrum D1 w Krakowie	Renowacja elewacji budynku mieszkalnego	os. Centrum D1	5 000 000	EFRR, środki prywatne	liczba budynków zrewitalizowanych / zmodernizowanych - 1; powierzchnia zrewitalizowanego budynku - 9 826,96 m <sup>2</sup> ; kubatura budynku zrewitalizowanego - 58 775 m <sup>3</sup> ; liczba odbiorców projektu - w zakresie mieszkańców 450, w zakresie przestrzeni publicznej

Cel MPRK	Nr	Podob-szar*	Nazwa przedsięwzięcia	Podmiot realizujący	Zakres realizowanych zadań	Lokali-zacja - adres	Szacowana wartość	Źródła finansowania	Prognozowane produkty i rezultaty
									65 tys
1.2.	110	SM-K	Design, kultura, nowe media - odnowienie dawnej szkoły rzemiosł na krakowskim Kazimierzu	Uniwersytet Pedagogiczny im. Komisji Edukacji Narodowej w Krakowie	Stworzenie: galerii sztuki o zasięgu lokalnym, ogólnopolskim i międzynarodowym (wynik współpracy z innymi ośrodkami kulturalnymi i artystycznego szkolnictwa wyższego w całej Polsce oraz z zagranicznymi ośrodkami uniwersyteckimi, biblioteki, mediateki, czytelnia, interdyscyplinarnych pracowni, w których realizowane będą wspólne projekty, warsztatów rzemiosła artystycznego, warsztatów nowych mediów	PR Stare Miasto - Kazimierz	10 000 000	krajowe środki publiczne, EFRR	liczba budynków zrewitalizowanych / zmodernizowanych - 1; remont i adaptacja obiektu (1 obiekt),
2A.1.	111	SM-K	Remont elewacji zewnętrznej i wewnętrznej budynku, malowanie klatek schodowych od frontu i oficynowej budynku przy ul. Straszewskiego 24 w Krakowie, remont ogrodu i terenu zielonego znajdującego się w podwórku budynku	Wspólnota Mieszkaniowa budynku przy ul. Straszewskiego 24 w Krakowie	Remont elewacji zewnętrznej z wykonaniem termoizolacji, malowanie klatek schodowych, remont ogrodu	Straszewskiego 24	500 000	EFRR, środki prywatne	liczba budynków zrewitalizowanych / zmodernizowanych - 1; remont elewacji/budynku (1 szt.)
2A.1.	112	SM-K	Remont elewacji zewnętrznej i wewnętrznej budynku, malowanie klatek schodowych od strony ul. Jabłonowskich w budynku przy ul. Straszewskiego 26/ Jabłonowskich 4 w Krakowie	Wspólnota Mieszkaniowa budynku przy ul. Straszewskiego 26/ Jabłonowskich 4 w Krakowie	Remont elewacji zewnętrznej i od strony podwórca wraz z wykonaniem termoizolacji zniszczonej elewacji w 70% z zachowaniem zabytkowego charakteru klatki.	Straszewskiego 26 / Jabłonowskich 4	950 000	EFRR, środki prywatne	liczba budynków zrewitalizowanych / zmodernizowanych - 1; remont elewacji/budynku (1 szt.)
2A.1.	114	SM-K	Remont elewacji zewnętrznej elewacji frontowej w budynku przy ul. Starowiślna 14 w Krakowie	Wspólnota Mieszkaniowa budynku przy ul. Starowiślna 14 w Krakowie	Remont elewacji zewnętrznej	Starowiślna 14	250 000	EFRR, środki prywatne	liczba budynków zrewitalizowanych / zmodernizowanych - 1; remont elewacji/budynku (1 szt.)
2A.1.	115	SM-K	Remont elewacji zewnętrznej elewacji	Wspólnota	Remont elewacji ze-	Dietla	350 000	EFRR,	liczba budynków zrewitalizowanych /

Cel MPRK	Nr	Podob-szar*	Nazwa przedsięwzięcia	Podmiot realizujący	Zakres realizowanych zadań	Lokali-zacja - adres	Szacowana wartość	Źródła finanso-wania	Prognozowane produkty i rezultaty
			frontowej i od strony podwórca w bu-dynku przy ul. Dietla 17 w Krakowie	Mieszkaniowa budynku przy ul. Dietla 17 w Krakowie	wewnętrznej i od strony podwórca	17		środki prywatne	zmodernizowanych - 1; remont elewacji (1 szt.)
2A.1.	116	SM-K	Remont wewnętrznej elewacji budynku z termomodernizacją oraz wymianą okienek piwnicznych wraz z odnowie-niem obu frontowych klatek schodo-wych budynku	Wspólnota Mieszkaniowa budynku przy ul. Basztowej 5 w Krakowie	Remont wewnętrznej elewacji budynku z ter-momodernizacją oraz wymianą okienek piw-nicznych wraz z odnowie-niem obu frontowych klatek schodowych bu-dynku	Baszto-wa 5	350 000	EFRR, środki prywatne	liczba budynków zrewitalizowanych / zmodernizowanych - 1; re-mont/ocieplenie elewacji/budynku (1 szt.)
2A.1.	117	SM-K	Remont zewnętrznej elewacji budynku	Wspólnota Mieszkaniowa budynku przy ul. Grodzka 27 w Krakowie	Remont zewnętrznej ele-wacji budynku	Grodzka 27	140 000	EFRR, środki prywatne	liczba budynków zrewitalizowanych / zmodernizowanych - 1; liczba budyn-ków zrewitalizowanych / zmodernizo-wanych - 1; remont elewacji/budynku (1 szt.)
2A.1.	118	SM-K	Remont zewnętrznej i wewnętrznej elewacji budynku	Wspólnota Mieszkaniowa budynku przy ul. Poselskiej 15 w Krakowie	Remont zewnętrznej i wewnętrznej elewacji budynku	Poselska 15	280 000	EFRR, środki prywatne	liczba budynków zrewitalizowanych / zmodernizowanych - 1; remont elewa-cji/budynku (1 szt.)
2A.1.	119	SM-K	Remont elewacji frontowej, remont elewacji podwórkowej, remont klatki schodowej oraz sieni wejściowej bu-dynku	Wspólnota Mieszkaniowa budynku przy ul. Brackiej 8 w Krakowie	Remont elewacji fronto-wej, remont elewacji po-dwórkowej, remont klatki schodowej oraz sieni wejściowej budynku	Bracka 8	290 000	EFRR, środki prywatne	liczba budynków zrewitalizowanych / zmodernizowanych - 1; remont elewa-cji/budynku (1 szt.)
2A.1.	120	SM-K	Remont elewacji zewnętrznej i we-wnętrznej budynku wraz z ociepleniem budynku przy ul. Radziwiłłowskiej 15 w Krakowie	Wspólnota Mieszkaniowa budynku przy ul. Radziwił-łowska 15 w Krakowie	Remont elewacji wraz z ociepleniem budynku	Radzi-wiłłow-ska 15	250 000	EFRR, środki prywatne	liczba budynków zrewitalizowanych / zmodernizowanych - 1; re-mont/ocieplenie elewacji/budynku (1 szt.)
2A.1.	121	SM-K	Remont elewacji zewnętrznej i we-wnętrznej budynku wraz z ociepleniem budynku przy ul. Sarego 9 w Krakowie	Wspólnota Mieszkaniowa budynku przy ul. Sarego 9 w Krakowie	Remont elewacji wraz z ociepleniem budynku	Sarego 9	260 000	EFRR, środki prywatne	liczba budynków zrewitalizowanych / zmodernizowanych - 1; re-mont/ocieplenie elewacji/budynku (1 szt.)
2A.1.	122	SM-K	Remont elewacji frontowej budynku	Wspólnota	Remont elewacji budynku	Bernar-	400 000	EFRR,	liczba budynków zrewitalizowanych /



Cel MPRK	Nr	Podob-szar*	Nazwa przedsięwzięcia	Podmiot realizujący	Zakres realizowanych zadań	Lokali-zacja - adres	Szacowana wartość	Źródła finanso-wania	Prognozowane produkty i rezultaty
			przy ul. Bernardyńskiej 11 w Krakowie	Mieszkaniowa budynku przy ul. Bernardyńska 11 w Krakowie		dyńska 11		środki prywatne	zmodernizowanych - 1; remont elewacji (1 szt.)
2A.1.	124	SM-K	Remont elewacji zewnętrznej i wewnętrznej wraz z balkonami komunikacyjnymi oraz malowaniem klatki schodowej budynku oraz wykonanie nowej nawierzchni podwórka budynku przy ul. Miodowej 9 w Krakowie	Wspólnota Mieszkaniowa budynku przy ul. Miodowa 9 w Krakowie	Remont elewacji budynku wraz z balkonami komunikacyjnymi oraz malowaniem klatki schodowej budynku oraz wykonanie nowej nawierzchni podwórka	Miodowa 9	380 000	EFRR, środki prywatne	liczba budynków zrewitalizowanych / zmodernizowanych - 1; remont elewacji/budynku i podwórka (1 szt.)
2A.1.	125	SM-K	Remont elewacji zewnętrznej i wewnętrznej budynku przy ul. Starowiślnej 75 w Krakowie	Wspólnota Mieszkaniowa budynku przy ul. Starowiślna 75 w Krakowie	Remont elewacji budynku	Starowiślna 75	250 000	EFRR, środki prywatne	liczba budynków zrewitalizowanych / zmodernizowanych - 1; remont elewacji/budynku (1 szt.)
2A.1.	126	SM-K	Remont elewacji frontowej budynku, znajdującego się w Krakowie przy ul. Bogusławskiego 3	Wspólnota Mieszkaniowa budynku przy ul. Bogusławskiego 3 w Krakowie	Remont elewacji budynku	Bogusławskiego 3	120 000	EFRR, środki prywatne	liczba budynków zrewitalizowanych / zmodernizowanych - 1; remont elewacji/budynku (1 szt.)
2A.1.	127	SM-K	Remont elewacji frontowej budynku przy ul. Dietla 74 w Krakowie	Wspólnota Mieszkaniowa budynku przy ul. Dietla 74 w Krakowie	Remont elewacji budynku	Dietla 74	350 000	EFRR, środki prywatne	liczba budynków zrewitalizowanych / zmodernizowanych - 1; remont elewacji/budynku (1 szt.)
2A.1.	128	SM-K	Remont elewacji zewnętrznej i wewnętrznej budynku przy ul. Bonerowskiej 10 w Krakowie	Wspólnota Mieszkaniowa budynku przy ul. Bonerowskiej 10 w Krakowie	Remont elewacji budynku	Bonerowska 10	350 000	EFRR, środki prywatne	liczba budynków zrewitalizowanych / zmodernizowanych - 1; remont elewacji/budynku (1 szt.)
2A.1.	129	SM-K	Remont elewacji frontowej, remont elewacji podwórkowej, remont klatki schodowej oraz sieni wejściowej w budynku przy ul. Św. Marka 5 w Krakowie	Wspólnota Mieszkaniowa budynku przy ul. Św. Marka 5 w Krakowie	Remont elewacji frontowej i podwórkowej, remont klatki schodowej oraz sieni wejściowej	Św. Marka 5	500 000	EFRR, środki prywatne	liczba budynków zrewitalizowanych / zmodernizowanych - 1; remont elewacji/budynku (1 szt.)

Cel MPRK	Nr	Podob-szar*	Nazwa przedsięwzięcia	Podmiot realizujący	Zakres realizowanych zadań	Lokali-zacja - adres	Szacowana wartość	Źródła finanso-wania	Prognozowane produkty i rezultaty
2A.1.	130	SM-K	Remont elewacji frontowej w budynku przy ul. Św. Marka 25 w Krakowie	Wspólnota Mieszkaniowa budynku przy ul. Św. Marka 25 w Krakowie	Remont elewacji budynku	Św. Marka 25	380 000	EFRR, środki prywatne	liczba budynków zrewitalizowanych / zmodernizowanych - 1; remont elewacji/budynku (1 szt.)
2A.1.	131	SM-K	Remont elewacji zewnętrznej i wewnętrznej w budynku przy ul. Szpitalnej 17 w Krakowie	Wspólnota Mieszkaniowa budynku przy ul. Szpitalnej 17 w Krakowie	Remont elewacji budynku	Szpital-na 17	260 000	EFRR, środki prywatne	liczba budynków zrewitalizowanych / zmodernizowanych - 1; remont elewacji/budynku (1 szt.)
2A.1.	136	SM-K	Remont elewacji podwórkowej, remont bramy wjazdowej, remont nawierzchni podworca w budynku przy ul. Krakowskiej 5 w Krakowie	Wspólnota Mieszkaniowa budynku przy ul. Krakowskiej 5 w Krakowie	Remont elewacji podwór-kowej i wjazdowej, remont nawierzchni podworca	Kra-kowska 5	150 000	EFRR, środki prywatne	liczba budynków zrewitalizowanych / zmodernizowanych - 1; remont elewacji/budynku i podwórka (1 szt.)
2C.3.	137	SNH	Rewitalizacja Parku Szwedzkiego	Zarząd Zieleni Miejskiej w Krakowie	Rewitalizacja terenu ziele-ni, w zakresie estetyki i funkcjonalności, dostosowanie do aktualnych potrzeb mieszkańców; wy-posażenie w małą archi-teksturę	Park Szwedz-ki	2 000 000	krajowe środki publiczne, EFRR	zrewitalizowany teren zieleni (pow. 2,28 ha)
2B.2.	138	SP-Z	Rewitalizacja Parku Bednarskiego	Zarząd Zieleni Miejskiej w Krakowie	Rewitalizacja terenu ziele-ni, w zakresie estetyki i funkcjonalności, dostosowanie do aktualnych potrzeb mieszkańców; wy-posażenie w małą archi-teksturę	Park Bednar-skiego	9 000 000	krajowe środki publiczne, EFRR	zrewitalizowany teren zieleni (pow. 8,22 ha)
1.1	139	SNH	Ochrona zagrożonych siedlisk i gatunków w Parku Starorzeczka Wisły w Nowej Hucie	Zarząd Zieleni Miejskiej w Krakowie	ochrona siedlisk i gatunków na obszarze Natura 2000 PLH120069 Łąki Nowohuckie, działania ochronne służące przeciwdziałaniu czynnikom i zjawiskom powodującym spadek różnorodności biologicznej na ww. obszarze	PR Stara Nowa Huta	1 799 464	krajowe środki publiczne, POIŚ	pow. objęta działaniami - ok. 57 ha

Cel MPRK	Nr	Podobszar*	Nazwa przedsięwzięcia	Podmiot realizujący	Zakres realizowanych zadań	Lokalizacja - adres	Szacowana wartość	Źródła finansowania	Prognozowane produkty i rezultaty
2A.4., 2B.4.	140	SM-K SP-Z	Rewitalizacja bulwarów wiślanych	Zarząd Zieleni Miejskiej w Krakowie	Rewitalizacja Bulwarów Wiślanych; szlaki pieszo-rowerowe, wyposażenie w małą architekturę, modernizacja oświetlenia	Stare Miasto-Kazimierz, Stare Podgórze-Zabłocie	b.d.	krajowe środki publiczne, EFRR	pow. objęta działaniami - ok. 20,6 ha
2C.3	141	Poza obszarem rewitalizacji	Rewitalizacja Parku Zalew Nowohucki	Zarząd Zieleni Miejskiej w Krakowie	Rewitalizacja otoczenia zalewu; wyposażenie w małą architekturę, modernizacja oświetlenia	Bulwarowa	7 000 000	krajowe środki publiczne, EFRR	pow. objęta działaniami - ok. 7,7 ha
Projekt nr 141 jest zlokalizowany w bezpośrednim sąsiedztwie podobszaru rewitalizacji „stara” Nowa Huta. Wskazane przez Wnioskodawcę cele tj. zagospodarowanie przestrzeni na park sportowo-rekreacyjny, poprawa funkcjonalności i estetyki przestrzeni publicznej, stworzenie przyjaznej i funkcjonalnej przestrzeni będącej przestrzenią kontaktów i komunikacji społecznej, integracji i interakcji społecznej mieszkańców oraz innych użytkowników powiązanej obszarowo z innymi terenami rekreacyjnymi Starej Nowej Huty, stworzenie warunków do realizacji programów społecznych, modernizacja infrastruktury co jest zgodne z celami rewitalizacji i wykazuje istotne oddziaływanie na podobszar „stara” Nowa Huta. (Odbudowa pozytywnego wizerunku Nowej Huty jako czynnika kształtowania tożsamości i wspólnoty lokalnej w podobszarze „stara” Nowa Huta, Odnowa i modernizacja przestrzeni publicznych)									
2A.1.	142	SM-K	Rewitalizacja stoków Wzgórza Wawelskiego	Zarząd Zieleni Miejskiej w Krakowie	Zabezpieczenie stoków Wzgórza Wawelskiego przed osuwaniem się; rekompozycja zieleni; modernizacja oświetlenia	Wawel	20 600 000	krajowe środki publiczne, EFRR	pow. objęta działaniami - ok. 2,5 ha
2B.2.	143	SP-Z	Rewitalizacja Wzgórza Świętego Benedykta	Zarząd Zieleni Miejskiej w Krakowie	Modernizacja przestrzeni publicznej; wprowadzenie powiązań przestrzennych; doposażenie w elementy małej architektury	Stawacza	b.d.	krajowe środki publiczne, EFRR	pow. objęta działaniami - ok. 7,5 ha
4.2.	144	SNH	"Spotkajmy się na podwórku" Rewitalizacja wewnątrz kwartałów zabudowy na terenie Nowej Huty - działania nieinwestycyjne	Zarząd Zieleni Miejskiej w Krakowie	Aktywizacja mieszkańców, animacja przestrzeni publicznej	PR Stara Nowa Huta	500 000	krajowe środki publiczne, EFS, środki prywatne	wzrost ilości aktywnych mieszkańców (50%), wzrost świadomości sprawczej mieszkańców (50%), wzrost spotkań w przestrzeni wspólnej (80%), wzrost pow. miejsc rekreacyjnych (80%)
2C.2.	145	SNH	"Spotkajmy się na podwórku" Rewitalizacja wewnątrz kwartałów zabudowy na terenie Nowej Huty - działania inwestycyjne	Zarząd Zieleni Miejskiej w Krakowie	Remont i modernizacja infrastruktury podwórek	PR Stara Nowa Huta	3 500 000	krajowe środki publiczne, EFRR, środki	zrewitalizowane podwórka -7szt; pow. zrewitalizowanej przestrzeni publicznej - 1 ha

Cel MPRK	Nr	Podob-szar*	Nazwa przedsięwzięcia	Podmiot realizujący	Zakres realizowanych zadań	Lokalizacja - adres	Szacowana wartość	Źródła finansowania	Prognozowane produkty i rezultaty
2B.2.	146	SP-Z	Rewitalizacja Parku Planty Nowackiego	Zarząd Zieleni Miejskiej w Krakowie	Rewaloryzacja zieleni, modernizacja szlaków pieszych i rowerowych, powiązania z otoczeniem, wyposażenie w małą architekturę, modernizacja oświetlenia	pl. Serkowskiego	3 000 000	prywatne krajowe środki publiczne, EFRR	pow. objęta działaniami - ok. 2,67 ha
2A.3.	147	SM-K	Rewitalizacja zieleni na Plantach Krakowskich	Zarząd Zieleni Miejskiej w Krakowie	Rewaloryzacja zieleni, remont małej architektury, fragmentaryczny remont nawierzchni	Planty Krakowskie	5 000 000	krajowe środki publiczne, EFRR	pow. objęta działaniami - ok. 21,5 ha
2C.3	148	SNH	Rewitalizacja Parku Żeromskiego	Zarząd Zieleni Miejskiej w Krakowie	Rewaloryzacja zieleni, modernizacja szlaków pieszych i rowerowych, powiązania z otoczeniem, wyposażenie w małą architekturę, modernizacja oświetlenia	Park Żeromskiego	b.d.	krajowe środki publiczne, EFRR	pow. objęta działaniami - ok. 2,56 ha
2B.2.	149	SP-Z	Budowa Parku Zabłocie - Stacja Wisła	Zarząd Zieleni Miejskiej w Krakowie	Rewaloryzacja zieleni, modernizacja szlaków pieszych i rowerowych, powiązania z otoczeniem, wyposażenie w małą architekturę, modernizacja oświetlenia	Nadwiślańska	2 600 000	krajowe środki publiczne, EFRR	pow. objęta działaniami - ok. 2,0 ha
2A.1.	150	SM-K	Modernizacja i renowacja części wspólnych budynku w tym klatki schodowej oraz remont elewacji frontowej oraz remont i docieplenie elewacji tylnej wraz z wymianą stolarki okiennej i drzwiowej budynku mieszkalnego, wielorodzinnego przy ul. Św. Stanisława 8B w Krakowie	Paweł Baś	Modernizacja i renowacja części wspólnych budynku w tym klatki schodowej oraz remont elewacji frontowej oraz remont i docieplenie elewacji tylnej wraz z wymianą stolarki okiennej i drzwiowej budynku mieszkalnego, wielorodzinnego	Św. Stanisława 8	650 000	EFRR, środki prywatne	liczba budynków zrewitalizowanych / zmodernizowanych - 1; remont/ocieplenie elewacji/budynku (1 szt.); liczba odbiorców projektu - 16 mieszkań; powierzchnia budynków zrewitalizowanych - 1012 m <sup>2</sup>

Cel MPRK	Nr	Podobszar*	Nazwa przedsięwzięcia	Podmiot realizujący	Zakres realizowanych zadań	Lokalizacja - adres	Szacowana wartość	Źródła finansowania	Prognozowane produkty i rezultaty
2C.3	151	Poza obszarem rewitalizacji	Pawilon społeczno-kulturalny z funkcją kawiarnianą nad Zalewem Nowohuckim	Fundacja Faktor Kultura	Wybudowanie obiektu na cele kulturalne	Zalew Nowohucki	550 000	EFRR, środki prywatne	nowy obiekt budowlany (1 szt.), nowe miejsca pracy (min. 10 szt.),
Projekt nr 151 jest zlokalizowany w bezpośrednim sąsiedztwie podobszaru rewitalizacji „stara” Nowa Huta. Wskazane przez Wnioskodawcę cele tj. stworzenie miejsca integrującego i animującego społeczność lokalną, budowa ogólnodostępnego pawilonu o funkcji kulturalnej społecznej i gospodarczej, poprawa jakości życia i jakości przestrzeni publicznej, stworzenie nowych miejsc pracy, co jest zgodne z celami rewitalizacji i wykazuje istotne oddziaływanie na podobszar „stara” Nowa Huta. (Odbudowa pozytywnego wizerunku Nowej Huty jako czynnika kształtowania tożsamości i wspólnoty lokalnej w podobszarze „stara” Nowa Huta, Odnowa i modernizacja przestrzeni publicznych)									
1.2.	154	SP-Z	Modernizacja i termomodernizacja budynku Domu Kultury PODGÓRZE	Dom Kultury PODGÓRZE, ul. Sokolska 13	Modernizacja domu kultury – dostosowanie do wymogów współczesnych	Sokolska 13	1 220 000	krajowe środki publiczne, EFRR	liczba budynków zrewitalizowanych / zmodernizowanych - 1; remont obiektu publicznego (1 obiekt)
1.2.	155	SP-Z	Muzeum Podgórze - oddział Muzeum Historycznego Miasta Krakowa - adaptacja nieruchomości przy ul. Powstańców Wielkopolskich 1	Gmina Miejska Kraków	Renowacja i restauracja zabytkowego obiektu dworku Pod św. Benedyktem i jego adaptacje na cele kulturowe	Powstańców Wielkopolskich 1	12 906 520	krajowe środki publiczne, EFRR	liczba budynków zrewitalizowanych / zmodernizowanych - 1; adaptacja obiektu publicznego (1 obiekt), ilość odwiedzających (14648 osób w 2018), nowe miejsca pracy (7 osób)
1.2.	156a	SM-K	Modernizacja Galerii Sztuki Współczesnej Bunkier Sztuki	Galeria Sztuki Współczesnej Bunkier Sztuki	Prace modernizacyjne i remontowe budynku Galerii Sztuki Współczesnej Bunkier Sztuki (przebudowa budynku wraz z budową infrastruktury instalacyjnej, rozbudowa wyposażenia do działalności kulturalnej i edukacyjnej oraz realizacji działań konserwatorskich	Plac Szczyński 3a	25 000 000 (wartość netto)	EFRR, krajowe środki publiczne	Liczba obiektów/zespołów o wysokich walorach urbanistycznych objętych działaniami na rzecz ich ochrony i zachowania -1 Liczba zakupionych środków trwałych nowoczesnego wyposażenia edukacji/ nauki/ kultury/ sportu – 60 Liczba projektów/ działań/ innych form wsparcia adekwatnych do potrzeb dzieci i młodzieży funkcjonujących w środowiskach lokalnych – 26/rok Liczba projektów/ działań kampanii zachęcających do uczestniczenia w imprezach integracyjnych/ innych form integracji społecznej mieszkańców – 26/ rok Wzrost liczby osób korzystających ze zrewitalizowanej przestrzeni kulturalnej – 11 417 osób Liczba nowych, stałych miejsc pracy

Cel MPRK	Nr	Podob-szar*	Nazwa przedsięwzięcia	Podmiot realizujący	Zakres realizowanych zadań	Lokali-zacja - adres	Szacowana wartość	Źródła finanso-wania	Prognozowane produkty i rezultaty
									utworzonych w wyniku realizacji projektu – 3 EPC Liczna prognozowanych, stałych miejsc pracy utworzonych w otoczeniu projektu- 20 ECP
1.3. 2A.3.	158	SM-K	Rewitalizacja placu Wolnica w Krakowie	Zarząd Infrastruktury Komunalnej i Transportu w Krakowie	Zagospodarowanie Placu Wolnica, w tym: stworzenie nowej funkcjonalnej przestrzeni publicznej do organizowania wydarzeń kulturalnych, nowa nawierzchnia placu („dylowizna”)	Pl. Wolnica	12 915 000	krajowe środki publiczne, EFRR	zagospodarowanie przestrzeni (ok. 10 000m2)
2C.1.	159	SNH	Rewitalizacja przestrzeni publicznej Alei Róż w Krakowie Nowej Hucie	Zarząd Infrastruktury Komunalnej i Transportu w Krakowie	Stworzenie przestrzeni publicznej przyjaznej pieszym i rowerzystom, poprawa istniejącej infrastruktury, uzyskanie nowej przestrzeni publicznej	Al. Róż	950 000	krajowe środki publiczne, EFRR	podniesienie jakości przestrzeni publ. (1100 mb.)
2B.2.	160	SP-Z	Rewitalizacja Bulwaru Podolskiego w zakresie oświetlenia	Zarząd Infrastruktury Komunalnej i Transportu w Krakowie	Stworzenie bezpiecznej przestrzeni publicznej, poprawa istniejącej infrastruktury, uzyskanie nowej przestrzeni publicznej	Bulwar Podolski	460 000	krajowe środki publiczne, EFRR	podniesienie jakości przestrzeni publicznej na długości 1235 mb.
1.3. 2A.3	161	SM-K	Rewitalizacja Placu Nowego w Krakowie	Zarząd Infrastruktury Komunalnej i Transportu w Krakowie	Stworzenie nowej przestrzeni publicznej Placu Nowego dla umożliwienia wielorakiego sposobu jego użytkowania. Nowe ukształtowanie „morfologii” placu poprzez układ schodów i pochylni. Wy-niesienie przykrycia straganów, jako wyższego poziomu placu, dla stworzenia nowej perspektywy widokowej w tym obszarze	Plac Nowy	2 625 000	krajowe środki publiczne, EFRR	zagospodarowanie przestrzeni (ok. 5 000m2)

Cel MPRK	Nr	Podob-szar*	Nazwa przedsięwzięcia	Podmiot realizujący	Zakres realizowanych zadań	Lokalizacja - adres	Szacowana wartość	Źródła finansowania	Prognozowane produkty i rezultaty
1.3.	162	SP-Z	Przebudowa przestrzeni publicznej ul. Kącik w Krakowie	Zarząd Infrastruktury Komunalnej i Transportu w Krakowie	Stworzenie nowej, wspólnej przestrzeni publicznej, poprawa infrastruktury drogowej, stworzenie korytarza łączącego Stare Podgórze z planowanym obszarem rewitalizacji przy Placu Bohaterów Getta/ ul. Na Zjeździe z przystankiem kolejowym Kraków Zabłocie oraz Muzeum Sztuki Współczesnej	ul. Kącik	2 100 000	krajowe środki publiczne, EFRR	podniesienie jakości przestrzeni publicznej na długości 200 mb.
1.3. 2A.3	163	SM-K	Przebudowa przestrzeni publicznej ul. Bożego Ciała w Krakowie	Zarząd Infrastruktury Komunalnej i Transportu w Krakowie	Stworzenie nowej przestrzeni publicznej, poprawa istniejącej infrastruktury drogowej, wyposażenie w małą architekturę i modernizacja oświetlenia	ul. Bożego Ciała	3 540 000	krajowe środki publiczne, EFRR	podniesienie jakości przestrzeni publicznej na pow. 4390 m2; 380 mb infrastruktury drogowej
1.3. 2A.3	164	SM-K	Przebudowa przestrzeni publicznej ul. Meiselsa w Krakowie	Zarząd Infrastruktury Komunalnej i Transportu w Krakowie	Stworzenie nowej przestrzeni publicznej, poprawa istniejącej infrastruktury drogowej, wyposażenie w małą architekturę i modernizacja oświetlenia	ul. Meiselsa	1 780 000	krajowe środki publiczne, EFRR	podniesienie jakości przestrzeni publicznej na pow. 1986 m2; 176 mb infrastruktury drogowej
1.3. 2A.3	165	SM-K	Przebudowa przestrzeni publicznej ul. Mostowej w Krakowie	Zarząd Infrastruktury Komunalnej i Transportu w Krakowie	Stworzenie nowej przestrzeni publicznej, poprawa istniejącej infrastruktury drogowej, wyposażenie w małą architekturę i modernizacja oświetlenia	ul. Mostowa	3 850 000	krajowe środki publiczne, EFRR	podniesienie jakości przestrzeni publicznej na pow. 4500 m2; 210 mb infrastruktury drogowej
1.3.	166	SM-K	Budowa kładki pieszo-rowerowej „Kazimierz – Ludwinów”	Zarząd Infrastruktury Komunalnej i Transportu w Krakowie	Stworzenie przestrzeni publicznej przyjaznej pieszym i rowerzystom, poprawa istniejącej infrastruktury, uzyskanie nowej przestrzeni publicznej	Ludwinów	46 000 000	krajowe środki publiczne, EFRR	Powstanie ok. 150mb (umowna długość obiektu), dojście od strony Kazimierza – długość obiektu wraz z częścią żelbetową około 160mb, dojście od strony Ludwinowa około 146 mb
1.3.	167	SM-K	Przebudowa przestrzeni publicznej ul.	Zarząd Infra-	Stworzenie nowej prze-	ul. Sław-	5 070 000	krajowe	poprawa infrastruktury drogowej na dł.

Cel MPRK	Nr	Podobszar*	Nazwa przedsięwzięcia	Podmiot realizujący	Zakres realizowanych zadań	Lokalizacja - adres	Szacowana wartość	Źródła finansowania	Prognozowane produkty i rezultaty
2A.3			Sławkowskiej w Krakowie	struktury Komunalnej i Transportu w Krakowie	strzeni publicznej, poprawa istniejącej infrastruktury drogowej, wyposażenie w małą architekturę i modernizacja oświetlenia	Sławkowska		środki publiczne, EFRR	410 mb
1.3. 2A.3	168	SM-K	Rewitalizacja Placu Św. Ducha w Krakowie	Zarząd Infrastruktury Komunalnej i Transportu w Krakowie	Przebudowa przestrzeni publicznej placu, poprawa istniejącej infrastruktury i wyposażenia	Plac Św. Ducha	15 000 000	krajowe środki publiczne, EFRR	zagospodarowanie przestrzeni (ok. 5 000m2)
1.2	169	Poza obszarem rewitalizacji	Modernizacja boiska przy Placu Na Groblach	Międzyszkolny Ośrodek Sportowy Kraków „Zachód”	Modernizacja boiska sportowego, wymiana nawierzchni, stworzenie boisk wielofunkcyjnych	Plac Na Groblach	1 500 000	krajowe środki publiczne, EFRR	zagospodarowanie przestrzeni dla celów sportowo-rekreacyjnych (ok. 10 900m2)
Projekt nr 169 jest zlokalizowany poza obszarem rewitalizacji w sąsiedztwie podobszaru rewitalizacji Stare Miasto - Kazimierz. Wskazane przez Wnioskodawcę cele tj. modernizacja obiektów sportowych ogólnodostępnych dla mieszkańców m.in. rewitalizowanego obszaru ze względu na brak podobnych obiektów w podobszarze rewitalizacji są zgodne z celami rewitalizacji i wykazują istotne oddziaływanie na podobszar Stare Miasto – Kazimierz. (Poprawa jakości życia w obszarze rewitalizacji, poprawa infrastruktury społecznej polepszającej warunki rozwoju edukacji, nauki, kultury i oraz zapewnienie opieki społecznej)									
1.3	172	SNH	Budowa ścieżki łączącej ul. Bulwarową, MOS Kraków „Wschód” i Teatr „Łażnia Nowa”	Międzyszkolny Ośrodek Sportowy Kraków „Wschód”	Budowa ścieżki w miejscu zdewastowanego przejścia i nieużywanego miejsca parkingowego	Os. Szkolne/ul. Bulwarowa	650 000	krajowe środki publiczne, EFRR	zagospodarowanie przestrzeni – poprawa dostępności przestrzeni publicznych
3.1 3.2	173	Poza obszarem rewitalizacji	Rewitalizacja nieczynnych obiektów infrastruktury na terenie Dąbia poprzez ich adaptację na potrzeby obsługi ruchu turystycznego dla Obszarów Kazimierz, Zabłocie i Nowa Huta	Krakowprope-ries.com Sp. z o.o.	Przebudowa i adaptacja nieużytkowanych obiektów infrastruktury Dąbia położonych pomiędzy obszarami rewitalizacji	Ul. Dąbska/Kosynierów	2 800 000	EFRR, środki prywatne	Liczba budynków zrewitalizowanych/zmodernizowanych: 1; Powierzchnia obszarów objętych rewitalizacją – 0,3 ha; Liczba nowych „samozatrudnionych” – min. 10
Projekt nr 173 jest zlokalizowany poza obszarem rewitalizacji, pomiędzy podobszarami rewitalizacji Stare Miasto – Kazimierz, Stare Podgórze - Zabłocie i „stara” Nowa Huta. Wskazane przez Wnioskodawcę cele tj. ożywienie społeczno-gospodarcze pomiędzy podobszarami MPRK, utworzenie nowej infrastruktury dla prowadzenia działalności w zakresie obsługi ruchu turystycznego oraz nowych miejsc pracy z preferencją dla mieszkańców podobszarów MPRK, są zgodne z celami rewitalizacji i wykazują istotne oddziaływanie na wszystkie podobszary MPRK. (Poprawa jakości życia w obszarach rewitalizacji poprzez poprawę warunków socjalnych ich mieszkańców zatrudnionych w ramach realizacji ww. przedsięwzięcia.									



Cel MPRK	Nr	Podobszar*	Nazwa przedsięwzięcia	Podmiot realizujący	Zakres realizowanych zadań	Lokalizacja - adres	Szacowana wartość	Źródła finansowania	Prognozowane produkty i rezultaty
1.2	174	Poza obszarem rewitalizacji	Rewitalizacja i rozwój kulturalny dawnego magazynu celnego znajdującego się w zespole dworca towarowego – Stacja towarowa i zastawcza (Kraków Główny Towarowy i Kraków Zachodni) przy ul. Kamiennej 10	Bartosz Schejbal	Budowa przestrzeni kulturowej dla społeczności lokalnej, miejsca dla działań warsztatowych i edukacyjnych dla różnych grup wiekowych, w tym grup społecznego wykluczenia. Zdywersyfikowana oferta skierowana dla różnych grup odbiorców (osoby prywatne, instytucje państwowe, przedsiębiorstwa)	Ul. Kamienna 10	3 500 000	UE, środki własne, kredyt bankowy	Rewitalizacja 2556 m2 powierzchni przemysłowych ustalenie puli bezpłatnych, lub w cenach preferencyjnych biletów na wybrane wydarzenia. Stworzenie co najmniej 10 miejsc pracy z preferencją zatrudnienia dla grup degradacji społecznych
<p>Projekt nr 174 jest zlokalizowany poza obszarem rewitalizacji, w sąsiedztwie podobszaru Stare Miasto - Kazimierz. Wskazane przez Wnioskodawcę cele tj. budowa przestrzeni kulturowej dla użytku społeczności Krakowa, w tym społeczności lokalnych poprzez m. in. stworzenie miejsca dla działań warsztatowych i edukacyjnych dla różnych grup wiekowych, dla działań aktywizujących grupy wiekowe i społeczne, potencjalnie zagrożone wykluczeniem, stworzenie nowych miejsc pracy z preferencją dla osób obszaru rewitalizacji z grup degradacji społecznej, stworzenie miejsca spotkań grup degradacji społecznej obszaru rewitalizacji, jest zgodne z celami rewitalizacji i wykazuje istotne oddziaływanie na obszar rewitalizacji, w tym w szczególności podobszar Stare Miasto - Kazimierz.</p>									

*Źródło: opracowanie własne UMK na podstawie informacji przedstawionych przez projektodawców w fiskach projektowych*

## Zestawienie projektów zakwalifikowanych do włączenia do MPRK – nabór 2017 r.

Cel MPRK	Nr	Podobszar*	Nazwa przedsięwzięcia	Podmiot realizujący	Zakres realizowanych zadań	Lokalizacja - adres	Szacowana wartość	Źródła finansowania	Prognozowane produkty i rezultaty
2B.2	1	Poza obszarem rewitalizacji	ZIELONE SERCE KRAKOWA: budowa kompleksu sportowo-rekreacyjnego na przemysłowym terenie Białych Mórz	Golf & Spa Resort Sp. z o.o.	Rewitalizacja terenu przemysłowego Białych Mórz poprzez budowę kompleksu sportowo-rekreacyjnego	Białe Morza, były stawy osadowe	15047060,75	EFRR, środki prywatne	Zrewitalizowany przemysłowy teren po dawnych Zakładach Sody Solvay - uzyskanie 32,8 ha ogólnodostępnej powierzchni biologicznie czynnej na cele sportowe i rekreacyjne, w tym: realizacja 10 razy w roku zajęć WF dla szkół zlokalizowanych na obszarze rewitalizacji, podnoszenie sprawności fizycznej uczniów szkół podstawowych i średnich z obszaru rewitalizacji (1000 osób), organizacja 6 razy w roku zawodów sportowych we współpracy ze szkołami zlokalizowanymi na obszarze rewitalizacji, udostępnianie wysokiej jakości infrastruktury rekreacyjnej osobom zamieszkującym obszar rewitalizacji (5000 osób).
Projekt nr 1 jest zlokalizowany w sąsiedztwie podobszarów rewitalizacji Stare Podgórze-Zabłocie oraz Stare Miasto-Kazimierz. Określone przez Wnioskodawcę cele tj. przekształcenie obszaru przemysłowego w wysokiej jakości ogólnodostępny teren sportowo-rekreacyjny przeznaczony m.in. na realizację bezpłatnych zajęć wychowania fizycznego dla dzieci i młodzieży, w tym z obszaru rewitalizacji, organizację zawodów sportowych, udostępnienie ścieżki zdrowia, spacerowej i leśnej, boiska wielofunkcyjnego oraz do streetballa, terenów parkowych mieszkańcom obszaru rewitalizacji są zgodne z celami rewitalizacji i wykazują istotne oddziaływanie na podobszary rewitalizacji Stare Podgórze-Zabłocie i Stare Miasto-Kazimierz.									
1.2	2	Poza obszarem rewitalizacji	Modernizacja filii Centrum Kultury Podgórze przy ul. Zakopiańskiej 62 (dawny Dom Robotniczy Zakładów Solvay)	Centrum Kultury Podgórze	Modernizacja filii Centrum Kultury Podgórze – dawnego Domu Robotniczego Zakładów Solvay – w celu poprawy jakości oferty kulturalno-edukacyjnej.	Zakopiańska 62	18474600,00	EFRR	Liczba zmodernizowanych, funkcjonalnych i nowoczesnych obiektów kultury: 1; liczba obiektów dostosowanych do potrzeb osób z niepełnosprawnościami: 1. Wzrost ilości odbiorców wydarzeń kulturalnych i działań edukacyjnych oferowanych przez Centrum Sztuki Współczesnej Solvay o 10% (do 75 tys. osób), a dzięki integralności oferty z działalnością siedziby i pozostałych filii Centrum Kultury Podgórze szacuje się, że 20% wszystkich odbiorców oferty rekrutować się będzie spośród mieszkańców obszaru rewitalizacji (15 tys.

Cel MPRK	Nr	Podobszar*	Nazwa przedsięwzięcia	Podmiot realizujący	Zakres realizowanych zadań	Lokalizacja - adres	Szacowana wartość	Źródła finansowania	Prognozowane produkty i rezultaty
									osób). Utworzenie 1 nowego miejsca pracy w Centrum Kultury Podgórze dla obsługi Centrum Sztuki Współczesnej Solvay.
Projekt nr 2 jest zlokalizowany w sąsiedztwie podobszaru rewitalizacji Stare Podgórze-Zabłocie. Przedmiotowy obiekt jest filią Centrum Kultury Podgórze z siedzibą w podobszarze Stare Podgórze-Zabłocie. Określone przez Wnioskodawcę cele tj. inwestycje w infrastrukturę społeczną, edukacyjną, kulturalną, organizowanie i promocja imprez kulturalnych, zajęć edukacji pozaszkolnej i kulturalnej dla dzieci zamieszkujących podobszary rewitalizacji, poprawa jakości i integracja przestrzeni publicznych, integracja społeczna, poprawa efektywności energetycznej budynków i pozostałej infrastruktury są zgodne z celami rewitalizacji i wykazują istotne oddziaływanie na podobszar rewitalizacji Stare Podgórze-Zabłocie.									
1.2	3	Poza obszarem rewitalizacji	Rewitalizacja i adaptacja zachowanych zabytkowych części Fortu 52 A „Łapianka” wraz z rozbudową w celu utworzenia Muzeum i Centrum Ruchu Harcerskiego w Krakowie	Zarząd Budynków Komunalnych	Remont, przystosowanie i adaptacja do funkcji instytucji kultury i oświaty Fortu 52 „Łapianka” wraz z rozbudową w celu utworzenia Muzeum i Centrum Ruchu Harcerskiego w Krakowie.	Forteczna 28	23949544,00	krajowe środki publiczne, EFRR	Powstanie nowej jednostki kultury. Powierzchnia zrewitalizowanego (zrehabilitowanego), ogólnodostępnego terenu zielonego – 40 530 m <sup>2</sup> , nowo utworzona powierzchnia kulturalno-oświatowa – 3 702,30 m <sup>2</sup> . Zatrudnienie 5 osób z obszaru rewitalizacji do obsługi terenu zielonego. 30% miejsc w organizowanych zajęciach wymagających akcesji uczestnika przeznaczonych dla mieszkańców obszaru rewitalizacji.
Projekt nr 3 jest zlokalizowany w sąsiedztwie podobszarów rewitalizacji Stare Miasto-Kazimierz oraz Stare Podgórze-Zabłocie. Określone przez Wnioskodawcę cele tj. efektywne wykorzystanie potencjału dziedzictwa kulturowego elementu Twierdzy Kraków w osiągnięciu korzyści społecznych, gospodarczych, przestrzennych i środowiskowych, ocalenie przed zniszczeniem materialnego dziedzictwa kulturowego i nadanie nowych funkcji, społecznej i kulturalnej, realizowanych poprzez utworzenie siedziby Muzeum Ruchu Harcerskiego – nowoczesnej, multimedialnej placówki kultury, opartej na kontekstowym ujęciu historycznym, dialogu międzypokoleniowym i międzykulturowym oraz dziedzictwie niepodległościowym, pobudzanie niskiej aktywności społecznej mieszkańców, w tym harcerzy z obszaru miasta jak i obszaru rewitalizacji, są zgodne z celami rewitalizacji i wykazują istotne oddziaływanie na podobszary rewitalizacji Stare Miasto-Kazimierz oraz Stare Podgórze-Zabłocie.									
1.1	4	Poza obszarem rewitalizacji	Rekultywacja i zagospodarowanie terenów po zniszczonych elementach Fortu Nr 2 „Kościuszko”	Zarząd Budynków Komunalnych	Rekultywacja zdegradowanego obszaru pomilitarnego poprzez odstonięcie, zabezpieczenie, częściową odbudowę i adaptację zburzonych części Fortu nr 2 „Kościuszko” oraz przekształcenie części tego obszaru na ogólnodostępne tereny rekreacyjno-sportowe.	Waszyngtona, Hofmana 23, Małackiego 18	15518164,34	krajowe środki publiczne, EFRR	Powstanie nowej uporządkowanej i ogólnodostępnej przestrzeni publicznej – parku o pow. 92 9270 m <sup>2</sup> . Zrewitalizowana i zrekonstruowana substancja zabytkowa – 7 obiektów. Zatrudnienie 5 osób z obszaru rewitalizacji do obsługi terenu.
Projekt nr 4 jest zlokalizowany w sąsiedztwie podobszaru rewitalizacji Stare Miasto-Kazimierz. Określone przez Wnioskodawcę cele tj. zwiększenie powierzchni dostępnych dla mieszkańców obszaru rewitalizacji terenów zieleni, w tym parków i zieleńców, jak również wobec planowanego uznania Wzgórza Św. Bronisławy (w tym terenu projektu) za Pomnik Historii, połączenie roz-									

Cel MPRK	Nr	Podobszar*	Nazwa przedsięwzięcia	Podmiot realizujący	Zakres realizowanych zadań	Lokalizacja - adres	Szacowana wartość	Źródła finansowania	Prognozowane produkty i rezultaty
woju funkcji rekreacyjnej z funkcją kulturową jako wzbogacenie oferty miejsca wraz z podniesieniem jego rangi, utrzymanie i wzmacnianie ciągłości korytarzy ekologicznych, w szczególności systemu zieleni fortecznej, zwiększenie powierzchni biologicznie czynnej, tworzenie nowych miejsc pracy dla osób z obszaru rewitalizacji w celu zmniejszenia bezrobocia, są zgodne z celami rewitalizacji i wobec stwierdzonych deficytów wykazują istotne oddziaływanie na podobszar rewitalizacji Stare Miasto-Kazimierz.									
1.2 1.5	5	Poza obszarem rewitalizacji	Rewitalizacja wraz z adaptacją obiektu fortecznego na siedzibę podmiotów kultury (Muzeum Biblioteka Piosenki Polskiej oraz Klubu Osiedlowego Kliny filii Centrum Kultury Podgórze) na bazie nieruchomości zabudowanej Fortem nr 52 „Borek”	Zarząd Budynków Komunalnych	Przebudowa, rozbudowa, modernizacja, adaptacja i przystosowanie z przeznaczeniem na cele społeczne do funkcji instytucji kultury, oświaty i rekreacji, zabytkowego obiektu pomilitarnego.	Forteczna 146	28056951,75	krajowe środki publiczne, EFRR	Powierzchnia zrewitalizowanego (zrehabilitowanego) terenu zielonego – 49 352 m <sup>2</sup> , powierzchnia jednostki kultury 555,33 m <sup>2</sup> , pow. jednostki kulturalno-oświatowej 2 221,31 m <sup>2</sup> . Zatrudnienie 5 osób bezrobotnych z obszaru rewitalizacji do obsługi terenu zielonego. Liczba mieszkańców obszaru rewitalizacji będących odbiorcami oferty Klubu Osiedlowego Kliny filii Centrum Kultury Podgórze - 9 tys. osób.
Projekt nr 5 jest zlokalizowany w sąsiedztwie podobszarów rewitalizacji Stare Podgórze-Zabłocie oraz Stare Miasto-Kazimierz. Określone przez Wnioskodawcę cele tj. efektywne wykorzystanie potencjału dziedzictwa kulturowego elementu Twierdzy Kraków w osiąganiu korzyści społecznych i gospodarczych, ocalenie przed zniszczeniem materialnego dziedzictwa kulturowego i nadanie nowych funkcji społecznych, kulturalnych i rekreacyjnych poprzez utworzenie siedziby Klubu Osiedlowego Kliny filii Centrum Kultury Podgórze (który dzięki integralności oferty z działalnością siedziby i pozostałych filii Centrum Kultury Podgórze zlokalizowanego w podobszarze Stare Podgórze-Zabłocie zakotwicza projekt w obszarze rewitalizacji) oraz Muzeum Biblioteka Piosenki Polskiej – nowoczesnych, multimedialnych placówek kultury, opartych na kontekstowym ujęciu historycznym, dialogu międzypokoleniowym, udostępnienie dobrze zagospodarowanego terenu rekreacyjnego oraz aktywizacja społeczna mieszkańców podobszarów rewitalizacji: Stare Podgórze-Zabłocie oraz Stare Miasto-Kazimierz, jak również tworzenie nowych miejsc pracy dla osób z obszaru rewitalizacji w celu zmniejszenia bezrobocia, są zgodne z celami rewitalizacji i wykazują istotne oddziaływanie na podobszary rewitalizacji Stare Podgórze-Zabłocie oraz Stare Miasto-Kazimierz.									
1.2	6	Poza obszarem rewitalizacji	Adaptacja na cele kulturalne zabytkowego Bastionu III Kleparz w Krakowie	Fundacja Polish Heritage	Odnowienie, przebudowa i rozbudowa infrastruktury zabytkowej. Wprowadzenie nowych funkcji kulturalnych. Zakup trwałego wyposażenia do prowadzenia działalności kulturalnej i społecznej.	Kamienna 2	12300000,00	krajowe środki publiczne, EFRR, środki prywatne	Liczba obiektów/zespołów o wysokich walorach urbanistycznych i architektonicznych objętych działaniami na rzecz ich ochrony i zachowania – 1; liczba rozbudowanych/wyremontowanych/zmodernizowanych obiektów – 1; liczba projektów/ działań związanych z tworzeniem warunków prawnych/ finansowych/ ochroną historycznej i kulturowej wartości obiektów/zespołów – 1; liczba zakupionych środków trwałych nowoczesnego wyposażenia instytucji edukacji/nauki/kultury/sportu – 500. Liczba projektów/działań/innych form wsparcia adekwatnych do potrzeb dzieci i młodzieży w środowiskach lokalnych – 140; liczba projek-

Cel MPRK	Nr	Podobszar*	Nazwa przedsięwzięcia	Podmiot realizujący	Zakres realizowanych zadań	Lokalizacja - adres	Szacowana wartość	Źródła finansowania	Prognozowane produkty i rezultaty
									tów/działań/kampanii zachęcających do uczestniczenia w imprezach integracyjnych/innych formach integracji społecznej skierowana do mieszkańców obszaru rewitalizacji – 26; udział osób z obszaru rewitalizacji w projektach/działaniach/innych formach wsparcia – 30%. Utworzenie 1 nowego miejsca pracy dla osoby bezrobotnej z obszaru rewitalizacji.
Projekt nr 6 jest zlokalizowany w bliskim sąsiedztwie podobszaru rewitalizacji Stare Miasto-Kazimierz. Określone przez Wnioskodawcę cele tj. inwestycje w infrastrukturę społeczną, edukacyjną, kulturalną, organizowanie i promocja imprez kulturalnych, zajęć edukacji pozaszkolnej i kulturalnej oraz działań integrujących mieszkańców, w szczególności dzieci i młodzieży zamieszkującej podobszary rewitalizacji, poprawa jakości i integracja przestrzeni publicznych, remont i modernizacja infrastruktury technicznej, odnowa obiektów i przestrzeni publicznych o znaczeniu historycznym, architektonicznym, artystycznym, poprawa efektywności energetycznej budynków i pozostałej infrastruktury, tworzenie nowych miejsc pracy dla osób z obszaru rewitalizacji w celu zmniejszenia bezrobocia, są zgodne z celami rewitalizacji i wykazują istotne oddziaływanie na podobszar rewitalizacji Stare Miasto-Kazimierz.									
1.2	7	Poza obszarem rewitalizacji	Adaptacja zabytkowego budynku dawnej zbrojowni przy ul. Rakowickiej w Krakowie na centrum wystawienniczo-edukacyjne Muzeum Historii Fotografii w Krakowie	Muzeum Historii Fotografii im. Walerego Rzewuskiego w Krakowie	Przebudowa, nadbudowa i rozbudowa starej Zbrojowni ze zmianą sposobu użytkowania na nowoczesne centrum wystawienniczo-edukacyjnego. Zagospodarowanie terenu wokół budynku, uporządkowanie zieleni, wyznaczenie alejek spacerowych wraz z małą architekturą, miejsc parkingowych oraz terenu na kino letnie.	Rakowicka 22	30600000,00	EFRR, krajowe środki publiczne, środki z EOG	Powierzchnia obszarów objętych rewitalizacją 0,646 ha; liczba wspartych obiektów infrastruktury: 1. Oferta kulturalno-edukacyjna skierowana do mieszkańców podobszaru rewitalizacji Stare Miasto - Kazimierz: - 20% miejsc dla mieszkańców podczas dni otwartych muzeum, - 2 konkursy fotograficzne (w tym fotografia miejsc podobszaru) dla dzieci i młodzieży, które spędzają czas ferii/wakacji w domach, - 6 warsztatów edukacyjnych dla rodzica z dzieckiem, - 1 x w miesiącu szkolnym warsztaty fotograficzne dla uczniów z 3 szkół z podobszaru, - 4 warsztaty fotograficzne dla dzieci z 5 przedszkoli oraz specjalnego ośrodka szkolno-wychowawczego z podobszaru, - 2 lekcje muzealne aktywizujące społecznie mieszkańców, - 1-2 spotkania ze współczesnymi fotografami - 10% miejsc dla mieszkańców,

Cel MPRK	Nr	Podobszar*	Nazwa przedsięwzięcia	Podmiot realizujący	Zakres realizowanych zadań	Lokalizacja - adres	Szacowana wartość	Źródła finansowania	Prognozowane produkty i rezultaty
									- 2-3 spotkania/wykłady/lekcje na temat fotografii i fotografowania pt. „Historia fotografii od strony społeczno-kulturowej” – 20% miejsc dla mieszkańców, - cykliczne spotkania, wykłady, lekcje na temat muzealnictwa i pracy muzealnika skierowane również do osób z podobszaru rewitalizacji.
Projekt nr 7 jest zlokalizowany w bliskim sąsiedztwie podobszaru rewitalizacji Stare Miasto-Kazimierz. Określone przez Wnioskodawcę cele tj. poprawa jakości życia mieszkańców podobszaru i ożywienie przestrzeni lokalnej poprzez stworzenie przestrzeni kulturalnej i edukacyjnej w miejscu zdegradowanym i zamkniętym dla mieszkańców, ochrona i zachowanie dziedzictwa kulturowego, poprzez stworzenie tętniącej życiem i atrakcyjnej dla mieszkańców, w tym rodzin z dziećmi i osób starszych, instytucji kultury, wspieranie samozatrudnienia oraz tworzenia nowych miejsc pracy poprzez edukację z dziedziny fotografii i muzealnictwa wspierającej i zachęcającej do zajęcia się tymi dziedzinami zawo dawo, , aktywizacja społeczna i obywatelska mieszkańców poprzez realizację działań zachęcających do aktywności w czasie wolnym i pomagających tworzyć więzi międzyludzkie oraz wspierać realizację sąsiedzkie, są zgodne z celami rewitalizacji i wykazują istotne oddziaływanie na podobszar rewitalizacji Stare Miasto-Kazimierz.									
1.2	8	Poza obszarem rewitalizacji	Rewitalizacja STREFY K-805 - adaptacja bazy wojskowej na potrzeby nowoczesnej strefy kultury, turystyki i edukacji	Teatr Bagatela im. Tadeusza Boya-Żeleńskiego	Zaadaptowanie dawnej bazy wojskowej na potrzeby nowoczesnej strefy kultury, turystyki i edukacji oraz na potrzeby organizacyjno-techniczno-produkcyjno-magazynowe teatru. Zagospodarowanie i udostępnienie terenów zielonych.	Al. Waszyngtona	16680000,00	EFRR, krajowe środki publiczne	Liczba budynków pełniących funkcje społeczno-kulturalne – 1; liczba zmodernizowanych energetycznie budynków – 3; powierzchnia zielona udostępniona do użytku publicznego – 16031 m <sup>2</sup> . Oferta warsztatów teatralnych dla dzieci i młodzieży oraz miejskich działań integrujących (pikniki artystyczne, noc poezji, noc teatrów, koncerty plenerowe) dla całych rodzin – ok. 700 osób z obszaru rewitalizacji. Zatrudnienie 2 osób z obszaru rewitalizacji do obsługi zaplecza administracyjno-technicznego.
Projekt nr 8 jest zlokalizowany w sąsiedztwie podobszaru rewitalizacji Stare Miasto-Kazimierz. Określone przez Wnioskodawcę cele tj. przywrócenie zdegradowanego i niedostępnego obszaru w przestrzeń publiczną, zagospodarowanie terenów zielonych, zaadaptowanie budynków na potrzeby organizacyjno-techniczno-produkcyjno-magazynowe teatru oraz na potrzeby nowoczesnej strefy kultury, turystyki i edukacji, wzbogacenie życia społeczno-kulturalnego mieszkańców obszaru rewitalizacji, edukacja społeczno-kulturalna poprzez organizację warsztatów dla dzieci i młodzieży z obszaru rewitalizacji „Lato w Teatrze Bagatela” oraz warsztatów dla dzieci „Zabierz dziecko do teatru”, organizacja miejskich działań integrujących, takich jak pikniki artystyczne, noc poezji, noc teatrów, koncerty plenerowe, utworzenie nowych miejsc pracy dla osób z obszaru rewitalizacji, są zgodne z celami rewitalizacji i wykazują istotne oddziaływanie na obszary rewitalizacji Stare Miasto-Kazimierz.									
3.1 4.2	9	SP-Z	Klaster Innowacji Społeczno-Gospodarczych Zabłocie 20.22. Przebudowa ze zmianą sposobu użytkowania	GMK (WR UMK)	Przebudowa i zmiana sposobu użytkowania dwóch obiektów poprze-	Zabłocie 20-22	34611169,63	krajowe środki publiczne,	Liczba wspartych obiektów infrastruktury zlokalizowanych na rewitalizowanych obszarach – 2; powierzchnia obje-

Cel MPRK	Nr	Podobszar*	Nazwa przedsięwzięcia	Podmiot realizujący	Zakres realizowanych zadań	Lokalizacja - adres	Szacowana wartość	Źródła finansowania	Prognozowane produkty i rezultaty
			istniejących obiektów przemysłowych w Krakowie przy ul. Zabłocie 20-22		mysłowych: budynków magazynowych wraz z otaczającym terenem przy ul. Zabłocie 20-22 w celu poprawy dostępności do usług organizacji społecznych i działania na rzecz przedsiębiorczości, w tym przedsiębiorczości społecznej, tak aby stworzyć warunki dla włączenia społecznego i zawodowego mieszkańców, poprzez utworzenie wielofunkcyjnego centrum innowacji, przyczyniającego się do pobudzenia aktywności społecznej, obywatelskiej i zawodowej mieszkańców			EFRR	ta rewitalizacją - 1,1 ha; Przebudowana powierzchnia użytkowa - 0,60 ha; Przebudowana powierzchnia zagospodarowania - 0,84 ha; Liczba obiektów dostosowanych do potrzeb osób z niepełnosprawnościami – 2; Liczba przedsięwzięć ulokowanych na zrewitalizowanych obszarach – 18; Liczba osób korzystających z obiektów/przestrzeni objętych wsparciem – 6320.
1.2 1.5	10	Poza obszarem rewitalizacji	Rewitalizacja zespołu zabytkowego hangaru lotniczego przy ul. Izzydora Stella-Sawickiego 41	Muzeum Inżynierii Miejskiej	Restauracja hangaru, rozbiórka wtórnych budowli, przebudowa i adaptacja na cele muzealne budynku dawnej kotłowni, zagospodarowanie terenu, przebudowa i adaptacja budynku warsztatowego.	Stella-Sawickiego 41	19932150,00	krajowe środki publiczne, EFRR	Powierzchnia zrewitalizowanego obszaru – 9200 m <sup>2</sup> ; powierzchnia zrewitalizowanych obiektów łącznie – 2760 m <sup>2</sup> . Nowe miejsca pracy – 1 do 5, rekrutacja nastąpi z grupy osób bezrobotnych z podobszaru rewitalizacji „stara” Nowa Huta. Szacowana frekwencja roczna – 36 tys. osób. Liczba wydarzeń kulturalnych i edukacyjnych – 60. Oferta edukacyjna dla różnych grup wiekowych osób rekrutowanych spośród mieszkańców podobszaru „stara” Nowa Huta – 20% miejsc.
<p>Projekt nr 10 zlokalizowany jest w sąsiedztwie podobszaru rewitalizacji „stara” Nowa Huta. Wskazane przez Wnioskodawcę działania, które będą miały miejsce w wyremontowanych obiektach oraz nowej przestrzeni publicznej, odbudowa pozytywnego wizerunku Nowej Huty jako czynnika kształtowania tożsamości i wspólnoty lokalnej, stworzenie nowych przestrzeni publicznych, wzrost aktywności społecznej i obywatelskiej, nowe miejsca pracy, realizują cele MPRK, a więc wykazują istotne oddziaływanie na podobszar rewitalizacji. Dodatkowo, dzięki integralności oferty z działalnością siedziby Muzeum Inżynierii Miejskiej zlokalizowanego w podobszarze Stare Miasto-Kazimierz, jak i pozostałych oddziałów muzeum, projekt jest mocniej powiązany z obszarem rewitalizacji.</p>									

Cel MPRK	Nr	Podobszar*	Nazwa przedsięwzięcia	Podmiot realizujący	Zakres realizowanych zadań	Lokalizacja - adres	Szacowana wartość	Źródła finansowania	Prognozowane produkty i rezultaty
1.2 1.5	12	Poza obszarem rewitalizacji	Remont konserwatorski, przebudowa i rozbudowa Fortu nr 12 „Luneta Warszawska” wraz z adaptacją na cele muzealne, edukacyjne oraz usługowe oraz zagospodarowaniem terenów zielonych na ogólnodostępny park	Fundacja Fort Luneta Warszawska	Remont konserwatorski, przebudowa i rozbudowa obiektu Fortu, umożliwiającą adaptację nieużytkowanych dotychczas przestrzeni na cele muzealne, edukacyjne i usługowe, oraz zagospodarowanie zaniedbanej przestrzeni otaczającej Fort na ogólnodostępny park.	Kamienna 16	12741210,20	krajowe środki publiczne, EFRR, środki prywatne	Wyremontowany 1 obiekt fortu – adaptacja na placówkę muzealno-edukacyjną; powierzchnia ogólnodostępna dla zwiedzających – 3500 m <sup>2</sup> (bez parku w fosie wokół Fortu), powierzchnia parku w fosie wokół Fortu – ok. 7000 m <sup>2</sup> . Docelowa ilość pracowników obiektu – 15 osób, w tym 20% miejsc pracy dedykowanych będzie dla osób bezrobotnych z podobszaru rewitalizacji. Co najmniej 2 razy do roku na podobszarze rewitalizacji Stare Miasto - Kazimierz organizowana będzie kampania informacyjna dot. prowadzonej w Fortcie działalności kulturalno-edukacyjnej połączona z oprowadzaną przez przewodnika wycieczką po odrestaurowanych fortyfikacjach (dla mieszkańców podobszaru udział będzie bezpłatny). Dodatkowo, przewiduje się organizację innych przedsięwzięć mających na celu wzmacnianie lokalnej społeczności - takie jak warsztaty, szkolenia, imprezy plenerowe, podczas których dla mieszkańców podobszaru rewitalizacji dedykowanych będzie 20% miejsc. Liczba przedsięwzięć ułożonych na zrewitalizowanym terenie – 3. Oferta muzealno-edukacyjna skierowana do mieszkańców podobszaru Stare Miasto-Kazimierz.
<p>Projekt nr 12 zlokalizowany jest w sąsiedztwie podobszaru rewitalizacji Stare Miasto-Kazimierz. Realizacja projektu wywoła długofalowe efekty społeczne i gospodarcze. Poszczególne działania planowane w ramach projektu stanowią odpowiedź na konkretne problemy i potrzeby mieszkańców wskazane w MPRK: adaptacja obiektów dotychczas nieużytkowanych i tworzenie tam nowych miejsc pracy z preferencją dla osób bezrobotnych z podobszaru rewitalizacji – jako przeciwdziałanie bezrobociu; efektywne wykorzystanie potencjału dziedzictwa kulturowego elementu Twierdzy Kraków w osiąganiu korzyści społecznych i gospodarczych poprzez ocalenie przed zniszczeniem materialnego dziedzictwa kulturowego i nadanie nowych funkcji, społecznej i kulturalnej, realizowanych poprzez utworzenie placówki muzealno-edukacyjnej oraz realizację przedsięwzięć mających na celu wzmacnianie i integrowanie lokalnej społeczności mieszkańców podobszaru rewitalizacji Stare Miasto-Kazimierz – jako forma zrównoważenia dominujących na podobszarze funkcji turystycznych; zagospodarowanie przestrzeni publicznej na cele społeczne, adaptacja terenów zielonych na ogólnodostępny park – jako odpowiedź na deficyt przestrzeni publicznych.</p>									



Cel MPRK	Nr	Podobszar*	Nazwa przedsięwzięcia	Podmiot realizujący	Zakres realizowanych zadań	Lokalizacja - adres	Szacowana wartość	Źródła finansowania	Prognozowane produkty i rezultaty
2B.2	13	Poza obszarem rewitalizacji	Utworzenie Parku Bonarka na terenie wyrobisk górniczych dawnej Cegielni Bonarka	Bonarka Park Sp. z o.o.	Rekultywacja terenu wokół zbiorników wodnych, zagospodarowanie skarp i wyrobisk na punkty widokowe, budowa fontanny multimedialnej, placu imprez plenerowych, utworzenie infrastruktury rekreacyjnej, budowa zaplecza sanitarnego i gospodarczego.	Teren wyrobisk górniczych dawnej Cegielni Bonarka	19557000,00	EFRR, środki prywatne, kredyt bankowy	Rewitalizacja terenów przemysłowych o powierzchni około 8ha – powstanie nowej przestrzeni publicznej. Liczba obiektów zrewitalizowanych/zmodernizowanych – 1 szt. Utworzenie 50 nowych miejsc pracy, w tym 5 z preferencją dla osób bezrobotnych z obszaru rewitalizacji.
Projekt nr 13 zlokalizowany jest w sąsiedztwie podobszarów rewitalizacji Stare Miasto-Kazimierz oraz Stare Podgórze-Zabłocie. Realizacja projektu będzie miała wpływ na aktywizację społeczną i gospodarczą poprzez ofertę skierowaną do mieszkańców obszaru rewitalizacji. Poszczególne działania planowane w ramach projektu stanowią odpowiedź na potrzeby mieszkańców wskazane w MPRK: tworzenie nowych miejsc pracy, jako przeciwdziałanie bezrobociu; zagospodarowanie terenu przemysłowego w celu stworzenia nowej przestrzeni publicznej – ogólnodostępnego parku, jako odpowiedzi na problem braku zielonych przestrzeni publicznych; realizacja wydarzeń skierowanych do mieszkańców sąsiednich podobszarów rewitalizacji, aktywizujących lokalne społeczności (warsztaty, szkolenia, zawody, konkursy, wydarzenia plenerowe), jako odpowiedź na problem niskiej aktywności społecznej i obywatelskiej mieszkańców.									
1.5 2C.3	14	Poza obszarem rewitalizacji	Centrum Wielkoskalowych Wydarzeń Kulturalnych „Błonia 2.0”	Kraków Nowa Huta Przyszłości S.A.	Wybudowanie nowego obiektu kubaturowego otoczonego wałem ziemnym wraz z infrastrukturą, ciągami pieszo-rowerowe, wielkopowierzchniowa przestrzeń zielona ze sceną dla wydarzeń kulturalnych, tereny sportowe i rekreacyjne, przestrzeń dla wydarzeń o charakterze lokalnym (miejsce spotkań lokalnej społeczności podobszaru SNH).	Obszar pomiędzy ul. Braniczką, Deszczową i ul. Gen. Karaszewicza-Tokarskiego	137760000,00	EFRR, środki prywatne	Powierzchnia zrewitalizowanej przestrzeni publicznej – 36,87 ha; utworzenie przestrzeni plenerowej dla celów kulturalno-społecznych – 1.; utworzenie przestrzeni biurowej dla celów kultury – 4363 m <sup>2</sup> ; utworzenie nowego obiektu kultury – 1. Liczba nowych miejsc pracy dla interesariuszy z obszaru rewitalizacji – 50. Liczba wydarzeń kulturalno-społecznych dedykowanych mieszkańcom podobszaru „stara” Nowa Huta - 5.
Projekt nr 14 zlokalizowany jest poza obszarem rewitalizacji. Wskazane przez Wnioskodawcę działania, które będą miały miejsce w powstałym obiekcie oraz przestrzeni publicznej realizują cele MPRK oraz wykazują oddziaływanie na podobszar rewitalizacji „stara” Nowa Huta – odbudowa pozytywnego wizerunku Nowej Huty jako czynnika kształtowania tożsamości i wspólnoty lokalnej; stworzenie nowych przestrzeni publicznych, wzrost aktywności społecznej i obywatelskiej. Realizacja projektu przyczyni się do poprawy dostępności infrastruktury kultury, społecznej oraz sportowej i rekreacyjnej. Wszelkie planowane i realizowane tam działania kierowane będą do odbiorców z podobszaru rewitalizacji „stara” Nowa Huta. Preferencje w dostępie do infrastruktury, jak i oferty sportowo-rekreacyjnej czy kulturalno-społecznej zadeklarowano dla interesariuszy z obszaru rewitalizacji. Preferencje w udostępnianiu powierzchni dla prowadzenia działalności kulturalno-społecznej, czy z zakresu przemysłów kreatywnych zadeklarowano dla interesariuszy z obszaru rewitalizacji.									
2A.3 2B.2	15	Poza obszarem	Rewitalizacja kamieniołomu Libana	Zarząd Zieleni Miejskiej	Kompleksowa rewitalizacja Kamieniołomu Libana - stworzenie parku krajo-	ul. Za Torem	50000000,00	krajowe środki publiczne,	Rekultywacja terenu przemysłowego – powstanie w obszarze Kamieniołomu Liban Parku Krajobrazowego, ścianka

Cel MPRK	Nr	Podobszar*	Nazwa przedsięwzięcia	Podmiot realizujący	Zakres realizowanych zadań	Lokalizacja - adres	Szacowana wartość	Źródła finansowania	Prognozowane produkty i rezultaty
		rewitalizacji			brazu antropogenicznego o szczególnego rodzaju właściwościach. Remont i adaptacja do funkcji edukacyjnych oraz hosteli wraz z zapleczem gastronomicznym istniejących budynków: sztygarówki „Szczęść Boże”, kotłowni z kominem, dawnej kuźni, baraków administracyjnych trwale związanych z gruntem, magazynów przeciwpowodziowych i ich rozbudowa celem przystosowania do funkcji budynków użyteczności publicznej. Konserwacja infrastruktury poindustrialnej pieców pionowych, pieca „wapiennik”, 4 silosów.			EFRR	wspinaczkowa – 1, ścieżka rowerowa – 1, wyremontowana sztygarówka, kotłownia, kuźnia, baraki – 3, magazyny – 2, zakonserwowana infrastruktura postindustrialna - piec „wapiennik”, 4 silosy. Realizacja cyklicznych warsztatów (20-osobowe grupy) tematycznych: historyczno-industrialnych, historii przemysłu, geologicznych, przyrodniczo-krajobrazowych – 50% miejsc dla beneficjentów z obszaru rewitalizacji w ramach każdej grupy. Stworzenie szlaku kultury przemysłu.
<p>Projekt nr 15 zlokalizowany jest w sąsiedztwie podobszaru rewitalizacji Stare Podgórze-Zabłocie. W wyniku realizacji projektu mieszkańcy podobszaru uzyskają dostęp do terenów rekreacyjnych, deficyt których został tam zdiagnozowany. Wskazane przez Wnioskodawcę działania kulturalne, społeczne i edukacyjne, które będą miały miejsce w powstałym obiekcie oraz zielonej przestrzeni publicznej realizują cele MPRK – poszerzenie oferty rekreacyjnej, kulturalnej i edukacyjnej dla mieszkańców podobszarów rewitalizacji, realizacja warsztatów tematycznych: historyczno-industrialnych, historii przemysłu, geologicznych; stworzenie ścieżek turystycznych umożliwiających pełną integrację społeczną osób starszych i niepełnosprawnych. Planowane opracowanie dla tego obszaru szlaku kultury przemysłu prowadzącego do zabytkowych obiektów industrialnych i zabytków techniki będzie impulsem do rozwoju lokalnego w sąsiadującym podobszarze rewitalizacji, aktywizacji tej społeczności, pobudzenia zainteresowania dla własnej historii i tożsamości wśród mieszkańców, co w konsekwencji umożliwi poprawę kondycji tego obszaru. Obiekt posiada unikatową i wrażliwą „wartość tożsamości społecznej” ze względu na postrzeganie obiektu jako pamiętki po wydarzeniach historycznych.</p>									
1.5	16	Poza obszarem rewitalizacji	Adaptacja oraz wyposażenie pomieszczeń w budynku przy ul. Ujastek 5b na kuchnię dla potrzeb istniejącego w ww. lokalizacji Przedszkola Publicznego "Glukusie" w Krakowie, Niepublicznego Żłobka "Glukusie" w Krakowie oraz innych nowohuckich placówek oświatowych	K-I-D Dominik Łośko	Adaptacja oraz wyposażenie pomieszczeń na kuchnię cateringową	ul. Ujastek 5b	1300000,00	EFRR, środki prywatne	Utworzenie w pełni wyposażonej kuchni cateringowej – 1, zagospodarowanie nieużytków wokół budynku – 3 ar. Przeznaczenie 10% z 20 nowych miejsc pracy dla osób z obszaru rewitalizacji (w tym niepełnosprawnych). Umożliwienie organizacji imprez okolicznościowych dla mieszkańców obszaru rewitalizacji – min. 50. Zapewnienie obsługi cateringowej placówkom i

Cel MPRK	Nr	Podobszar*	Nazwa przedsięwzięcia	Podmiot realizujący	Zakres realizowanych zadań	Lokalizacja - adres	Szacowana wartość	Źródła finansowania	Prognozowane produkty i rezultaty
									instytucjom z obszaru rewitalizacji – min. 6 placówek.
Projekt nr 16 zlokalizowany jest w sąsiedztwie podobszaru rewitalizacji „stara” Nowa Huta. Wskazane przez Wnioskodawcę działania, które będą miały miejsce w wyremontowanym obiekcie realizują cele MPRK oraz wykazują istotne oddziaływanie na podobszar rewitalizacji „stara” Nowa Huta – wspieranie rozwoju przedsiębiorczości i aktywizacji zawodowej mieszkańców podobszaru, integracja społeczna – tworzenie warunków dla włączenia społecznego i zawodowego.									
1.5.6 1.1	18	Poza obszarem rewitalizacji	Rewitalizacja fortu 49 1/4 "Grębałów" w Krakowie dla potrzeb Ogniska TKKF "Przyjaciel Konika"	Ognisko TKKF "Przyjaciel Konika"	Przebudowa, i remont Fortu 49 1/4 „Grębałów”: remont i adaptacja budynku koszarowo – bojowego, budowa ścieżki dydaktycznej historyczno – przyrodniczej na terenie fortu, remont systemu odprowadzania wód opadowych, remont zniszczonych elementów fos i obwałowań, remont i adaptacja kaponier grodziowej.	ul. Geodetów 24	950000,00	EFRR, środki prywatne, krajowe środki publiczne	Wyremontowane obiekty: koszary o powierzchni użytkowej 568 m <sup>2</sup> , tradytor – pow. użytkowa 124 m <sup>2</sup> , kaponiera grodziowa – pow. użytkowa 20 m <sup>2</sup> ; powierzchnia zrewitalizowanego (zrehabilitowanego) terenu zielonego - 45570 m <sup>2</sup> . Utworzenie 2 nowych miejsc pracy z preferencją dla osób bezrobotnych z podobszaru rewitalizacji. Przeznaczenie 30% miejsc w organizowanych zajęciach edukacyjnych, sportowych, hipoterapii i rekreacyjnych dla osób z podobszaru „stara” Nowa Huta.
Projekt nr 18 zlokalizowany jest poza obszarem rewitalizacji. Wskazane przez Wnioskodawcę działania, które będą miały miejsce w wyremontowanym obiekcie oraz zrewitalizowanym terenie zielonym, poprzez efektywne wykorzystanie potencjału dziedzictwa kulturowego elementu Twierdzy Kraków w osiągnięciu korzyści społecznych i gospodarczych, przeznaczenie 30% miejsc dla osób z podobszaru „stara” Nowa Huta w organizowanych zajęciach sportowych, rekreacyjnych, rehabilitacyjnych, edukacyjnych, jak również szeroki zakres oferty wolnego czasu dla dzieci i młodzieży, udostępnienie infrastruktury rekreacyjnej i terenów zielonych, organizowanie i promocja imprez kulturalnych i sportowych oraz zajęć edukacji pozaszkolnej i kulturalnej dla dzieci zamieszkujących podobszar rewitalizacji, realizują cele MPRK oraz wykazują oddziaływanie na podobszar rewitalizacji „stara” Nowa Huta.									
2B.2. 2B.3. 3.2.	19	SP-Z	Modernizacja obiektu polegająca na przebudowie funkcjonalnej budynku Oddziału MHK Fabryka Emalia Oskara Schindlera przy ul. Lipowej 4 w Krakowie przy zachowaniu dotychczasowej funkcji.	Muzeum Historyczne Miasta Krakowa	Modernizacja funkcjonalna budynku muzeum poprawiająca bezpieczeństwo i komfort zwiedzania i użytkowania, ułatwiająca dostęp do obiektu dla osób z niepełnosprawnościami ruchowymi, ochrona i zachowanie dziedzictwa kulturowego jako elementu rehabilitacji obszarów mieszkaniowych poprzez wzmocnienie poczucia tożsamości lokalnej mieszkańców podobszaru.	ul. Lipowa 4	6000000,00	EFRR, krajowe środki publiczne	Zatrudnienie 4 osób z preferencją dla osób bezrobotnych z podobszaru rewitalizacji Stare Podgórze – Zabłocie. Organizacja spotkań z mieszkańcami, spacerów edukacyjnych – 6 razy w roku, promocja dzielnicy poprzez udział w podgórskich dniach otwartych, przygotowanie ulotek i przewodników zawierających rys historyczny miejsca; realizacja projektów edukacyjnych i wydarzeń skierowanych do mieszkańców podobszaru – 4 razy w roku; wystawa czasowa o tematyce lokalnej sprzyjająca wzmocnieniu poczucia tożsamości lokalnej mieszkańców – 1

Cel MPRK	Nr	Podob-szar*	Nazwa przedsięwzięcia	Podmiot realizujący	Zakres realizowanych zadań	Lokali-zacja - adres	Szacowana wartość	Źródła finansowania	Prognozowane produkty i rezultaty
									szt..

*Źródło: opracowanie własne UMK na podstawie informacji przedstawionych przez projektodawców w fiskach projektowych*

### Zestawienie projektów zakwalifikowanych do włączenia do MPRK – nabór 2019 r.

Cel MPRK	Nr	Podob-szar*	Nazwa przedsięwzięcia	Podmiot realizujący	Zakres realizowanych zadań	Lokali-zacja	Szacunko-wa wartość	Źródła finanso-wania	Prognozowane produkty i rezultaty
2A.1	1	SM-K	Remont pokrycia dachu oraz elewacji budynku przy ul. Sarego 28 od ul. Dietla wraz z zabezpieczeniem jej przed ptakami oraz remont instalacji elektrycznej	Wspólnota Mieszkaniowa Sarego 28	Remont pokrycia dachu, elewacji, instalacji elektrycznej i zabezpieczenie przed ptakami. Poprawa warunków bytowych i dostosowanie budynku do współczesnych norm budowlanych	ul. Sarego 28	230 000	EFRR, środki prywatne	Liczba budynków zmodernizowanych – 1 Liczba odbiorców projektu – 65 osób Zmodernizowana powierzchnia – 1547 m <sup>2</sup>
2A.1	2	SM-K	Remont podwórka, dachu oraz elewacji frontowej budynku przy ul. Św. Sebastiana 20 w Krakowie	Wspólnota Mieszkaniowa przy ul. Św. Sebastiana 20 w Krakowie	Remont dachu, elewacji oraz podwórka. Poprawa jakości życia mieszkańców i dostosowanie budynku do współczesnych norm budowlanych	ul. Św. Sebastiana 20	360 000	EFRR, środki prywatne	Liczba budynków zmodernizowanych – 1 Liczba odbiorców projektu – 80 osób Zmodernizowana powierzchnia – 1909 m <sup>2</sup>

Cel MPRK	Nr	Podobszar*	Nazwa przedsięwzięcia	Podmiot realizujący	Zakres realizowanych zadań	Lokalizacja	Szacunkowa wartość	Źródła finansowania	Prognozowane produkty i rezultaty
1.2 1.5 3.1	9	Poza obszarem rewitalizacji	Budowa infrastruktury Parku Edukacyjnego	KNHP S.A.	Stworzenie wielofunkcyjnej infrastruktury edukacyjno – turystycznej, służącej prowadzeniu aktywności kulturalnej, turystycznej, edukacyjnej w oparciu o dwa komponenty: 1) infrastruktura edukacyjna skansenu: budynek muzealno – wystawowy, scena plenerowa wraz utwardzonym placem oraz zabudowania gospodarcze przeniesione i zrekonstruowane; 2) infrastruktura turystyczna i pomocnicza: tereny zielone wraz z ciągami pieszo-rowerowymi oraz elementami małej architektury, pole namiotowe i karawaningowe, zaplecze gastronomiczne oraz techniczne dla infrastruktury edukacyjnej skansenu, zagospodarowanie terenów zielonych, tereny rekreacyjne, parkingi	Przylasek Rusiecki	26 824 798	EFRR, środki prywatne	Utworzenie obiektu parku edukacyjnego wraz z infrastrukturą komplementarną – 1 Liczba nowych obiektów kultury – 1 Powierzchnia zrewitalizowanej przestrzeni publicznej - 4,1 ha Utworzenie przestrzeni wystawowej/muzealnej dla celów kultury – 500m <sup>2</sup> Liczba nowych miejsc pracy dla interesariuszy z podobszaru SNH – 12 Liczba wydarzeń kulturalno-społecznych dedykowanych mieszkańcom podobszaru SNH- 2
<p>Projekt nr 9 zlokalizowany jest poza obszarem rewitalizacji. Wskazane przez Projektodawcę działania, które będą miały miejsce w powstałym obiekcie oraz przestrzeni publicznej realizują cele MPRK oraz wykazują oddziaływanie na podobszar rewitalizacji „stara” Nowa Huta – odbudowa pozytywnego wizerunku Nowej Huty jako czynnika kształtowania tożsamości i wspólnoty lokalnej; stworzenie nowych przestrzeni publicznych, wzrost aktywności społecznej i obywatelskiej, aktywizacja gospodarcza. Realizacja projektu przyczyni się do poprawy dostępności infrastruktury kultury, społecznej oraz sportowej i rekreacyjnej. Planowane i realizowane tam działania kierowane będą do odbiorców z podobszaru rewitalizacji „stara” Nowa Huta. Zadeklarowano preferencję przy zatrudnieniu dla osób z obszaru „stara” Nowa Huta.</p>									

Cel MPRK	Nr	Podobszar*	Nazwa przedsięwzięcia	Podmiot realizujący	Zakres realizowanych zadań	Lokalizacja	Szacunkowa wartość	Źródła finansowania	Prognozowane produkty i rezultaty
1.2 2A.3	10	SM-K	Adaptacja budynku przy ul. Krakowskiej 29/Węglowej 1 na potrzeby siedziby Biblioteki Kraków oraz jej biblioteki głównej	Biblioteka Kraków	Adaptacja, remont, rewitalizacja zabytkowego budynku na cele związane z utworzeniem biblioteki głównej z wypożyczalnią, czytelniami, salami wystawowymi i konferencyjnymi, warsztatowymi, pracowniami komputerowymi, kinem, zielonym patio. Dostosowanie obiektu do potrzeb osób ze specjalnymi potrzebami.	ul.Krakowska 29/ul.Węglowa 1	45 000 000	EFRR, krajowe środki publiczne	Liczba nowych obiektów instytucji kultury – 1 Liczba budynków zmodernizowanych – 1 Liczba odbiorców projektu – 20 000 osób rocznie/500 dziennie Liczba wypożyczeń – 300 000
1.2	12	Poza obszarem rewitalizacji	Poprawa estetyki obiektu oświatowego Centrum Młodzieży im. dr. Henryka Jordana.	Centrum Młodzieży im. dr. Henryka Jordana	Remont elewacji budynku, iluminacja elewacji i zewnętrzny odcinek instalacji elektrycznej oraz przebudowa fragmentu ogrodzenia	Centrum Młodzieży im. Dr. H. Jordana, ul. Krupnicza 38	1 050 000	EFRR	Liczba budynków zmodernizowanych – 1 Prognozowana liczba osób korzystających ze zmodernizowanego budynku - 22 000 os./rok, w tym około 20 000 osób z obszaru rewitalizacji
<p>Projekt nr 12 zlokalizowany jest w bezpośrednim sąsiedztwie podobszaru rewitalizacji Stare Miasto-Kazimierz oraz wpisuje się w cele rewitalizacji opisane w MPRK. Centrum świadczy usługi dla mieszkańców podobszaru rewitalizacji Stare Miasto-Kazimierz (85% korzystających z jego usług), m.in. poprzez działania edukacyjne na rzecz dzieci, młodzieży i dorosłych, a także aktywizację seniorów. Projektodawca wskazuje, że obecny stan części infrastruktury Centrum (w tym elewacji budynku oraz ogrodzenia) może zagrażać korzystającym z jego usług.</p>									
2C.2	13	SNH	Remont elewacji wraz z termomodernizacją budynku. Projekt inwestycyjny.	Wspólnota Mieszkaniowa os. Handlowe 1 reprezentowana przez PPU ADREM SA	Renowacja i modernizacja elementów zabudowy mieszkaniowej, zachowanie obiektu wartościowego historycznie, poprawa jakości życia mieszkańców, poprawa efektywności energetycznej budynku, poprawa estetyki przestrzeni publicznej	osiedle Handlowe 1	1 622 453	EFRR	Liczba zmodernizowanych budynków wpisanych do rejestru zabytków – 1 Zmniejszenie rocznego zapotrzebowania na energię - 32,9%

Cel MPRK	Nr	Podob-szar*	Nazwa przedsięwzięcia	Podmiot realizujący	Zakres realizowanych zadań	Lokalizacja	Szacunkowa wartość	Źródła finansowania	Prognozowane produkty i rezultaty
2C.1	14	SNH	Podziemna Nowa Huta. Schrony w Nowej Hucie: dziedzictwo zimnej wojny.	Muzeum Historyczne Miasta Krakowa	Prace remontowo-budowlane w zakresie pomieszczeń budynku na os. Szkolnym 22 oraz przyległego tarasu, prace aranżacyjne przestrzeni wystawienniczej oraz administracyjno-edukacyjnej rewitalizacja zieleni	osiedle Szkolne 22	4 305 000	Krajowe środki publiczne	Liczba budynków zmodernizowanych – 1 Liczba nowozatrudnionych - 2
3.2	15	Poza obszarem rewitalizacji	Rewitalizacja dawnej stołówki na os. Złotej Jesieni 13 w Nowej Hucie z przeznaczeniem na Centrum Konferencyjno-Szkoleniowe PUHiT.	Przedsiębiorstwo Usług Hotelarskich i Turystycznych "Kraków" w Krakowie Sp. z o.o.	Roboty budowlane dotyczące modernizacji budynku oraz jego rozbudowy (m.in. instalacja kanalizacyjna, instalacja elektryczna, instalacja teletechniczna, instalacja c.o., c.w.u., z.w., instalacja klimatyzacji, roboty elewacyjne, instalacja systemu alarmowego, roboty murarskie i tynkarskie, roboty dachowe, roboty wykończeniowe, zagospodarowanie terenu, obiekty małej architektury)	osiedle Złotej Jesieni 13	14 000 000	EFRR, krajowe środki publiczne	Powierzchnia obszaru objętego rewitalizacją – 0,7322 ha Liczba budynków zmodernizowanych – 1 Powierzchnia budynków zmodernizowanych – 1500 m <sup>2</sup> Liczba wydarzeń: edukacyjnych (w tym szkoleniowych), kulturalnych, wystawowych – 10 szt./rok Liczba przedsiębiorstw ulokowanych na zrewitalizowanych obszarach – 5 Liczba odbiorców projektu – 20 000 osób/rok Liczba zatrudnionych bezrobotnych – 10 Liczba zaangażowanych wolontariuszy – 5 Liczba nowych „samozatrudnionych” – 5 Liczba nowozatrudnionych – 20 etatów



Cel MPRK	Nr	Podobszar*	Nazwa przedsięwzięcia	Podmiot realizujący	Zakres realizowanych zadań	Lokalizacja	Szacunkowa wartość	Źródła finansowania	Prognozowane produkty i rezultaty
<p>Projekt nr 15 znajduje się w bezpośrednim sąsiedztwie podobszaru „stara” Nowa Huta i wpisuje się w cele rewitalizacji określone w MPRK – odbudowa pozytywnego wizerunku Nowej Huty jako czynnika kształtowania tożsamości i wspólnoty lokalnej; stworzenie nowych przestrzeni publicznych, wzrost aktywności społecznej i obywatelskiej, aktywizacja gospodarcza. Projektodawca deklaruje, że realizacja projektu przyczyni się do zwiększenia aktywności mieszkańców na płaszczyźnie społecznej i kulturalnej, sprzyjać będzie rozwojowi zdolności przedsiębiorczych oraz poprawie jakości życia mieszkańców. Na podobszarze rewitalizacji „stara” Nowa Huta brakuje zaplecza konferencyjno-szkoleniowego. Stworzenie nowoczesnej przestrzeni tego typu pozwoli na „ściągnięcie” do Nowej Huty części wydarzeń biznesowych, wpływając na budowę pozytywnego wizerunku Nowej Huty, także w kontekście gospodarczym (przemysł spotkań). Jednocześnie ważnym elementem działalności Centrum będzie organizacja wydarzeń integrujących społeczność „starej” Nowej Huty. Projektodawca deklaruje, że ok. 20% czasu pracy obiektu zostanie przeznaczona na bezpłatną aktywność dla społeczności lokalnej. W ramach Centrum będą m.in. organizowane wystawy, z których co najmniej 2 w ciągu roku będą dotyczyły lokalnego dziedzictwa (bezpłatny wstęp dla mieszkańców). Ponadto Projektodawca zapewni bezpłatny dostęp do Centrum osobom w wieku emerytalnym.</p>									
3.1 2A.3	17	SM-K	Reaktywacja dawnego browaru kazimierzowskiego połączona z działalnością kulturalno-edukacyjną związaną z odkrywaniem i podtrzymywaniem wiedzy na temat produkcji piwa w tym miejscu przed wiekami oraz projektem Cervisia alba Cracoviensis instaurativa Uniwersytetu Papieskiego Jana Pawła II w Krakowie.	DADA COMMUNICATION SP. Z O.O.	Budowa przestrzeni kulturalno-edukacyjno-integracyjnej w celu aktywizacji społeczności lokalnej m.in. poprzez: adaptację pomieszczeń, remont elewacji frontowej budynku wraz z jego oświetleniem, remont piwnicy wraz z poprawą funkcjonalności, modernizację przestrzeni ogrodowej, rekultywację terenów zielonych, instalację kolektorów słonecznych	ul.Krakowska 30	950 000	EFRR, środki prywatne	Liczba budynków zmodernizowanych – 1 Powierzchnia zmodernizowanej przestrzeni ogrodowej – 489 m <sup>2</sup> Stworzenie miejsc pracy dla mieszkańców podobszaru rewitalizacji – 10 Stworzenie oferty kulturalnej i edukacyjnej
1.3 2B.1 2B.2	18	SP-Z	Przebudowa schodów w ul. Śliskiej pomiędzy ul. Zamoyskiego a ul. Kalwaryjską.	Zarząd Dróg Miasta Krakowa	Budowa biegów schodowych oddzielonych spacznikami o charakterze placów, ławki, stoliki, oświetlenie oraz zieleń	Podgórze (działki 536/1, 539/4 obr.12)	5 090 000	EFRR, krajowe środki publiczne	Podniesienie jakości przestrzeni miejskiej – 400 m <sup>2</sup> Liczba wspartych obiektów infrastruktury zlokalizowanych na rewitalizowanych obszarach – 1

Cel MPRK	Nr	Podob-szar*	Nazwa przedsięwzięcia	Podmiot realizujący	Zakres realizowanych zadań	Lokalizacja	Szacunkowa wartość	Źródła finansowania	Prognozowane produkty i rezultaty
2A.1	19	SM-K	Polepszenie standardu budowlanego nieruchomości na Kazimierzu - rewitalizacja kamienicy przy ul. Berka Joselewicza 12.	Wspólnota Mieszkaniowa Nieruchomości przy ul. Berka Joselewicza 12	Remont elewacji frontowej oraz ocieplenie i remont elewacji tylnej budynku (prace termomodernizacyjne), remont fundamentów oraz instalacji wod-kan, budowa kotłowni lokalnej, remont oficyny, instalacja monitoringu, remont kominów, ocieplenie, obróbki blacharskie, rynny	ul. Berka Joselewicza 12	900 000	EFRR, środki prywatne	Liczba budynków zmodernizowanych – 2 Liczba odbiorców - 21 lokali mieszkalnych oraz 1 użytkowy Powierzchnia objęta działaniami rewitalizacyjnymi – 616,65 m <sup>2</sup>
2B.1	20	SP-Z	Renowacja budynku przy ul. Traugutta 12 w celu zwiększenia estetyki budynku i komfortu mieszkańców.	Wspólnota Mieszkaniowa Nieruchomości ul. Traugutta 12	Remont elewacji wraz dociepleniem, termomodernizacja, remont instalacji wod-kan., zabezpieczenie fundamentów, renowacja dachu, budowa windy, instalacja monitoringu	ul. Traugutta 12	1 700 000	EFRR, środki prywatne	Liczba budynków zmodernizowanych – 1 Liczba odbiorców - 14 lokali mieszkalnych i użytkowych Powierzchnia objęta działaniami rewitalizacyjnymi – 931,61 m <sup>2</sup>
2A.1	21	SM-K	Generalna renowacja i modernizacja zabytkowej kamienicy przy ul. Brackiej 3-5 w celu gospodarczo-społecznego uatrakcyjnienia nieruchomości w centrum Krakowa.	Wspólnota Mieszkaniowa Nieruchomości Bracka 3-5	Remont elewacji, zabezpieczenie fundamentów, renowacja dachu, remont instalacji wod-kan., budowa kotłowni gazowych, remont zabytkowej sieni, instalacja monitoringu	ul. Bracka 3-5	2 500 000	EFRR, środki prywatne	Liczba budynków zmodernizowanych – 1 Liczba odbiorców - 11 lokali mieszkalnych i użytkowych Powierzchnia objęta działaniami rewitalizacyjnymi – 2341,20 m <sup>2</sup>
2B.1	22	SP-Z	Rewitalizacja obiektu przy ul. Hetmańskiej - szansa na większy komfort mieszkańców i poprawę estetyki nieruchomości.	Wspólnota Mieszkaniowa Nieruchomości ul. Hetmańska 3	Remont elewacji frontowej, tylnej wraz z ociepleniem, termomodernizacja, zabezpieczenie fundamentów, dachu, remont instalacji wod-kan. oraz części wspólnych, instalacja monitoringu, budowa kotłowni lokalnej.	ul. Hetmańska 3	1 100 000	EFRR, środki prywatne	Liczba budynków zmodernizowanych – 1 Liczba odbiorców - 21 lokali mieszkalnych i użytkowych Powierzchnia objęta działaniami rewitalizacyjnymi – 731,74 m <sup>2</sup>

Cel MPRK	Nr	Podobszar*	Nazwa przedsięwzięcia	Podmiot realizujący	Zakres realizowanych zadań	Lokalizacja	Szacunkowa wartość	Źródła finansowania	Prognozowane produkty i rezultaty
1.1 2B.2	24	SP-Z	Zagospodarowanie nowych przestrzeni – budowa parku pod łącznicą kolejową na odcinku ul. Dekerta – ul. Limanowskiego powstałych w wyniku przebudowy linii kolei aglomeracyjnych w Krakowie wraz z odcinkiem ścieżki rowerowej pomiędzy ul. Kącik a ul. Dekerta.	Zarząd Zieleni Miejskiej	Zagospodarowanie terenu obejmować będzie: ścieżkę rowerową, tereny zieloneparkowe, ciąg pieszojezdny, place rekreacyjne, niewielkie obiekty usługowe, place zabaw i sportowo-rekreacyjne z wyposażeniem, stacje rowerowe, elementy małej architektury, oświetlenie, elementy informacyjne, informacja wizualna, infrastruktura małej retencji, niezbędna infrastruktura komunalna	Obszar pomiędzy ul. Dekerta i ul. Limanowskiego	10 000 000	EFRR, krajowe środki publiczne	Powierzchnia zagospodarowana/przekształcona – 1,5 ha
1.1 2A.2 2B.2	25	Poza obszarem rewitalizacji	Park Zakrzówek.	Zarząd Zieleni Miejskiej	Stworzenie nowoczesnego parku pełniącego funkcje nie tylko rekreacyjne (m.in. poprzez kąpielisko), ale także m.in. edukacyjne, integracyjne, kulturowe (obiekty kubaturowe, mała architektura, punkty widokowe, ścieżki spacerowe, ciągi rowerowe, parkingi)	Teren dawnego kamieniołomu wraz z otoczeniem - rejon ul. Wyłom	57 000 000	EFRR, krajowe środki publiczne	Powierzchnia obszaru objętego działaniami rewitalizacyjnymi - 52 ha

Projekt nr 25 znajduje się poza obszarem rewitalizacji, wpływa jednak na rozwiązywanie problemów społecznych zidentyfikowanych na tym obszarze. Stworzenie nowoczesnej przestrzeni publicznej ze zorganizowanymi i wydzielonymi terenami zieleni, ścieżkami rowerowymi oraz z siecią ścieżek edukacyjnych o charakterze przyrodniczym, historycznymi i ekologicznym, wraz z zapleczem edukacyjnym i gastronomicznym, przyczyni się do osiągnięcia celów rewitalizacji opisanych w MPRK. Gęsta zabudowa charakteryzująca obszar rewitalizacji wyznaczony w MPRK sprawia, że realizacja tego typu projektu, możliwa jest jedynie poza tym obszarem. Zrealizowanie przedmiotowego projektu przyczyni się do rozwiązania szeregu problemów, w tym o charakterze społecznym i przestrzenno-funkcyjnym zidentyfikowanych w MPRK. Przede wszystkim projekt pozwoli na udostępnienie m.in. mieszkańcom obszaru rewitalizacji Stare Podgórze – Zabłocie oraz Stare Miasto – Kazimierz, dobrze skomunikowanej, ogólnodostępnej przestrzeni rekreacyjnej (także w formie otwartego kąpieliska), której deficyt zdiagnozowano w tych podobszarach rewitalizacji. Na bazie powstałej infrastruktury stworzone zostanie nowe miejsce spotkań, integracji społecznej oraz edukacji. Stworzenie na terenie miasta nowego i unikatowego obiektu pozwala też na „wyciągnięcie” turystów z obszaru Starego Miasta – Kazimierza, a co za tym idzie na ograniczenie presji turystycznej na wskazany podobszar i jego mieszkańców (w tym także mieszkańców obszaru rewitalizacji) poprzez stworzenie i udostępnienie nowej atrakcyjnej oferty spędzania czasu wolnego poza centrum miasta.

Cel MPRK	Nr	Podobszar*	Nazwa przedsięwzięcia	Podmiot realizujący	Zakres realizowanych zadań	Lokalizacja	Szacunkowa wartość	Źródła finansowania	Prognozowane produkty i rezultaty
1.1	26	Poza obszarem rewitalizacji	Park przy Karmelickiej.	Zarząd Zieleni Miejskiej	Przekształcenie parkingu przy Wojewódzkiej Bibliotece Publicznej w ogólnodostępny park miejski	Obszar pomiędzy ul. Karmelicką a ul. Dolnych Młynów	2 000 000	EFRR, krajowe środki publiczne	Obszar objęty projektem – 0,8 ha
<p>Projekt nr 27 znajduje się w bezpośrednim sąsiedztwie podobszaru rewitalizacji Stare Miasto-Kazimierz i wpisuje się w cele rewitalizacji określone w MPRK. Przekształcenie parkingu w ogólnodostępny parki miejski, w sytuacji deficytu tego typu infrastruktury w centrum miasta, przyczyni się do stworzenia nowej jakości przestrzeni publicznej przyjaznej dla mieszkańców, sprzyjającej aktywnemu spędzaniu czasu wolnego oraz interakcji i integracji mieszkańców. Bezpośrednie sąsiedztwo Wojewódzkiej Biblioteki Publicznej pozwoli na wykorzystanie tego miejsca w celach edukacyjnych oraz na potrzeby organizacji wydarzeń kulturalnych, co przyczyni się do zwiększenia udziału mieszkańców obszaru rewitalizacji w życiu kulturalnym miasta.</p>									
1.1 2A.4	27	Poza obszarem rewitalizacji	Planty Retoryka.	Zarząd Zieleni Miejskiej	Rewitalizacja pasa zieleni m.in. poprzez wprowadzenie obiektów małej architektury, symboliczne odtworzenie dawnego biegu rzeki Rudawy wzdłuż ulicy Retoryka	Obszar wzdłuż ul. Retoryka	2 000 000	EFRR, krajowe środki publiczne	Obszar objęty projektem – 0,54 ha
<p>Projekt nr 27 znajduje się w bezpośrednim sąsiedztwie podobszaru rewitalizacji Stare Miasto-Kazimierz i wpisuje się w cele rewitalizacji określone w MPRK. Jego realizacja, m.in. w związku z deficytem zielonych przestrzeni publicznych w centrum miasta, przyczyni się do podniesienia jakości przestrzeni publicznej, która będzie sprzyjać interakcji i integracji społecznej. Ponadto realizacja projektu będzie miała pozytywny wpływ na zwiększenie aktywności mieszkańców oraz poziomu bezpieczeństwa na tym obszarze.</p>									
2C.2	28	SNH	"Spotkajmy się na podwórku 2.0" - rewitalizacja wnętrz kwartałów zabudowy na terenie Nowej Huty - edycja 2.	Zarząd Zieleni Miejskiej	Remont i modernizacja infrastruktury podwórek, w tym m.in. zieleni, małej architektury, skwerów, placów ciągów komunikacyjnych	Podobszar 'stara' Nowa Huta - wnętrza kwartałów zabudowy (podwórka wybrane w drodze głosowania)*	14 000 000	EFRR, krajowe środki publiczne	Rewitalizacja podwórek w Nowej Hucie wyłonionych w drodze plebiscytu (głosowania)

<b>Cel MPRK</b>	<b>Nr</b>	<b>Podob- szar*</b>	<b>Nazwa przedsięwzięcia</b>	<b>Podmiot realizujący</b>	<b>Zakres realizowanych zadań</b>	<b>Lokali- zacja</b>	<b>Szacunko- wa wartość</b>	<b>Źródła finanso- wania</b>	<b>Prognozowane produkty i rezultaty</b>
* Podobszar „Stara” Nowa Huta – wnętrza kwartałów zabudowy, Kraków, jednostka ewidencyjna Nowa Huta, działki ewidencyjne:									
	1.		w obrębie NH-45 – dz. Nr 49, 150/4, 65, 133/1, 46, 66, 102, 142, 47, 1/4, 103, 196, 43/2, 91, 108, 125, 21, 195, 165, 114, 2, 166, 85, 157/2, 154, 137, 43/1, 167, 78, 30, 86/6, 57/1, 96/5, 160/4,						
	2.		w obrębie NH-47 – dz. Nr 140, 4, 93/1, 2/2, 165, 139/1, 113/12, 125, 92/1, 2/3, 39/1, 254, 155/1, 157, 255, 33/1, 276, 260, 26, 2/1, 129, 155/2, 33/3, 43, 110, 15/3, 100/4, 158/2, 275, 2/4, 96, 251, 159/2, 195/4, 203/3, 204/3, 205/1, 176/4, 219, 178, 196/15, 196/12, 196/13, 199/3, 199/5, 199/6, 187/2, 200/1, 199/1, 200/2, 205/2,						
	3.		w obrębie NH-48 – dz. Nr 10/1, 7, 9/4,						
	4.		w obrębie NH-50 – dz. Nr 27, 170, 4/6, 167/1, 173, 196, 134/2, 58, 90/3, 57/1, 143, 81, 55/3, 1, 181, 195, 244, 194, 26/2, 122, 217, 30/3, 197/1, 193, 83, 43, 153/2, 67/2, 4/2, 134/1, 28, 38, 201, 93/4, 160/2, 144, 200, 103, 4/4, 6/5, 115, 182/2, 248, 169, 145, 86, 79, 70/5, 247, 129, 35,						
	5.		w obrębie NH-51 – dz. Nr 23/5, 105/2, 88/4, 104, 79, 103/3, 35/36, 35/44, 23/4, 105/1, 223, 103/2, 43/16, 35/37, 39/4, 151/1, 244, 88/6, 175, 41, 2/10, 35/38, 39/5, 1, 23/6, 21/2, 35/31, 211, 35/41, 2/9, 23/1, 39/6, 100, 95/2, 35/40, 43/1, 43/20, 39/7, 35/43, 32, 35/35, 73, 43/11, 103/1, 35/34, 2/2, 39/1, 221, 80/3						

Cel MPRK	Nr	Podobszar*	Nazwa przedsięwzięcia	Podmiot realizujący	Zakres realizowanych zadań	Lokalizacja	Szacunkowa wartość	Źródła finansowania	Prognozowane produkty i rezultaty
2A.4 2B.4	29	SM-K SP-Z SNH w części poza obsza- rem rewitali- zacji	Wisła łączy - rewitalizacja Bulwarów Wisły i jej dopływów.	Zarząd Zieleni Miejskiej	Stworzenie ciągów pieszo- rowerowych, instalacja urządzeń zwieszających dostępność dla osób ze szczególnymi potrzebami, montaż ławek, dostosowa- nie oświetlenia, położenie nowej nawierzchni	Wisła i jej głów- ne do- pływy: Rudawa, Wilga, Prądnik, Białucha i Dłubnia (m.in. Bulwar Czerwiń- ski, Bulwar Inflanc- ki, Bul- war Kur- landzki, ujście Wilgi, Bulwar Podolski, Bulwar Lotni- ków inflanc- kich)	100 000 000	EFRR, krajowe środki publiczne	Obszar objęty projektem – 25 ha

Projekt nr 29 przebiega przez wszystkie podobszary rewitalizacji wyznaczone w Miejskim Programie Rewitalizacji Krakowa łącząc je nie tylko ze sobą, ale również z pozostałymi częściami Krakowa i bezpośrednio wpisuje się w cel 2A.4. *Wspieranie procesu otwarcia się miasta ku Wiśle.* Zagospodarowanie Bulwarów Wiślanych poprzez nadanie im nowej jakości funkcjonalnej i estetycznej, przyczyni się do wykreowania atrakcyjnej przestrzeni publicznej, która zwiększy jakość życia oraz aktywność mieszkańców. W ramach projektu planowane są działania mające na celu zwiększenie dostępności komunikacyjnej, w tym dla osób ze szczególnymi potrzebami.

Cel MPRK	Nr	Podobszar*	Nazwa przedsięwzięcia	Podmiot realizujący	Zakres realizowanych zadań	Lokalizacja	Szacunkowa wartość	Źródła finansowania	Prognozowane produkty i rezultaty
3.2	30	Poza obszarem rewitalizacji	Wykonanie prac rewitalizacyjnych budynku zlokalizowanego na terenie nieruchomości Business Park Nad Drwiną.	MARR S.A.	Remont, modernizacja oraz nadanie nowych funkcji przemysłowemu budynkowi, w tym na potrzeby świadczenia usług kulturalno-edukacyjnych na rzecz mieszkańców obszaru rewitalizacji. Zakres prac obejmuje m.in. wykonanie posadzki przemysłowej, montaż balustrad, wykonanie okładziny klatek schodowych, prace elektryczne, remont dachu.	Budynek B-1.2. na terenie Business Park Nad Drwiną	5 000 000	EFRR, środki prywatne	Liczba zmodernizowanych budynków – 1 Powierzchnia objęta rewitalizacją – 8000 m <sup>2</sup> Liczba wspartych obiektów infrastruktury mających wpływ na rewitalizowany obszar – 1 Wzrost zatrudnienia – ok. 20 osób (w tym 5 z obszaru rewitalizacji) Liczba osób korzystających z obiektu – 1000 osób/rok (w tym 500 z obszaru rewitalizacji) Podniesienie aktywności kulturowej i edukacyjnej uczniów szkół podstawowych i średnich z obszaru rewitalizacji – 200 osób Liczba działań dedykowanych seniorom, uczniom z obszaru rewitalizacji – 12 szt./rok Organizacja wystaw we współpracy z podmiotami z obszaru rewitalizacji – co najmniej 6 rocznie.
<p>Projekt nr 30 znajduje się poza obszarem rewitalizacji, niemniej jednak wpisuje się w cele rewitalizacji opisane w MPRK. Projekt zakłada modernizację budynku, dzięki której stworzona zostanie (w tym na potrzeby mieszkańców obszaru rewitalizacji) nowoczesna powierzchnia biurowo-usługowo-wystawiennicza. Oddziaływanie na sytuację społeczną na obszarze rewitalizacji będzie odbywało się poprzez organizację i promocję wydarzeń kulturalnych, edukacyjnych, w tym wystaw oraz zajęć edukacji pozaszkolnej, warsztatów i animacji. Adresatami tej oferty będą m.in. mieszkańcy obszaru rewitalizacji (w tym dzieci, młodzież oraz seniorzy), dla których oferta będzie bezpłatna. Projektodawca zapewni dotarcie z informacją (promocję) o ofercie na obszar rewitalizacji oraz, w celu ograniczenia bariery w postaci odległości budynku od obszaru rewitalizacji, bezpłatny transport dla mieszkańców obszaru rewitalizacji, którzy będą zainteresowani korzystaniem z oferty świadczonej w tym miejscu. Modernizacja budynku będzie obejmowała m.in. wprowadzenie rozwiązań zwiększających dostępność dla osób ze szczególnymi potrzebami. Projektodawca zakłada, że w ciągu roku z nowopowstałej infrastruktury skorzysta ok. 1000 osób, z czego 500 mieszkańców obszaru rewitalizacji. Szacuje się, że dzięki podejmowanym działaniom w ciągu 2 lat od zakończenia realizacji projektu z oferty edukacyjnej i kulturalnej skorzysta około 400 uczniów z obszaru rewitalizacji, co będzie miało pozytywny wpływ na ich aktywność. Jednocześnie przy obsłudze nowej infrastruktury zostanie utworzonych co najmniej 5 miejsc pracy dla osób z obszaru rewitalizacji.</p>									
1.3 2A.3	31	SM-K	Poprawa jakości przestrzeni publicznej Placu Nowego poprzez remont posadzki oraz remont konserwatorski elewacji budynku handlowo-usługowego wraz z wymianą nawierzchni fragmentu chodnika na Placu Nowym 4B Kraków – Kazimierz.	Przedsiębiorstwo handlowo-usługowe "Kazimierz" Sp. z o.o.	Renowacja posadzki Placu (w tym wymiana fragmentu chodnika) oraz elewacji tzw. „Okraglaka”	Plac Nowy 5/ Plac Nowy 4b	1 427 312	EFRR, krajowe środki publiczne	Powierzchnia wyremontowanej posadzki – ok. 655,29 m <sup>2</sup> Wyremontowana elewacja budynku „tzw. Okraglaka” – 184,95 m <sup>2</sup> Powierzchnia wyremontowanej posadzki wokół budynku – 161,43 m <sup>2</sup>

Cel MPRK	Nr	Podob-szar*	Nazwa przedsięwzięcia	Podmiot realizujący	Zakres realizowanych zadań	Lokalizacja	Szacunkowa wartość	Źródła finansowania	Prognozowane produkty i rezultaty
2B.1	33	SP-Z	Remont elewacji frontowej, ocieplenie elewacji tylnej, izolacja pionowa fundamentów, remont galerii komunikacyjnej budynku przy ul. Długosza 15.	Wspólnota Mieszkaniowa budynku przy ul. Długosza 15	Remont elewacji frontowej, ocieplenie elewacji tylnej, izolacja pionowa fundamentów, remont galerii komunikacyjnej	ul. Długosza 15	498 509	EFRR	Liczba budynków zmodernizowanych – 1 Liczba odbiorców projektu – 15 lokali
2B.1	34	SP-Z	Remont elewacji frontowej wraz z remontem balkonów, ocieplenie elewacji tylnej, izolacja pionowa fundamentów, remont balkonów komunikacyjnych w budynku w budynku przy Placu Bohaterów Getta 5.	Wspólnota Mieszkaniowa Plac Bohaterów Getta 5	Remont elewacji frontowej wraz z remontem balkonów, ocieplenie elewacji tylnej, izolacja pionowa fundamentów, remont balkonów komunikacyjnych w budynku	Plac Bohaterów Getta 5	500 000	EFRR	Liczba budynków zmodernizowanych – 1 Liczba odbiorców projektu – 14 lokali
2B.1	35	SP-Z	Remont galerii komunikacyjnych, remont elewacji od podwórka, izolacja fundamentów, remont dachu w budynku przy ul. Długosza 13.	Wspólnota Mieszkaniowa budynku przy ul. Długosza 13	Remont galerii komunikacyjnych, remont elewacji od podwórka, izolacja fundamentów, remont dachu	ul. Długosza 13	370 000	EFRR	Liczba budynków zmodernizowanych – 1 Liczba odbiorców projektu – 20 lokali
2B.1	36	SP-Z	Remont elewacji frontowej oraz tylnej wraz z jej dociepleniem, remont galerii komunikacyjnej budynku. Remont podwórka, remont dachu z wymianą pasa pod / nadrynnowego.	Wspólnota Mieszkaniowa budynku ul. Węgierska 10	Remont elewacji frontowej oraz tylnej wraz z jej dociepleniem, remont galerii komunikacyjnej budynku. Remont podwórka, remont dachu z wymianą pasa pod / nadrynnowego	ul. Węgierska 10	696 384	EFRR	Liczba budynków zmodernizowanych – 1
1.2 1.5	37	Poza obszarem rewitalizacji	Adaptacja reliktywów wraz z odtworzeniem bryły dawnego hangaru nr 1 na cele ekspozycyjne Muzeum Lotnictwa Polskiego w ramach rekonstrukcji i rekompozycji zespołu budynków II Pułku Lotniczego na terenie Lotniczego Parku Kulturowego w Krakowie.	Muzeum Lotnictwa Polskiego w Krakowie	Odbudowa dwóch hangarów na cele ekspozycyjne wraz z infrastrukturą techniczną, zagospodarowaniem terenu oraz rozbudowa niezbędnych sieci	Muzeum Lotnictwa Polskiego (działka nr 14/242)	14 200 000	MF EOG, krajowe środki publiczne	Rewaloryzacja i konserwacja powierzchni użytkowej – 3367,78 m <sup>2</sup> (Etap I) oraz 332,49 m <sup>2</sup> (Etap II) Liczba nowoutworzonych miejsc pracy – 3 (preferowane zatrudnienie osób z obszaru rewitalizacji)



Cel MPRK	Nr	Podobszar*	Nazwa przedsięwzięcia	Podmiot realizujący	Zakres realizowanych zadań	Lokalizacja	Szacunkowa wartość	Źródła finansowania	Prognozowane produkty i rezultaty
<p>Projekt nr 37 znajduje się poza obszarem rewitalizacji, niemniej jednak wpisuje się w cele rewitalizacji określone w MPRK. W szczególności realizacja projektu będzie pozytywnie oddziaływać na sytuację społeczną podobszaru „stara” Nowa Huta. Projekt zakłada działania edukacyjne przeciwdziałające wykluczeniu społecznemu ukierunkowane na mieszkańców obszaru rewitalizacji, w tym m.in. stworzenie dedykowanego programu lekcji muzealnych przeznaczonego dla uczniów szkół z tego obszaru. Ponadto projekt będzie wspierał budowę pozytywnego wizerunku Czyżyn oraz Nowej Huty w oczach mieszkańców, inwestorów oraz turystów. Jego realizacja przyczyni się do osiągnięcia celów związanych z ochroną dziedzictwa kulturowego o europejskim znaczeniu, poprawą stanu technicznego obiektów oraz nowoczesnym przystosowaniem ich do pełnienia funkcji kulturalnych w połączeniu z funkcją krajoobrazową. Dzięki temu projekt przyczyni się także do rozprowadzenia ruchu turystycznego na całym obszarze miasta, zmniejszając tym samym presję wynikającą z aktywności turystycznych, zwłaszcza w podobszarze Stare Miasto-Kazimierz. Jednocześnie, w wyniku realizacji projektu utworzone zostaną 3 miejsca pracy z preferencjami dla osób zamieszkałych na obszarze rewitalizacji.</p>									
1.2 2C.2	38	SNH	Reaktywacja Kina ŚWIT.	Apollo Film Sp. z o.o.	Podniesienie standardu budynku Kina ŚWIT poprzez odnowienie II piętra (8 lokali o powierzchni ok. 550 m <sup>2</sup> ).	os. Teatralne 10	1 000 000	EFRR, środki prywatne	<p>Reaktywacja instytucji kultury. Zwiększenie dostępności mieszkańców (w tym obszaru rewitalizacji) do kultury – szacowana roczna liczba widzów – 60 tys. Akcja „Czytanie przy ekranie” – 320 dzieci rocznie Organizacja imprez tematycznych oraz spotkań informacyjnych dla mieszkańców – 8 spotkań z udziałem 1 tys. osób Zmniejszenie bezrobocia – stworzenie ok. 12 etatów (dla ok. 16 osób) dla okolicznych mieszkańców. Wzmocnienie poziomu bezpieczeństwa poprzez instalację monitoringu zewnętrznego i wewnętrznego obiektu – prognozowany spadek przestępstw – 40%.</p>

Cel MPRK	Nr	Podob-szar*	Nazwa przedsięwzięcia	Podmiot realizujący	Zakres realizowanych zadań	Lokalizacja	Szacunkowa wartość	Źródła finansowania	Prognozowane produkty i rezultaty
1.3	40	SP-Z, SM-K	Budowa kładki pieszo-rowerowej w nawiązaniu do realizowanej przez PKP Polskie Linie Kolejowa S. A. budowy przeprawy przez Wisłę pomiędzy ul. Podgóorską a Zabłociem w ramach projektu: Prace na linii kolejowej E30 na odcinku Kraków Główny Towarowy – Rudzice wraz z dobudową torów linii aglomeracyjnej.	Gmina Miejska Kraków (Urząd Miasta Krakowa, Wydział ds. Przedsiębiorczości i Innowacji)	Budowa ciągu pieszo-rowerowego nad Wisłą, budowa zjazdu od strony Kazimierza wzdłuż ul. Halickiej do skrzyżowania z ul. Przemyską, przebudowa istniejącej sieci i zagospodarowanie terenu. Realizacja projektu będzie nową przeprawą pieszo-rowerową przez Wisłę, łączącą Zabłocie z nowym ciągiem przestrzeni publicznych prowadzącym do Śródmieścia (ul. Dietla/Grzegorzeczka), w tym przestrzeni pod estakadami kolejowymi na odcinku ul. Miodowa-Kopernika.	obszar Wisły pomiędzy ul. Podgóorską a Zabłociem	92 890 295	Krajowe środki publiczne	Poprawa infrastruktury: ścieżka rowerowa o długości 620 m Liczba wspartych obiektów infrastruktury zlokalizowanych na rewitalizowanych obszarach (przeprawa mostowa przez Wisłę) – 1 szt.
1.1 1.3 1.4	41	SM-K	Zagospodarowanie nowych przestrzeni pod powstającymi estakadami na odcinku ul. Kopernika - ul. Miodowa powstałych w wyniku przebudowy linii kolei aglomeracyjnej w Krakowie.	Gmina Miejska Kraków (Urząd Miasta Krakowa, Wydział ds. Przedsiębiorczości i Innowacji)	Ciągi piesze i pieszo-jezdne, place rekreacyjne, tereny zielone, niewielkie obiekty usługowe, place zabaw i sportowo-rekreacyjne z wyposażeniem, stacje rowerowe, parkingi i garaże dla rowerów, elementy małej architektury, oświetlenie, elementy informacyjne, informacja wizualna, infrastruktura małej retencji, niezbędna infrastruktura komunalna.	ul. Kopernika, Blich, Morsztynowska, Dietla/Grzegorzeczka, Miodowa, Pl. Czesława Marchewczyka	45 698 966	EFRR, krajowe środki publiczne	Powierzchnia zagospodarowana/przekształcona- 4,02 ha

Cel MPRK	Nr	Podobszar*	Nazwa przedsięwzięcia	Podmiot realizujący	Zakres realizowanych zadań	Lokalizacja	Szacunkowa wartość	Źródła finansowania	Prognozowane produkty i rezultaty
3.1	42	Poza obszarem rewitalizacji	Modernizacja Placu Targowego przy ul. Grzegórzeckiej 3 i budowa centralnego zadaszzenia.	Przedsiębiorstwo Handlowo-Usługowe „Unitarg” Sp. Z o.o.	Modernizacja placu targowego wraz z budową zadaszzenia	Ul Grzegórzecka 3	4 000 000	EFRR, środki prywatne	Powierzchnia obszaru objęta projektem – 2832 m <sup>2</sup>

Projekt nr 42 znajduje się w bezpośrednim sąsiedztwie podobszaru rewitalizacji Stare Miasto-Kazimierz. Określone przez Wnioskodawcę cele, tj. poprawa jakości przestrzeni publicznej, zwiększenie potencjału ekonomicznego miejsca oraz wzmocnienie aktywności gospodarczej (co nastąpi poprzez wzmocnienie funkcji targowej placu oraz odbudowę miejsc pracy) będą mieć wpływ na sytuację społeczno-gospodarczą na obszarze rewitalizacji. Ponadto w ramach projektu założono, obok wzmocniania tradycyjnych funkcji targowiska, stworzenie przyjaznych miejsc dla wielopokoleniowych spotkań. Projekt wpisuje się w cele MPRK, w tym w szczególności 3.1. *Wzrost aktywności gospodarczej mieszkańców w obszarze rewitalizacji oraz podjęcie działania na rzecz przedsiębiorczości społecznej.* Ponadto projekt stanowi przygotowanie placu targowego do wyzwań związanych z planowaną realizacją w tym miejscu przystanku kolejowego Kraków-Grzegórzki.

*Źródło: opracowanie własne UMK na podstawie informacji przedstawionych przez projektodawców w fischkach projektowych*

\* Podobszary:

SM-K – Stare Miasto-Kazimierz

SP-Z – Stare Podgórze-Zabłocie

SNH – „stara” Nowa Huta

# Miejski Program Rewitalizacji Krakowa

## Załącznik nr 4

### Lista planowanych, podstawowych projektów i przedsięwzięć rewitalizacyjnych – przedsięwzięcia komplementarne



**Kraków**



## Zestawienie projektów komplementarnych do projektów zakwalifikowanych do włączenia do MPRK - nabór 2016 r.

Nr	Nazwa przedsięwzięcia	Projekt wg Dz. 11.1. RPO WM	Przedsięwzięcia komplementarne	Rodzaj komplementarności
2	Remont elewacji budynku wraz z ociepleniem elewacji od strony podwórza w budynku przy ul. Zyblikiewicza 5 w Krakowie w celu polepszenia życia mieszkańców i wyglądu obiektu	F	inne projekty wspólnot mieszkaniowych z podobszaru rewitalizacji Stare Miasto-Kazimierz	Przestrzenna Problemowa
3	Zagospodarowanie targowiska "Stary Kleparz" przy Rynku Kleparskim w Krakowie	C	Rewitalizacja zieleni na Plantach Krakowskich; Sieć Centrów Aktywności Seniorów (CAS) Stare Miasto - Kazimierz	Przestrzenna Proceduralno- instytucjonalna Źródła finansowania
4	Modernizacja ogródka jordanowskiego os. Szkolne 35	D	Zielona Strefa Kreatywna; "Spotkajmy się na podwórku" Rewitalizacja wewnątrz kwartałów zabudowy na terenie Nowej Huty - działania nieinwestycyjne;	Problemowa Proceduralno- instytucjonalna Źródła finansowania
5	Modernizacja budynków Teatru Ludowego wraz z budową niezbędnej infrastruktury do prowadzenia działań kulturalnych wraz z zagospodarowaniem przestrzeni wokół budynków z przeznaczeniem na cele publiczne i społeczne	B	Centrum Artystyczno-Edukacyjne Dom Utopii; Przywrócenie funkcji publicznych zdegradowanym obszarom NCK; Miejski Ośrodek Wspierania Inicjatyw Społecznych, Modernizacja Teatru Łąźnia Nowa, Teatr Ludowy - modernizacja	Problemowa Proceduralno- instytucjonalna Międzyokresowa
6	Skład Solny: Centrum Literatury i Języka wraz z Biblioteką Kraków	B	Adaptacja i remont siedziby Teatru KTO, Modernizacja i termomodernizacja budynku Domu Kultury „Podgórze”, Muzeum Podgórze; projekty zrealizowane: Cricoteca, MOCAK i Fabryka Emalia Oskara Schindlera (okres program. 2007-2013)	Przestrzenna Problemowa Proceduralno- instytucjonalna Międzyokresowa
8	Remont elewacji wraz z wymianą stolarki okiennej	F	inne projekty wspólnot mieszkaniowych z podobszaru rewitalizacji Stare Miasto-Kazimierz	Przestrzenna Problemowa
10	Przebudowa, rozbudowa, modernizacja i adaptacja pawilonu przy ul. Kazimierza Wielkiego na cele społeczne - żłobek, klub rodzica, klub seniora	A	Sieć Centrów Aktywności Seniorów (CAS) Stare Miasto - Kazimierz; Pora na aktywność - Aktywizacja i integracja klientów MOPS w Krakowie Rozbudowa nadbudowa adaptacja poddasza budynku wraz z rozbudową instalacji elektrycznej, wod-kan, gaz.	Problemowa Źródła finansowania Międzyokresowa
11	Park rekreacyjno-sportowy pod św. Benedyktem	D	rewitalizacja Wzgórza św. Benedykta; rewitalizacja Bulwarów Wiślanych; rewitalizacja Parku Bednarskiego; modernizacja obiektów sportowych KS Korona	Przestrzenna Problemowa Proceduralno- instytucjonalna
12	Re:Aktywacja w NH - powstanie Lokalnych Centrów Rewitalizacji jako miejsc aktywizacji i edukacji mieszkańców podobszaru „starej” Nowej Huty	A	kompleks projektów wzajemnie komplementarnych	Problemowa Przestrzenna
13	Stworzenie przestrzeni dla integracji środowisk twórczych (architektów, urbanistów), przedsiębiorców i	A	Sieć Centrów Aktywności Seniorów (CAS) Stare Miasto - Kazimierz; Rewitalizacja zieleni na Plantach Krakowskich;	Przestrzenna Proceduralno-

Nr	Nazwa przedsięwzięcia	Projekt wg Dz. 11.1. RPO WM	Przedsięwzięcia komplementarne	Rodzaj komplementarności
	przedstawicieli nauki z obszaru rewitalizacji w remontowanym i przebudowywanym obiekcie przy ul. Gołębiej 5/ Wiślniej 6 na działce nr 380 obręb 1 w Krakowie			instytucjonalna Źródła finansowania
14	Program Pomocy Lokatorom	F	projekty wspólnot mieszkaniowych z obszaru rewitalizacji	Problemowa Proceduralno- instytucjonalna Źródła finansowania
18	„W sile wieku” – placówka specjalistyczna	A	projekty MOPS w Krakowie zgłaszane w ramach poddziałania 9.2.2. Usługi opiekuńcze oraz interwencja kryzysowa - ZIT	Przestrzenna Problemowa
20	Aktywizacja społeczna mieszkańców podobszaru „Stare Podgórze” z wykorzystaniem rewitalizowanych budynków przy ul. Zabłocie 9a i 9b	A	modernizacja terenów sportowych przy ul. Parkowej; rewitalizacja Plant Nowackiego; rewitalizacja Parku Bednarskiego; Centrum Społeczności Lokalnej MOWIS; Klaster Podgórsko-Zabłocki; Pora na aktywność - Aktywizacja i integracja klientów MOPS w Krakowie	Przestrzenna Proceduralno- instytucjonalna Źródła finansowania Międzyokresowa
21	Aktywizacja społeczna mieszkańców osiedla „Na Skarpie”		Zielona Strefa Kreatywna; "Spotkajmy się na podwórku" Rewitalizacja wewnątrz kwartałów zabudowy na terenie Nowej Huty - działania nieinwestycyjne; projekty wspólnot mieszkaniowych z podobszaru rewitalizacji "stara" Nowa Huta"; Pora na aktywność - Aktywizacja i integracja klientów MOPS w Krakowie	Przestrzenna Problemowa Proceduralno- instytucjonalna Źródła finansowania Międzyokresowa
23	Remont elewacji budynku wraz z ociepleniem elewacji od strony podwórza w budynku przy ul. Bonerowskiej 12 w Krakowie w celu polepszenia życia mieszkańców i wyglądu obiektu	F	inne projekty wspólnot mieszkaniowych z podobszaru rewitalizacji Stare Miasto-Kazimierz	Przestrzenna Problemowa
25	Remont elewacji budynku wraz z ociepleniem elewacji od strony podwórza w budynku przy ul. Przemyskiej 6 w Krakowie w celu polepszenia życia mieszkańców i wyglądu obiektu	F	inne projekty wspólnot mieszkaniowych z podobszaru rewitalizacji Stare Miasto-Kazimierz	Przestrzenna Problemowa
26	Remont elewacji budynku wraz z ociepleniem elewacji od strony podwórza w budynku przy ul. Św. Gertrudy 14 w Krakowie w celu polepszenia życia mieszkańców i wyglądu obiektu	F	inne projekty wspólnot mieszkaniowych z podobszaru rewitalizacji Stare Miasto-Kazimierz	Przestrzenna Problemowa
27	Remont elewacji budynku wraz z ociepleniem elewacji od strony podwórza w budynku przy ul. Św. Tomasza 30 w Krakowie w celu polepszenia życia mieszkańców i wyglądu obiektu	F	inne projekty wspólnot mieszkaniowych z podobszaru rewitalizacji Stare Miasto-Kazimierz	Przestrzenna Problemowa
30	Remont elewacji budynku wraz z ociepleniem elewacji od strony podwórza w budynku przy ul. Zyblikiewicza 19 w	F	inne projekty wspólnot mieszkaniowych z podobszaru rewitalizacji Stare Miasto-Kazimierz	Przestrzenna Problemowa

Nr	Nazwa przedsięwzięcia	Projekt wg Dz. 11.1. RPO WM	Przedsięwzięcia komplementarne	Rodzaj komplementarności
	Krakowie w celu polepszenia życia mieszkańców i wyglądu obiektu			
31	Centrum Społeczności Lokalnej MOWIS – Klaster Podgórsko-Zabłocki	A	rewitalizacja Bulwarów Wiślanych, rewitalizacja Bulwaru Podolskiego w zakresie oświetlenia; rewitalizacja parku Zabłocie-Stacja Wisła; rewitalizacja Parku Planty Nowackiego; Skład Solny: Centrum Literatury i Języka...; Sieć Centrów Aktywności Seniorów (CAS) Podgórze - Zabłocie	Przestrzenna Problemowa
32	Sieć Centrów Aktywności Seniorów (CAS) Podgórze - Zabłocie		Skład Solny Centrum Literatury i Języka, Adaptacja i remont siedziby Teatru KTO, Modernizacja i termomodernizacja budynku Domu Kultury „Podgórze”, Muzeum Podgórze	Przestrzenna Problemowa Proceduralno- instytucjonalna Źródeł finansowania
33	Miejski Ośrodek Wspierania Inicjatyw Społecznych		Aktywizacja społeczna mieszkańców osiedla „Na Skarpie” należącego do podobszaru „Stara” Nowa Huta i ich otoczenia, Rewitalizacji Alei Róż,	Przestrzenna Problemowa
34	Sieć Centrów Aktywności Seniorów (CAS) Stare Miasto - Kazimierz		Modernizacja Galerii Sztuki Współczesnej Bunkier Sztuki	Przestrzenna Problemowa
35	Sieć Centrów Aktywności Seniorów (CAS) Stara Nowa Huta		Rewitalizacja otoczenia Teatru Ludowego, Przedsięwzięcia nieinwestycyjne: Bulwarowa – Nowy BulwAR(T) Sztuki, Aktywizacja społeczna mieszkańców osiedla „Na Skarpie” należącego do podobszaru „stara” Nowa Huta i ich otoczenia	Przestrzenna Problemowa Źródeł finansowania
37	Remont elewacji frontowej budynku głównego od ul. Czarnieckiego 8 i termomodernizacja elewacji od strony podwórka oraz oficyny w celu polepszenia życia mieszkańców i wyglądu obiektu	F	inne projekty wspólnot mieszkaniowych z podobszaru rewitalizacji Stare Podgórze-Zabłocie	Przestrzenna Problemowa
38	Remont elewacji frontowej budynku przy ul. Starowiślna 23 i termomodernizacja elewacji od strony podwórka w celu polepszenia życia mieszkańców i wyglądu obiektu	F	inne projekty wspólnot mieszkaniowych z podobszaru rewitalizacji Stare Miasto-Kazimierz	Przestrzenna Problemowa
39	Remont elewacji frontowej budynku przy ul. Librowszczyzna 5/ Bonerowska 2 i termomodernizacja elewacji od strony podwórka w celu polepszenia życia mieszkańców i wyglądu obiektu	F	inne projekty wspólnot mieszkaniowych z podobszaru rewitalizacji Stare Miasto-Kazimierz	Przestrzenna Problemowa
42	Remont elewacji całego budynku wraz z częściowym ociepleniem przy ul. Zamoyskiego 10 w Krakowie w celu polepszenia życia mieszkańców i wyglądu obiektu	F	inne projekty wspólnot mieszkaniowych z podobszaru rewitalizacji Stare Podgórze-Zabłocie	Przestrzenna Problemowa
44	Remont frontowej elewacji budynku wraz z ociepleniem elewacji od strony podwórka w budynku przy ul. Radziwiłłowska 19 w Krakowie w celu polepszenia życia mieszkańców i wyglądu obiektu	F	inne projekty wspólnot mieszkaniowych z podobszaru rewitalizacji Stare Miasto-Kazimierz	Przestrzenna Problemowa
46	Remont frontowej elewacji budynku wraz z ociepleniem	F	inne projekty wspólnot mieszkaniowych z podobszaru rewitalizacji Stare	Przestrzenna

Nr	Nazwa przedsięwzięcia	Projekt wg Dz. 11.1. RPO WM	Przedsięwzięcia komplementarne	Rodzaj komplementarności
	elewacji od strony podwórza w budynku przy ul. Radziwiłłowska 23 w Krakowie w celu polepszenia życia mieszkańców i wyglądu obiektu		Miasto-Kazimierz	Problemowa
49	Remont frontowej elewacji budynku w budynku przy ul. Sarego 12 w Krakowie w celu polepszenia życia mieszkańców i wyglądu obiektu	F	inne projekty wspólnot mieszkaniowych z podobszaru rewitalizacji Stare Miasto-Kazimierz	Przestrzenna Problemowa
55	Kahał XXI wieku: spotkania międzykulturowe mieszkańców Kazimierza z turystami	D	Otwarte podwórka przy ul. Podbrzezie	Przestrzenna Problemowa Proceduralno- instytucjonalna Źródeł finansowania
56	Przywrócenie funkcji publicznych zdegradowanym obszarom NCK	A i D	Aktywizacja społeczna mieszkańców osiedla „Na Skarpie” należącego do podobszaru „stara” Nowa Huta i ich otoczenia; Sieć Centrów Aktywności Seniorów (CAS) Stara Nowa Huta	Przestrzenna Problemowa
57	Rewitalizacja Bulwarów Wiślanych (Bulwar Podolski) od Wilgi do Mostu Kotlarskiego	D	Kładka Bernatka, Kładka Zabłocie-Grzegórzki, Forum Literatury w Składzie Solnym, Cricoteka, MOCAK, Fabryka Emalia Schindlera, Park Stacja-Wisła. przystanki tramwaju wodnego	Przestrzenna Problemowa Międzyokresowa Źródeł finansowania
58	Kamieniołom atrakcji czyli przestrzeń dla sportu, rekreacji i kultury – rewitalizacja dawnego kamieniołomu przy ul. Redemptorystów	D	Rewitalizacja Wzgórza św. Benedykta; rewitalizacja Bulwarów Wiślanych; Rewitalizacja Parku Bednarskiego; modernizacja obiektów sportowych KS Korona; Centrum Społeczności Lokalnej MOWIS - Klaster Podgórsko-Zabłocki	Przestrzenna Problemowa Proceduralno- instytucjonalna Źródeł finansowania
59	Budowa parku pod estakadami łącznicy kolejowej Kraków Zabłocie – Kraków Krzemionki	D	Park Stacja Wisła; Połączenia i przejścia pieszo-rowerowe na terenie Zabłocia: Kiełkowskiego – Lipowa i Mydlarska - Romanowicza	Przestrzenna Problemowa
60	Połączenia i przejścia pieszo-rowerowe na terenie Zabłocia: Kiełkowskiego – Lipowa i Mydlarska - Romanowicza		wszystkie planowane w tej części miasta inwestycje, szczególnie powstanie Domu Sąsiada przy ul. Dekerta, czy Alei Lipowej; Budowa parku pod estakadami łącznicy kolejowej Kraków Zabłocie – Kraków Krzemionki	Przestrzenna
61	Budowa ulicy łączącej ul. Dekerta z ul. Na Dołach, równoległej do ul. Wałowej		Dekerta 15 - Centrum Aktywności Społecznej; Połączenia i przejścia pieszo-rowerowe na terenie Zabłocia: Kiełkowskiego – Lipowa i Mydlarska – Romanowicza; Budowa parku pod estakadami łącznicy kolejowej Kraków Zabłocie – Kraków Krzemionki	Przestrzenna Problemowa Proceduralno- instytucjonalna
62	Budowa kładki pieszo-rowerowej łączącej dzielnicę Grzegórzki z Podgórzem		rewitalizacja Bulwarów Wiślanych; Budowa kładki pieszo-rowerowej „Kazimierz – Ludwinów”; Budowa kładki pieszo-rowerowej przez Wisłę „Kazimierz-Podgórze” na odcinku pomiędzy mostami Piłsudskiego i Powstańców Śląskich	Przestrzenna Problemowa Międzyokresowa
63	Rozbudowa nadbudowa adaptacja poddasza budynku wraz	A	Przebudowa, rozbudowa, modernizacja i adaptacja pawilonu przy ul.	Problemowa



Nr	Nazwa przedsięwzięcia	Projekt wg Dz. 11.1. RPO WM	Przedsięwzięcia komplementarne	Rodzaj komplementarności
	z rozbudową instalacji elektrycznej, wod-kan, gaz.		Kazimierza Wielkiego na cele społeczne - żłobek, klub rodzica, klub seniora Sieć Centrów Aktywności Seniorów (CAS) Stare Miasto - Kazimierz; Pora na aktywność - Aktywizacja i integracja klientów MOPS w Krakowie	Źródło finansowania Międzyokresowa
68	Remont elewacji budynku oraz izolacji pionowej, remont kominów (lewa oficyna) oraz remont dachu, remont podwórka	F	inne projekty wspólnot mieszkaniowych z podobszaru rewitalizacji Stare Podgórze -Zabłocie	Przestrzenna Problemowa
69	Odnowienie i wymiana parku oświetleniowego oraz foteli widowni Krakowskiej Opery Kameralnej	B	Skład Solny: Centrum Literatury i rewitalizacja Placu Nowego, przebudowa przestrzeni publicznej ulic: Bożego Ciała, Meiselsa i Mostowej; Sieć Centrów Aktywności Seniorów (CAS) Stare Miasto - Kazimierz	Przestrzenna Problemowa Źródło finansowania
70	Wymiana stolarki okiennej i odnowienie elewacji frontowej budynku Miodowa 15	E	Skład Solny: Centrum Literatury i rewitalizacja Placu Nowego, przebudowa przestrzeni publicznej ulic: Bożego Ciała, Meiselsa i Mostowej	Przestrzenna Problemowa Źródło finansowania
72	Rewitalizacja dawnego obiektu kinoteatru Wrzos na potrzeby Teatru KTO	B	Muzeum Interaktywne Centrum Edukacji Teatralnej w Starym Teatrze w Krakowie	Problemowa Proceduralno- instytucjonalna Źródło finansowania
77	„Otwarte podwórka przy ul. Podbrzezie - miejsca życia, sztuki i pamięci”. Budowa i poszerzanie przestrzeni harmonijnego współistnienia mieszkańców, turystów i przedsiębiorców na Kazimierzu	D i F	Kawiarnia 2 okna Cafe	Przestrzenna Problemowa Proceduralno- instytucjonalna
78	Przebudowa i modernizacja budynku os. Szkolne 26, tzw. Nowe skrzydło dla Centrum Artystyczno-Edukacyjnego Dom Utopii oraz organizowanie i prowadzenie wieloletniego projektu edukacyjno –animacyjno-artystycznego, służącego integracji środowiskowej w obszarze ul. os. Szkolne - Bulwarowa - Zalew Nowohucki	B	Inicjatywa Wspólnotowa EQUAL "Nowa Huta - Nowa Szansa" 2006-2008, Ogród Doświadczeń w Krakowie - rozwój produktu turystyki kulturowej - MRPO 2007-2013; Rewaloryzacja zespołu zabytkowych budowli inżynierskich dawnego lotniska Rakowice-Czyżyny wraz z adaptacją na potrzeby Muzeum Lotnictwa Polskiego w Krakowie (POIiŚ 2014-2020); Sieć Centrów Aktywności Seniorów (CAS) "stara" Nowa Huta	Przestrzenna Problemowa Międzyokresowa Źródło finansowania
79	Rewitalizacja kamienicy przy ul. Wałowej 5 w Krakowie	F	inne projekty wspólnot mieszkaniowych z podobszaru rewitalizacji Stare Podgórze -Zabłocie	Przestrzenna Problemowa
83	Rewitalizacja kamienicy przy ul. Tarnowskiego 6	F	inne projekty wspólnot mieszkaniowych z podobszaru rewitalizacji Stare Podgórze -Zabłocie	Przestrzenna Problemowa
86	Remont elewacji wraz z termomodernizacją budynku użyteczności publicznej – os. Centrum D 7	C	Remont elewacji wraz z termomodernizacją budynku użyteczności publicznej Os. Kolorowe 10; likwidacja kotłowni węglowej w budynku przy ul. Gertrudy 4	Przestrzenna Problemowa
87	Likwidacja kotłowni węglowej w budynku przy ul. Gertrudy 4	B	Remont elewacji wraz z termomodernizacją budynku użyteczności publicznej Os. Kolorowe 10; Remont elewacji wraz z termomodernizacją budynku użyteczności publicznej Os. Centrum D7, Rewitalizacja	Przestrzenna Problemowa

Nr	Nazwa przedsięwzięcia	Projekt wg Dz. 11.1. RPO WM	Przedsięwzięcia komplementarne	Rodzaj komplementarności
			kamienicy Rynek Główny 29	
88	Rewitalizacja kamienicy przy ul. Jagiellońskiej 12	F	Modernizacja instalacji grzewczej budynków mieszkalnych przy ul. Józefińskiej 24-24a z wymianą stolarki; kompleksowy remont budynków mieszkalnych ul. Kiełkowskiego 16, remonty elewacji wraz z termomodernizacją budynków mieszkalnych Os. Na Skarpie 60 i Os. Zielone 3	Przestrzenna Problemowa
89	Modernizacja instalacji grzewczej budynków mieszkalnych przy ul. Józefińskiej 24 – 24a, wraz z wymianą stolarki w częściach wspólnego użytkowania	F	Rewitalizacja kamienicy przy ul. Jagiellońskiej 12; kompleksowy remont budynków mieszkalnych ul. Kiełkowskiego 16, remonty elewacji wraz z termomodernizacją budynków mieszkalnych Os. Na Skarpie 60 i Os. Zielone 3, rewitalizacja przestrzeni położonej pomiędzy budynkami ul. Józefińska 24-24a i 30 oraz ul. Limanowskiego 13 i 15	Przestrzenna Problemowa
90	Kompleksowy remont budynków mieszkalnych ul. Kiełkowskiego 16	F	Rewitalizacja kamienicy przy ul. Jagiellońskiej 12; remonty elewacji wraz z termomodernizacją budynków mieszkalnych Os. Na Skarpie 60 i Os. Zielone 3, Modernizacja instalacji grzewczej budynków mieszkalnych przy ul. Józefińskiej 24 – 24a, wraz z wymianą stolarki w częściach wspólnego użytkowania	Przestrzenna Problemowa
91	Remont elewacji wraz z termomodernizacją budynku użyteczności publicznej – os. Kolorowe 10	C	Likwidacja kotłowni węglowej w budynku przy ul. Gertrudy 4; Remont elewacji wraz z termomodernizacją budynku użyteczności publicznej – os. Centrum D 7; Rewitalizacja kamienicy Rynek Główny 29	Przestrzenna Problemowa
92	Remont elewacji wraz z termomodernizacją budynku mieszkalnego os. Na Skarpie 60	F	Modernizacja instalacji grzewczej budynków mieszkalnych przy ul. Józefińskiej 24 – 24a, wraz z wymianą stolarki w częściach wspólnego użytkowania; Remont elewacji wraz z termomodernizacją budynku mieszkalnego os. Zielone 3; Kompleksowy remont budynków mieszkalnych przy ul. Kiełkowskiego 16; Rewitalizacja kamienicy przy ul. Jagiellońskiej 12	Przestrzenna Problemowa
93	Rewitalizacja kamienicy Rynek Główny 29	A, B i C	Likwidacja kotłowni węglowej w budynku przy ul. Gertrudy 4; remonty elewacji wraz z termomodernizacją budynków mieszkalnych Os. Na Skarpie 60 i Os. Zielone 3	Przestrzenna Problemowa
94	Remont elewacji wraz z termomodernizacją budynku mieszkalnego os. Zielone 3	F	Remont elewacji wraz z termomodernizacją budynku mieszkalnego os. Na Skarpie 60; Modernizacja instalacji grzewczej budynków mieszkalnych przy ul. Józefińskiej 24-24a z wymianą stolarki; kompleksowy remont budynków mieszkalnych ul. Kiełkowskiego 16; Rewitalizacja kamienicy przy ul. Jagiellońskiej 12	Przestrzenna Problemowa
95	Rewitalizacja przestrzeni (podwórza) położonej pomiędzy budynkami ul. Józefińska 24, 24a i 30 oraz Limanowskiego 13 i 15	D	Modernizacja instalacji grzewczej budynków mieszkalnych przy ul. Józefińskiej 24-24a z wymianą stolarki;	Przestrzenna Problemowa
96	Inkubator - "Nowa Huta"	C	Centrum Artystyczno-Edukacyjne Dom Utopii; Przywrócenie funkcji publicznych zdegradowanym obszarom NCK; Miejski Ośrodek	Przestrzenna Problemowa

Nr	Nazwa przedsięwzięcia	Projekt wg Dz. 11.1. RPO WM	Przedsięwzięcia komplementarne	Rodzaj komplementarności
			Wspierania Inicjatyw Społecznych	Proceduralno-institutionalna Źródła finansowania
97	Zielona Strefa Kreatywna	B i D	zestaw projektów wewnątrznie wzajemnie komplementarnych	Przestrzenna Problemowa
98	Rewitalizacja terenów sportowych przy ul. Odmogile w Krakowie (tereny KS Wanda)	D	rewitalizacja terenów sportowych przy ul. Ptaszyckiego w Krakowie; rewitalizacja Parku Zalew Nowohucki; Rewitalizacja Alei Róż w Nowej Hucie, Centrum Artystyczno-Edukacyjne Dom Utopii; Re:Aktywacja w NH - powstanie lokalnych centrów rewitalizacji; Odnawialne źródła energii na obiektach sportowych w Krakowie	Przestrzenna Problemowa Międzyokresowa
99	Modernizacja obiektów sportowych KS Nadwiślan w Krakowie	D	Rewitalizacja terenów sportowych przy ul. Odmogile w Krakowie (tereny KS Wanda); Rewitalizacja terenów sportowych przy ul. Ptaszyckiego w Krakowie; Rewitalizacja stoków Wzgórza Wawelskiego; Modernizacja terenów sportowych przy ul. Parkowej w Krakowie; Odnawialne źródła energii na obiektach sportowych w Krakowie; Modernizacja boiska przy Placu Na Groblach	Przestrzenna Problemowa Międzyokresowa
100	Modernizacja terenów sportowych przy ul. Parkowej w Krakowie	D	Rewitalizacja Parku Planty Nowackiego; Rewitalizacja Wzgórza św. Benedykta; Rewitalizacja Bulwarów Wiślanych; Rewitalizacja Parku Bednarskiego; Rewitalizacja Placu Wolnica; Rewitalizacja Placu Nowego; Przebudowa ul. Bożego Ciała; Przebudowa ul. Mostowej; Modernizacja obiektów sportowych KS Korona; Odnawialne źródła energii na obiektach sportowych w Krakowie	Przestrzenna Problemowa; Międzyokresowa
101	Modernizacja obiektów sportowych KS Korona przy ul. Kalwaryjskiej	A i D	Rewitalizacja Parku Planty Nowackiego; Rewitalizacja Wzgórza św. Benedykta; Rewitalizacja bulwarów wiślanych; Rewitalizacja Parku Bednarskiego; Rewitalizacja Placu Wolnica; Rewitalizacja Placu Nowego; Przebudowa ul. Bożego Ciała; Modernizacja obiektów sportowych przy ul. Parkowej w Krakowie; Przebudowa ul. Mostowej; Odnawialne źródła energii na obiektach sportowych w Krakowie	Przestrzenna Problemowa Źródła finansowania Międzyokresowa
102	Rewitalizacja terenów przy Moście Kotlarskim - Bulwar Podolski - Budowa "Mariny Krakowskiej"	D	Rewitalizacja Bulwarów Wiślanych, Rewitalizacja Bulwaru Podolskiego w zakresie oświetlenia; Rewitalizacja parku Zabłocie-Stacja Wisła; Rewitalizacja Parku Planty Nowackiego; Skład Solny: Centrum Literatury i Języka...; Centrum Społeczności Lokalnej MOWIS - Klaster Podgórsko-Zabłocki	Przestrzenna Problemowa
103	Rewitalizacja terenów sportowych przy ul. Ptaszyckiego w Krakowie	A i D	Rewitalizacja terenów sportowych przy ul. Odmogile w Krakowie (tereny KS Wanda); rewitalizacja Parku Zalew Nowohucki; Rewitalizacja Alei Róż w Nowej Hucie, Centrum Artystyczno-Edukacyjne Dom Utopii; Re:Aktywacja w NH – powstanie Lokalnych Centrów Rewitalizacji jako miejsc aktywizacji i edukacji mieszkańców podobszaru „starej” Nowej	Przestrzenna Problemowa Międzyokresowa

Nr	Nazwa przedsięwzięcia	Projekt wg Dz. 11.1. RPO WM	Przedsięwzięcia komplementarne	Rodzaj komplementarności
			Huty; Odnawialne źródła energii na obiektach sportowych w Krakowie	
105	Poprawa estetyki obiektów oświatowych	E	zestaw projektów wzajemnie komplementarnych	
108	Renowacja elewacji budynku mieszkalnego zlokalizowanego w os. Centrum D1	F	Rewitalizacja obszaru przestrzennego, a w szczególności osi centralnej od Łąk Nowohuckich poprzez Plac Centralny, al. Róż do ul. Bulwarowej	Przestrzenna Problemowa
110	Design, kultura, nowe media - odnowienie dawnej szkoły rzemiosł na krakowskim Kazimierzu	A	Projekt ze względu na swoją multidyscyplinarność będzie integrował wiele dziedzin i stworzy forum aktywności dla mieszkańców Krakowa. Dzięki planowanej współpracy z instytucjami polskimi i zagranicznymi (uczelniami, fundacjami, instytucjami kultury, stowarzyszeniami, przedsiębiorcami) a także środowiskiem lokalnymi przyczyni się do znacznego rozwoju Dzielnicy Kazimierz	Przestrzenna Problemowa Proceduralno-instytucjonalna Źródła finansowania
111	Remont elewacji zewnętrznej i wewnętrznej budynku, malowanie klatek schodowych od frontu i oficynowej budynku przy ul. Straszewskiego 24 w Krakowie, remont ogrodu i terenu zielonego znajdującego się w podwórku budynku	F	inne projekty wspólnot mieszkaniowych z podobszaru rewitalizacji Stare Miasto-Kazimierz	Przestrzenna Problemowa
112	Remont elewacji zewnętrznej i wewnętrznej budynku, malowanie klatek schodowych od strony ul. Jabłonowskich w budynku przy ul. Straszewskiego 26 / Jabłonowskich 4 w Krakowie	F	inne projekty wspólnot mieszkaniowych z podobszaru rewitalizacji Stare Miasto-Kazimierz	Przestrzenna Problemowa
114	Remont elewacji zewnętrznej elewacji frontowej w budynku przy ul. Starowiślna 14 w Krakowie	F	inne projekty wspólnot mieszkaniowych z podobszaru rewitalizacji Stare Miasto-Kazimierz	Przestrzenna Problemowa
115	Remont elewacji zewnętrznej elewacji frontowej i od strony podwórca w budynku przy ul. Dietla 17 w Krakowie	F	inne projekty wspólnot mieszkaniowych z podobszaru rewitalizacji Stare Miasto-Kazimierz	Przestrzenna Problemowa
116	Remont wewnętrznej elewacji budynku z termomodernizacją oraz wymianą okienek piwnicznych wraz z odnowieniem obu frontowych klatek schodowych budynku	F	inne projekty wspólnot mieszkaniowych z podobszaru rewitalizacji Stare Miasto-Kazimierz	Przestrzenna Problemowa
117	Remont zewnętrznej elewacji budynku	F	inne projekty wspólnot mieszkaniowych z podobszaru rewitalizacji Stare Miasto-Kazimierz	Przestrzenna Problemowa
118	Remont zewnętrznej i wewnętrznej elewacji budynku	F	inne projekty wspólnot mieszkaniowych z podobszaru rewitalizacji Stare Miasto-Kazimierz	Przestrzenna Problemowa
119	Remont elewacji frontowej, remont elewacji podwórkowej, remont klatki schodowej oraz sieni wejściowej budynku	F	inne projekty wspólnot mieszkaniowych z podobszaru rewitalizacji Stare Miasto-Kazimierz	Przestrzenna Problemowa
120	Remont elewacji zewnętrznej i wewnętrznej budynku wraz z ociepleniem budynku przy ul. Radziwiłłowskiej 15 w Krakowie	F	inne projekty wspólnot mieszkaniowych z podobszaru rewitalizacji Stare Miasto-Kazimierz	Przestrzenna Problemowa
121	Remont elewacji zewnętrznej i wewnętrznej budynku wraz	F	inne projekty wspólnot mieszkaniowych z podobszaru rewitalizacji Stare	Przestrzenna

Nr	Nazwa przedsięwzięcia	Projekt wg Dz. 11.1. RPO WM	Przedsięwzięcia komplementarne	Rodzaj komplementarności
	z ociepleniem budynku przy ul. Sarego 9 w Krakowie		Miasto-Kazimierz	Problemowa
122	Remont elewacji frontowej budynku przy ul. Bernardyńskiej 11 w Krakowie	F	inne projekty wspólnot mieszkaniowych z podobszaru rewitalizacji Stare Miasto-Kazimierz	Przestrzenna Problemowa
124	Remont elewacji zewnętrznej i wewnętrznej wraz z balkonami komunikacyjnymi oraz malowaniem klatki schodowej budynku oraz wykonanie nowej nawierzchni podwórka budynku przy ul. Miodowej 9 w Krakowie	F	inne projekty wspólnot mieszkaniowych z podobszaru rewitalizacji Stare Miasto-Kazimierz	Przestrzenna Problemowa
125	Remont elewacji zewnętrznej i wewnętrznej budynku przy ul. Starowiśnej 75 w Krakowie	F	inne projekty wspólnot mieszkaniowych z podobszaru rewitalizacji Stare Miasto-Kazimierz	Przestrzenna Problemowa
126	Remont elewacji frontowej budynku, znajdującego się w Krakowie przy ul. Bogusławskiego 3	F	inne projekty wspólnot mieszkaniowych z podobszaru rewitalizacji Stare Miasto-Kazimierz	Przestrzenna Problemowa
127	Remont elewacji frontowej budynku przy ul. Dietla 74 w Krakowie	F	inne projekty wspólnot mieszkaniowych z podobszaru rewitalizacji Stare Miasto-Kazimierz	Przestrzenna Problemowa
128	Remont elewacji zewnętrznej i wewnętrznej budynku przy ul. Bonerowskiej 10 w Krakowie	F	inne projekty wspólnot mieszkaniowych z podobszaru rewitalizacji Stare Miasto-Kazimierz	Przestrzenna Problemowa
129	Remont elewacji frontowej, remont elewacji podwórkowej, remont klatki schodowej oraz sieni wejściowej w budynku przy ul. Św. Marka 5 w Krakowie	F	inne projekty wspólnot mieszkaniowych z podobszaru rewitalizacji Stare Miasto-Kazimierz	Przestrzenna Problemowa
130	Remont elewacji frontowej w budynku przy ul. Św. Marka 25 w Krakowie	F	inne projekty wspólnot mieszkaniowych z podobszaru rewitalizacji Stare Miasto-Kazimierz	Przestrzenna Problemowa
131	Remont elewacji zewnętrznej i wewnętrznej w budynku przy ul. Szpitalnej 17 w Krakowie	F	inne projekty wspólnot mieszkaniowych z podobszaru rewitalizacji Stare Miasto-Kazimierz	Przestrzenna Problemowa
136	Remont elewacji podwórkowej, remont bramy wjazdowej, remont nawierzchni podwórca w budynku przy ul. Krakowskiej 5 w Krakowie	F	inne projekty wspólnot mieszkaniowych z podobszaru rewitalizacji Stare Miasto-Kazimierz	Przestrzenna Problemowa
137	Rewitalizacja Parku Szwedzkiego	D	Rewitalizacja terenów sportowych przy ul. Odmogile w Krakowie (tereny KS Wanda); rewitalizacja Parku Zalew Nowohucki; Rewitalizacja Alei Róż w Nowej Hucie; Rewitalizacja Parku Żeromskiego; Ochrona zagrożonych siedlisk i gatunków w Parku Starorzecza Wisły w Nowej Hucie; centrum Artystyczno-Edukacyjne Dom Utopii; Modernizacja budynków Teatru Ludowego wraz z zagospodarowaniem przestrzeni; Zielona Strefa Kreatywna; Przywrócenie funkcji publicznych zdegradowanym obszarom NCK; "Spotkajmy się na podwórku" Rewitalizacja wewnątrz kwartałów zabudowy na terenie Nowej Huty - działania nieinwestycyjne; Sieć Centrów Aktywności Seniorów (CAS) "stara" Nowa Huta	Przestrzenna Problemowa Proceduralno-institutionalna Źródła finansowania
138	Rewitalizacja Parku Bednarskiego	D	Rewitalizacja Wzgórza św. Benedykta; Rewitalizacja Bulwarów Wiślanych; Rewitalizacja Placu Wolnica; Rewitalizacja Placu Nowego;	Przestrzenna Problemowa

Nr	Nazwa przedsięwzięcia	Projekt wg Dz. 11.1. RPO WM	Przedsięwzięcia komplementarne	Rodzaj komplementarności
			Przebudowa ul. Bożego Ciała; Przebudowa ul. Mostowej; Modernizacja obiektów sportowych KS Korona; Modernizacja terenów sportowych przy ul. Parkowej; Modernizacja budynku Domu Kultury "Podgórze"	Źródła finansowania
139	Ochrona zagrożonych siedlisk i gatunków w Parku Starorzecza Wisły w Nowej Hucie		Rewitalizacja Alei Róż w Nowej Hucie; Rewitalizacja Parku Żeromskiego; Modernizacja budynków Teatru Ludowego wraz z zagospodarowaniem przestrzeni; Przywrócenie funkcji publicznych zdegradowanym obszarom NCK; "Spotkajmy się na podwórku" Rewitalizacja wnętrza kwartałów zabudowy na terenie Nowej Huty - działania nieinwestycyjne; Sieć Centrów Aktywności Seniorów (CAS) "stara" Nowa Huta	Przestrzenna Problemowa Źródła finansowania
140	Rewitalizacja Bulwarów Wiślanych	D	Rewitalizacja Wzgórza św. Benedykta; Rewitalizacja Placu Wolnica; Rewitalizacja Placu Nowego; Przebudowa ul. Bożego Ciała; Modernizacja terenów sportowych przy ul. Parkowej; Rewitalizacja Plant Nowackiego; Rewitalizacja Parku Bednarskiego; Budowa kładki pieszo-rowerowej Kazimierz-Ludwinów; Przebudowa ul. Mostowej; Rewitalizacja Bulwaru Podolskiego w zakresie oświetlenia; Skład Solny: Centrum Literatury i Języka wraz z Biblioteką Kraków; Aktywizacja społeczna mieszkańców podobszaru Stare Podgórze z wykorzystaniem rewitalizowanych budynków przy ul. Zabłocie 9a i 9b; Rewitalizacja terenów przy Moście Kotlarskim - Bulwar Podolski - budowa Mariny krakowskiej; Centrum Społeczności Lokalnej MOWIS- Klaster Podgórsko-Zabłocki; Budowa kładki pieszo-rowerowej przez Wisłę „Kazimierz-Podgórze” na odcinku pomiędzy mostami Piłsudskiego i Powstańców Śląskich	Przestrzenna Problemowa Źródła finansowania Międzyokresowa
141	Rewitalizacja Parku Zalew Nowohucki	D	Rewitalizacja terenów sportowych przy ul. Odmogile w Krakowie (tereny KS Wanda); Rewitalizacja Alei Róż w Nowej Hucie; Rewitalizacja Parku Szwedzkiego; Centrum Artystyczno-Edukacyjne Dom Utopii; rewitalizacja terenów sportowych przy ul. Ptaszyckiego; projekt Re:Aktywacja w NH - powstanie lokalnych centrów rewitalizacji	Przestrzenna Problemowa
142	Rewitalizacja stoków Wzgórza Wawelskiego	D	Rewitalizacja Placu Wolnica; Rewitalizacja Placu Nowego; Przebudowa ul. Bożego Ciała; Modernizacja obiektów sportowych KS Nadwiślan; Rewitalizacja zieleni na Plantach Krakowskich; Budowa kładki pieszo-rowerowej Kazimierz-Ludwinów; Rewitalizacja Bulwarów Wiślanych	Przestrzenna Problemowa Źródła finansowania
143	Rewitalizacja Wzgórza Świętego Benedykta	D	Rewitalizacja Bulwarów Wiślanych; Rewitalizacja Placu Wolnica; Rewitalizacja Placu Nowego; Przebudowa ul. Bożego Ciała; Przebudowa ul. Mostowej; Modernizacja obiektów sportowych KS Korona; Modernizacja terenów sportowych przy ul. Parkowej; modernizacja budynku Domu Kultury "Podgórze"; Rewitalizacja Parku Bednarskiego	Przestrzenna Problemowa Źródła finansowania
144	"Spotkajmy się na podwórku" Rewitalizacja wnętrza kwartałów zabudowy na terenie Nowej Huty - działania		Spotkajmy się na podwórku Rewitalizacja wnętrza kwartałów zabudowy na terenie Nowej Huty - działania inwestycyjne;	Przestrzenna Problemowa

Nr	Nazwa przedsięwzięcia	Projekt wg Dz. 11.1. RPO WM	Przedsięwzięcia komplementarne	Rodzaj komplementarności
	nieinwestycyjne		Zielona Strefa Kreatywna	Źródło finansowania
145	"Spotkajmy się na podwórku" Rewitalizacja wewnątrz kwartałów zabudowy na terenie Nowej Huty - działania inwestycyjne	D i F	Spotkajmy się na podwórku Rewitalizacja wewnątrz kwartałów zabudowy na terenie Nowej Huty - działania nieinwestycyjne; Zielona Strefa Kreatywna	Przestrzenna Problemowa Źródło finansowania
146	Rewitalizacja Parku Planty Nowackiego	D	Rewitalizacja Bulwarów Wiślanych; Rewitalizacja Placu Wolnica; Rewitalizacja Placu Nowego; Przebudowa ul. Bożego Ciała; Przebudowa ul. Mostowej; Modernizacja obiektów sportowych KS Korona; MODERNIZACJA terenów sportowych przy ul. Parkowej; modernizacja budynku Domu Kultury "Podgórze"; Rewitalizacja Parku Bednarskiego; Budowa kładki pieszo-rowerowej Kazimierz-Ludwinów;	Przestrzenna Problemowa Źródło finansowania
147	Rewitalizacja zieleni na Plantach Krakowskich	D	Rewitalizacja Bulwarów Wiślanych; Przebudowa ul. Sławkowskiej; Rewitalizacja stoków Wzgórza Wawelskiego; Bunkier Sztuki; Sieć Centrów Aktywności Seniorów (CAS) Stare Miasto-Kazimierz	Przestrzenna Problemowa Źródło finansowania
148	Rewitalizacja Parku Żeromskiego	D	Rewitalizacja terenów sportowych przy ul. Odmogile w Krakowie (tereny KS Wanda); Rewitalizacja Parku Zalew Nowohucki; Rewitalizacja Alei Róż w Nowej Hucie; Rewitalizacja Parku Szwedzkiego Ochrona zagrożonych siedlisk i gatunków w Parku Starorzecza Wisły w Nowej Hucie; Centrum Artystyczno-Edukacyjne Dom Utopii; Modernizacja budynków Teatru Ludowego wraz z zagospodarowaniem przestrzeni; Zielona Strefa Kreatywna; Przywrócenie funkcji publicznych zdegradowanym obszarom NCK; "Spotkajmy się na podwórku" Rewitalizacja wewnątrz kwartałów zabudowy na terenie Nowej Huty - działania nieinwestycyjne; Sieć Centrów Aktywności Seniorów (CAS) "stara" Nowa Huta	Przestrzenna Problemowa Źródło finansowania
149	Budowa Parku Zabłocie - Stacja Wisła	D	rewitalizacja Bulwaru Podolskiego w zakresie oświetlenia; Skład Solny; Centrum Literatury i Języka wraz z Biblioteką Kraków; Aktywizacja społeczna mieszkańców podobszaru Stare Podgórze z wykorzystaniem rewitalizowanych budynków przy ul. Zabłocie 9a i 9b; rewitalizacja terenów przy Moście Kotlarskim - Bulwar Podolski - budowa Mariny krakowskiej; Centrum Społeczności Lokalnej MOWIS; Klaster Podgórsko-Zabłocki; rewitalizacja Bulwarów Wiślanych	Przestrzenna Problemowa Źródło finansowania
150	Modernizacja i renowacja części wspólnych budynku w tym klatki schodowej oraz remont elewacji frontowej oraz remont i docieplenie elewacji tylnej wraz z wymianą stolarki okiennej i drzwiowej budynku mieszkalnego, wielorodzinnego przy ul. Św. Stanisława 8B w Krakowie	F	projekty wspólnot mieszkaniowych z podobszaru rewitalizacji Stare Miasto-Kazimierz	Przestrzenna Problemowa
151	Pawilon społeczno-kulturalny z funkcją kawiarnianą nad Zalewem Nowohuckim	B	Rewitalizacja Parku Zalew Nowohucki; Centrum Artystyczno-Edukacyjne Dom Utopii	Przestrzenna Problemowa

Nr	Nazwa przedsięwzięcia	Projekt wg Dz. 11.1. RPO WM	Przedsięwzięcia komplementarne	Rodzaj komplementarności
				Źródła finansowania Proceduralno- instytucjonalna
154	Modernizacja i termomodernizacja budynku Domu Kultury PODGÓRZE	B	Rewitalizacja Wzgórza św. Benedykta; Rewitalizacja Bulwarów Wiślanych; Przebudowa ul. Mostowej; Modernizacja obiektów sportowych KS Korona; Modernizacja terenów sportowych przy ul. Parkowej	Przestrzenna Problemowa Źródła finansowania
155	Muzeum Podgórze - oddział Muzeum Historycznego Miasta Krakowa - adaptacja nieruchomości przy ul. Powstańców Wielkopolskich 1		Rewitalizacja Wzgórza św. Benedykta; Przebudowa ul. Mostowej; Modernizacja obiektów sportowych KS Korona; Modernizacja terenów sportowych przy ul. Parkowej; Rewitalizacja Bulwarów Wiślanych	Przestrzenna Problemowa Źródła Finansowania
156	Modernizacja Galerii Sztuki Współczesnej Bunkier Sztuki	B	Przebudowa ul. Sławkowskiej; Sieć Centrów Aktywności Seniorów (CAS) Stare Miasto-Kazimierz; rewitalizacja Plant Krakowskich	Przestrzenna Problemowa Źródła finansowania
158	Rewitalizacja placu Wolnica w Krakowie	D	Rewitalizacja Placu Nowego, Przebudowa przestrzeni publicznej ulic: Bożego Ciała, Meiselsa i Mostowej; Budowa kładki pieszo-rowerowej przez Wisłę „Kazimierz-Podgórze” na odcinku pomiędzy mostami Piłsudskiego i Powstańców Śląskich, Kwatera Św. Wawrzyńca – budowa centrum kulturowego na krakowskim Kazimierzu	Przestrzenna Problemowa Międzyokresowa
159	Rewitalizacja przestrzeni publicznej Alei Róż w Krakowie Nowej Hucie	D	Rewitalizacja terenów sportowych przy ul. Odmogile w Krakowie (tereny KS Wanda); rewitalizacja Parku Zalew Nowohucki; Rewitalizacja Parku Szwedzkiego; Ochrona zagrożonych siedlisk i gatunków w Parku Starorzeczka Wisły w Nowej Hucie; centrum Artystyczno-Edukacyjne Dom Utopii; Modernizacja budynków Teatru Ludowego wraz z zagospodarowaniem przestrzeni; Zielona Strefa Kreatywna; Przywrócenie funkcji publicznych zdegradowanym obszarom NCK; "Spotkajmy się na podwórku" Rewitalizacja wnętrz kwaterałów zabudowy na terenie Nowej Huty - działania nieinwestycyjne; Sieć Centrów Aktywności Seniorów (CAS) "stara" Nowa Huta; rewitalizacja parków: Żeromskiego i Szwedzkiego	Przestrzenna Problemowa Źródła finansowania
160	Rewitalizacja Bulwaru Podolskiego w zakresie oświetlenia	D	Rewitalizacja Placu Wolnica; Rewitalizacja Plant Nowackiego; Budowa kładki pieszo-rowerowej Kazimierz-Ludwinów; Rewitalizacja Bulwarów Wiślanych; Skład Solny: Centrum Literatury i Języka wraz z Biblioteką Kraków; Aktywizacja społeczna mieszkańców podobszaru Stare Podgórze z wykorzystaniem rewitalizowanych budynków przy ul. Zabłocie 9a i 9b; Budowa kładki pieszo-rowerowej przez Wisłę „Kazimierz-Podgórze” na odcinku pomiędzy mostami Piłsudskiego i Powstańców Śląskich	Przestrzenna Problemowa Źródła finansowania Międzyokresowa
161	Rewitalizacja Placu Nowego w Krakowie	D	Rewitalizacja Placu Wolnica; Przebudowa przestrzeni publicznej ulic:	Przestrzenna



Nr	Nazwa przedsięwzięcia	Projekt wg Dz. 11.1. RPO WM	Przedsięwzięcia komplementarne	Rodzaj komplementarności
			Bożego Ciała, Meiselsa i Mostowej; Budowa kładki pieszo-rowerowej przez Wisłę „Kazimierz-Podgórze” na odcinku pomiędzy mostami Piłsudskiego i Powstańców Śląskich; Kwartał Św.Wawrzyńca – budowa centrum kulturowego na krakowskim Kazimierzu	Problemowa Międzyokresowa
162	Przebudowa przestrzeni publicznej ul. Kącik w Krakowie	D	Rewitalizacja placów Wolnica i Nowego; Przebudowa przestrzeni publicznej ulic: Bożego Ciała, Meiselsa i Mostowej; Rewitalizacja Bulwarów Wiślanych; Skład Solny: Centrum Literatury i Języka wraz z Biblioteką Kraków; Aktywizacja społeczna mieszkańców podobszaru Stare Podgórze z wykorzystaniem rewitalizowanych budynków przy ul Zabłocie 9a i 9b; Rewitalizacja Bulwaru Podolskiego w zakresie oświetlenia	Przestrzenna Problemowa Źródła Finansowania
163	Przebudowa przestrzeni publicznej ul. Bożego Ciała w Krakowie	D	Rewitalizacja placów Wolnica i Nowego; Przebudowa przestrzeni publicznej ulic: Meiselsa i Mostowej; Budowa kładki pieszo-rowerowej przez Wisłę „Kazimierz-Podgórze” na odcinku pomiędzy mostami Piłsudskiego i Powstańców Śląskich; Kwartał Św.Wawrzyńca – budowa centrum kulturowego na krakowskim Kazimierzu	Przestrzenna Problemowa Międzyokresowa
164	Przebudowa przestrzeni publicznej ul. Meiselsa w Krakowie	D	Rewitalizacja placów Wolnica i Nowego; Przebudowa przestrzeni publicznej ulic: Bożego Ciała i Mostowej; Budowa kładki pieszo-rowerowej przez Wisłę „Kazimierz-Podgórze” na odcinku pomiędzy mostami Piłsudskiego i Powstańców Śląskich; Kwartał Św.Wawrzyńca – budowa centrum kulturowego na krakowskim Kazimierzu	Przestrzenna Problemowa Międzyokresowa
165	Przebudowa przestrzeni publicznej ul. Mostowej w Krakowie	D	Rewitalizacja placów Wolnica i Nowego; Przebudowa przestrzeni publicznej ulic: Bożego Ciała i Meiselsa; Budowa kładki pieszo-rowerowej przez Wisłę „Kazimierz-Podgórze” na odcinku pomiędzy mostami Piłsudskiego i Powstańców Śląskich; Kwartał Św.Wawrzyńca – budowa centrum kulturowego na krakowskim Kazimierzu	Przestrzenna Problemowa Międzyokresowa
166	Budowa kładki pieszo-rowerowej „Kazimierz – Ludwinów”		Rewitalizacja placów Wolnica i Nowego; Przebudowa przestrzeni publicznej ulic: Bożego Ciała, Meiselsa i Mostowej; Rewitalizacja Bulwarów Wiślanych; Skład Solny: Centrum Literatury i Języka wraz z Biblioteką Kraków; Rewitalizacja Bulwaru Podolskiego w zakresie oświetlenia; Budowa kładki pieszo-rowerowej przez Wisłę „Kazimierz-Podgórze” na odcinku pomiędzy mostami Piłsudskiego i Powstańców Śląskich	Przestrzenna Problemowa Źródła finansowania Międzyokresowa
167	Przebudowa przestrzeni publicznej ul. Sławkowskiej w Krakowie	D	Rewitalizacja zieleni na Plantach Krakowskich; Bunkier Sztuki; Sieć Centrów Aktywności Seniorów (CAS) Stare Miasto-Kazimierz	Przestrzenna Problemowa Źródła finansowania
168	Rewitalizacja Placu Św. Ducha w Krakowie	D	Przebudowa przestrzeni publicznej ul. Sławkowskiej w Krakowie, Rewitalizacja zieleni na Plantach Krakowskich; Przebudowa ciągu ulic	Przestrzenna Problemowa

Nr	Nazwa przedsięwzięcia	Projekt wg Dz. 11.1. RPO WM	Przedsięwzięcia komplementarne	Rodzaj komplementarności
			Dominikańskiej i Franciszkańskiej wraz z torowiskiem tramwajowym	Źródła finansowania Międzyokresowa
169	Modernizacja boiska przy Placu Na Groblach	D	Modernizacja obiektów sportowych KS Nadwiślan w Krakowie, Rewitalizacja terenów sportowych przy ul. Odmogile w Krakowie (tereny KS Wanda); Rewitalizacja terenów sportowych przy ul. Ptaszyckiego w Krakowie; Rewitalizacja stoków Wzgórza Wawelskiego; Modernizacja terenów sportowych przy ul. Parkowej w Krakowie, Rewitalizacja zieleni na Plantach Krakowskich	Przestrzenna Problemowa
172	Budowa ścieżki łączącej ul. Bulwarową, MOS Kraków „Wschód” i Teatr „Łaźnia Nowa”	D	Rewitalizacja Parku Zalew Nowohucki; Centrum Artystyczno-Edukacyjne Dom Utopii, Modernizacja Teatru Łaźnia Nowa; Rewitalizacja terenów sportowych przy ul. Odmogile w Krakowie (tereny KS Wanda)	Przestrzenna Problemowa
173	Rewitalizacja obiektów infrastruktury na obiekty usług turystycznych dla obszarów Kazimierz, Zabłocie i Nowa Huta		Budowa kładki pieszo-rowerowej łączącej dzielnicę Grzegórzki z Podgórzem Budowa Parku Zabłocie - Stacja Wisła Rewitalizacja terenów przy Moście Kotlarskim - Bulwar Podolski - Budowa "Mariny Krakowskiej"	Przestrzenna Problemowa
174	Rewitalizacja i rozwój kulturalny dawnego magazynu celnego znajdującego się w zespole dworca towarowego – Stacja towarowa i zastawcza (Kraków Główny Towarowy i Kraków Zachodni) przy ul. Kamiennej 10	A, B	Skład Solny: Centrum Literatury i Języka wraz z Biblioteką Kraków Zagospodarowanie targowiska "Stary Kleparz" przy Rynku Kleparskim w Krakowie Centrum Społeczności Lokalnej MOWIS – Klaster Podgórsko-Zabłocki	Przestrzenna Problemowa

### Zestawienie projektów komplementarnych do projektów zakwalifikowanych do włączenia do MPRK - nabór 2017 r.

Nr	Nazwa przedsięwzięcia	Projekt wg Dz. 11.4. RPO WM	Przedsięwzięcia komplementarne	Rodzaj komplementarności
1	ZIELONE SERCE KRAKOWA: budowa kompleksu sportowo-rekreacyjnego na przemysłowym terenie Białych Mórz	D	Rewitalizacja zieleni na Plantach Krakowskich; Rekultywacja i zagospodarowanie terenów po zniszczonych elementach Fortu Nr 2 „Kościuszko” ; Zielona Strefa Kreatywna; rewitalizacja Wzgórza św. Benedykta; rewitalizacja Bulwarów Wiślanych; rewitalizacja Parku Bednarskiego; modernizacja obiektów sportowych KS Korona, Park Rzeczy Wilga, Budowa Parku Zabłocie – Stacja Wisła; Kamieniołom atrakcji czyli przestrzeń dla sportu, rekreacji i kultury – rewitalizacja dawnego kamieniołomu przy ul. Redemptorystów, Park rekreacyjno-sportowy pod św. Benedyktem, „Zielona praca 2”.	Przestrzenna Problemowa
2	Modernizacja filii Centrum Kultury Podgórze przy ul. Zakopiańskiej 62 (dawny Dom Robotniczy Zakładów Solvay)	B	Modernizacja i termomodernizacja budynku Domu Kultury „Podgórze”, Muzeum Podgórze; projekty zrealizowane: Cricoteca, MOCAK i Fabryka Emalia Oskara Schindlera (okres program. 2007-2013); Skład Solny: Centrum Literatury i Języka wraz z Biblioteką Kraków; Rewitalizacja dawnego obiektu kinoteatru Wrzos na potrzeby Teatru KTO; „Otwarte podwórka przy ul. Podbrzezie - miejsca życia, sztuki i pamięci”. Budowa i poszerzenie przestrzeni harmonijnego współistnienia mieszkańców, turystów i przedsiębiorców na Kazimierzu; Program regionalny Konserwator; LIFELONG LEARNING HUB.	Przestrzenna Problemowa
3	Rewitalizacja i adaptacja zachowanych zabytkowych części Fortu 52 A „Łapianka” wraz z rozbudową w celu utworzenia Muzeum i Centrum Ruchu Harcerskiego w Krakowie	A i D	Modernizacja filii Centrum Kultury Podgórze przy ul. Zakopiańskiej 62 (dawny Dom Robotniczy Zakładów Solvay); Rewitalizacja wraz z adaptacją obiektu fortecznego na siedzibę podmiotów kultury (Muzeum Biblioteka Piosenki Polskiej oraz Klubu Osiedlowego Kliny filii Centrum Kultury Podgórze) na bazie nieruchomości zabudowanej Fortem nr 52 „Borek”; Adaptacja na cele kulturalne zabytkowego Bastionu III Kleparz w Krakowie; Remont konserwatorski, przebudowa i rozbudowa Fortu nr 12 „Luneta Warszawska” wraz z adaptacją na cele muzealne, edukacyjne oraz usługowe oraz zagospodarowaniem terenów zielonych na ogólnodostępny park; Rewitalizacja Strefa K-805 – adaptacja bazy wojskowej na potrzeby nowoczesnej strefy kultury, turystyki i edukacji; Aktywizacja osób młodych pozostających bez pracy na terenie Gminy Miejskiej Kraków; Program regionalny Konserwator; LIFELONG LEARNING HUB.	Przestrzenna Problemowa Źródło finansowania
4	Rekultywacja i zagospodarowanie terenów po zniszczonych elementach Fortu Nr 2 „Kościuszko”	D	Rewitalizacja zieleni na Plantach Krakowskich; Sieć Centrów Aktywności Seniorów (CAS) Stare Miasto – Kazimierz; rewitalizacja Wzgórza św. Benedykta; rewitalizacja Bulwarów Wiślanych; rewitalizacja Parku Bednarskiego; ZIELONE SERCE KRAKOWA: budowa kompleksu sportowo-rekreacyjnego na przemysłowym	Problemowa Źródło finansowania

Nr	Nazwa przedsięwzięcia	Projekt wg Dz. 11.4. RPO WM	Przedsięwzięcia komplementarne	Rodzaj komplementarności
			terenie Białych Mór; Utworzenie Parku Bonarka na terenie wyrobisk górniczych dawnej Cegielni Bonarka; Rewitalizacja kamieniołomu Libana, „Zielona praca 2”.; Rewitalizacja Strefa K-805 – adaptacja bazy wojskowej na potrzeby nowoczesnej strefy kultury, turystyki i edukacji; Aktywizacja osób młodych pozostających bez pracy na terenie Gminy Miejskiej Kraków.	
5	Rewitalizacja wraz z adaptacją obiektu fortecznego na siedzibę podmiotów kultury (Muzeum Biblioteka Piosenki Polskiej oraz Klubu Osiedlowego Kliny filii Centrum Kultury Podgórze) na bazie nieruchomości zabudowanej Fortem nr 52 „Borek”	A	Modernizacja filii Centrum Kultury Podgórze przy ul. Zakopiańskiej 62 (dawny Dom Robotniczy Zakładów Solvay); Zielona Strefa Kreatywna; "Spotkajmy się na podwórku" Rewitalizacja wewnątrz kwartałów zabudowy na terenie Nowej Huty - działania nieinwestycyjne; Rewitalizacja i adaptacja zachowanych zabytkowych części Fortu 52 A „Łapianka” wraz z rozbudową w celu utworzenia Muzeum i Centrum Ruchu Harcerskiego w Krakowie ; Adaptacja zabytkowego budynku dawnej zbrojowni przy ul. Rakowickiej w Krakowie na centrum wystawienniczo-edukacyjne Muzeum Historii Fotografii w Krakowie; Centrum Społeczności Lokalnej MOWIS – Klaster Podgórze-Zabłocki; Program regionalny Konserwator, LIFELONG LEARNING HUB; Rewitalizacja Strefa K-805 – adaptacja bazy wojskowej na potrzeby nowoczesnej strefy kultury, turystyki i edukacji; Aktywizacja osób młodych pozostających bez pracy na terenie Gminy Miejskiej Kraków.	Problemowa Proceduralno- instytucjonalna Źródła finansowania
6	Adaptacja na cele kulturalne zabytkowego Bastionu III Kleparz w Krakowie	A	Centrum Artystyczno-Edukacyjne Dom Utopii; Przywrócenie funkcji publicznych zdegradowanym obszarom NCK; Miejski Ośrodek Wspierania Inicjatyw Społecznych, Modernizacja Teatru Łaźnia Nowa, Teatr Ludowy – modernizacja; Skład Solny: Centrum Literatury i Języka wraz z Biblioteką Kraków; Skład Solny: Centrum Literatury i Języka wraz z Biblioteką Kraków; Cricoteka, MOCAK, Fabryka Emalia Schindlera; Rewitalizacja dawnego obiektu kinoteatru Wrzos na potrzeby Teatru KTO; Rewitalizacja i adaptacja zachowanych zabytkowych części Fortu 52 A „Łapianka” wraz z rozbudową w celu utworzenia Muzeum i Centrum Ruchu Harcerskiego w Krakowie; Rewitalizacja wraz z adaptacją obiektu fortecznego na siedzibę podmiotów kultury (Muzeum Biblioteka Piosenki Polskiej oraz Klubu Osiedlowego Kliny filii Centrum Kultury Podgórze) na bazie nieruchomości zabudowanej Fortem nr 52 „Borek”; Program regionalny Konserwator; Rewitalizacja Strefa K-805 – adaptacja bazy wojskowej na potrzeby nowoczesnej strefy kultury, turystyki i edukacji; Aktywizacja osób młodych pozostających bez pracy na terenie Gminy Miejskiej Kraków.	Problemowa

Nr	Nazwa przedsięwzięcia	Projekt wg Dz. 11.4. RPO WM	Przedsięwzięcia komplementarne	Rodzaj komplementarności
7	Adaptacja zabytkowego budynku dawnej zbrojowni przy ul. Rakowickiej w Krakowie na centrum wystawienniczo-edukacyjne Muzeum Historii Fotografii w Krakowie	A	Rewitalizacja i adaptacja zachowanych zabytkowych części Fortu 52 A „Łapianka” wraz z rozbudową w celu utworzenia Muzeum i Centrum Ruchu Harcerskiego w Krakowie ;Adaptacja i remont siedziby Teatru KTO, Modernizacja i termomodernizacja budynku Domu Kultury „Podgórze”, Muzeum Podgórze; projekty zrealizowane: Cricoteca, MOCAK i Fabryka Emalia Oskara Schindlera (okres program. 2007-2013); Skład Solny: Centrum Literatury i Języka wraz z Biblioteką Kraków; Rewaloryzacja zespołu zabytkowych budowli inżynierskich dawnego lotniska Rakowice-Czyżyny wraz z adaptacją na potrzeby Muzeum Lotnictwa Polskiego w Krakowie (POIiŚ 2014-2020); Rewitalizacja wraz z adaptacją obiektu fortecznego na siedzibę podmiotów kultury (Muzeum Biblioteka Piosenki Polskiej oraz Klubu Osiedlowego Kliny filii Centrum Kultury Podgórze) na bazie nieruchomości zabudowanej Fortem nr 52 „Borek”; Rewitalizacja i adaptacja zachowanych zabytkowych części Fortu 52 A „Łapianka” wraz z rozbudową w celu utworzenia Muzeum i Centrum Ruchu Harcerskiego w Krakowie; Rewitalizacja Strefa K-805 – adaptacja bazy wojskowej na potrzeby nowoczesnej strefy kultury, turystyki i edukacji; Aktywizacja osób młodych pozostających bez pracy na terenie Gminy Miejskiej Kraków	Przestrzenna Problemowa Proceduralno- instytucjonalna
8	Rewitalizacja STREFY K-805 - adaptacja bazy wojskowej na potrzeby nowoczesnej strefy kultury, turystyki i edukacji	A i D	Adaptacja i remont siedziby Teatru KTO, Modernizacja i termomodernizacja budynku Domu Kultury „Podgórze”, Muzeum Podgórze; projekty zrealizowane: Cricoteca, MOCAK i Fabryka Emalia Oskara Schindlera (okres program. 2007-2013); Skład Solny: Centrum Literatury i Języka wraz z Biblioteką Kraków; Centrum Społeczności Lokalnej MOWIS – Klaster Podgórsko-Zabłocki; ; Skład Solny: Centrum Literatury i Języka wraz z Biblioteką Kraków; Kładka Bernatka, Kładka Zabłocie-Grzegórzki; , Cricoteca, MOCAK, Fabryka Emalia Schindlera; Muzeum Interaktywne Centrum Edukacji Teatralnej w Starym Teatrze w Krakowie; Rewitalizacja dawnego obiektu kinoteatru Wrzos na potrzeby Teatru KTO; Adaptacja zabytkowego budynku dawnej zbrojowni przy ul. Rakowickiej w Krakowie na centrum wystawienniczo-edukacyjne Muzeum Historii Fotografii w Krakowie; Rewitalizacja wraz z adaptacją obiektu fortecznego na siedzibę podmiotów kultury (Muzeum Biblioteka Piosenki Polskiej oraz Klubu Osiedlowego Kliny filii Centrum Kultury Podgórze) na bazie nieruchomości zabudowanej Fortem nr 52 „Borek”; Rewitalizacja i adaptacja zachowanych zabytkowych części Fortu 52 A „Łapianka”	Przestrzenna Problemowa

Nr	Nazwa przedsięwzięcia	Projekt wg Dz. 11.4. RPO WM	Przedsięwzięcia komplementarne	Rodzaj komplementarności
			wraz z rozbudową w celu utworzenia Muzeum i Centrum Ruchu Harcerskiego w Krakowie; Program regionalny Konserwator; LIFELONG LEARNING HUB	
9	Klaster Innowacji Społeczno-Gospodarczych Zabłocie 20.22. Przebudowa ze zmianą sposobu użytkowania istniejących obiektów przemysłowych w Krakowie przy ul. Zabłocie 20-22	C	Stworzenie przestrzeni dla integracji środowisk twórczych (architektów, urbanistów), przedsiębiorców i przedstawicieli nauki z obszaru rewitalizacji w remontowanym i przebudowywanym obiekcie przy ul. Gołębiej 5/ Wiślniej 6 na działce nr 380 obręb 1 w Krakowie; Centrum Społeczności Lokalnej MOWIS – Klaster Podgórsko-Zabłocki; Program Regionalny "Gwarancja 40+", Akademia Rozwoju Ekonomii Społecznej - Etap II; Aktywizacja osób młodych pozostających bez pracy na terenie Gminy Miejskiej Kraków; Małopolski Inkubator Innowacji Społecznych; Przekraczamy granice. Push the limits; LIFELONG LEARNING HUB; Holownik - nowa usługa aktywizacji zawodowej; Nawikus Narzędzie Analizy Wartości Kontraktowych Usług Społecznych; Pora na aktywność; Second chance; USER – Changes and conflicts in public spaces URBACT II; URB –INCLUSION; Wiosenna akademia możliwości ; Wiosenny Inkubator Innowacji.	Problemowa Źródła finansowania
10	Rewitalizacja zespołu zabytkowego hangaru lotniczego przy ul. Izydora Stella –Sawickiego 41	A	Rewitalizacja wraz z adaptacją obiektu fortecznego na siedzibę podmiotów kultury (Muzeum Biblioteka Piosenki Polskiej oraz Klubu Osiedlowego Klina filii Centrum Kultury Podgórze) na bazie nieruchomości zabudowanej Fortem nr 52 „Borek”; Adaptacja na cele kulturalne zabytkowego Bastionu III Kleparz w Krakowie; Remont konserwatorski, przebudowa i rozbudowa Fortu nr 12 „Luneta Warszawska” wraz z adaptacją na cele muzealne, edukacyjne oraz usługowe oraz zagospodarowaniem terenów zielonych na ogólnodostępny park; Skład Solny: Centrum Literatury i Języka wraz z Biblioteką Kraków; Kładka Bernatka, Kładka Zabłocie-Grzegórzki; , Cricoteka, MOCAK, Fabryka Emalia Schindlera; Program regionalny Konserwator	Problemowa Proceduralno- instytucjonalna
12	Remont konserwatorski, przebudowa i rozbudowa Fortu nr 12 „Luneta Warszawska” wraz z adaptacją na cele muzealne, edukacyjne oraz usługowe oraz zagospodarowaniem terenów zielonych na ogólnodostępny park	C i D	Rewitalizacja Wzgórza św. Benedykta; Rekultywacja i zagospodarowanie terenów po zniszczonych elementach Fortu Nr 2 „Kościuszko”; Rewitalizacja wraz z adaptacją obiektu fortecznego na siedzibę podmiotów kultury (Muzeum Biblioteka Piosenki Polskiej oraz Klubu Osiedlowego Klina filii Centrum Kultury Podgórze) na bazie nieruchomości zabudowanej Fortem nr 52 „Borek”; Adaptacja na cele kulturalne zabytkowego Bastionu III Kleparz w Krakowie; Program regionalny Konserwator; Rewitalizacja Strefa K-805 – adaptacja bazy wojskowej na potrzeby nowoczesnej strefy kultury, turystyki i	Problemowa Źródła finansowania

Nr	Nazwa przedsięwzięcia	Projekt wg Dz. 11.4. RPO WM	Przedsięwzięcia komplementarne	Rodzaj komplementarności
			edukacji; Aktywizacja osób młodych pozostających bez pracy na terenie Gminy Miejskiej Kraków; „Zielona praca 2”.	
13	Utworzenie Parku Bonarka na terenie wyrobisk górniczych dawnej Cegielni Bonarka	D	Rewitalizacja zieleni na Plantach Krakowskich; Rekultywacja i zagospodarowanie terenów po zniszczonych elementach Fortu Nr 2 „Kościuszko” ; Zielona Strefa Kreatywna; "Spotkajmy się na podwórku" Rewitalizacja wewnątrz kwartałów zabudowy na terenie Nowej Huty;; rewitalizacja Wzgórza św. Benedykta; rewitalizacja Bulwarów Wiślanych; rewitalizacja Parku Bednarskiego; modernizacja obiektów sportowych KS Korona, Park Rzeczy Wilga, Budowa Parku Zabłocie – Stacja Wisła; Kamieniołom atrakcji czyli przestrzeń dla sportu, rekreacji i kultury – rewitalizacja dawnego kamieniołomu przy ul. Redemptorystów, Park rekreacyjno-sportowy pod św. Benedyktem; Rewitalizacja kamieniołomu Libana, „Zielona praca 2”	Przestrzenna Problemowa
14	Centrum Wielkoskalowych Plenerowych Wydarzeń Kulturalnych „Błonia 2.0”	D	Bulwarowa – Nowy BulwAR(T) Sztuki, Aktywizacja społeczna mieszkańców osiedla „Na Skarpie” należącego do podobszaru „stara” Nowa Huta i ich otoczenia; Rewitalizacja Wzgórza św. Benedykta; rewitalizacja Bulwarów Wiślanych; Rewitalizacja Parku Bednarskiego; modernizacja obiektów sportowych KS Korona; „Zielona praca 2”; Aktywizacja osób młodych pozostających bez pracy na terenie Gminy Miejskiej Kraków.	Przestrzenna Problemowa Proceduralno-institutionalna
15	Rewitalizacja kamieniołomu Libana	D	Rewitalizacja zieleni na Plantach Krakowskich; Rekultywacja i zagospodarowanie terenów po zniszczonych elementach Fortu Nr 2 „Kościuszko” ; Zielona Strefa Kreatywna; "Spotkajmy się na podwórku" Rewitalizacja wewnątrz kwartałów zabudowy na terenie Nowej Huty;; rewitalizacja Wzgórza św. Benedykta; rewitalizacja Bulwarów Wiślanych; rewitalizacja Parku Bednarskiego; modernizacja obiektów sportowych KS Korona, Park Rzeczy Wilga, Budowa Parku Zabłocie – Stacja Wisła; Kamieniołom atrakcji czyli przestrzeń dla sportu, rekreacji i kultury – rewitalizacja dawnego kamieniołomu przy ul. Redemptorystów, Park rekreacyjno-sportowy pod św. Benedyktem; Utworzenie Parku Bonarka na terenie wyrobisk górniczych dawnej Cegielni Bonarka; Kamieniołom atrakcji czyli przestrzeń dla sportu, rekreacji i kultury – rewitalizacja dawnego kamieniołomu przy ul. Redemptorystów; „Zielona praca 2”; Aktywizacja osób młodych pozostających bez pracy na terenie Gminy Miejskiej Kraków.	Przestrzenna Problemowa
16	Adaptacja oraz wyposażenie pomieszczeń w budynku przy ul. Ujastek 5b na kuchnię dla potrzeb istniejącego w ww. lokalizacji Przedszkola Publicznego	C	Sieć Centrów Aktywności Seniorów (CAS); Pora na aktywność - Aktywizacja i integracja klientów MOPS w Krakowie; Holownik - nowa usługa aktywizacji zawodowej, Aktywizacja osób młodych	Przestrzenna Problemowa

Nr	Nazwa przedsięwzięcia	Projekt wg Dz. 11.4. RPO WM	Przedsięwzięcia komplementarne	Rodzaj komplementarności
			pozostających bez pracy na terenie Gminy Miejskiej Kraków; Holownik - nowa usługa aktywizacji zawodowej; Aktywizacja osób młodych pozostających bez pracy na terenie Gminy Miejskiej Kraków.	
18	Rewitalizacja fortu 49 1/4 "Grębałów" w Krakowie dla potrzeb Ogniska TKKF "Przyjaciół Konika"	A i D	Rewitalizacja Wzgórza św. Benedykta ;Rekultywacja i zagospodarowanie terenów po zniszczonych elementach Fortu Nr 2 „Kościuszek”; Rewitalizacja wraz z adaptacją obiektu fortecznego na siedzibę podmiotów kultury (Muzeum Biblioteka Piosenki Polskiej oraz Klubu Osiedlowego Klina filii Centrum Kultury Podgórze) na bazie nieruchomości zabudowanej Fortem nr 52 „Borek”; Adaptacja na cele kulturalne zabytkowego Bastionu III Kleparz w Krakowie; Remont konserwatorski, przebudowa i rozbudowa Fortu nr 12 „Luneta Warszawska” wraz z adaptacją na cele muzealne, edukacyjne oraz usługowe oraz zagospodarowaniem terenów zielonych na ogólnodostępny park; „Zielona praca 2”; Holownik - nowa usługa aktywizacji zawodowej	Przestrzenna Problemowa Źródła finansowania
19	Modernizacja obiektu polegająca na przebudowie funkcjonalnej budynku Oddziału MHK Fabryka Emalia Oskara Schindlera przy ul. Lipowej 4 w Krakowie przy zachowaniu dotychczasowej funkcji.	B	Modernizacja i termomodernizacja budynku Domu Kultury „Podgórze”, Muzeum Podgórze; projekty zrealizowane: Cricoteca, MOCAK i Fabryka Emalia Oskara Schindlera (okres program. 2007-2013); Skład Solny: Centrum Literatury i Języka wraz z Biblioteką Kraków; Rewitalizacja dawnego obiektu kinoteatru Wrzos na potrzeby Teatru KTO; „Otwarte podwórka przy ul. Podbrzezie - miejsca życia, sztuki i pamięci”. Budowa i poszerzenie przestrzeni harmonijnego współistnienia mieszkańców, turystów i przedsiębiorców na Kazimierzu	Przestrzenna Problemowa



## Zestawienie projektów komplementarnych do projektów zakwalifikowanych do włączenia do MPRK – nabór 2019 r.

Nr	Nazwa przedsięwzięcia	Projekt wg Dz. 11.1. RPO WM	Przedsięwzięcia komplementarne	Rodzaj komplementarności
1	Remont pokrycia dachu oraz elewacji budynku przy ul. Sarego 28 od ul. Dietla wraz z zabezpieczeniem jej przed ptakami oraz remont instalacji elektrycznej	F	inne projekty wspólnot mieszkaniowych z podobszaru rewitalizacji Stare Miasto-Kazimierz	Przestrzenna Problemowa
2	Remont podwórka, dachu oraz elewacji frontowej budynku przy ul. Św. Sebastiana 20 w Krakowie	F	inne projekty wspólnot mieszkaniowych z podobszaru rewitalizacji Stare Miasto-Kazimierz	Przestrzenna Problemowa
9	Budowa infrastruktury Parku Edukacyjnego	A,C	Budowa infrastruktury rekreacyjnej w otoczeniu zbiornika nr.1 ,	Przestrzenna Problemowa Proceduralno- instytucjonalna Źródeł finansowania
10	Adaptacja budynku przy ul. Krakowskiej 29/Węglowej 1 na potrzeby siedziby Biblioteki Kraków oraz jej biblioteki głównej	A,B,E	Zadania statutowe Biblioteki Kraków	Problemowa Przestrzenna
13	Remont elewacji wraz z termomodernizacją budynku. Projekt inwestycyjny.	F	remonty elewacji wraz z termomodernizacją budynków mieszkalnych Os. Na Skarpie 60 i Os. Zielone 3, Remont elewacji wraz z termomodernizacją budynku użyteczności publicznej Os. Kolorowe 10, Remont elewacji wraz z termomodernizacją budynku użyteczności publicznej Os. Centrum D7, Renowacja elewacji budynku mieszkalnego zlokalizowanego na os. Centrum D1, Rewitalizacja obszaru przestrzennego m a w szczególności ciągu ulic przebiegających przez obszar rewitalizacji: ul. Mogilska – Al. Jana Pawła II, Al. Solidarności	Przestrzenna Problemowa
14	Podziemna Nowa Huta. Schrony w Nowej Hucie : dziedzictwo zimnej wojny.	A,B	Międzynarodowe centrum empatii - Dom Utopii; Przywrócenie funkcji publicznych zdegradowanym obszarom NCK , Modernizacja Teatru Ludowego. Modernizacja Teatru Łaźnia Nowa , MOWIS	Przestrzenna Problemowa Źródeł finansowania Proceduralno- instytucjonalna
19	Polepszenie standardu budowlanego nieruchomości na Kazimierzu - rewitalizacja kamienicy przy ul. Berka Joselewicza 12	F	inne projekty wspólnot mieszkaniowych z podobszaru rewitalizacji Stare Miasto-Kazimierz	Przestrzenna Problemowa
20	Renowacja budynku przy ul. Traugutta 12 w celu zwiększenia estetyki budynku i komfortu mieszkańców.	F	inne projekty wspólnot mieszkaniowych z podobszaru rewitalizacji Stare Podgórze-Zabłocie	Przestrzenna Problemowa
21	Generalna renowacja i modernizacja zabytkowej kamienicy przy ul. Brackiej 3-5 w celu gospodarczo-	F	inne projekty wspólnot mieszkaniowych z podobszaru rewitalizacji Stare Miasto-Kazimierz	Przestrzenna Problemowa

Nr	Nazwa przedsięwzięcia	Projekt wg Dz. 11.1. RPO WM	Przedsięwzięcia komplementarne	Rodzaj komplementarności
	społecznego uatrakcyjnienia nieruchomości w centrum Krakowa.			
22	Rewitalizacja obiektu przy ul. Hetmańskiej - szansa na większy komfort mieszkańców i poprawę estetyki nieruchomości.	F	inne projekty wspólnot mieszkaniowych z podobszaru rewitalizacji Stare Podgórze-Zabłocie	Przestrzenna Problemowa
24	Zagospodarowanie nowych przestrzeni – budowa parku pod łącznicą kolejową na odcinku ul. Dekerta – ul. Limanowskiego powstałych w wyniku przebudowy linii kolei aglomeracyjnych w Krakowie wraz z odcinkiem ścieżki rowerowej pomiędzy ul. Kącik a ul. Dekerta.	D	Zagospodarowanie nowych przestrzeni pod powstającymi estakadami na odcinku ul. Kopernika - ul. Miodowa powstałych w wyniku przebudowy linii kolei aglomeracyjnej w Krakowie, Rewitalizacja Bulwarów Wisły, Zagospodarowanie nowych przestrzeni pod powstającymi estakadami na odcinku ul. Kopernika - ul. Miodowa powstałych w wyniku przebudowy linii kolei aglomeracyjnej w Krakowie.	Przestrzenna Problemowa Źródła finansowania Proceduralno- instytucjonalna
25	Park Zakrzówek.	D	Wisła łączy - rewitalizacja Bulwarów Wisły i jej dopływów	Przestrzenna Problemowa Źródła finansowania
27	Planty Retoryka.	D	Wisła łączy - rewitalizacja Bulwarów Wisły i jej dopływów	Przestrzenna Problemowa Źródła finansowania
28	"Spotkajmy się na podwórku 2.0" - rewitalizacja wnętrz kwartałów zabudowy na terenie Nowej Huty - edycja 2.	D i F	"Spotkajmy się na podwórku" Rewitalizacja wnętrz kwartałów zabudowy na terenie Nowej Huty - działania nieinwestycyjne, „Spotkajmy się na podwórku" Rewitalizacja wnętrz kwartałów zabudowy na terenie Nowej Huty - działania inwestycyjne	Przestrzenna Problemowa Źródła finansowania
29	Wisła łączy - rewitalizacja Bulwarów Wisły i jej dopływów	D	Park Zakrzówek, Planty Retoryka	Przestrzenna Problemowa Międzyokresowa Proceduralno- instytucjonalna
30	Wykonanie prac rewitalizacyjnych budynku zlokalizowanego na terenie nieruchomości Business Park Nad Drwiną.	A,C	Zgodnie ze strategią rozwoju turystyki w Krakowie na lata 2014-2020 działanie jest komplementarne w stosunku do planów na organizację Nowego Miasta – Płaszów Rybitwy.	Przestrzenna Problemowa Proceduralno- instytucjonalna
33	Remont elewacji frontowej, ocieplenie elewacji tylnej, izolacja pionowa fundamentów, remont galerii komunikacyjnej budynku przy ul. Długosza 15.	F	inne projekty wspólnot mieszkaniowych z podobszaru rewitalizacji Stare Podgórze-Zabłocie	Przestrzenna Problemowa
34	Remont elewacji frontowej wraz z remontem balkonów, ocieplenie elewacji tylnej, izolacja pionowa fundamentów,	F	inne projekty wspólnot mieszkaniowych z podobszaru rewitalizacji Stare Podgórze-Zabłocie	Przestrzenna Problemowa

Nr	Nazwa przedsięwzięcia	Projekt wg Dz. 11.1. RPO WM	Przedsięwzięcia komplementarne	Rodzaj komplementarności
	remont balkonów komunikacyjnych w budynku w budynku przy Placu Bohaterów Getta 5.			
35	Remont galerii komunikacyjnych, remont elewacji od podwórka, izolacja fundamentów, remont dachu w budynku przy ul. Długosza 13.	F	inne projekty wspólnot mieszkaniowych z podobszaru rewitalizacji Stare Podgórze-Zabłocie	Przestrzenna Problemowa
36	Remont elewacji frontowej oraz tylnej wraz z jej dociepleniem, remont galerii komunikacyjnej budynku. Remont podwórka, remont dachu z wymianą pasa pod / nadrynnowego.	F	inne projekty wspólnot mieszkaniowych z podobszaru rewitalizacji Stare Podgórze-Zabłocie	Przestrzenna Problemowa
37	Adaptacja reliktyw wraz z odtworzeniem bryły dawnego hangaru nr 1 na cele ekspozycyjne Muzeum Lotnictwa Polskiego w ramach rekonstrukcji i rekompozycji zespołu budynków II Pułku Lotniczego na terenie Lotniczego Parku Kulturowego w Krakowie.	A	Rewitalizacja zespołu zabytkowego hangaru lotniczego przy ul. Izzydora Stella –Sawickiego 41	Przestrzenna Problemowa
40	Budowa kładki pieszo-rowerowej w nawiązaniu do realizowanej przez PKP Polskie Linie Kolejowa S. A. budowy przeprawy przez Wisłę pomiędzy ul. Podgóorską a Zabłociem w ramach projektu: Prace na linii kolejowej E30 na odcinku Kraków Główny Towarowy – Rudzice wraz z dobudową torów linii aglomeracyjnej.	D	Zagospodarowanie nowych przestrzeni – budowa parku pod łącznicą kolejową na odcinku ul. Dekerta – ul. Limanowskiego powstałych w wyniku przebudowy linii kolei aglomeracyjnych w Krakowie wraz z odcinkiem ścieżki rowerowej pomiędzy ul. Kącik a ul. Dekerta, Rewitalizacja bulwarów wiślanych, Zagospodarowanie nowych przestrzeni pod powstającymi estakadami na odcinku ul. Kopernika - ul. Miodowa powstałych w wyniku przebudowy linii kolei aglomeracyjnej w Krakowie.	Przestrzenna Problemowa Proceduralno- instytucjonalna
41	Zagospodarowanie nowych przestrzeni pod powstającymi estakadami na odcinku ul. Kopernika - ul. Miodowa powstałych w wyniku przebudowy linii kolei aglomeracyjnej w Krakowie.	A,D	Budowa kładki pieszo-rowerowej w nawiązaniu do realizowanej przez PKP Polskie Linie Kolejowa S. A. budowy przeprawy przez Wisłę pomiędzy ul. Podgóorską a Zabłociem w ramach projektu: Prace na linii kolejowej E30 na odcinku Kraków Główny Towarowy – Rudzice wraz z dobudową torów linii aglomeracyjnej, Zagospodarowanie nowych przestrzeni – budowa parku pod łącznicą kolejową na odcinku ul. Dekerta – ul. Limanowskiego powstałych w wyniku przebudowy linii kolei aglomeracyjnych w Krakowie wraz z odcinkiem ścieżki rowerowej pomiędzy ul. Kącik a ul. Dekerta, Rewitalizacja bulwarów wiślanych.	Przestrzenna Problemowa Proceduralno- instytucjonalna
42	Modernizacja Placu Targowego przy ul. Grzegórzeckiej 3 i	C	Zagospodarowanie nowych przestrzeni pod powstającymi	Przestrzenna

Nr	Nazwa przedsięwzięcia	Projekt wg Dz. 11.1. RPO WM	Przedsięwzięcia komplementarne	Rodzaj komplementarności
	budowa centralnego zadaszania.		estakadami na odcinku ul. Kopernika - ul. Miodowa powstałych w wyniku przebudowy linii kolei aglomeracyjnej w Krakowie.	Problemowa Proceduralno- instytucjonalna