

**UCHWAŁA NR CIX/2946/23  
RADY MIASTA KRAKOWA**

z dnia 26 kwietnia 2023 r.

**w sprawie zmiany uchwały Nr LV/1124/16 Rady Miasta Krakowa  
z dnia 26 października 2016 r. w sprawie przystąpienia do sporządzenia  
miejscowego planu zagospodarowania przestrzennego  
„Dla wybranych obszarów przyrodniczych miasta Krakowa”.**

Na podstawie art. 14 ust. 1 ustawy z dnia 27 marca 2003 r. o planowaniu i zagospodarowaniu przestrzennym (Dz. U. z 2022 r. poz. 503, 1846, 2185 i 2747 oraz z 2023 r. poz. 553) Rada Miasta Krakowa uchwala, co następuje:

**§ 1.** W uchwale Nr LV/1124/16 Rady Miasta Krakowa z dnia 26 października 2016 r. w sprawie przystąpienia do sporządzenia miejscowego planu zagospodarowania przestrzennego „Dla wybranych obszarów przyrodniczych miasta Krakowa”, zmienionej:

- uchwałą Nr CVIII/2844/18 Rady Miasta Krakowa z dnia 29 sierpnia 2018 r. w sprawie zmiany uchwały Nr LV/1124/16 Rady Miasta Krakowa z dnia 26 października 2016 r. w sprawie przystąpienia do sporządzenia miejscowego planu zagospodarowania przestrzennego „Dla wybranych obszarów przyrodniczych miasta Krakowa”;
- uchwałą Nr XIV/269/19 Rady Miasta Krakowa z dnia 24 kwietnia 2019 r. w sprawie przystąpienia do sporządzenia miejscowego planu zagospodarowania przestrzennego obszaru „Podkamyk”;
- uchwałą Nr XVI/337/19 Rady Miasta Krakowa z dnia 22 maja 2019 r. w sprawie przystąpienia do sporządzenia miejscowego planu zagospodarowania przestrzennego obszaru „Olszanica”;
- uchwałą Nr XVI/338/19 Rady Miasta Krakowa z dnia 22 maja 2019 r. w sprawie przystąpienia do sporządzenia miejscowego planu zagospodarowania przestrzennego obszaru „Zakamycze”;
- uchwałą Nr XLII/1143/20 Rady Miasta Krakowa z dnia 8 lipca 2020 r. w sprawie zmiany uchwały Nr LV/1124/16 Rady Miasta Krakowa z dnia 26 października 2016 r. w sprawie przystąpienia do sporządzenia miejscowego planu zagospodarowania przestrzennego „Dla wybranych obszarów przyrodniczych miasta Krakowa”;
- uchwałą Nr LXII/1797/21 Rady Miasta Krakowa z dnia 7 lipca 2021 r. w sprawie przystąpienia do sporządzenia miejscowego planu zagospodarowania przestrzennego obszaru „Kujawy”;
- uchwałą Nr XCVII/2637/22 Rady Miasta Krakowa z dnia 12 października 2022 r. w sprawie odstąpienia od sporządzenia części miejscowego planu zagospodarowania przestrzennego „Dla wybranych obszarów przyrodniczych miasta Krakowa” - etap B, podetap B3 oraz odstąpienia od sporządzenia części miejscowego planu zagospodarowania przestrzennego „Dla wybranych obszarów przyrodniczych miasta Krakowa” - etap B, podetap B15;
- uchwałą Nr CIV/2825/23 Rady Miasta Krakowa z dnia 25 stycznia 2023 r. w sprawie zmiany uchwały Nr LV/1124/16 Rady Miasta Krakowa z dnia 26 października 2016 r. w sprawie przystąpienia do sporządzenia miejscowego planu zagospodarowania przestrzennego „Dla wybranych obszarów przyrodniczych miasta Krakowa”.

wprowadza się następujące zmiany:

1) § 1 ust. 1 otrzymuje brzmienie:

*„§ 1. 1. Postanawia się o przystąpieniu do sporządzenia miejscowego planu zagospodarowania przestrzennego „ Dla wybranych obszarów przyrodniczych miasta Krakowa”. Miejscowy plan zagospodarowania przestrzennego będzie uchwalony w czterech etapach: A, B, C i D. W skład obszaru sporządzanego planu miejscowego w ramach etapu A*

wchodzą obszary oznaczone na załączniku graficznym do uchwały numerami: 4, 5, 6, 7, 8 (z wyłączeniem działki nr 270/2 obr. 49 Krowodrza), 9 (z wyłączeniem działek nr 235 i 237 obr. 49 Krowodrza), 10, 11, 12, 13, 17, 19, 21, 23, 24, 26, 27, 28, 29 (z wyłączeniem działek nr 296, 387 oraz 389 obr. 21 Krowodrza), 30, 31, 32, 33, 34, 35, 36, 37, 38, 39, 40, 41, 42 (z wyłączeniem działek nr 478/7, 478/8, 478/9, 478/5, 478/14, 478/15, 478/16 i 478/17 obr. 41 Podgórze), 43, 44, 45 (z wyłączeniem działek nr 357/8 i 357/9 obr. 6 Krowodrza), 46, 47, 48, 49, 50, 51, 52, 53, 54, 56, 57, 58, 59, 60, 61, 62, 63, 64, 65, 66, 67, 68, 69, 70, 71, 72, 73, 74, 75, 76 (z wyłączeniem działek nr 261/2 i 261/4 obr. 16 Krowodrza), 77, 78, 79, 80, 81, 82, 83 (z wyłączeniem działek nr 272/2 i 273 obr. 9 Podgórze), 84, 85, 86, 87, 88, 89, 90, 91, 92, 93, 94, 95, 96 (z wyłączeniem działek nr 1/108, 1/110 i 149/2 obr. 44 Podgórze oraz części działki nr 149/1 obr. 44 Podgórze - o pow. 333 m<sup>2</sup> i części działki nr 150 - o pow. 1421 m<sup>2</sup> obr. 44 Podgórze), 97, 98, 99, 100, 101, 102, 103, 104, 105, 106, 107, 108, 109, 110, 114, 115, 116, 117, 118, 119, 120, 121, 122 (z wyłączeniem działek nr 104/56, 105/1, 106/19, 106/20, 106/22 i 305 obr. 61 Podgórze), 123, 124, 125, 127, 128, 129, 130, 131, 132, 133, 137, 139, 140, 141, 142, 143 (z wyłączeniem działek nr 261/4 i 261/3 obr. 47 Podgórze), 144, 147, 148, 149, 150, 151, 152, 153, 158, 159, 160, 161, 162, 163, 164, 165, 166, 170, 171, 172, 173, 175, 185, 186, 187, 188, 189, 190, 191, 192, 193, 194, 195, 196, 197, 198, 199, 200, 201, 202, 203, 205, 207, 208, 210, 211, 212, 213, 214, 215, **w skład obszaru sporządzanego planu miejscowego w ramach etapu B** wchodzą obszary oznaczone na załączniku graficznym do uchwały numerami: 1, 2, 3, 18, 111, 112, 113, 126, 134, 135, 136, 138, 145, 146, 154, 155, 156, 157, 167, 168, 169, 174, 176, 177, 178, 179, 180, 181, 182, 183, 184, 204, 206, 209, **w skład obszaru sporządzanego planu miejscowego w ramach etapu C** wchodzi obszar oznaczony na załączniku graficznym do uchwały numerem: 55, **w skład obszaru sporządzanego planu miejscowego w ramach etapu D** wchodzą obszary oznaczone literą D na załączniku graficznym do uchwały, na które składają się działki nr: 235 i 237 obr. 49 Krowodrza, 357/8 i 357/9 obr. 6 Krowodrza, 261/2 i 261/4 obr. 16 Krowodrza, 272/2 i 273 obr. 9 Podgórze, 1/108, 1/110 i 149/2 obr. 44 Podgórze, 104/56, 105/1, 106/19, 106/20, 106/22 i 305 obr. 61 Podgórze, 478/7, 478/8, 478/9, 478/5, 478/14, 478/15 i 478/16 obr. 41 Podgórze, część działki 478/17 obr. 41 Podgórze o pow. 675 m<sup>2</sup>, część działki 149/1 obr. 44 Podgórze o pow. 333 m<sup>2</sup> oraz część działki 150 obr. 44 Podgórze o pow. 1421 m<sup>2</sup>”;

2) dotychczasowe załączniki graficzne nr 1 i nr 2 do uchwały zastępuje się załącznikami graficznymi nr 1 oraz nr 2 do niniejszej uchwały.

§ 2. Pozostałe zapisy uchwały pozostają bez zmian.

§ 3. Wykonanie uchwały powierza się Prezydentowi Miasta Krakowa.

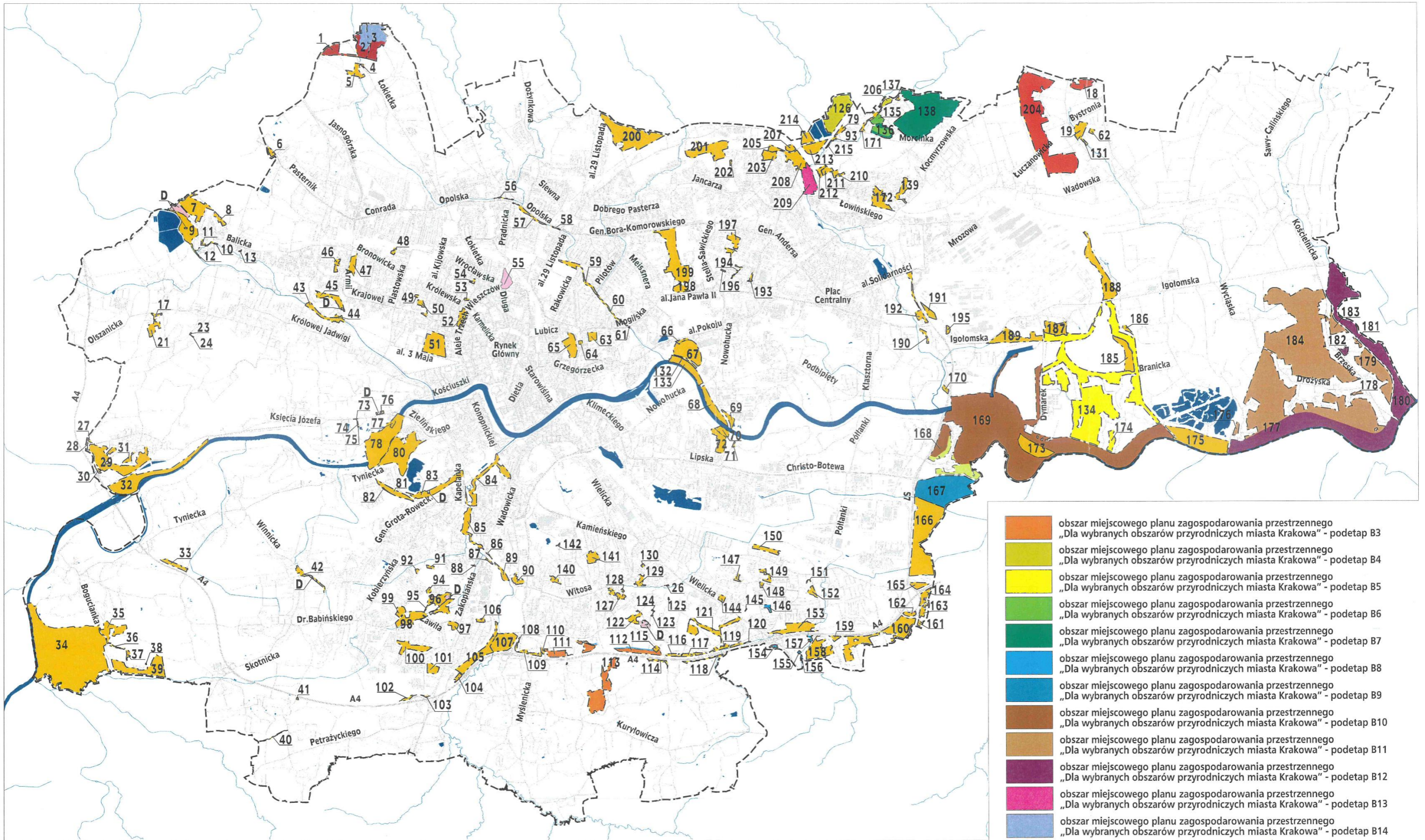
§ 4. Uchwała wchodzi w życie z dniem podjęcia.

Przewodniczący Rady  
Miasta Krakowa

**Rafał Komarewicz**

GRANICE SPORZĄDZANEGO MIEJSCOWEGO PLANU ZAGOSPODAROWANIA PRZESTRZENNEGO „DLA WYBRANYCH OBSZARÓW PRZYRODNICZYCH MIASTA KRAKOWA”

ZALĄCZNIK GRAFICZNY Nr 1 do uchwały Nr CIX/2946/23 RADY MIASTA KRAKOWA z dnia 26 kwietnia 2023 r.

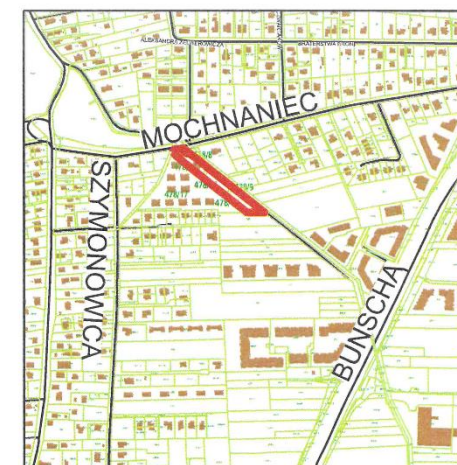
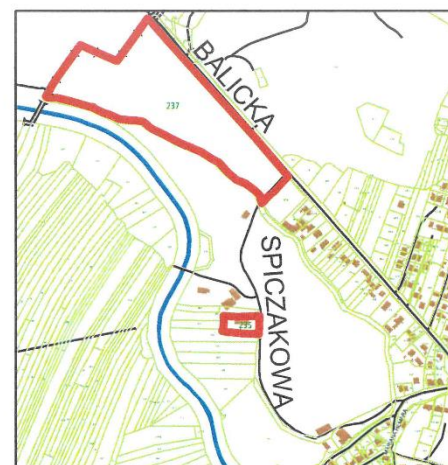
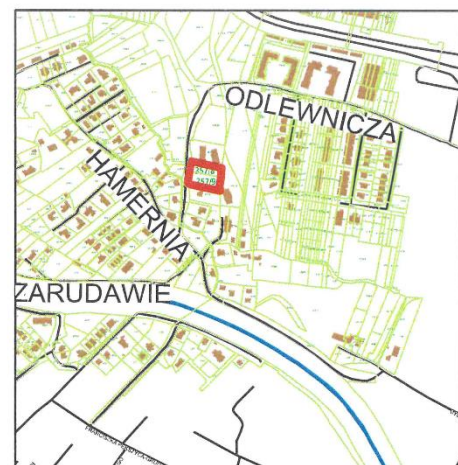
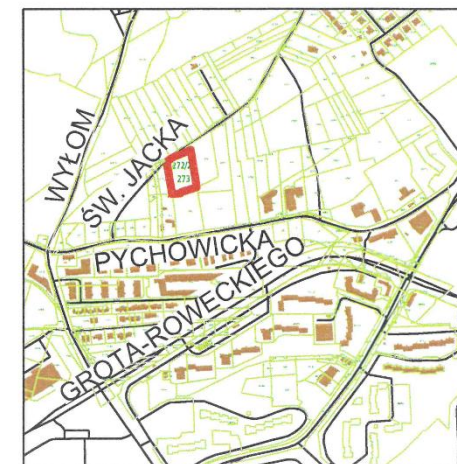
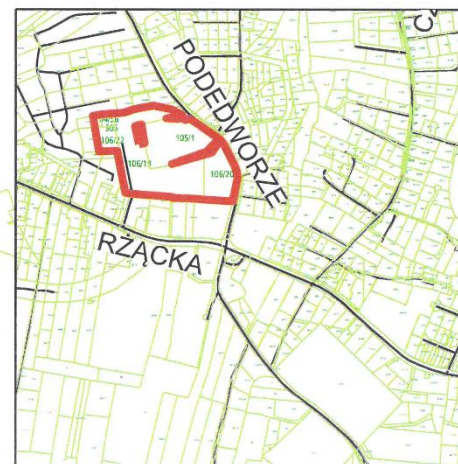


- granica miejscowego planu zagospodarowania przestrzennego „Dla wybranych obszarów przyrodniczych miasta Krakowa”
- obszar miejscowego planu zagospodarowania przestrzennego „Dla wybranych obszarów przyrodniczych miasta Krakowa” - etap A
- obszar miejscowego planu zagospodarowania przestrzennego „Dla wybranych obszarów przyrodniczych miasta Krakowa” - etap C

- obszar miejscowego planu zagospodarowania przestrzennego „Dla wybranych obszarów przyrodniczych miasta Krakowa” - etap D
  - obszar miejscowego planu zagospodarowania przestrzennego „Dla wybranych obszarów przyrodniczych miasta Krakowa” - podetap B1
  - obszar miejscowego planu zagospodarowania przestrzennego „Dla wybranych obszarów przyrodniczych miasta Krakowa” - podetap B2
- Obszar miejscowego planu zagospodarowania przestrzennego „Dla wybranych obszarów przyrodniczych miasta Krakowa” – etap B, w podziale na podetapy:

- obszar miejscowego planu zagospodarowania przestrzennego „Dla wybranych obszarów przyrodniczych miasta Krakowa” - podetap B3
- obszar miejscowego planu zagospodarowania przestrzennego „Dla wybranych obszarów przyrodniczych miasta Krakowa” - podetap B4
- obszar miejscowego planu zagospodarowania przestrzennego „Dla wybranych obszarów przyrodniczych miasta Krakowa” - podetap B5
- obszar miejscowego planu zagospodarowania przestrzennego „Dla wybranych obszarów przyrodniczych miasta Krakowa” - podetap B6
- obszar miejscowego planu zagospodarowania przestrzennego „Dla wybranych obszarów przyrodniczych miasta Krakowa” - podetap B7
- obszar miejscowego planu zagospodarowania przestrzennego „Dla wybranych obszarów przyrodniczych miasta Krakowa” - podetap B8
- obszar miejscowego planu zagospodarowania przestrzennego „Dla wybranych obszarów przyrodniczych miasta Krakowa” - podetap B9
- obszar miejscowego planu zagospodarowania przestrzennego „Dla wybranych obszarów przyrodniczych miasta Krakowa” - podetap B10
- obszar miejscowego planu zagospodarowania przestrzennego „Dla wybranych obszarów przyrodniczych miasta Krakowa” - podetap B11
- obszar miejscowego planu zagospodarowania przestrzennego „Dla wybranych obszarów przyrodniczych miasta Krakowa” - podetap B12
- obszar miejscowego planu zagospodarowania przestrzennego „Dla wybranych obszarów przyrodniczych miasta Krakowa” - podetap B13
- obszar miejscowego planu zagospodarowania przestrzennego „Dla wybranych obszarów przyrodniczych miasta Krakowa” - podetap B14
- obszar miejscowego planu zagospodarowania przestrzennego „Dla wybranych obszarów przyrodniczych miasta Krakowa” - podetap B15
- obszar miejscowego planu zagospodarowania przestrzennego „Dla wybranych obszarów przyrodniczych miasta Krakowa” - podetap B16





ZAŁĄCZNIK GRAFICZNY Nr 2  
do uchwały Nr CIX/2946/23  
RADY MIASTA KRAKOWA  
z dnia 26 kwietnia 2023 r.  
granice obszaru objętego miejscowym  
planem zagospodarowania przestrzennego  
obszaru „Dla wybranych obszarów przyrodniczych  
miasta Krakowa” - etap D