

**UCHWAŁA NR CXXIX/3575/24
RADY MIASTA KRAKOWA**

z dnia 6 marca 2024 r.

**w sprawie wyrażenia zgody na sprzedaż w drodze przetargu
ustnego nieograniczonego przysługującego Gminie Miejskiej Kraków udziału
wynoszącego 1/2 części nieruchomości zabudowanej budynkiem mieszkalnym nr 45
i częściami komórek lokatorskich, położonej w Krakowie przy ul. Rękawka.**

Na podstawie art. 18 ust. 2 pkt 9 lit. a ustawy z dnia 8 marca 1990 r. o samorządzie gminnym (tekst jednolity Dz. U. z 2023 r., poz. 40, poz. 572, poz. 1463, poz. 1688), § 4 pkt 5 uchwały nr XV/99/03 Rady Miasta Krakowa z dnia 7 maja 2003 r. w sprawie zasad gospodarowania nieruchomościami Gminy Miejskiej Kraków (tekst jednolity Dz. Urz. Woj. Małop. z 2017 r. poz. 741, z 2022 r. poz. 7540) – uchwala się, co następuje:

§ 1. Wyraża się zgodę na sprzedaż w drodze przetargu ustnego nieograniczonego przysługującego Gminie Miejskiej Kraków, udziału wynoszącego 1/2 części nieruchomości zabudowanej budynkiem mieszkalnym nr 45 i częściami komórek lokatorskich, oznaczonej nr działki 288/3 o powierzchni 0,0159 ha, położonej w obrębie P-13, jednostka ewidencyjna Podgórze przy ul. Rękawka, wskazanej na załączniku graficznym.

2. Zgodnie z ustaleniami miejscowego planu zagospodarowania przestrzennego obszaru „Zabłocie - Zachód”, opisana wyżej nieruchomość znajduje się w znacznej części w terenie zabudowy mieszkaniowej wielorodzinnej, oznaczonym na rysunku planu symbolem MW.14 oraz w niewielkiej części w terenie zabudowy usługowej, oznaczonym na rysunku planu symbolem U.5.


§ 2. Wykonanie uchwały powierza się Prezydentowi Miasta Krakowa.

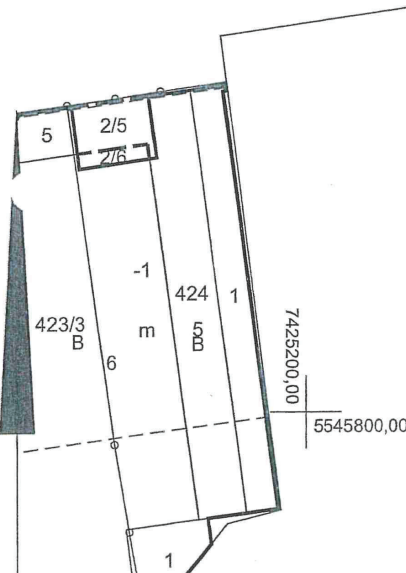
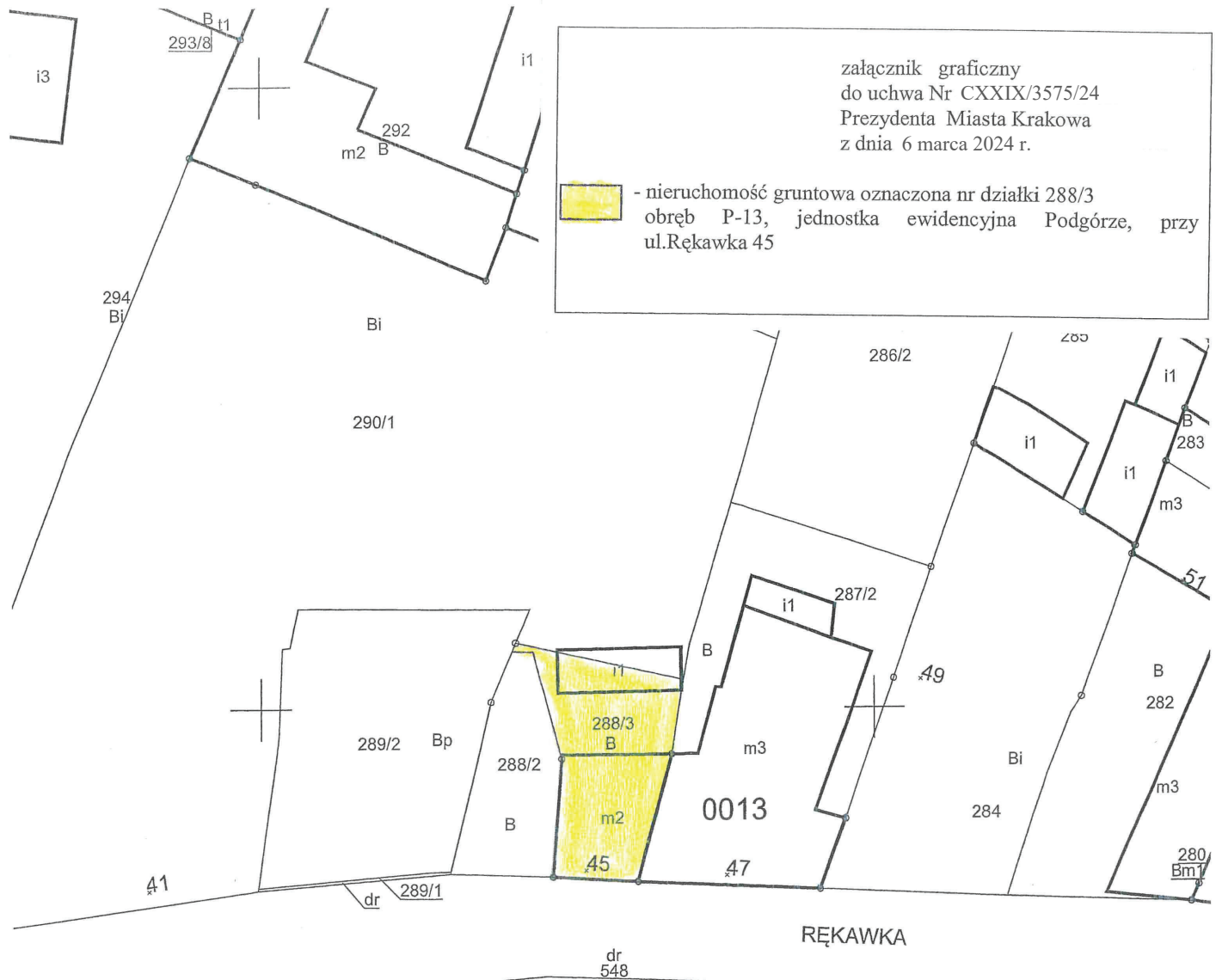
§ 3. Uchwała wchodzi w życie z dniem podjęcia.

Wiceprzewodniczący Rady
Miasta Krakowa

Michał Drewnicki

załącznik graficzny
do uchwa Nr CXXIX/3575/24
Prezydenta Miasta Krakowa
z dnia 6 marca 2024 r.

 - nieruchomość gruntowa oznaczona nr działki 288/3
obręb P-13, jednostka ewidencyjna Podgórze, przy
ul. Rękawka 45



MAPA EWIDENCYJNA

województwo: małopolskie
powiat: M. Kraków
jedn. ewid.: Podgórze
obręb: 0013
nr działki: 288/3
sekcja: 7.125.11.24.1.1, 7.125.11.24.1.2
arkusz mapy w KUL:
skala: 1:500
układ współrzędnych: 2000
stan na dzień: 26-10-2023
wykonano przez: Katarzyna Potyrała

DYREKTOR WYDZIAŁU

Maria Wilkowitz

29.12.2023

PREZYDENT MIASTA KRAKOWA

GD-10.6642.....*17031*..... 2023

Poświadcza się zgodność niniejszej kopii z treścią materiału państwowego zasobu geodezyjnego i kartograficznego	
Organ prowadzący państwowy zasób geodezyjny i kartograficzny	PREZYDENT MIASTA KRAKOWA
Nazwa materiału zasobu	mapa ewidencyjna
Identyfikator ewidencyjny materiału zasobu	3546-356/2011
Data wykonania kopii	z up. PREZYDENTA MIASTA KRAKOWA 26-10-2023
Imię, nazwisko i podpis osoby reprezentującej organ	<i>Katarzyna Potyrała</i> Starszy Inspektor w Wydziale Geodezji

Niniejsza mapa ewidencyjna jest wydrukiem z bazy danych powiatowego zasobu geodezyjnego i kartograficznego, która powstała na podstawie pomiaru bezpośredniego oraz digitalizacji mapy ewidencyjnej.