







## Mapa strefy ochronnej B

Skala 1 : 25 000

- Legenda:**
-  Granica miasta
  -  Granica dzielnicy
  -  Numer dzielnicy
  -  Droga

-  Ciek wodny
-  Zbiornik wodny

**Granice stref ochronnych:**

-  strefa A
-  strefa B

Mapa wykonana na podstawie danych z MSIP  
przez Miejski Zarząd Baz Danych  
Kraków, ul. Grunwaldzka 8/301, tel./ fax 012 616 97 40  
mzbd@um.krakow.pl  
Konsultacje redakcyjne MSIP

MZBD\_2006\_06\_30\_Swoszowice\_Załącznik\_Nr4\_v04

