







Mapa strefy ochronnej C wraz z granicami stref A i B

Skala 1 : 25 000

Legenda:

-  Granica miasta
-  Granica dzielnicy
-  Numer dzielnicy
-  Droga

-  Ciek wodny
-  Zbiornik wodny

Granice stref ochronnych:

-  strefa A
-  strefa B
-  strefa C

Mapa wykonana na podstawie danych z MSIP
przez Miejski Zarząd Baz Danych
Kraków, ul. Grunwaldzka 8/301, tel./fax: 012 616 97 40
mzbd@um.krakow.pl
Konsultacje redakcyjne MSIP

MZBD_Is_Pr_2006_08_16_Swoszowice_Załącznik_Nr5_v03_v16

