MIEJSCOWY PLAN ZAGOSPODAROWANIA PRZESTRZENNEGO OBSZARU "GÓRKA NARODOWA ZACHÓD" W KRAKOWIE

RYSUNEK PLANU — SKALA 1 : 2 000

ZAŁĄCZNIK NR 1 DO UCHWAŁY NR CXIX / 1283 / 06
RADY MIASTA KRAKOWA Z DNIA 25 PAŹDZIERNIKA 2006R.

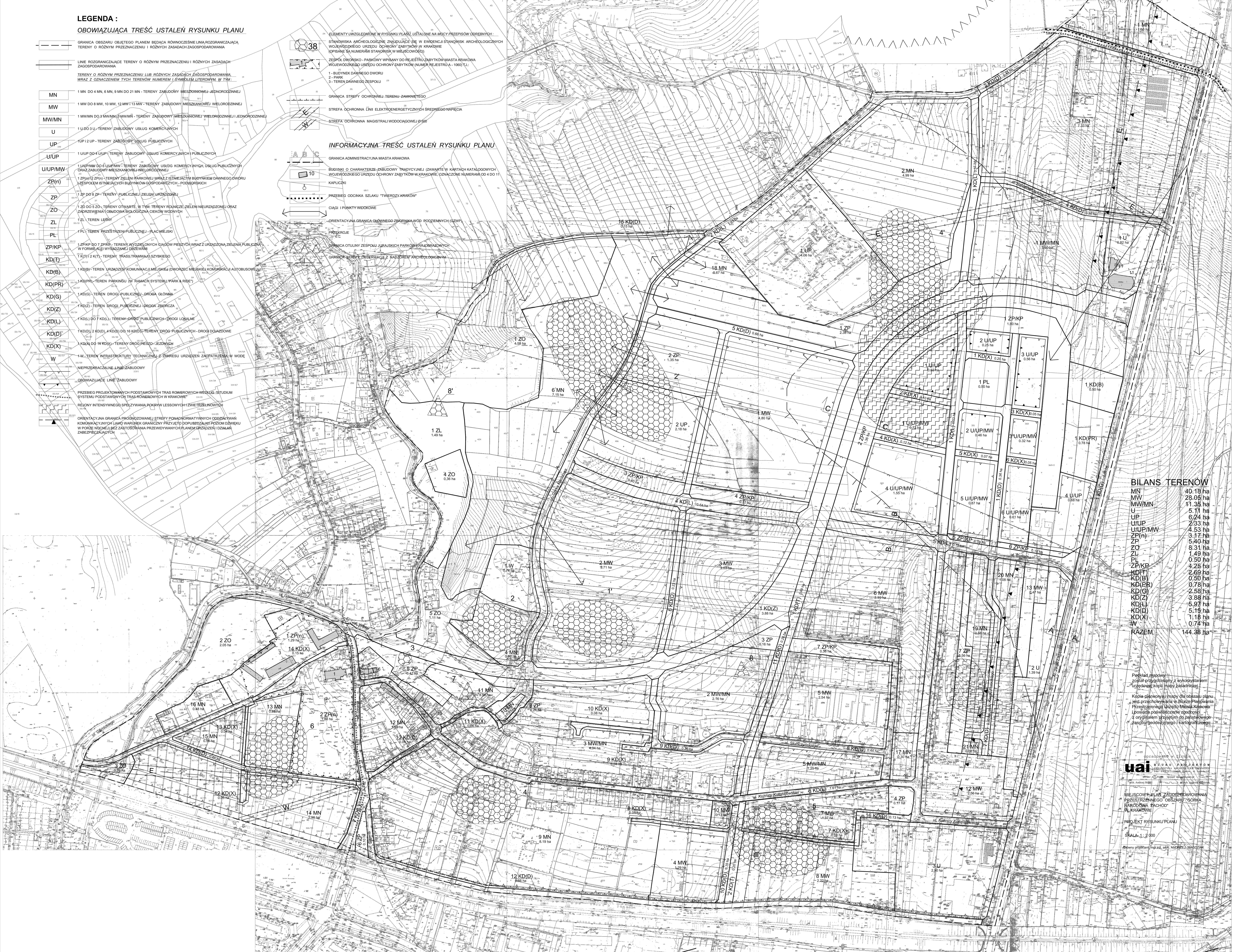

LEGENDA :

OBOWIĄZUJĄCA TREŚĆ USTALEŃ RYSUNKU PLANU

- GRANICA OBSZARU OBJĘTEGO PLANEM BĘDĄCA RÓWNOCZEŚNIE LINIĄ ROZGRANICZAJĄCĄ TERENY O RÓŻNYM PRZEZNACZENIU I RÓŻNYCH ZASADACH ZAGOSPODAROWANIA
- LINIE ROZGRANICZAJĄCE TERENY O RÓŻNYM PRZEZNACZENIU I RÓŻNYCH ZASADACH ZAGOSPODAROWANIA

TERENY O RÓŻNYM PRZEZNACZENIU LUB RÓŻNYCH ZASADACH ZAGOSPODAROWANIA, WRAZ Z OZNACZENIEM TYCH TERENÓW NUMEREM I SYMBOLEM LITEROWYM, W TYM :

Symbol	Opis
MN	1 MN DO 4 MN, 6 MN, 9 MN DO 21 MN - TERENY ZABUDOWY MIESZKANIOWEJ JEDNORODZINNEJ
MW	1 MW DO 8 MW, 10 MW, 12 MW I 13 MW - TERENY ZABUDOWY MIESZKANIOWEJ WIELORODZINNEJ
MW/MN	1 MW/MN DO 3 MW/MN, 5 MW/MN - TERENY ZABUDOWY MIESZKANIOWEJ WIELORODZINNEJ I JEDNORODZINNEJ
U	1 U DO 3 U - TERENY ZABUDOWY USŁUG KOMERCYJNYCH
UP	1UP I 2 UP - TERENY ZABUDOWY USŁUG PUBLICZNYCH
U/UP	1 U/UP DO 4 U/UP - TERENY ZABUDOWY USŁUG KOMERCYJNYCH I PUBLICZNYCH
U/UP/MW	1 U/UP/MW DO 6 U/UP/MW - TERENY ZABUDOWY USŁUG KOMERCYJNYCH, USŁUG PUBLICZNYCH ORAZ ZABUDOWY MIESZKANIOWEJ WIELORODZINNEJ
ZP(n)	1 ZP(n) I 2 ZP(n) - TERENY ZIELENI PARKOWEJ WRAZ Z ISTNIEJĄCYM BUDYNKIEM DAWNEGO DWORU I ZESPOŁEM ISTNIEJĄCYCH BUDYNKÓW GOSPODARCZYCH - PODWORSKICH
ZP	1 ZP DO 8 ZP - TERENY PUBLICZNEJ ZIELENI URZĄDZONEJ
ZO	1 ZO DO 5 ZO - TERENY OTWARTE, W TYM: TERENY ROLNICZE, ZIELENI NIEURZĄDZONEJ ORAZ ZADRZEWIENIA I OBUDOWA BIOLOGICZNA CIEKÓW WODNYCH
ZL	1 ZL - TEREN LEŚNY
PL	1 PL - TEREN PRZESTRZENI PUBLICZNEJ - PLAC MIEJSKI
ZP/KP	1 ZP/KP DO 7 ZP/KP - TERENY WYDZIELONYCH CIĄGÓW PIESZYCH WRAZ Z URZĄDZONĄ ZIELENIĄ PUBLICZNĄ W FORMIE ALEI WYSADZANEJ DRZEWAMI
KD(T)	1 K(T) I 2 K(T) - TERENY TRASY TRAMWAJU SZYBKIEGO
KD(B)	1 KD(B) - TEREN URZĄDZEŃ KOMUNIKACJI MIEJSKIEJ (DWORZEC MIEJSKIEJ KOMUNIKACJI AUTOBUSOWEJ)
KD(PR)	1 KD(PR) - TEREN PARKINGU (W RAMACH SYSTEMU "PARK & RIDE")
KD(G)	1 KD(G) - TEREN DROGI PUBLICZNEJ - DROGA GŁÓWNA
KD(Z)	1 KD(Z) - TEREN DROGI PUBLICZNEJ - DROGA ZBIORCZA
KD(L)	1 KD(L) DO 7 KD(L) - TERENY DRÓG PUBLICZNYCH - DROGI LOKALNE
KD(D)	1 KD(D), 2 KD(D), 4 KD(D) DO 16 KD(D) - TERENY DRÓG PUBLICZNYCH - DROGI DOJAZDOWE
KD(X)	1 KD(X) DO 14 KD(X) - TERENY DRÓG PIESZO - JEZDNYCH
W	1 W - TEREN INFRASTRUKTURY TECHNICZNEJ Z ZAKRESU URZĄDZEŃ ZAOPATRZENIA W WODĘ

- NIEPRZEKRACZALNE LINIE ZABUDOWY
- OBOWIĄZUJĄCE LINIE ZABUDOWY
- PRZEBIEG PROJEKTOWANYCH PODSTAWOWYCH TRAS ROWEROWYCH WEDŁUG "STUDIUM SYSTEMU PODSTAWOWYCH TRAS ROWEROWYCH W KRAKOWIE"
- REJONY INTENSYWNEGO SPEŁZYWANIA POKRYW LESSOWYCH I ZWIETRZELINOWYCH
- ORIENTACYJNA GRANICA PROGNOZOWANEJ STREFY PONADNORMATYWNYCH ODDZIAŁYWAŃ KOMUNIKACYJNYCH (JAKO WARUNEK GRANICZNY PRZYJĘTO DOPUSZCZALNY POZIOM DŹWIĘKU W PORZE NOCNEJ) BEZ ZASTOSOWANIA PRZEWIDYWANYCH PLANEM URZĄDZEŃ I DZIAŁAŃ ZABEZPIECZAJĄCYCH

ELEMENTY UWZGLĘDNIONE W RYSUNKU PLANU, USTALONE NA MOCY PRZEPISÓW ODRĘBNYCH :

- 38 — STANOWISKA ARCHEOLOGICZNE ZNAJDUJĄCE SIĘ W EWIDENCJI STANOWISK ARCHEOLOGICZNYCH WOJEWÓDZKIEGO URZĘDU OCHRONY ZABYTKÓW W KRAKOWIE (OPISANE SĄ NUMERAMI STANOWISK W MIEJSCOWOŚCI)
- ZESPÓŁ DWORSKO - PARKOWY WPISANY DO REJESTRU ZABYTKÓW MIASTA KRAKOWA WOJEWÓDZKIEGO URZĘDU OCHRONY ZABYTKÓW (NUMER REJESTRU A - 1060) TJ.:
  1 - BUDYNEK DAWNEGO DWORU
  2 - PARK
  3 - TEREN DAWNEGO ZESPOŁU
- GRANICA STREFY OCHRONNEJ TERENU ZAMKNIĘTEGO
- STREFA OCHRONNA LINII ELEKTROENERGETYCZNYCH ŚREDNIEGO NAPIĘCIA
- STREFA OCHRONNA MAGISTRALI WODOCIĄGOWEJ Ø 500

INFORMACYJNA TREŚĆ USTALEŃ RYSUNKU PLANU

- GRANICA ADMINISTRACYJNA MIASTA KRAKOWA
- 10 — BUDYNKI O CHARAKTERZE ZABUDOWY TRADYCYJNEJ (ZAWARTE W KARTACH KATALOGOWYCH WOJEWÓDZKIEGO URZĘDU OCHRONY ZABYTKÓW W KRAKOWIE, OZNACZONE NUMERAMI OD 4 DO 11
- KAPLICZKI
- PRZEBIEG ODCINKA SZLAKU "TWIERDZY KRAKÓW"
- CIĄGI I PUNKTY WIDOKOWE
- ORIENTACYJNA GRANICA GŁÓWNEGO ZBIORNIKA WÓD PODZIEMNYCH (GZWP)
- PRZEKROJE
- GRANICA OTULINY ZESPOŁU JURAJSKICH PARKÓW KRAJOBRAZOWYCH
- GRANICA STREFY OBSERWACJI Z NADZOREM ARCHEOLOGICZNYM

BILANS TERENÓW

MN	40.18 ha
MW	28.05 ha
MW/MN	11.35 ha
U	5.11 ha
UP	6.24 ha
U/UP	2.33 ha
U/UP/MW	4.53 ha
ZP(n)	3.17 ha
ZP	5.40 ha
ZO	8.31 ha
ZL	1.49 ha
PL	0.50 ha
ZP/KP	4.25 ha
KD(T)	2.69 ha
KD(B)	0.50 ha
KD(PR)	0.78 ha
KD(G)	2.58 ha
KD(Z)	3.88 ha
KD(L)	5.97 ha
KD(D)	5.15 ha
KD(X)	1.18 ha
W	0.74 ha
RAZEM	144.38 ha

Podkład mapowy został przygotowany z wykorzystaniem urzędowej kopii mapy zasadniczej.

Kopia pierworysu mapy dla obszaru planu jest przechowywana w Biurze Planowania Przestrzennego Urzędu Miasta Krakowa i posiada poświadczenie zgodności z oryginałem przyjętym do państwowego zasobu geodezyjnego i kartograficznego

opracowano w firmie
uai BIURO PROJEKTÓW URBANISTYKA ARCHITEKTURA INŻYNIERIA S-ka z o.o. 31-009 Kraków, ul. Szczepańska 6/6
tel./fax 421-93-88 e-mail uai@pro.onet.pl
arch. Andrzej Bilski arch. Andrzej Magdziak

MIEJSCOWY PLAN ZAGOSPODAROWANIA PRZESTRZENNEGO OBSZARU "GÓRKA NARODOWA ZACHÓD" W KRAKOWIE

PROJEKT RYSUNKU PLANU

SKALA 1 : 2 000

Główny projektant: mgr inż. arch. ANDRZEJ MAGDZIAK

PRZEKRÓJ A-A :



PRZEKRÓJ B-B :



PRZEKRÓJ C-C :