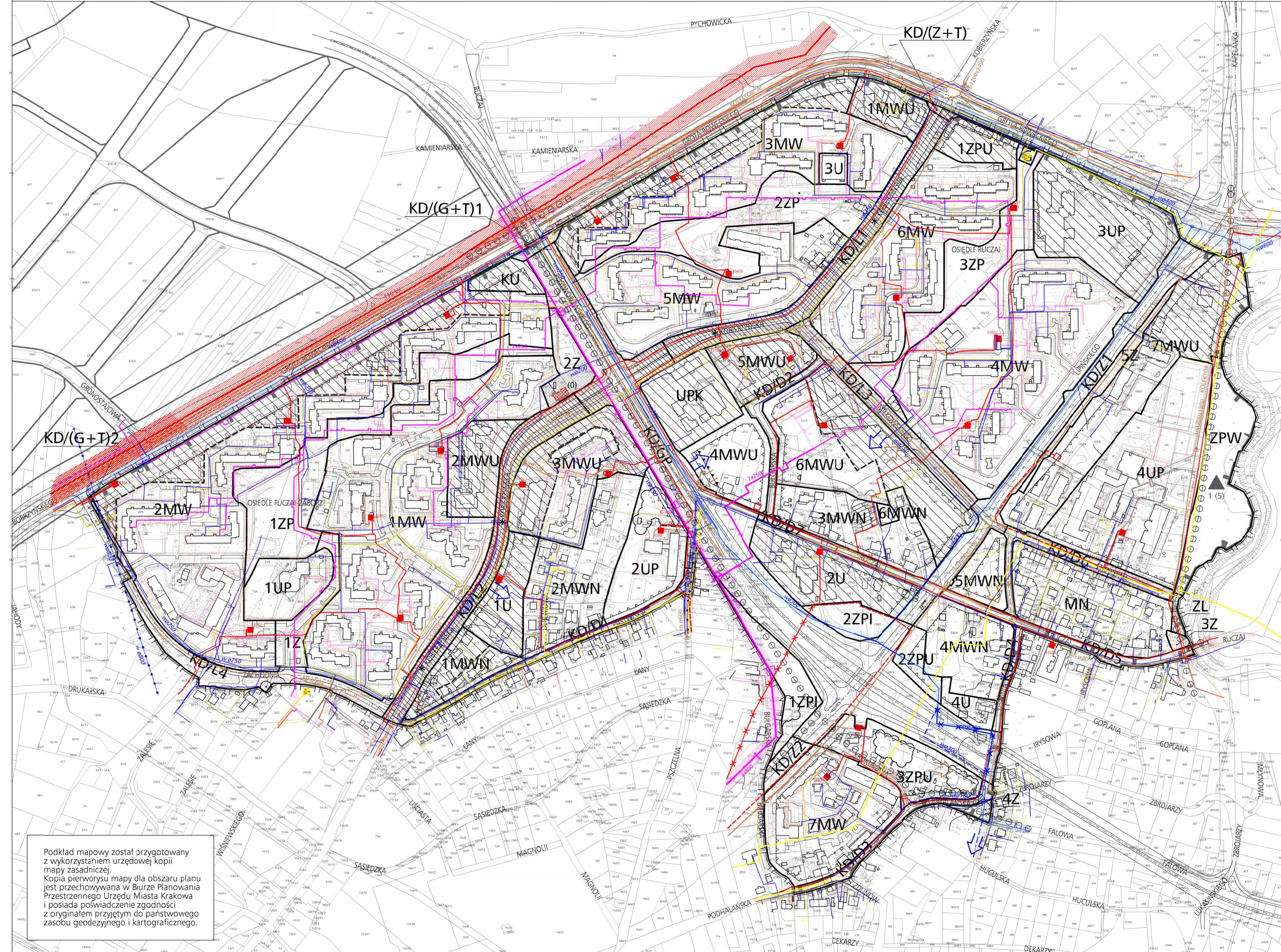
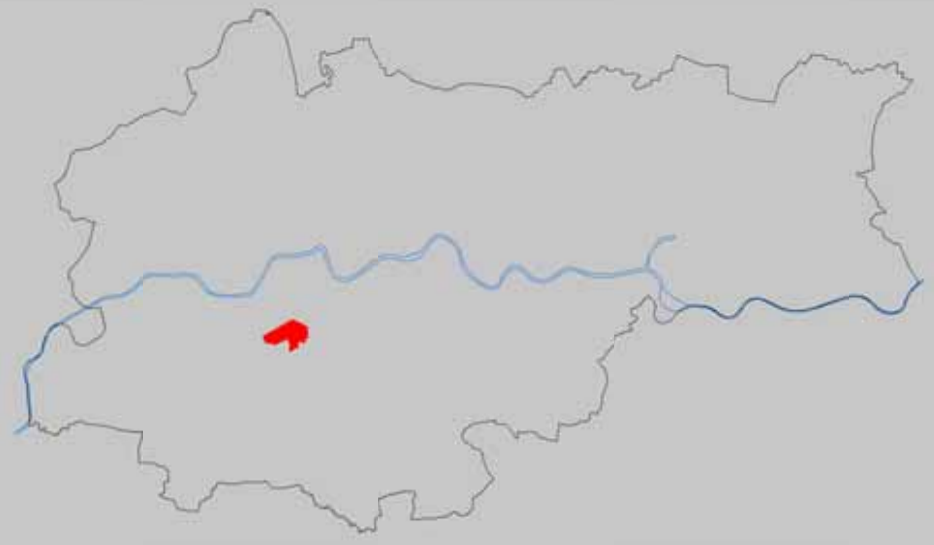


# MIEJSCOWY PLAN ZAGOSPODAROWANIA PRZESTRZENNEGO OBSZARU "RUCZAJ - ZABORZE"

## RYSUNEK ROZWIĄZAŃ INFRASTRUKTURY TECHNICZNEJ

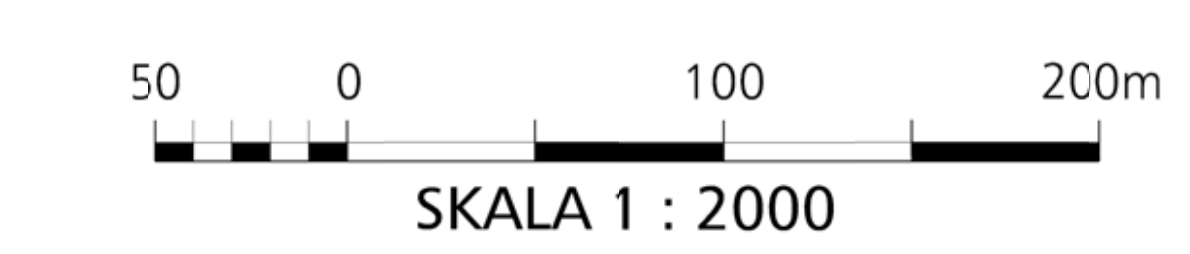
ZAŁĄCZNIK NR 2 DO UCHWAŁY NR XXVII/359/07 RADY MIASTA KRAKOWA Z DNIA 21 LISTOPADA 2007 r.



### LEGENDA:

- granicz obszaru objętego planem
- linie rozgraniczające
- TERENY ZABUDOWY MIESZKANIOWEJ**
  - 1MW-7MW tereny zabudowy mieszkaniowej wielorodzinnej
  - 1MWU-7MWU tereny zabudowy mieszkaniowo-usługowej
  - 1MWN-6MWN tereny zabudowy mieszkaniowej wielorodzinnej niskiej intensywności
  - MN tereny zabudowy mieszkaniowej jednorodzinnej
- USŁUGI I ZIELEŃ**
  - 1UP-4UP tereny usług publicznych
  - UPK tereny usług publicznych sakralnych
  - 1U-4U tereny usług komercyjnych
  - 1ZPU-3ZPU tereny zieleni urządzonej z usługami
  - 1ZP-3ZP tereny zieleni urządzonej
  - 1Z-5Z tereny zieleni skwerów miejskich
  - 1ZPI,ZZPI tereny zieleni urządzonej o funkcji izolacyjnej
  - ZPW tereny parku rzecznoego
  - ZL tereny lasu
- TERENY TRAS I URZĄDZEŃ KOMUNIKACYJNYCH**
  - KD DROGI PUBLICZNE
    - KDGP klasy głównej przyspieszonej
    - KD(G+T) klasy głównej z tramwajem
    - KD(Z+T) klasy zbiorczej z tramwajem
    - KDZ klasy zbiorczej
    - KDŁ klasy lokalnej
    - KDD klasy dojazdowej
  - KU tereny urządzeń komunikacji i usług
- TERENY INFRASTRUKTURY TECHNICZNEJ**
  - G urządzenia gazownictwa
- LINE I STREFY REGULACYJNE**
  - nieprzekraczalna linia zabudowy
  - obowiązująca linia zabudowy
  - strefa aktywizacji publicznej
  - ciąg miejski według historycznego układu drogowego
  - strefa geotechniczna obejmująca grunty o złożonych warunkach geologiczno - inżynierskich
  - 1Z-4Z tereny objęte strefą rekreacyjnej przestrzeni publicznej
- STREFY OCHRONY I OBIEKTY DO OBJĘCIA OCHRONY W ZAKRESIE OCHRONY ZABYTKÓW I PRZYRODY**
  - strefa ochrony konserwatorskiej
  - budynki rogatki proponowany do wpisania do rejestru zabytków
  - zespoly zieleni wysokiej
  - cenne drzewa
  - stanowisko archeologiczne wraz z numerem
- ELEMENTY INFORMACYJNE RYSUNKU PLANU**
  - krawędzie istniejących jezdni dróg wewnętrznych oraz wjazdów na działki
  - osie ważniejszych dróg
  - trasy rowerowe
  - granice i numery działek, budynki
  - linie rozgraniczające obowiązującego mpzp "III Kampus UJ Wschód"

- ROWY
- WODOCIĄGI**
  - MAGISTRALA WODOCIĄGOWA ISTNIEJĄCA
  - GRANICA STREF ZAOPATRZENIA W WODĘ
  - SIEĆ WODOCIĄGOWA ISTNIEJĄCA
  - SIEĆ WODOCIĄGOWA PLANOWANA
  - SIEĆ WODOCIĄGOWA DO LIKWIDACJI
  - ZASUWA STREFOWA
  - PUNKT ZASILANIA
  - KOMORA ZASUW NA RUROCIĄGU Ø1200
  - WODOCIĄG WYŁĄCZONY Z EKSPLOATACJI
- KANALIZACJA**
  - KANALIZACJA SANITARNA ISTNIEJĄCA
  - KANALIZACJA OGÓLNOSPRAWNA ISTNIEJĄCA
  - KANALIZACJA OPADOWA ISTNIEJĄCA
  - KANALIZACJA SANITARNA PLANOWANA
  - KANALIZACJA OGÓLNOSPRAWNA PLANOWANA
  - KANALIZACJA OPADOWA PLANOWANA
  - GRANICA SYSTEMÓW KANALIZACJI
  - RUROCIĄG TŁOCZNY
  - LOKALNA POMPOWŃA ŚCIEKÓW PLANOWANA
- ELEKTROENERGETYKA**
  - LINIA ELEKTROENERGETYCZNA WYSOKIEJ NAPIĘCIA 110 kV ISTNIEJĄCA ZE STREFĄ
  - LINIA ELEKTROENERGETYCZNA KABLOWA ŚREDNIEGO NAPIĘCIA 15 kV ISTNIEJĄCA
  - LINIA ELEKTROENERGETYCZNA KABLOWA ŚREDNIEGO NAPIĘCIA 15 kV PLANOWANA
  - LINIA ELEKTROENERGETYCZNA NAPOWIETRZNA ŚREDNIEGO NAPIĘCIA 15 kV ISTNIEJĄCA
  - LINIA ELEKTROENERGETYCZNA NAPOWIETRZNA ŚREDNIEGO NAPIĘCIA 15 kV DO PRZEBUDOWY
  - STACJA TRANSFORMATOROWA SN/nn ISTNIEJĄCA
  - STACJA TRANSFORMATOROWA SN/nn PLANOWANA
- GAZOWNICTWO**
  - SIEĆ GAZOWA WYSOKIEGO CIŚNIENIA ISTNIEJĄCA
  - SIEĆ GAZOWA ŚREDNIEGO CIŚNIENIA ISTNIEJĄCA
  - SIEĆ GAZOWA ŚREDNIEGO CIŚNIENIA PLANOWANA
  - STACJA REDUKCYJNO - POMIAROWA I° ISTNIEJĄCA
  - SIEĆ GAZOWA NISKIEGO CIŚNIENIA ISTNIEJĄCA
  - STACJA REDUKCYJNO - POMIAROWA II° ISTNIEJĄCA
  - STACJA REDUKCYJNO - POMIAROWA II° PLANOWANA
- CIEPŁOWNICTWO**
  - MAGISTRALNA SIEĆ CIEPŁOWNICZA SKAWINA - KRAKÓW ISTNIEJĄCA
  - MAGISTRALNA SIEĆ CIEPŁOWNICZA SKAWINA - KRAKÓW ISTNIEJĄCA DO PRZEBUDOWY
  - SIEĆ CIEPŁOWNICZA ROZDZIELCZA ISTNIEJĄCA
  - SIEĆ CIEPŁOWNICZA MAGISTRALNA PLANOWANA
  - SIEĆ CIEPŁOWNICZA ROZDZIELCZA PLANOWANA
  - KIERUNKI ZASILANIA
- TELEKOMUNIKACJA**
  - KANALIZACJA TELETECHNICZNA
  - MAGISTRALNA ISTNIEJĄCA



Podkład mapowy został przygotowany z wykorzystaniem urzędowej kopii mapy zasadniczej. Kopia pierwotna mapy dla obszaru planu jest przechowywana w Biurze Planowania Przestrzennego Urzędu Miasta Krakowa i posiada poświadczenie zgodności z oryginałem przyjętym do państwowego zasobu geodezyjnego i kartograficznego.