





MIEJSCOWY PLAN ZAGOSPODAROWANIA PRZESTRZENNEGO OBSZARU "CRACOVIA"

RYСУNEK PLANU

Załącznik Nr 1 do Uchwały Nr LX/777/08 Rady Miasta Krakowa z dnia 17 grudnia 2008

LEGENDA:

ELEMENTY USTALEŃ PLANU:

-  granica obszaru objętego planem
-  linie rozgraniczające
-  nieprzekraczalna linia zabudowy
-  cenne grupy i szpalery drzew

PRZEZNACZENIA TERENÓW

-  Teren Sportu i Rekreacji
-  Teren Zamieszkania Zbiorowego

ELEMENTY WYNIKAJĄCE Z DOKUMENTÓW I DECYZJI WG PRZEPISÓW ODRĘBNYCH

-  granica archeologicznej strefy ochrony konserwatorskiej

ELEMENTY INFORMACYJNE

-  granice i numery ewidencyjne
-  ciągi widokowe lokalne
-  rejon lokalizacji przystanków autobusowych
-  przebieg trasy rowerowej
-  znaczące drzewa pojedyncze

25 0 50 100m

Skala 1: 1 000

URZĄD MIASTA KRAKOWA
BIURO PLANOWANIA PRZESTRZENNEGO



Podkład mapowy został przygotowany z wykorzystaniem urzędowej kopii mapy zasadniczej. Kopia pierwotna mapy dla obszaru planu jest przechowywana w Biurze Planowania Przestrzennego Urzędu Miasta Krakowa i posiada poswiadczenie zgodności z oryginałem przygotowany z zasobu geodezyjnego i kartograficznego.

