

# MIEJSCOWY PLAN ZAGOSPODAROWANIA PRZESTRZENNEGO OBSZARU "CRACOVIA"

## RYСУNEK ROZWIĄZAŃ INFRASTRUKTURY TECHNICZNEJ

Załącznik Nr 2 do Uchwały Nr LX/777/08  
Rady Miasta Krakowa z dnia 17 grudnia 2008

### LEGENDA:

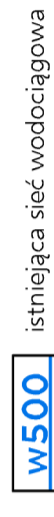


granica obszaru objętego planem



granice i numery działek

### WODOCIĄGI

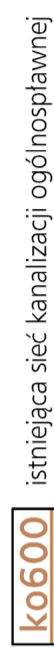


istniejąca sieć wodociągowa

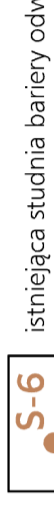


planowana sieć wodociągowa

### KANALIZACJA



istniejąca sieć kanalizacji ogólnospławnej



istniejąca studnia bariernej odwadniającej miasta Krakowa



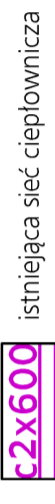
istniejąca studnia piezometryczna bariernej odwadniającej miasta Krakowa

### GAZOCIĄGI

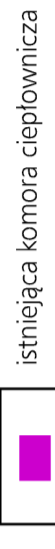


istniejący gazociąg niskiego ciśnienia

### CIEPŁOCIĄGI

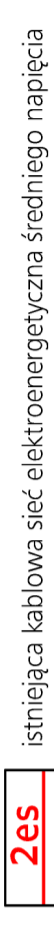


istniejąca sieć ciepłownicza

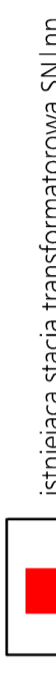


istniejąca komora ciepłownicza

### ELEKTROENERGETYKA



istniejąca kablowa sieć elektroenergetyczna średniego napięcia



istniejąca stacja transformatorowa SN | nn

### ELEMENTY WPROWADZONE PLANEM:



linie rozgraniczające



Teren Sportu i Rekreacji



Teren Zamieszkania Zbiorowego

25 0 50 100m



Skala 1: 1 000

URZĄD MIASTA KRAKOWA  
BIURO PLANOWANIA PRZESTRZENNEGO

