


## Mapa granic strefy ochronnej C wraz z granicami stref A i B




Skala 1 : 25 000

### Legenda:

- Granice miasta
- Granice dzielnic
- X Numery dzielnic

-  Ciekі, zbiorniki wodne
- Drogi

### Strefy ochronne:

-  Granice strefy A
-  Granice strefy B
-  Granice strefy C

Mapa wykonana na podstawie danych z MSIP  
przez Miejski Zarząd Baz Danych  
Kraków, ul. Grunwaldzka 8/301, tel./fax 012 616 97 40  
mzbd@um.krakow.pl  
Konsultacje redakcyjne MSIP

MZBD\_Is\_Pr\_2008\_12\_22\_Swoszowice\_Mapa\_z5\_v21

