








ZAŁĄCZNIK NR 3 DO UCHWAŁY NR LXXXIII/816/05
RADY MIASTA KRAKOWA
Z DNIA 22 CZERWCA 2005 R.

**MIEJSKOWY PLAN ZAGOSPODAROWANIA PRZESTRZENNEGO
DLA OBSZARU „III KAMPUS UJ ZACHÓD”**

RYСУNEK ROZWIĄZAŃ INFRASTRUKTURY TECHNICZNEJ

**ELEMENTY INFRASTRUKTURY
TECHNICZNEJ PROJEKTOWANE**

-  PROJEKTOWANE KANAŁY OGÓLNOŚLAWNE
-  PROJEKTOWANE KANAŁY SANITARNE
-  PROJEKTOWANE KANAŁY SANITARNE TŁOCZNE
-  PROJEKTOWANE WODOCIĄGI
-  ISTNIEJĄCE ROWY DO UREGULOWANIA I UPORZĄDKOWANIA
-  PROJEKTOWANE GAZOCIĄGI ŚREDNIEGO CIŚNIENIA
-  PROJEKTOWANA KANALIZACJA TELETECHNICZNA

**ELEMENTY INFRASTRUKTURY
TECHNICZNEJ ISTNIEJĄCE**

-  WODOCIĄG
-  SIEĆ GAZOWA
-  SIEĆ ELEKTROENERGETYCZNA
NAPOWIETRZNA

**PODSTAWOWE ELEMENTY USTALEŃ
PLANU OKREŚLONE NA RYSUNKU PLANU**

-  GRANICA OBSZARU OBJĘTEGO PLANEM
-  GRANICE DZIAŁEK EWIDENCYJNYCH
-  LINIE ROZGRANICZAJĄCE
-  TERENY USŁUG NAUKI I PARKU TECHNOLOGICZNEGO
-  TERENY USŁUG KOMERCYJNYCH
-  TERENY ZIELENI URZĄDZONEJ
-  TERENY OTWARTE
-  TERENY KOMUNIKACJI
-  TERENY DRÓG PUBLICZNYCH
-  KLASY ZBIORCZEJ Z TRAMWAJEM
-  KLASY LOKALNEJ
-  KLASY DOJAZDOWEJ
-  TERENY DRÓG WEWNĘTRZNYCH
-  KLASY DOJAZDOWEJ
-  KLASY DOJAZDOWEJ Z OGRANICZENIEM DOSTĘPU
-  NIEZALÉŻNE CIĄGI PIESZE I ROWEROWE

Podkład mapowy stanowi elektroniczne opracowanie danych z mapy zasadniczej uzyskanej z Ośrodka Dokumentacji Geodezyjnej i Kartograficznej.

Kopia pierwowysu mapy dla obszaru planu jest przechowywana w Biurze Planowania Przestrzennego Urzędu Miasta Krakowa i posiada poświadczenie zgodności z oryginałem przyjętym do państwowego zasobu geodezyjnego i kartograficznego.

skala 1:2 000
Rysunek pomniejszono do formatu A3

URZĄD MIASTA KRAKOWA
BIURO PLANOWANIA PRZESTRZENNEGO
MAJ 2005

DYREKTOR BIURA
Magdalena Jaśkiewicz