

ZAŁĄCZNIK NR 3 DO UCHWAŁY NR LXXXIII/817/05
RADY MIASTA KRAKOWA
Z DNIA 22 CZERWCA 2005 R.

















**MIEJSCOWY PLAN ZAGOSPODAROWANIA PRZESTRZENNEGO
DLA OBSZARU „III KAMPUS UJ WSCHÓD”**

RYSunEK ROZWIĄZAŃ INFRASTRUKTURY TECHNICZNEJ








**ELEMENTY INFRASTRUKTURY
TECHNICZNEJ PROJEKTOWANE**

-  PROJEKTOWANA SIĘĆ C.O.
-  PROJEKTOWANE POMPOWNIE ŚCIEKÓW SANITARNYCH
-  PROJEKTOWANE KANAŁY OGÓLNOŚPLAWNE
-  PROJEKTOWANE KANAŁY SANITARNE
-  PROJEKTOWANE KANAŁY SANITARNE TŁOCZNE
-  PROJEKTOWANE KANAŁY OPADOWE
-  PROJEKTOWANE WODOCIĄGI
-  STREFA OD ISTNIEJĄCEGO MAGISTRALNEGO RUROCIĄGU WODY - WYŁĄCZONA Z ZABUDOWY
-  ISTNIEJĄCE ROWY DO UREGULOWANIA I UPORZĄDKOWANIA
-  PROJEKTOWANE GAZOCIĄGI ŚREDNIEGO CIŚNIENIA
-  PROJEKTOWANA KANALIZACJA TELETECHNICZNA
-  PROJEKTOWANE LINIE KABLOWE SN

**PODSTAWOWE ELEMENTY USTALEŃ
PLANU OKREŚLONE NA RYSUNKU PLANU**

-  GRANICA OBSZARU OBJĘTEGO OPRACOWANIEM
-  GRANICE DZIAŁEK EWIDENCYJNYCH
-  LINIE ROZGRANICZAJĄCE
-  TERENY USŁUG NAUKI
-  TERENY USŁUG NAUKI Z USŁUGAMI KOMERCYJNYMI
-  TERENY USŁUG KOMERCYJNYCH
-  TERENY USŁUG KOMERCYJNYCH I PARKINGÓW
-  TERENY PARKU TECHNOLOGICZNEGO
-  TERENY PARKU TECHNOLOGICZNEGO I USŁUG KOMERCYJNYCH
-  TERENY ZAMIESZKANIA ZBIOROWEGO
-  ZIELONE TERENY ZAMIESZKANIA ZBIOROWEGO
-  TERENY SPORTU I REKREACJI
-  TERENY ZIELENI URZĄDZONEJ
-  TERENY OTWARTE
-  TERENY OBSŁUGI I URZĄDZEŃ KOMUNIKACJI
-  TEREN CMENTARZA
-  TERENY KOMUNIKACJI

TERENY KOMUNIKACJI:

- TERENY DRÓG PUBLICZNYCH
 -  KLASY GŁÓWNEJ Z TRAMWAJEM
 -  KLASY ZBIORCZEJ Z TRAMWAJEM
 -  KLASY LOKALNEJ
 -  KLASY DOJAZDOWEJ
- TERENY DRÓG WEWNĘTRZNYCH
 -  KLASY DOJAZDOWEJ
 -  KLASY DOJAZDOWEJ Z OGRANICZENIEM DOSTĘPU
 -  NIEZALÉŻNE CIĄGI PIESE I ROWEROWE

**ELEMENTY INFRASTRUKTURY
TECHNICZNEJ ISTNIEJĄCE**

-  ISTNIEJĄCE SŁUPY LINII 110 KV
-  KANALIZACJA OGÓLNOŚPLAWNA
-  WODOCIĄG
-  SIĘĆ C.O.
-  SIĘĆ GAZOWA
-  SIĘĆ ELEKTROENERGETYCZNA
-  SIĘĆ TELEKOMUNIKACYJNA

Podkład mapowy stanowi elektroniczne opracowanie danych z mapy zasadniczej uzyskanej z Ośrodka Dokumentacji Geodezyjnej i Kartograficznej.

Kopia pierwowysu mapy dla obszaru planu jest przechowywana w Biurze Planowania Przestrzennego Urzędu Miasta Krakowa i posiada poświadczenie zgodności z oryginałem przyjętym do państwowego zasobu geodezyjnego i kartograficznego.

skala 1:2 000
Rysunek pomniejszony do formatu A3

URZĄD MIASTA KRAKOWA
BIURO PLANOWANIA PRZESTRZENNEGO
MAJ 2005

DYREKTOR BIURA
Magdalena Jaskiewicz