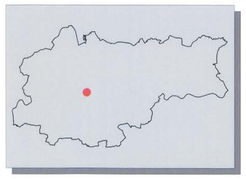

MIEJSCOWY PLAN ZAGOSPODAROWANIA PRZESTRZENNEGO OBSZARU "UJŚCIE WILGI" W KRAKOWIE

RYSUNEK PLANU
PRZEZNACZENIE I ZASADY ZAGOSPODAROWANIA TERENU

ZAŁĄCZNIK NR 1 DO UCHWAŁY NR CXIII/1127/06
RADY MIASTA KRAKOWA Z DNIA 21 CZERWCA 2006 R.

SKALA 1:1000

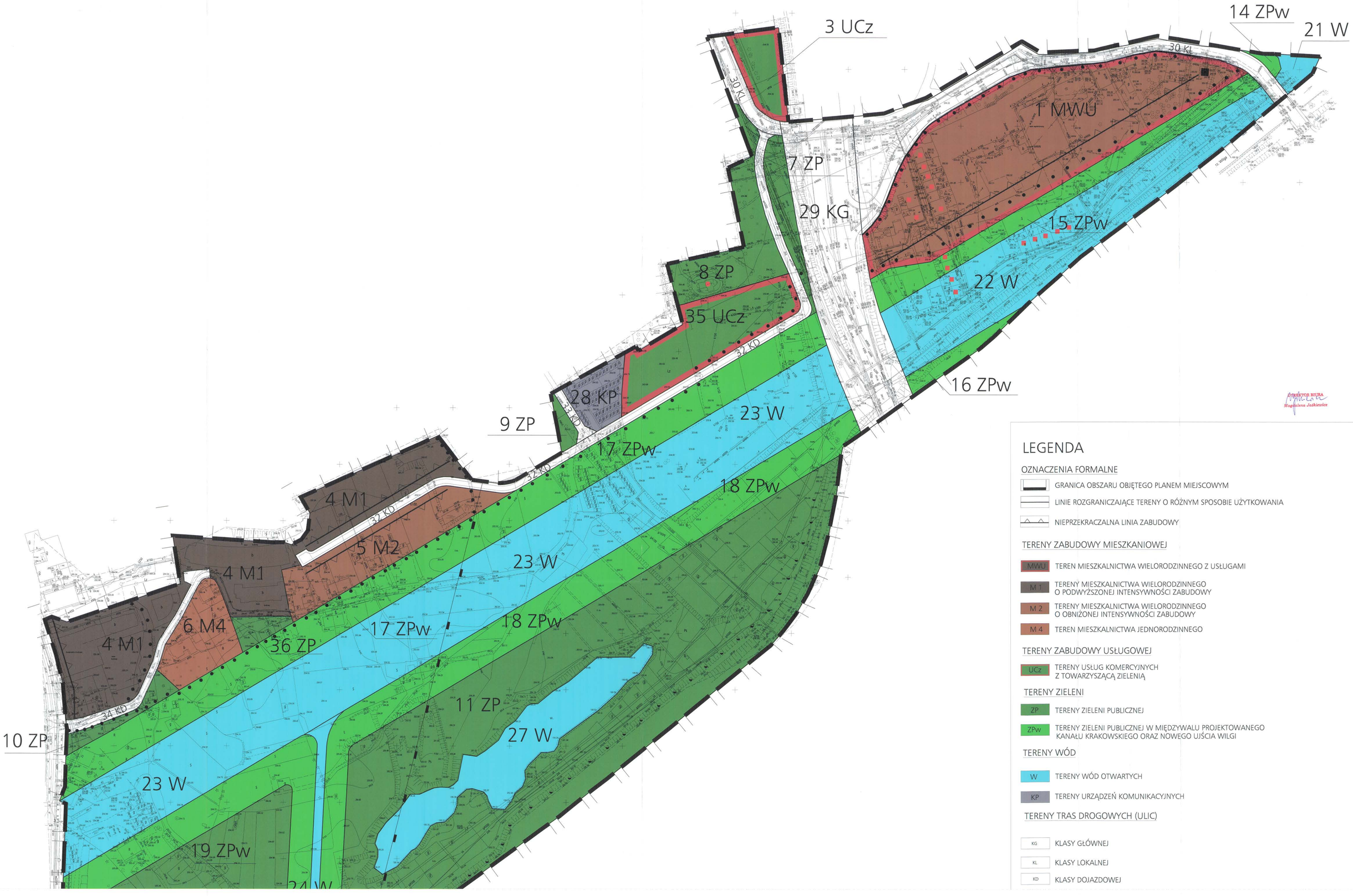

DYREKTOR BIURA
Magdalena Jaśkiewicz

LEGENDA

OZNACZENIA FORMALNE

- GRANICA OBSZARU OBJĘTEGO PLANEM MIEJSCOWYM
- LINIE ROZGRANICZAJĄCE TERENY O RÓŻNYM SPOSOBIE UŻYTKOWANIA
- NIEPRZEKRACZALNA LINIA ZABUDOWY

TERENY ZABUDOWY MIESZKANIOWEJ

- MWU — TEREN MIESZKALNICTWA WIELORODZINNEGO Z USŁUGAMI
- M 1 — TERENY MIESZKALNICTWA WIELORODZINNEGO O PODWYŻSZONEJ INTENSYWNOŚCI ZABUDOWY
- M 2 — TERENY MIESZKALNICTWA WIELORODZINNEGO O OBNIŻONEJ INTENSYWNOŚCI ZABUDOWY
- M 4 — TEREN MIESZKALNICTWA JEDNORODZINNEGO

TERENY ZABUDOWY USŁUGOWEJ

- UCz — TERENY USŁUG KOMERCYJNYCH Z TOWARZYSZĄCĄ ZIELENIĄ

TERENY ZIELENI

- ZP — TERENY ZIELENI PUBLICZNEJ
- ZPw — TERENY ZIELENI PUBLICZNEJ W MIĘDZYWALU PROJEKTOWANEGO KANAŁU KRAKOWSKIEGO ORAZ NOWEGO UJŚCIA WILGI

TERENY WÓD

- W — TERENY WÓD OTWARTYCH
- KP — TERENY URZĄDZEŃ KOMUNIKACYJNYCH

TERENY TRAS DROGOWYCH (ULIC)

- KG — KLASY GŁÓWNEJ
- KL — KLASY LOKALNEJ
- KD — KLASY DOJAZDOWEJ

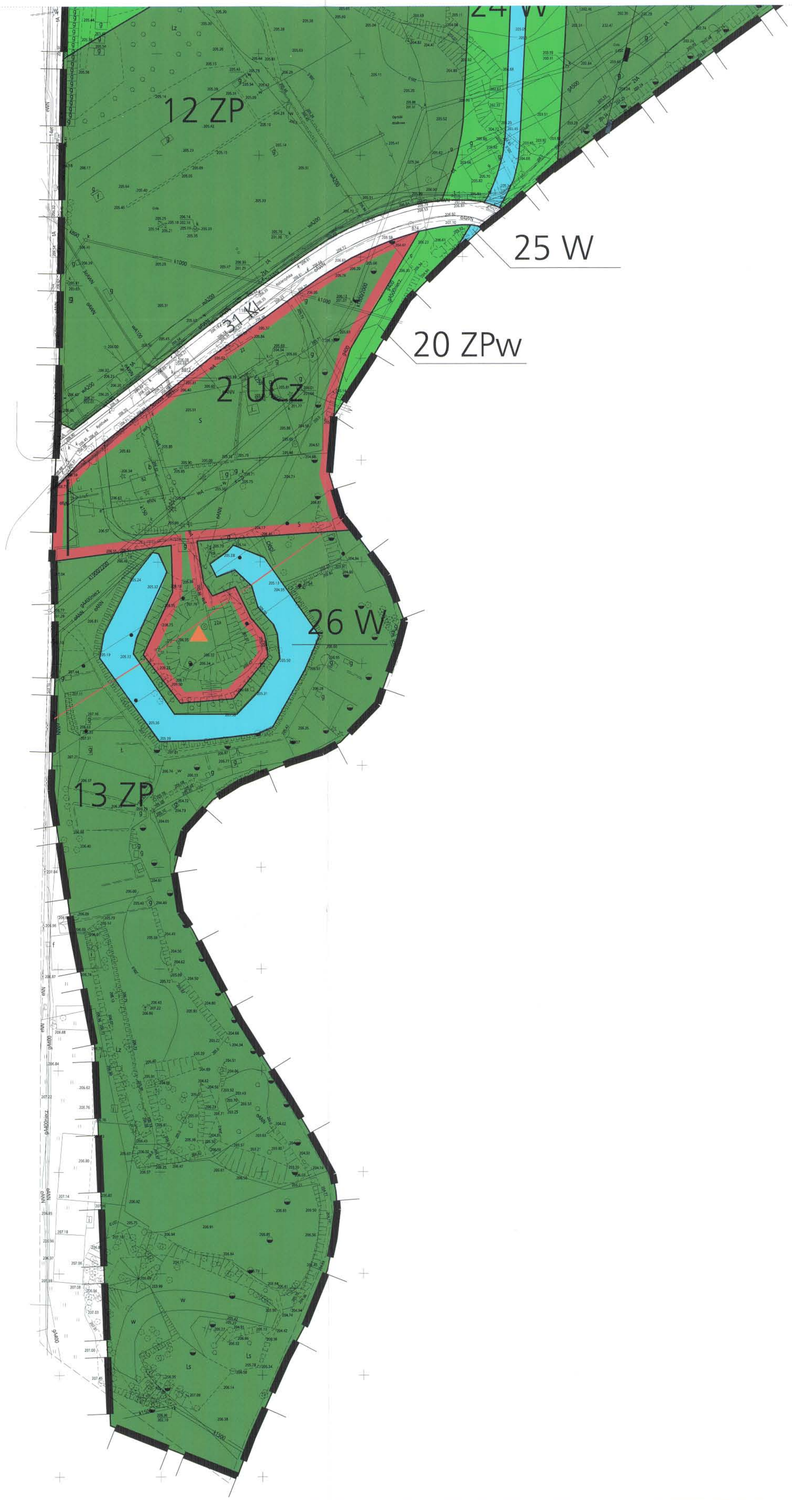

OZNACZENIA WYNIKAJĄCE Z WYMOGÓW PRZEPISÓW ODRĘBNYCH

- STREFA OD LINII 110 kV
- TEREN GÓRNICZY I OBSZAR GÓRNICZY "MATECZNY"

GŁÓWNE ELEMENTY INFRASTRUKTURY TECHNICZNEJ

- LINIA 110 kV
- ISTENIJĄCA STACJA TRAFO

INFORMACYJNA CZĘŚĆ RYSUNKU PLANU

- OBIEKTY WPISANE DO REJESTRU ZABYTKÓW
- OBIEKTY UJĘTE W EWIDENCJI KONSERWATORSKIEJ
- ZABYTKI FORTYFIKACJI TWIERDZY KRAKÓW
- GŁÓWNE KIERUNKI POWIĄZAŃ PIESZYCH
- ŚCIEŻKI ROWEROWE

Podkład mapowy został przygotowany z wykorzystaniem urzędowej kopii mapy zasadniczej.

Kopia pierworysu dla obszaru planu jest przechowywana w Biurze Planowania Przestrzennego Urzędu Miasta Krakowa i posiada poświadczenie zgodności z oryginałem przyjętym do państwowego zasobu geodezyjnego i kartograiicznego.

Dyrektor Biura
Magdalena Jadkiewicz

0 m 50 m 100 m 150 m

BIURO ROZWOJU KRAKOWA S.A.	INWESTOR:	GMINA MIEDSKA KRAKÓW	
	TEMAT:	MIEJSCOWY PLAN ZAGOSPODAROWANIA PRZESTRZENNEGO OBSZARU "LUDOŚ WUJSI" W KRAKOWIE	
	NAZWA OPRACOWANIA:	RYSUNEK PLANU	
	FAZA:	IV	
	TREŚĆ RYSUNKU:	PRZEZNACZENIE I ZASADY ZAGOSPODAROWANIA TERENU	
	UMOWA NR:	48/2007/BM/00102 Z DNIA 14.10.2010, 140/2010/BM/00102 Z DNIA 01.12.2009	NR RYSUNKU: 1
	DATA UKOŃCZENIA:	KWIECIEŃ 2008R.	SKALA: 1 : 1000
	IMIĘ I NAZWISKO:		DATA / NR OG / NR UPRAWNIEŃ: / PODPIS
KIEROWNIK PROJEKTU GŁÓWNY PROJEKTANT	mgr inż. arch. Jerzy Grzymek mgr inż. arch. Sylwia Kowrka (faszA)		upr.urb.163/88 KT-128 / upr. urb. 828/89
KIEROWNIK ZAKŁADU	mgr inż. arch. Sebastian Chwedoczuk		
ZESPÓŁ PROJEKTOWY: zagadnienia przestrzenno-programowe	mgr inż. arch. Marta Krol mgr inż. arch. Małgorzata Łoszczyk-Dzurzyńska mgr inż. arch. Anna Grzymek mgr inż. arch. Sebastian Chwedoczuk (faszA) mgr inż. arch. Agata Kosowska (faszA)		upr.urb.755/86
zagadnienia formalno-prawne	mgr Jan Pach		
infrastruktura techniczna	mgr inż. Janusz Bardel (faszA)		
komunikacja	mgr inż. Stanisław Albricht (faszA)		
PRAWA AUTORSKIE ZASTRZEŻONE	Dokonywanie zmian, poprawek, scaleń itp. oraz kopiowanie i rozpowszechnianie bez zgody jednostki autorskiej jest niedozwolone		