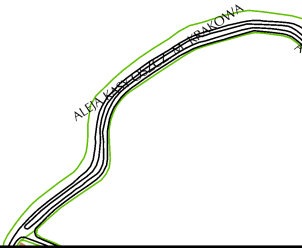






OSKIEGO

PA  
DEC



ZALĄCZNIK GRAFICZNY  
do uchwały Nr LXXXIII/1091/09  
RADY MIASTA KRAKOWA  
z dnia 21 października 2009 r.

 granice obszaru objętego miejscowym  
planem zagospodarowania przestrzennego  
dla obszaru "Wola Justowska - Sarnie Uroczysko"

 URZĄD MIASTA KRAKOWA  
BIURO PLANOWANIA PRZESTRZENNEGO