

MIEJSOWY PLAN ZAGOSPODAROWANIA PRZESTRZENNEGO OBSZARU "WITKOWICE" W KRAKOWIE

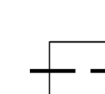
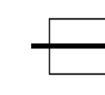
RYSUNEK INFRASTRUKTURY TECHNICZNEJ - ELEKTROENERGETYKA, GAZOWNICTWO, CIEPŁOWNICTWO, TELETECHNIKA

ZALĄCZNIK NR 3 DO UCHWAŁY NR
RADY MIASTA KRAKOWA Z DNIA













SKALA 1 : 2 000 

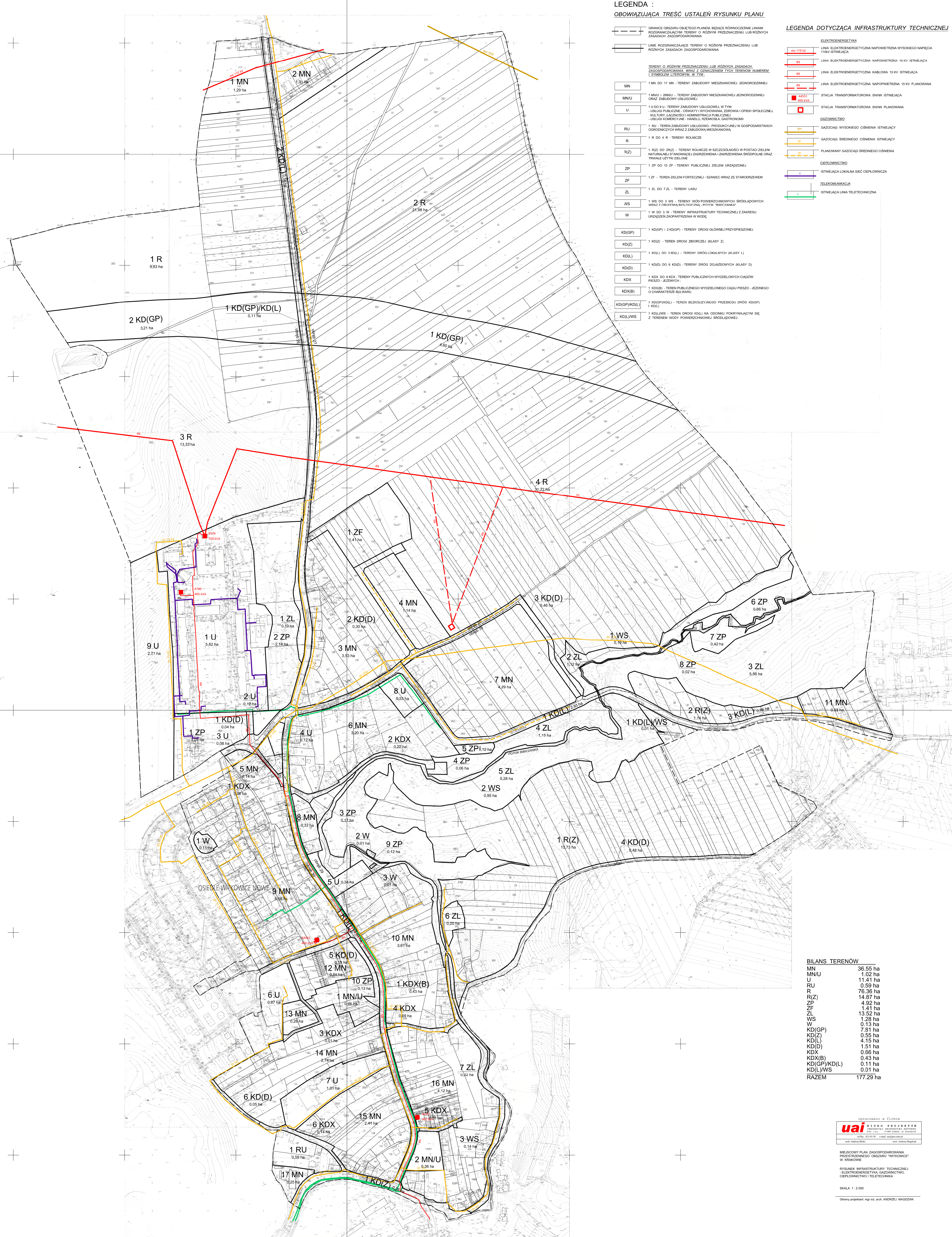
LEGENDA :

OBOWIAZUJĄCA TREŚĆ USTALEŃ RYSUNKU PLANU

-  GRANICE OBSZARU OBLICZONEGO PLANEM, BĘDĄCE RÓWNOCZESNIE LINIAMI ROZGRANICZAJĄCYMI TERENY O RÓŻNYM PRZEZNACZENIU LUB RÓŻNYCH ZASADACH ZAGOSPODAROWANIA
-  LINIE ROZGRANICZAJĄCE TERENY O RÓŻNYM PRZEZNACZENIU LUB RÓŻNYCH ZASADACH ZAGOSPODAROWANIA
- TERENY O RÓŻNYM PRZEZNACZENIU LUB RÓŻNYCH ZASADACH ZAGOSPODAROWANIA, WRAZ Z OZNACZENIEM TYTUŁU TERENOWI, NUMEREM I SYMBOLEM UŻYTKOWYM W TYM:**
- MN** 1 MN DO 17 MN - TERENY ZABUDOWY MIESZKANIOWEJ JEDNORODZAJNEJ
- MNU** 1 MNU I 2 MNU - TERENY ZABUDOWY MIESZKANIOWEJ JEDNORODZAJNEJ ORAZ ZABUDOWY USŁUGOWEJ
- U** 1 U DO 9 U - TERENY ZABUDOWY USŁUGOWEJ W TYM:
- USŁUGI PUBLICZNE - OŚWIATY I WYCHOWANIA, ZDROWIA I OPIEKI SPOŁECZNEJ, KULTURY, WIEDZY I ADMINISTRACJI PUBLICZNEJ
- USŁUGI KOMERCYJNE - HANDLU, RZEMIOSŁA, GASTRONOMII
- RU** 1 RU - TEREN ZABUDOWY USŁUGOWO - PRODUKCYJNEJ W GOSPODARSTWACH ODDROBNICZYCH WRAZ Z ZABUDOWĄ MIESZKANIOWĄ
- R** 1 R DO 4 R - TERENY ROLNICZE
- R(Z)** 1 R(Z) DO 2R(Z) - TERENY ROLNICZE W SZCZEGÓLNOŚCI W POSTACI ZELEM NATURALNEJ, STANOWISKA IZOLACyjNEJ ZABUDOWY I ZAKRZEWIENIA ŚRODOPOLNE ORAZ TRWAŁE UŻYTKI ZELENE
- ZP** 1 ZP DO 10 ZP - TERENY PUBLICZNEJ ZELENI URZĄDZONEJ
- ZF** 1 ZF - TEREN ZELENI FORTECZNEJ - SZANEC WRAZ ZE STAROCZERWEM
- ZL** 1 ZL DO 7 ZL - TERENY LASU
- WS** 1 WS DO 3 WS - TERENY WÓD POWIERZCHNIOWYCH ŚRODOPOLNYCH WRAZ Z OBIĘTAMI RYBOWODNYMI, POTOKI, "RZĘCZANKI"
- W** 1 W DO 3 W - TERENY INFRASTRUKTURY TECHNICZNEJ Z ZAKRESU URZĄDZEŃ ZACPARTYJENIA W WODĘ
- KD(GP)** 1 KD(GP) I 2 KD(GP) - TERENY DRÓG GŁÓWNEJ PRZEPISZCZONEJ
- KD(Z)** 1 KD(Z) - TERENY DRÓG ZBIORCZEJ (KLASY Z)
- KD(L)** 1 KD(L) DO 3 KD(L) - TERENY DRÓG LOKALNYCH (KLASY L)
- KD(D)** 1 KD(D) DO 6 KD(D) - TERENY DRÓG DOJAZDOWYCH (KLASY D)
- KDX** 1 KDX DO 6 KDX - TERENY PUBLICZNYCH WYDZIELONYCH CIĄGÓW PIESZO - JEZDNI
- KDX(B)** 1 KDX(B) - TEREN PUBLICZNEGO WYDZIELONEGO CIĄGU PIESZO - JEZDNI O CHARAKTERZE BULWARU
- KD(GP)/KD(L)** 1 KD(GP)/KD(L) - TERENY BEZROZKŁADOWYCH PRZEBIEGÓW DRÓG KD(GP) I KD(L)
- KD(L)/WS** 1 KD(L)/WS - TERENY DRÓG KD(L) NA ODCINKU POKRYWANYM SIĘ Z TERENEM WÓD POWIERZCHNIOWYCH ŚRODOPOLNYCH

LEGENDA DOTYCZĄCA INFRASTRUKTURY TECHNICZNEJ

- ELEKTROENERGETYKA**
-  LINIA ELEKTROENERGETYCZNA NAPONOWIEMNA WYSOKIEGO NAPIĘCIA 110KV ISTNIEJĄCA
-  LINIA ELEKTROENERGETYCZNA NAPONOWIEMNA 15KV ISTNIEJĄCA
-  LINIA ELEKTROENERGETYCZNA KABLOWA 15KV ISTNIEJĄCA
-  LINIA ELEKTROENERGETYCZNA NAPONOWIEMNA 15KV PLANOWANA
-  STACJA TRANSFORMATOROWA SNIN ISTNIEJĄCA
-  STACJA TRANSFORMATOROWA SNIN PLANOWANA
- GAZOWNICTWO**
-  GAZOCIĄG WYSOKIEGO CIŚNIENIA ISTNIEJĄCY
-  GAZOCIĄG ŚREDNIEGO CIŚNIENIA ISTNIEJĄCY
-  PLANOWANY GAZOCIĄG ŚREDNIEGO CIŚNIENIA
- CIEPŁOWNICTWO**
-  ISTNIEJĄCA LOKALNA SIĘĆ CIEPŁOWNICZA
-  TELEKOMUNIKACJA
-  ISTNIEJĄCA LINIA TELETECHNICZNA



BILANS TERENÓW

MN	36,55 ha
MNU	1,02 ha
U	11,41 ha
R	0,59 ha
RU	76,36 ha
R(Z)	14,87 ha
ZP	4,92 ha
ZF	1,41 ha
ZL	13,52 ha
WS	1,28 ha
W	0,13 ha
KD(GP)	7,51 ha
KD(Z)	0,55 ha
KD(L)	4,15 ha
KD(D)	1,51 ha
KDX	0,66 ha
KDX(B)	0,43 ha
KD(GP)/KD(L)	0,11 ha
KD(L)/WS	0,01 ha
RAZEM	177,29 ha



MIEJSOWY PLAN ZAGOSPODAROWANIA PRZESTRZENNEGO OBSZARU "WITKOWICE" W KRAKOWIE
RYSUNEK INFRASTRUKTURY TECHNICZNEJ
ELEKTROENERGETYKA, GAZOWNICTWO, CIEPŁOWNICTWO I TELETECHNIKA

SKALA 1 : 2 000
Główny projektant: mgr inż. arch. ANDRZEJ MAGDOŃ