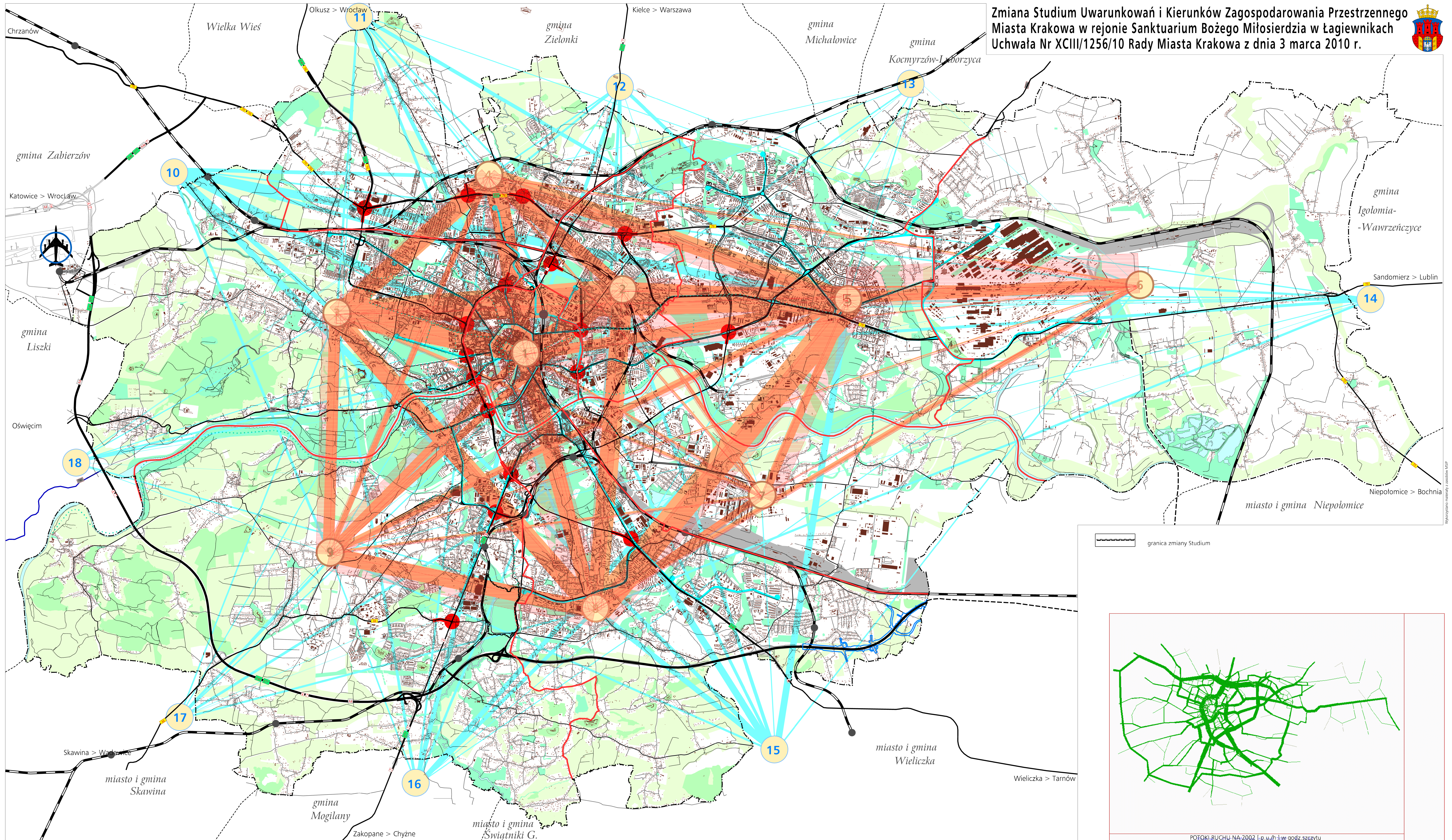



Zmiana Studium Uwarunkowań i Kierunków Zagospodarowania Przestrzennego
Miasta Krakowa w rejonie Sanktuarium Bożego Miłosierdzia w Łagiewnikach
Uchwała Nr XCIII/1256/10 Rady Miasta Krakowa z dnia 3 marca 2010 r.



granica zmiany Studium

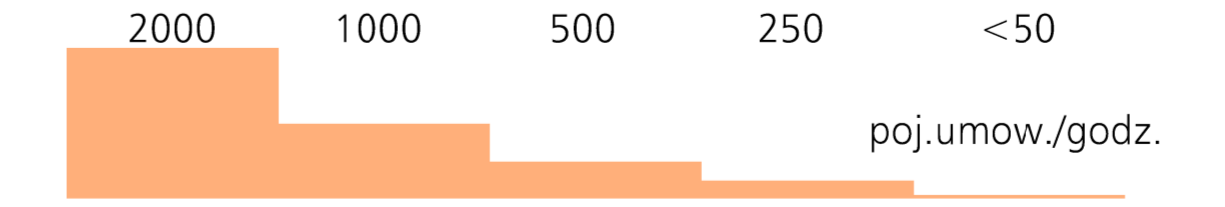


- autostrada i drogi ekspresowe
- drogi główne i główne przyspieszone
- drogi zbiorcze
- tramwaj
- kolej
- ścieżki rowerowe

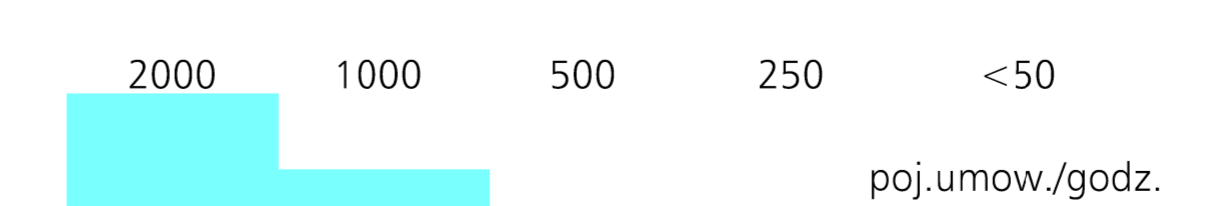
- granice miasta
- granice gmin sąsiednich
- układ hydrograficzny
- tereny kolei
- granice sektorów komunikacyjnych

- Balice - port lotniczy
- miejsca gdzie przekroczenia przepustowości warunkują pracę układu
- tereny zieleni otwartej
- tereny zieleni publicznej
- tereny zieleni leśnej

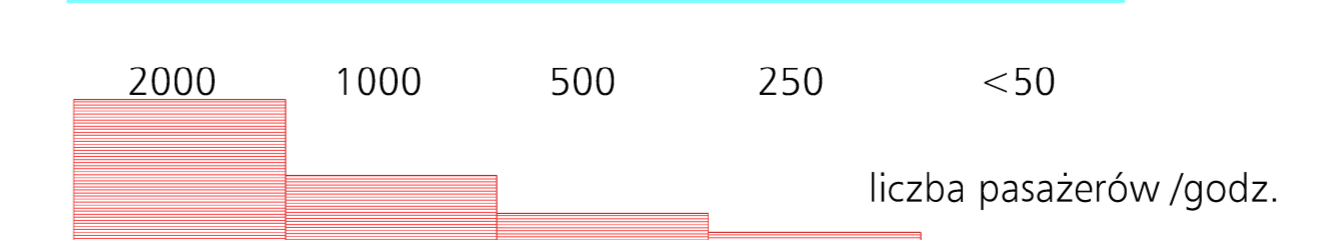
Wieżbia zagregowana ruch wewnętrzny - samochody osobowe



Wieżbia zagregowana ruch zewnętrzny - samochody osobowe



Wieżbia zagregowana ruch wewnętrzny - pasażerowie komunikacji zbiorowej



STAN FUNKCJONOWANIA SYSTEMU TRANSPORTU

