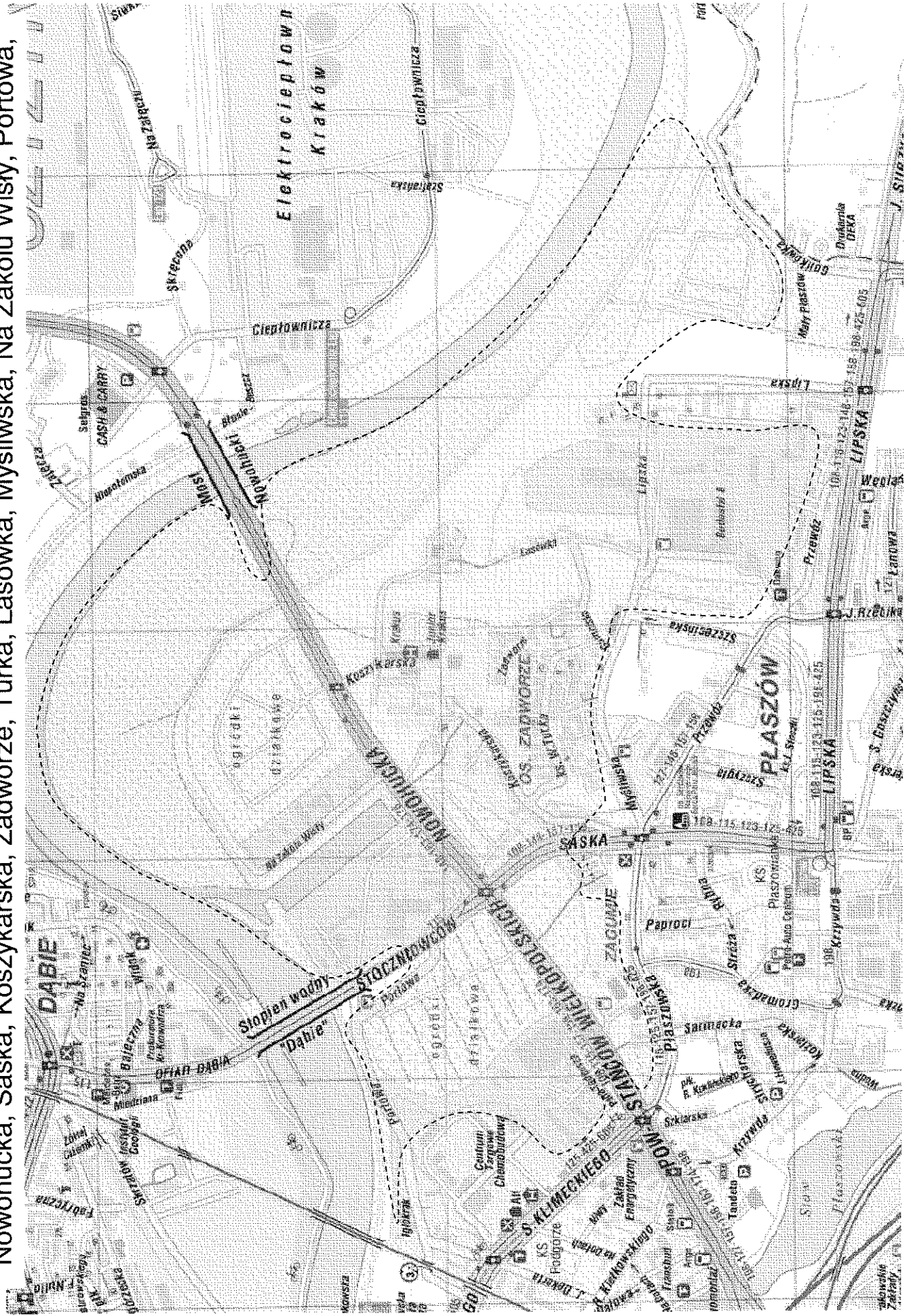


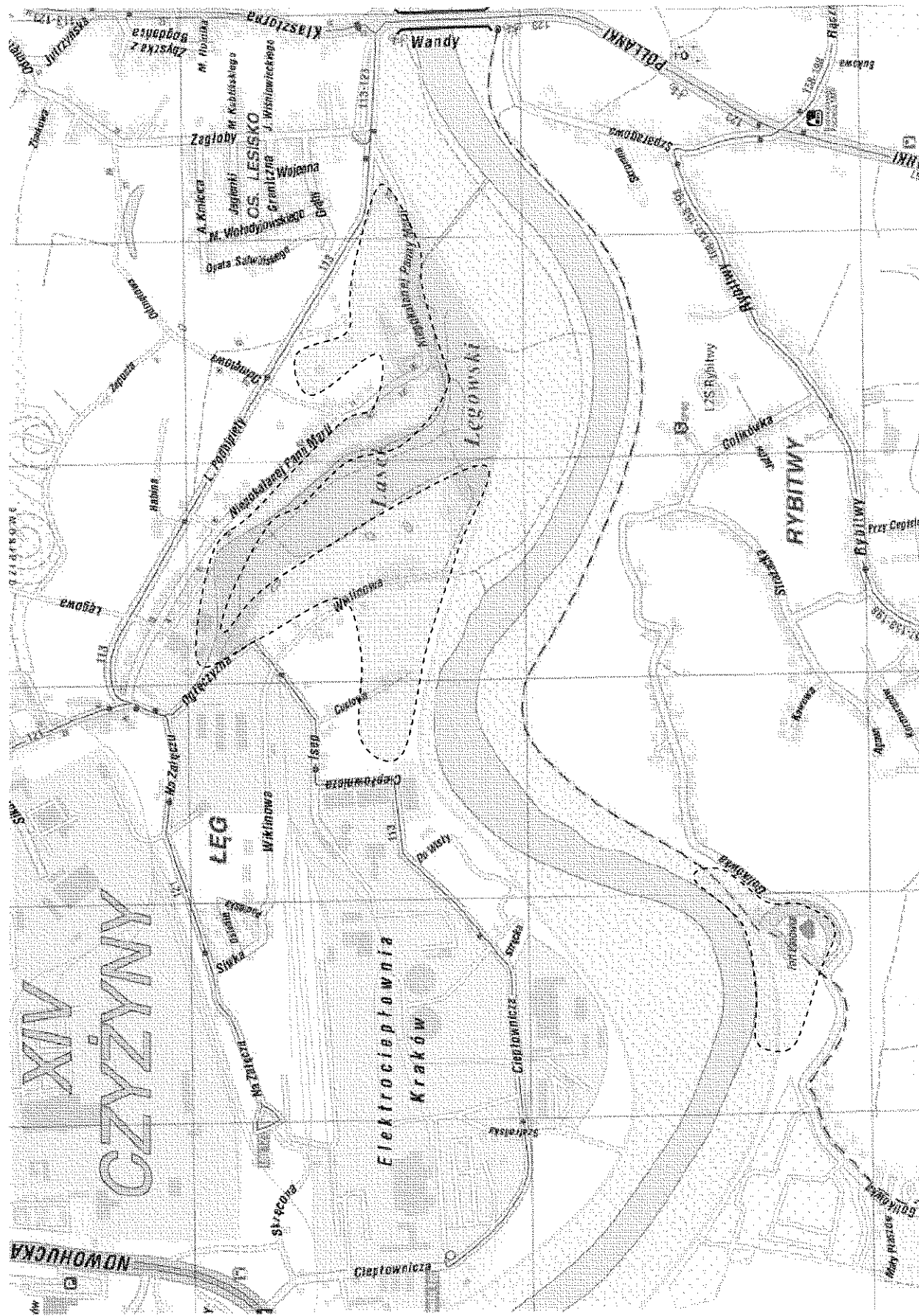
Załącznik Nr 2
do uchwały Nr CV/1416/10
Rady Miasta Krakowa
z dnia 7 lipca 2010 r.

Rejon przerwania wału Nowohucka:

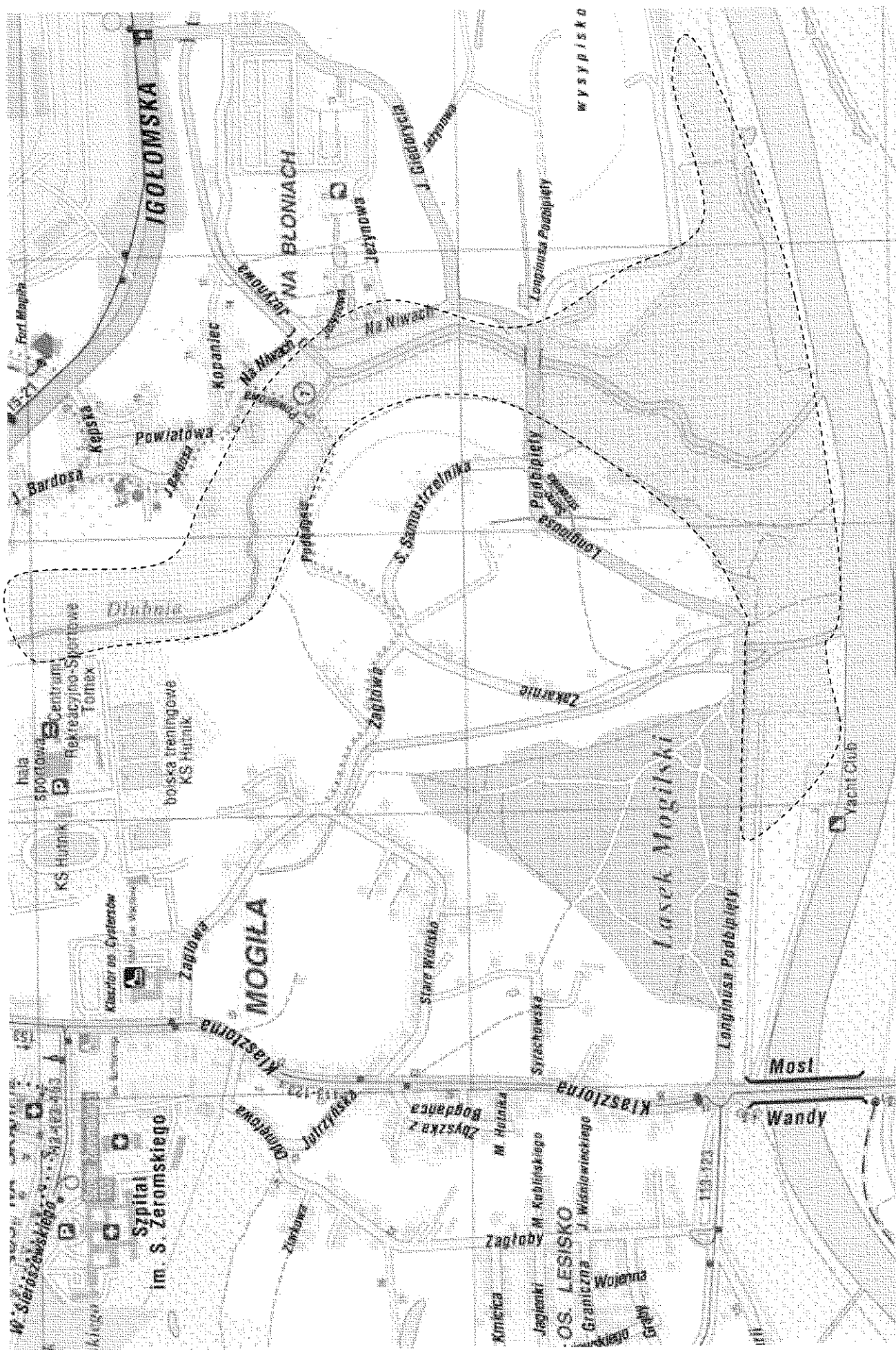
Nowohucka, Saska, Koszykarska, Zadworze, Turka, Lasówka, Mysliwska, Na Zakolu Wisly, Portowa,



Rejon potoku Łęgówka: Wiklinowa, Niepokalanej Marii Panny, Podbiپیęty, Cupłowa, oraz ul. Goliówka



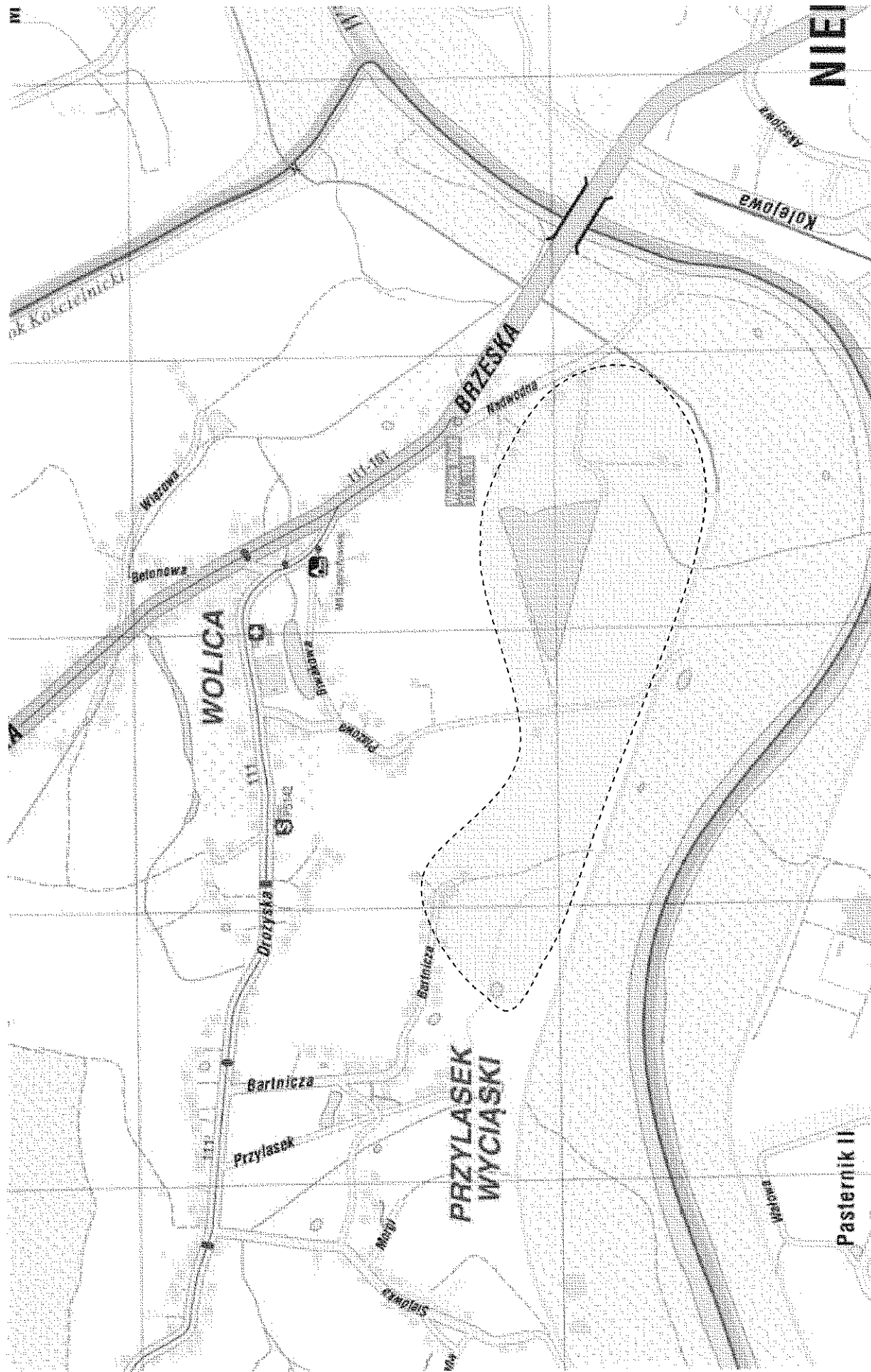
Rejon ujścia Dłubni: Na Niwach, Jeżynowa, Podbipięty



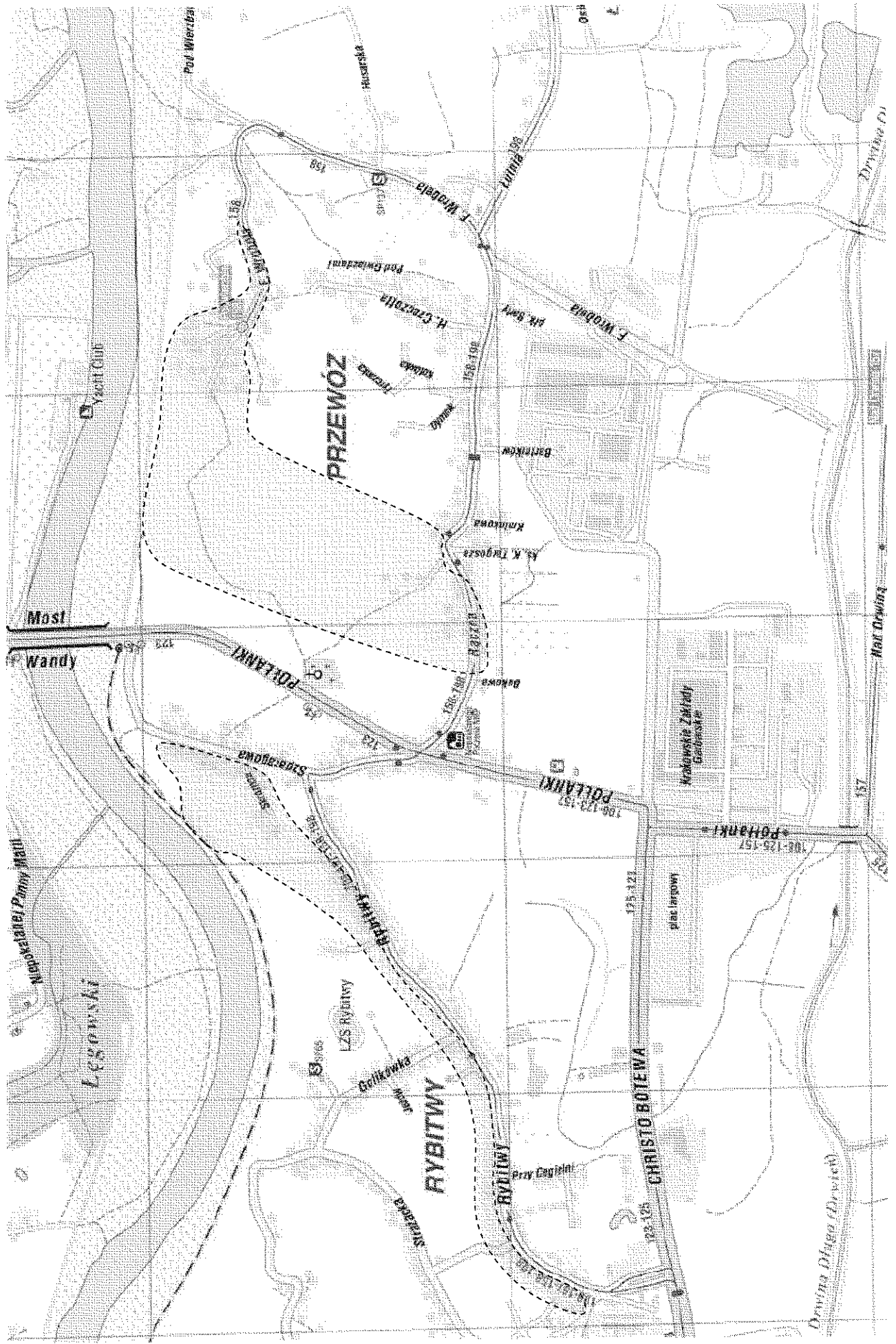
Rejon potoku Suchy Jar: Kąkolowa, Branicka, Popielnik



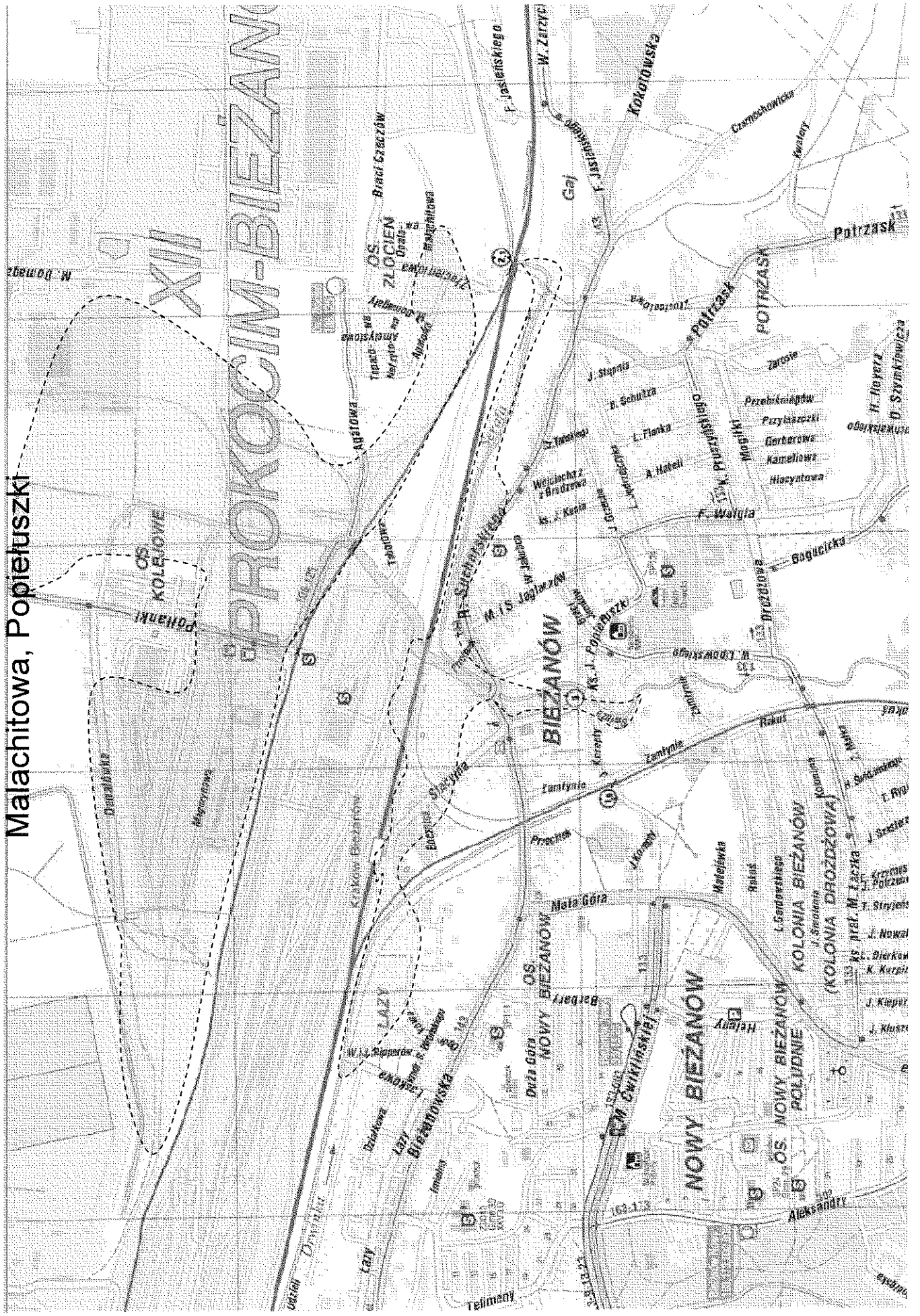
Rejon Wolica: Bartnicza, Nadwodna



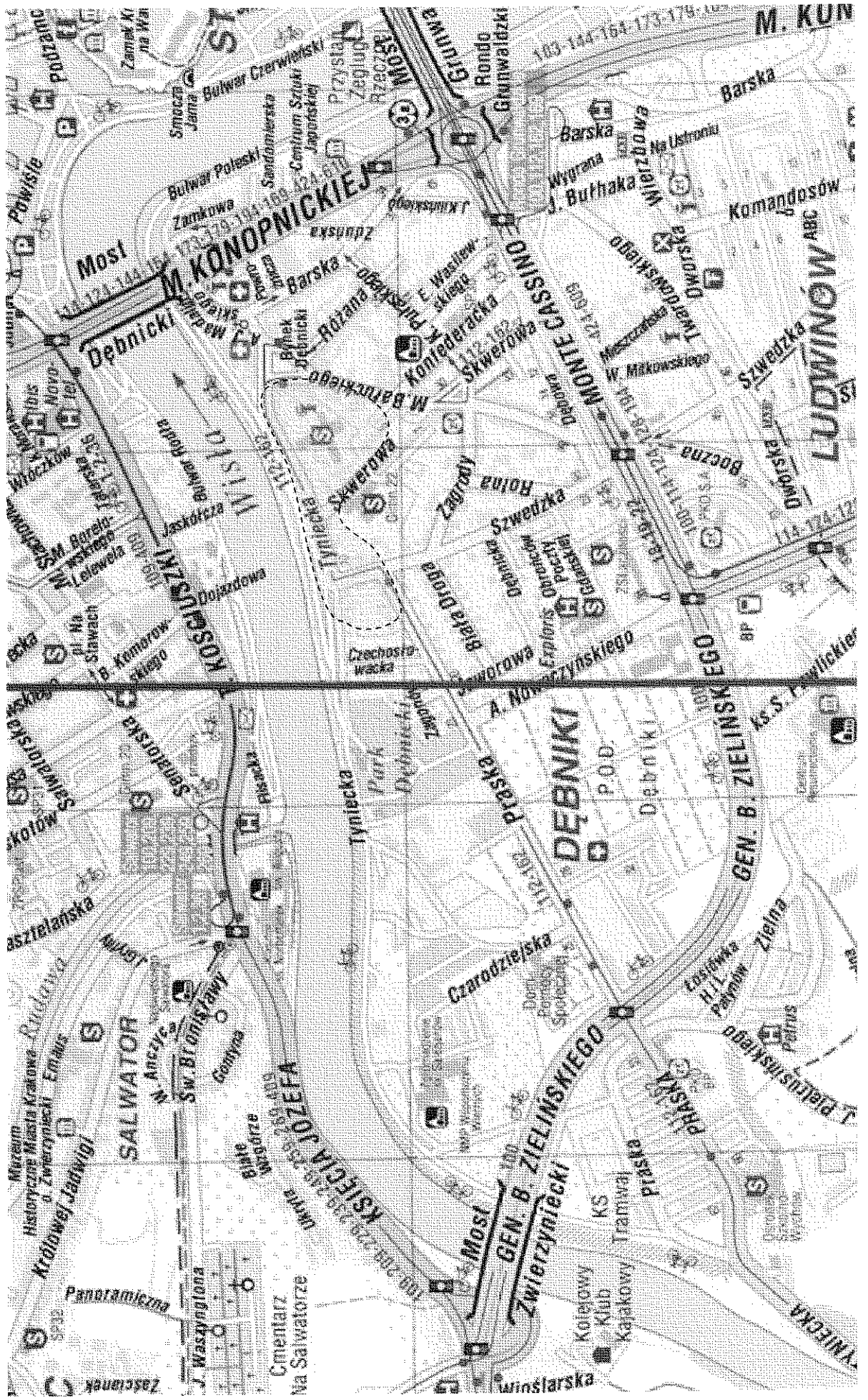
Rejon Przewóz: Rybitwy, Szparagowa, Wrobela, Rączna



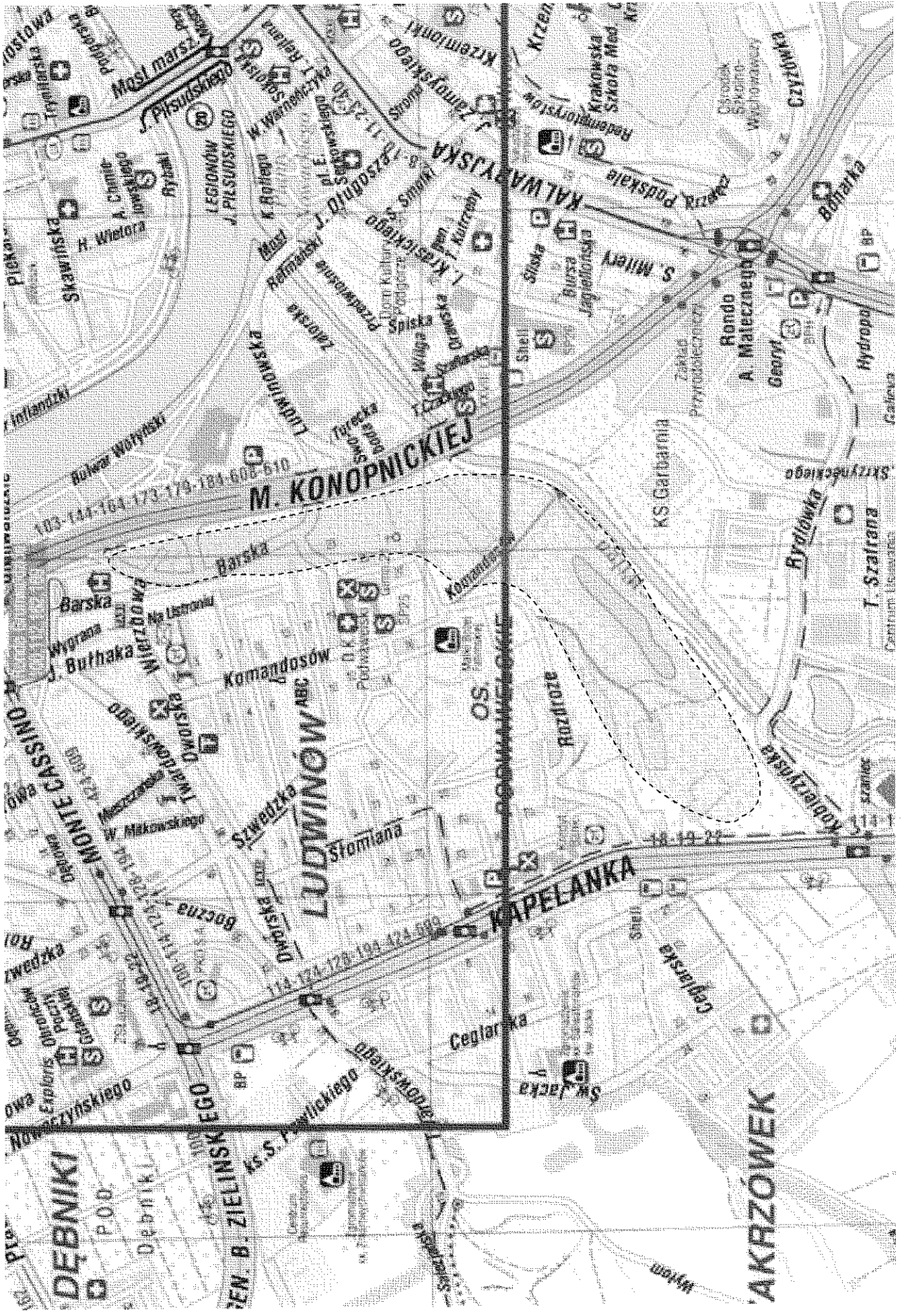
Rejon Osiedla Złocien oraz Serafy: Półlanki, Agatowa, Bieżanowska, Sucharskiego, Sucharskiego, Malachitowa, Popieluszki



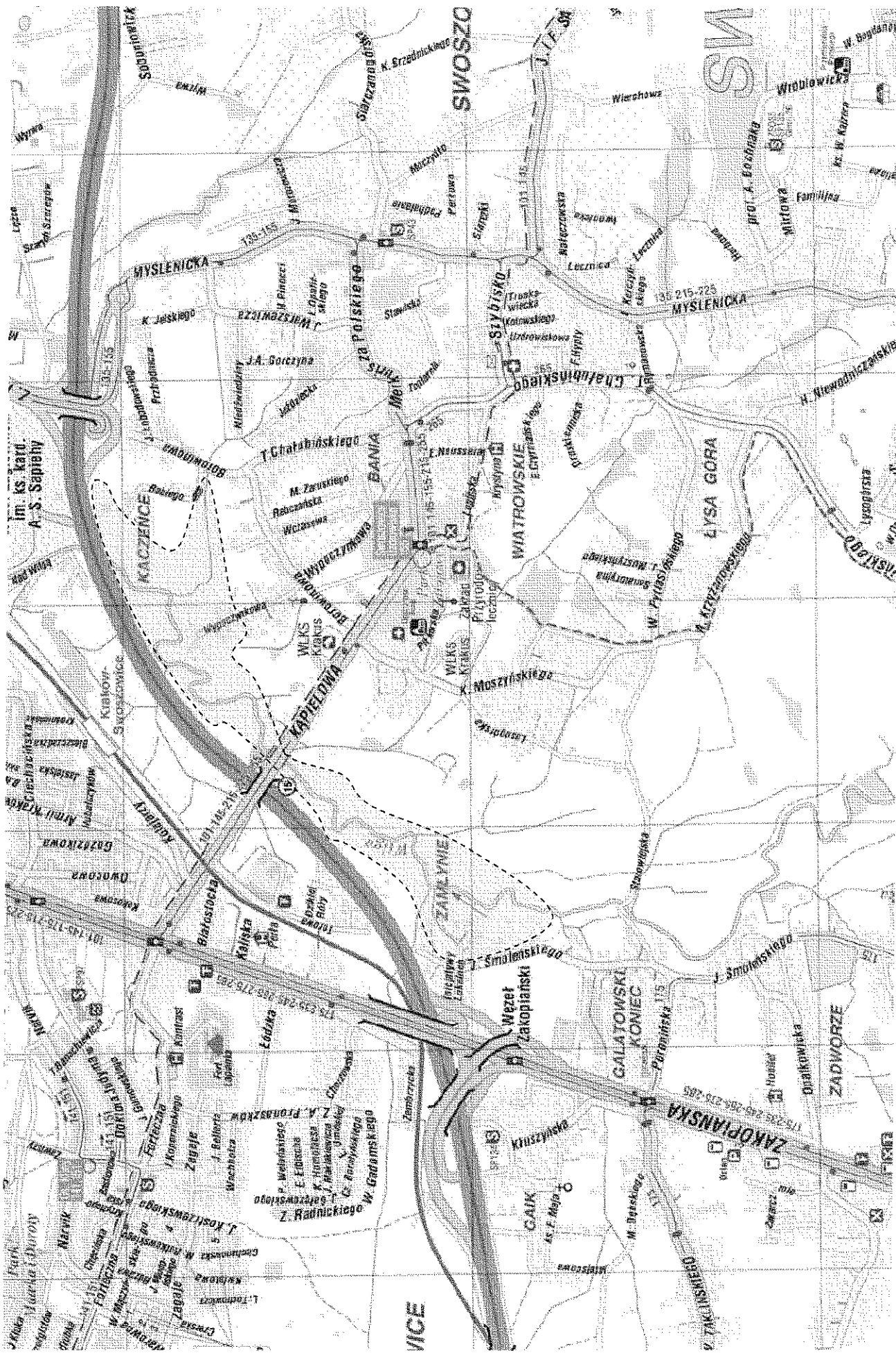
Rejon Dębnik: Tyniecka, Bałuckiego, Praska



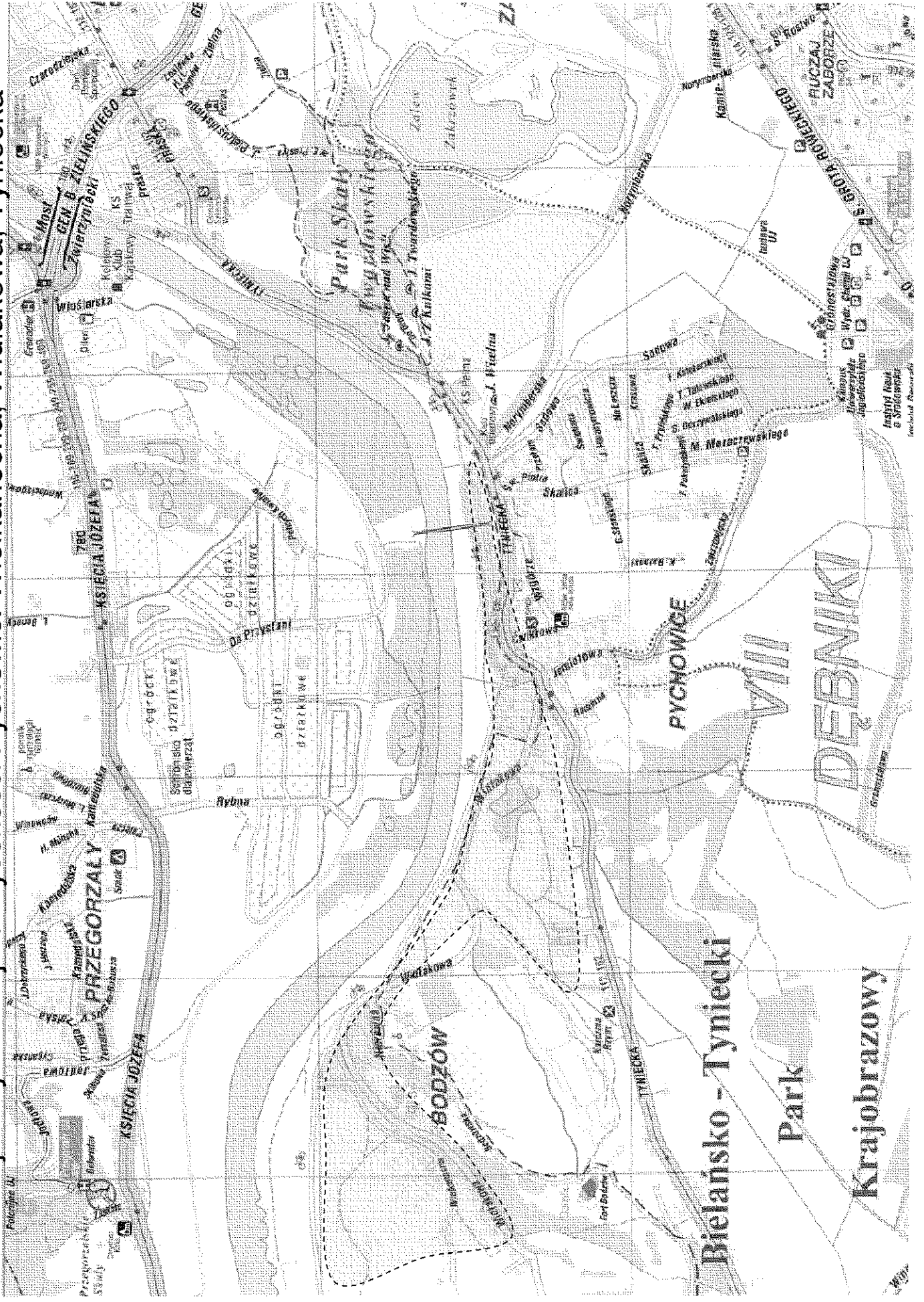
Rejon ujścia Wilgi: Komandosów, Barska, Wierzbowa



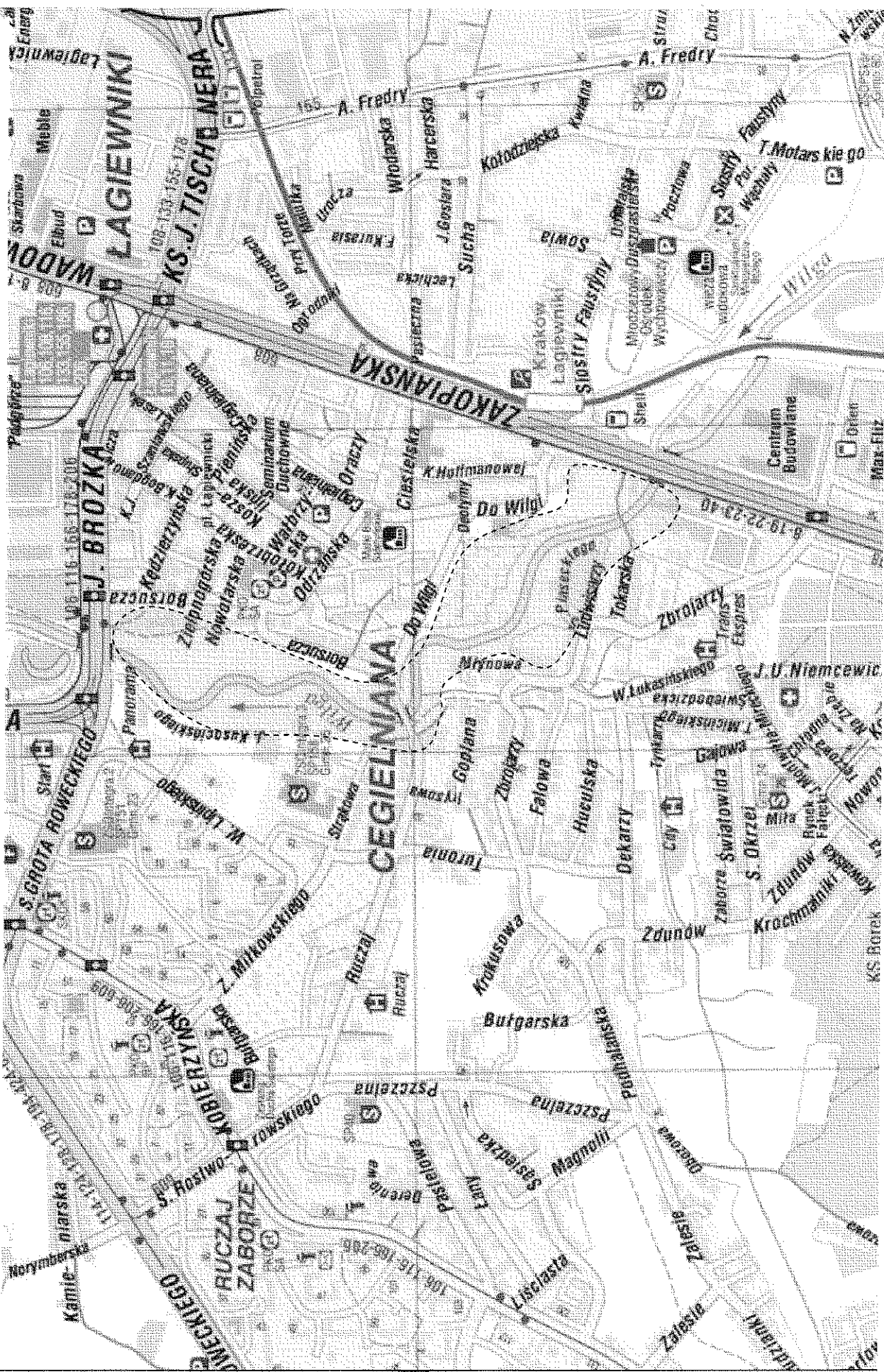
Rejon rzeki Wilgi: Wypoczynkowa, Smoleńskiego, Smoleńskiego Boczna do przepompowni MPWiK



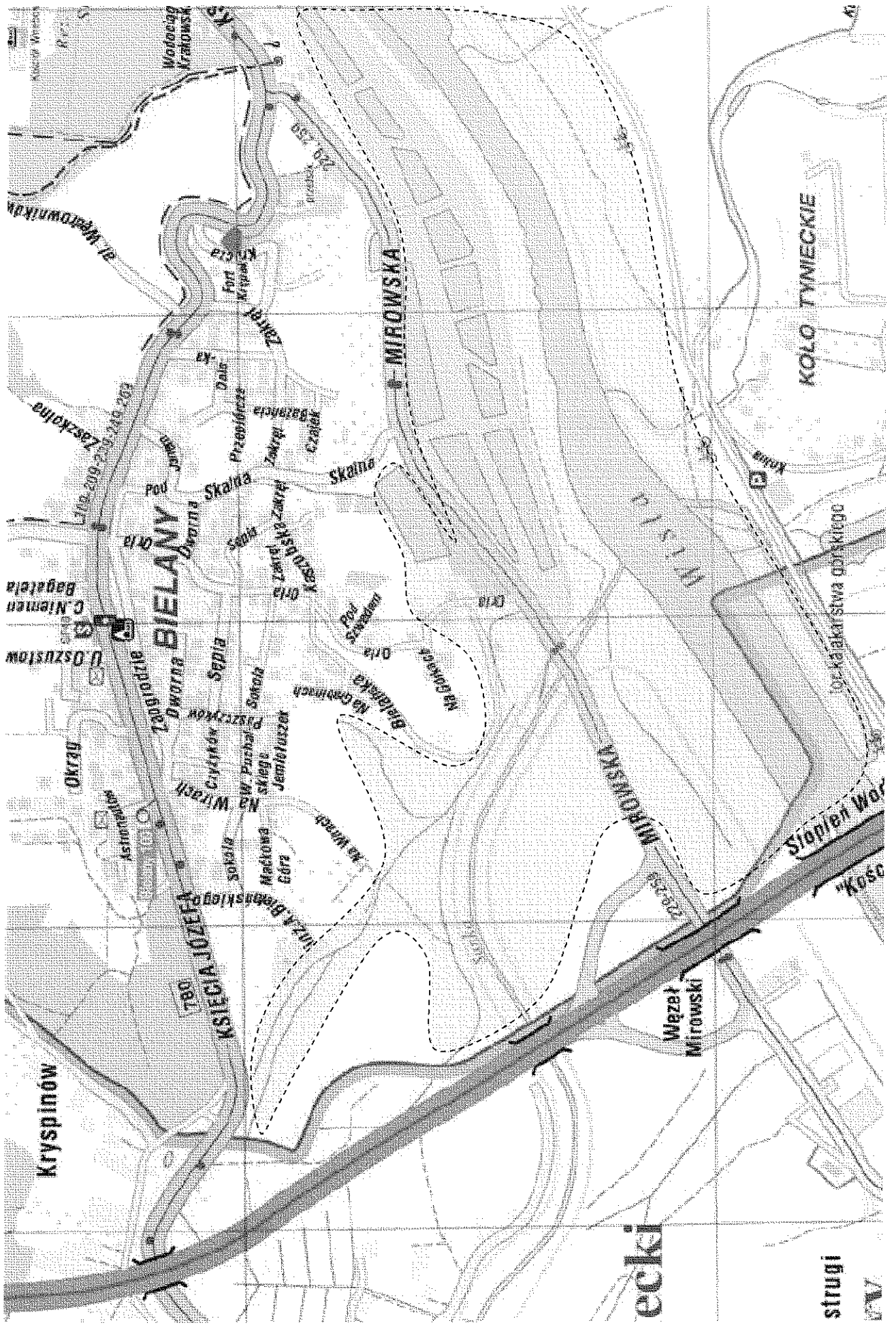
Rejon Tynieckiej na wysokości Pychowice, Widłakowa, Tyniecka



Rejon Cegielnianej rozlewisko Wilgi



Rejon ujścia Sanki: Mirowska, Orla,



Rejon potoku Sidzinka ul. Wapowskiego, Hollendra, Wrony
Rejon ul. Winnickiej