


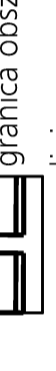

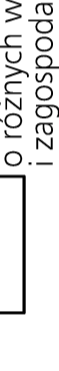
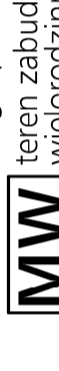


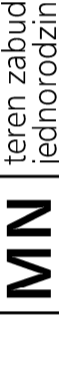
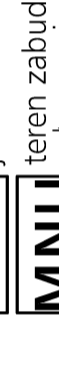


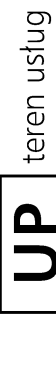
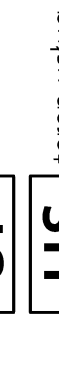

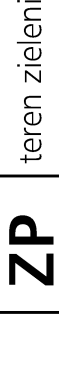

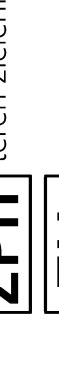
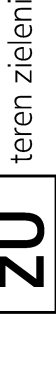

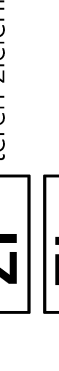
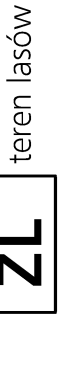


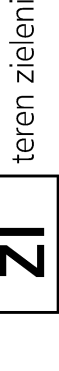

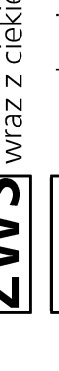

# MIEJSCOWY PLAN ZAGOSPODAROWANIA PRZESTRZENNEGO OBSZARU "KLINY GADOMSKIEGO II"

Załącznik Nr 2  
do Uchwały Nr CXV/1551/2010  
Rady Miasta Krakowa  
z dnia 3 listopada 2010 r.

















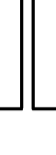










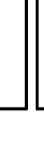

## RYSunEK ROZWIĄZAŃ INFRASTRUKTURY TECHNICZNEJ

### LEGENDA:






















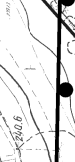



































#### USTALENIA WYNIKAJĄCE Z PRZEPISÓW ODRĘBNYCH

-  granica obszaru objętego planem architektonicznym
-  linie rozgraniczające tereny o różnym przeznaczeniu lub o różnym sposobie zagospodarowania terenu
-  teren zabudowy mieszkaniowej wielorodzinnej
-  teren zabudowy mieszkaniowej jednorodzinnej
-  teren zabudowy mieszkaniowo-usługowej
-  teren usług komercyjnych
-  teren usług publicznych
-  teren usług sportu i rekreacji
-  teren zieleni publicznej
-  teren zieleni publicznej niskiej
-  teren zieleni urządzonej
-  teren zieleni publicznej fortecznej
-  teren lasów
-  teren zalesień
-  teren zieleni izolacyjnej
-  teren zabudowy biologicznej wraz z ciekami
-  teren drogi publicznej
-  teren drogi publicznej klasy I (lokalnej)
-  teren drogi publicznej klasy D (dojazdowej)
-  teren drogi wewnątrzterenowej
-  teren parkingu
-  teren parkingu w systemie (P&R)
-  teren urządzeń komunikacyjnych
-  nieprzeznaczone linie zabudowy
-  główna i zbiorcza trasa rowerowa
-  Strefa Nadzoru Archeologicznego
-  obszary ujęć w gminnej ewidencji obszarów

#### ELEMENTY INFORMACYJNE NIE BĘDĄCE USTALENIAMI PLANU

-  osie wadokłowe
-  osie wadokłowe
-  otwarcia wadokłowe
-  punkty wadokłowy
-  domniemany przestrome
-  linie przestrome
-  sugerowana lokalizacja
-  oznaczeniowa zieleń wyoka
-  komponowana
-  Szlak Twierdzy Kraków
-  ciek staly
-  fragment ciek staly pod drogami
-  przekrycie gwarantujące zachowanie ciągłości ciek
-  row melioracyjny
-  fragment row pod drogami (dopuszczalne przekrycie row)
-  granica biologiczna ciek
-  granica biologiczna ciek i row melioracyjny
-  granica obszarow o niekorzystnych warunkach budowlanych
-  stoki o nachyleniu powyzej 10 procent
-  przygotowane cągi piesz
-  cz drogi
-  cwałozł jezani
-  projektowana trasa rowerowa
-  projektowana trasa rowerowa
-  PRZYSTANEK SKA
-  propozycjom
-  przystanek SKA
-  oznaka
-  oznaki ulic

50 100 200m  
SKALA 1:2000

	MGP S.A. BIURO PLANOWANIA PRZESTRZENNEGO 31-100 Kraków, ul. Kaszubska 6, tel. 01 41 81 87 80
	Miejscowy Plan Zagospodarowania Przemysłowego "Kliny Gadmorskiego II"
	PROJEKT PLANU
	skala 1:2000
	główny projektant: mgr inż. Andrzej Krawczyk
	autor koncepcji: mgr inż. Andrzej Krawczyk
	opracowanie: mgr inż. Andrzej Krawczyk
	projektowanie: mgr inż. Andrzej Krawczyk
	opracowanie: mgr inż. Andrzej Krawczyk
	opracowanie: mgr inż. Andrzej Krawczyk
	opracowanie: mgr inż. Andrzej Krawczyk
	opracowanie: mgr inż. Andrzej Krawczyk
	opracowanie: mgr inż. Andrzej Krawczyk
	opracowanie: mgr inż. Andrzej Krawczyk
	opracowanie: mgr inż. Andrzej Krawczyk
	opracowanie: mgr inż. Andrzej Krawczyk
	opracowanie: mgr inż. Andrzej Krawczyk
	opracowanie: mgr inż. Andrzej Krawczyk
	opracowanie: mgr inż. Andrzej Krawczyk
	opracowanie: mgr inż. Andrzej Krawczyk
	opracowanie: mgr inż. Andrzej Krawczyk
	opracowanie: mgr inż. Andrzej Krawczyk
	opracowanie: mgr inż. Andrzej Krawczyk
	opracowanie: mgr inż. Andrzej Krawczyk
	opracowanie: mgr inż. Andrzej Krawczyk
	opracowanie: mgr inż. Andrzej Krawczyk
	opracowanie: mgr inż. Andrzej Krawczyk
	opracowanie: mgr inż. Andrzej Krawczyk
	opracowanie: mgr inż. Andrzej Krawczyk
	opracowanie: mgr inż. Andrzej Krawczyk
	opracowanie: mgr inż. Andrzej Krawczyk
	opracowanie: mgr inż. Andrzej Krawczyk
	opracowanie: mgr inż. Andrzej Krawczyk
	opracowanie: mgr inż. Andrzej Krawczyk
	opracowanie: mgr inż. Andrzej Krawczyk
	opracowanie: mgr inż. Andrzej Krawczyk
	opracowanie: mgr inż. Andrzej Krawczyk
	opracowanie: mgr inż. Andrzej Krawczyk
	opracowanie: mgr inż. Andrzej Krawczyk
	opracowanie: mgr inż. Andrzej Krawczyk
	opracowanie: mgr inż. Andrzej Krawczyk
	opracowanie: mgr inż. Andrzej Krawczyk
	opracowanie: mgr inż. Andrzej Krawczyk
	opracowanie: mgr inż. Andrzej Krawczyk
	opracowanie: mgr inż. Andrzej Krawczyk
	opracowanie: mgr inż. Andrzej Krawczyk
	opracowanie: mgr inż. Andrzej Krawczyk
	opracowanie: mgr inż. Andrzej Krawczyk
	opracowanie: mgr inż. Andrzej Krawczyk
	opracowanie: mgr inż. Andrzej Krawczyk
	opracowanie: mgr inż. Andrzej Krawczyk
	opracowanie: mgr inż. Andrzej Krawczyk
	opracowanie: mgr inż. Andrzej Krawczyk
	opracowanie: mgr inż. Andrzej Krawczyk
	opracowanie: mgr inż. Andrzej Krawczyk
	opracowanie: mgr inż. Andrzej Krawczyk
	opracowanie: mgr inż. Andrzej Krawczyk

