MIEJSCOWY PLAN ZAGOSPODAROWANIA PRZESTRZENNEGO OBSZARU "WZGÓRZE ŚW. BRONISŁAWY II"

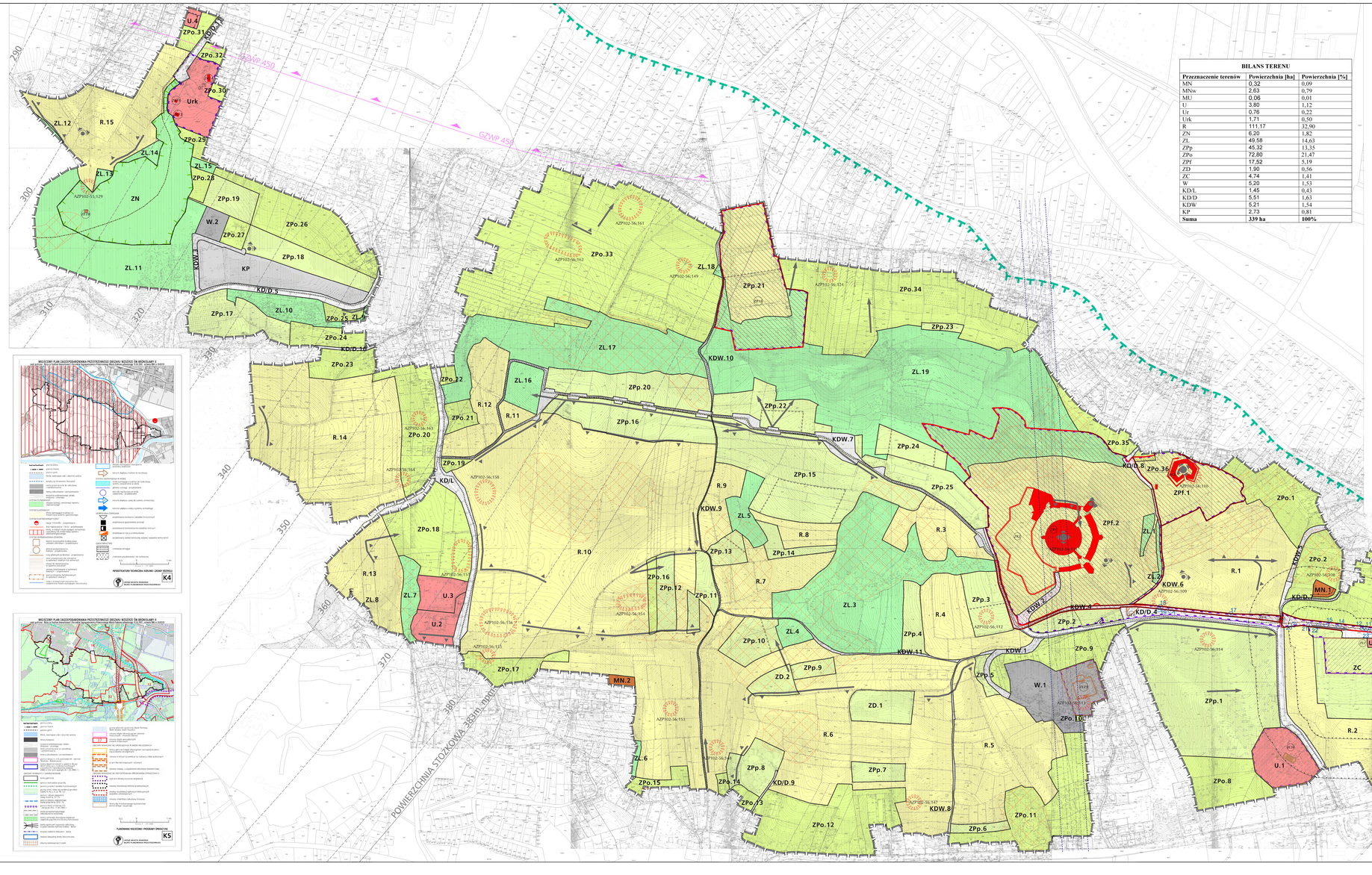

BILANS TERENU		
Przeznaczenie terenów	**Powierzchnia [ha]**	**Powierzchnia [%]**
MN	0,32	0,09
MNw	2,63	0,79
MU	0,06	0,01
U	3,80	1,12
Ur	0,76	0,22
Urk	1,71	0,50
R	111,17	32,90
ZN	6,20	1,82
ZL	49,58	14,63
ZPp	45,32	13,35
ZPo	72,80	21,47
ZPf	17,52	5,19
ZD	1,90	0,56
ZC	4,74	1,41
W	5,20	1,53
KD/L	1,45	0,43
KD/D	5,51	1,63
KDW	5,21	1,54
KP	2,73	0,81
Suma	**339 ha**	**100%**

RYSUNEK PLANU

ZAŁĄCZNIK NR 1 DO UCHWAŁY NR XX/234/11 RADY MIASTA KRAKOWA Z DNIA 6 LIPCA 2011 R.

LEGENDA:

ELEMENTY USTALEŃ PLANU

- granica obszaru objętego planem
- linie rozgraniczające
- nieprzekraczalna linia zabudowy
- nieprzekraczalna linia lokalizacyjna

PRZEZNACZENIE TERENÓW

TERENY ZABUDOWY MIESZKANIOWEJ

- MN — zabudowa mieszkaniowa jednorodzinna (UN.1, MN.2)
- MNw — zabudowa mieszkaniowa kolonii willowej na Salwatorze (UNw.1, MNw.2, MNw.3, MNw.4)
- MU — zabudowa mieszkaniowo - usługowa

TERENY ZABUDOWY USŁUGOWEJ

- U — usługi (U.1 - U.2, U.3, U.4)
- Ur — obiekty sakralne (U.5, U.6, U.7, U.8, U.9, U.10)
- Urk — obiekty sakralne oraz zespół budownictwa zabytkowego

TERENY UŻYTKOWANIA ROLNICZO

- R — tereny rolnicze (R.1, R.2, R.3, R.4, R.5, R.6, R.7, R.8, R.9, R.10, R.11, R.12, R.13, R.14, R.15)

TERENY ZIELENI

- ZN — rezerwat przyrody
- ZL — lasy (ZL.1, ZL.2, ZL.3, ZL.4, ZL.5, ZL.6, ZL.7, ZL.8, ZL.9, ZL.10, ZL.11, ZL.12, ZL.13, ZL.14, ZL.15, ZL.16, ZL.17, ZL.18, ZL.19)
- ZPp — parki / zielońce (ZPp.1, ZPp.2, ZPp.3, ZPp.4, ZPp.5, ZPp.6, ZPp.7, ZPp.8, ZPp.9, ZPp.10, ZPp.11, ZPp.12, ZPp.13, ZPp.14, ZPp.15, ZPp.16, ZPp.17, ZPp.18, ZPp.19, ZPp.20, ZPp.21, ZPp.22, ZPp.23, ZPp.24, ZPp.25)
- ZPo — ogrody / zieleń towarzysząca obiektom budowlanym (ZPo.1, ZPo.2, ZPo.3, ZPo.4, ZPo.5, ZPo.6, ZPo.7, ZPo.8, ZPo.9, ZPo.10, ZPo.11, ZPo.12, ZPo.13, ZPo.14, ZPo.15, ZPo.16, ZPo.17, ZPo.18, ZPo.19, ZPo.20, ZPo.21, ZPo.22, ZPo.23, ZPo.24, ZPo.25, ZPo.26, ZPo.27, ZPo.28, ZPo.29, ZPo.30, ZPo.31, ZPo.32, ZPo.33, ZPo.34, ZPo.35, ZPo.36)
- ZPf — zabytkowe fortyfikacje (ZPf.1, ZPf.2)
- ZD — ogrody działkowe (ZD.1, ZD.2)
- ZC — cmentarz

TERENY INFRASTRUKTURY TECHNICZNEJ

- W — obiekty i urządzenia służące zaopatrzeniu w wodę (W.1, W.2)

TERENY KOMUNIKACJI

tereny dróg publicznych:

- KD/L — droga klasy lokalnej
- KD/D — drogi klasy dojazdowej (KD/D.1, KD/D.2, KD/D.3, KD/D.4, KD/D.5, KD/D.6, KD/D.7, KD/D.8, KD/D.9, KD/D.10, KD/D.11)

tereny dróg wewnętrznych:

- KDW — drogi wewnętrzne (KDW1, KDW.2, KDW.3, KDW.4, KDW.5, KDW.6, KDW.7, KDW.8, KDW.9, KDW.10, KDW.11)
- KP — parking

- strefa ochrony konserwatorskiej

ELEMENTY OKREŚLONE PRZEPISAMI I DECYZJAMI ODRĘBNYMI

- granica Bielańsko - Tyńieckiego Parku Krajobrazowego
- granica rezerwatu przyrody "Panieńskie Skały"
- obiekty wpisane do rejestru zabytków (Z.1)
- obiekty ujęte w gminnej ewidencji zabytków (Z.2)
- stanowiska archeologiczne
- archeologiczna strefa ochrony konserwatorskiej (obowiązuje w obszarze całego planu)
- granica strefy sanitarnej od cmentarza 50 m
- granica strefy sanitarnej od cmentarza 150 m
- pomniki przyrody
- tereny zagrożone osuwaniem się mas ziemnych
- zasięg powierzchni ograniczających lotniska Kraków - Balice

ELEMENTY INFORMACYJNE PLANU NIEBĘDĄCE USTALENIAMI PLANU

- punkty widokowe
- ciągi widokowe
- osie widokowe
- granice i numery działek ewidencyjnych
- budynki istniejące
- szlak Twierdzy Kraków
- orientacyjny przebieg głównych tras rowerowych
- orientacyjna granica GZWP 450
- orientacyjny tunelowy przebieg Trasy Zwierzynieckiej
- orientacyjny zasięg obszarów o spadku powyżej 12%

0 100 200 300 400 500 m

SKALA 1:2000

URZĄD MIASTA KRAKOWA
BIURO PLANOWANIA PRZESTRZENNEGO
LIPIEC 2011
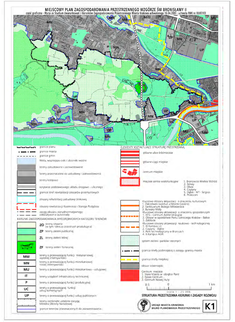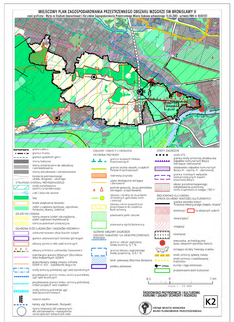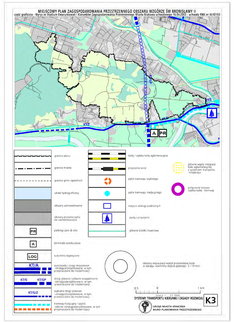
Podkład mapowy został przygotowany z wykorzystaniem urzędowej bazy mapy zasadniczej.
Mapa pierwotna mapy dla obszaru planu jest przechowywana w Biurze Planowania Przestrzennego Urzędu Miasta Krakowa
Mapa ta jest wykonana w układzie współrzędnych prostokątnych płaskich w odwzorowaniu Gaussa-Krügera.
Zakresy rzędnych przyjęte zostały zgodnie ze opisem pionowym i wysokościowym państwowego zasobu geodezyjnego i kartograficznego współpracującym się w fazie tworzenia. Obowiązująca wersja osnowy grunt/ne znajduje się w ODGiK w Krakowie.