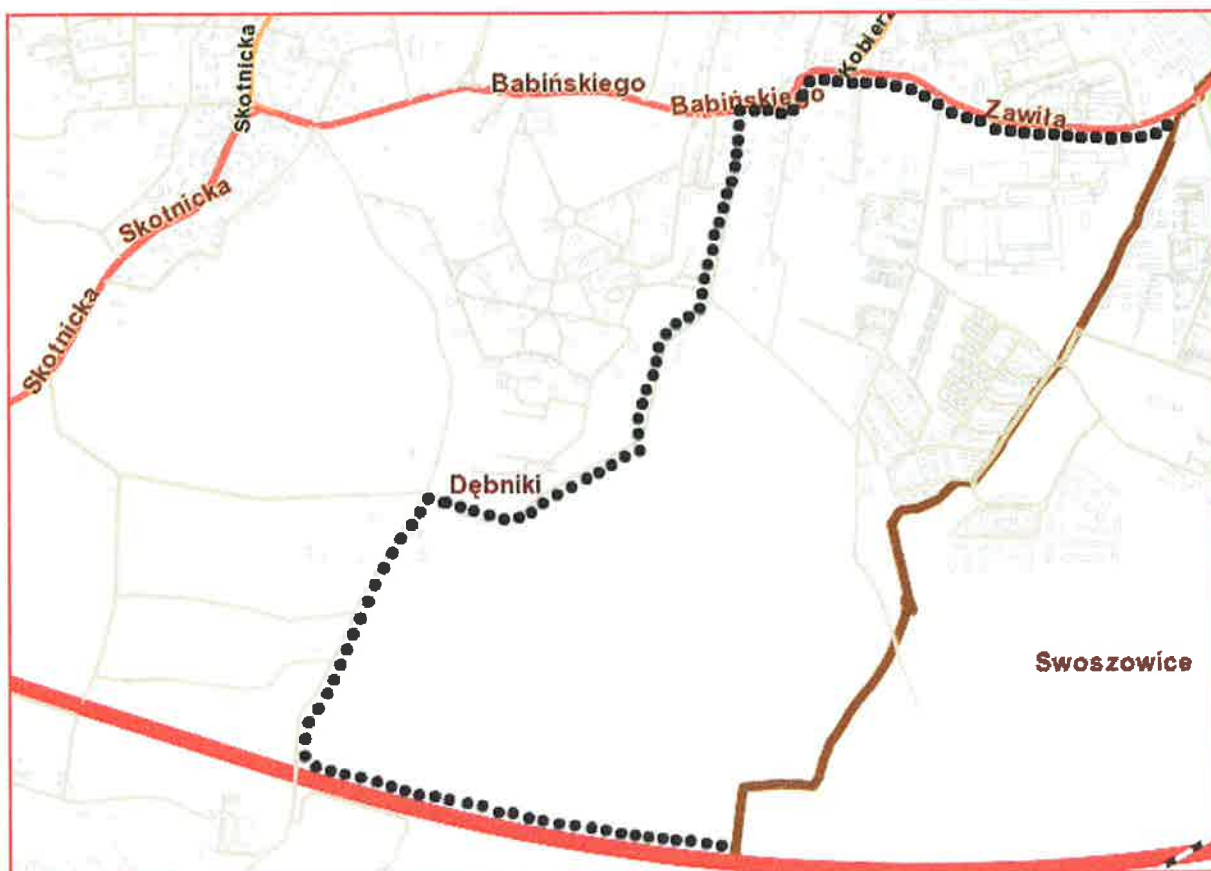


Załącznik
do Uchwały Nr XXXIX/514/12 Rady Miasta Krakowa z dnia 7 marca 2012 r.

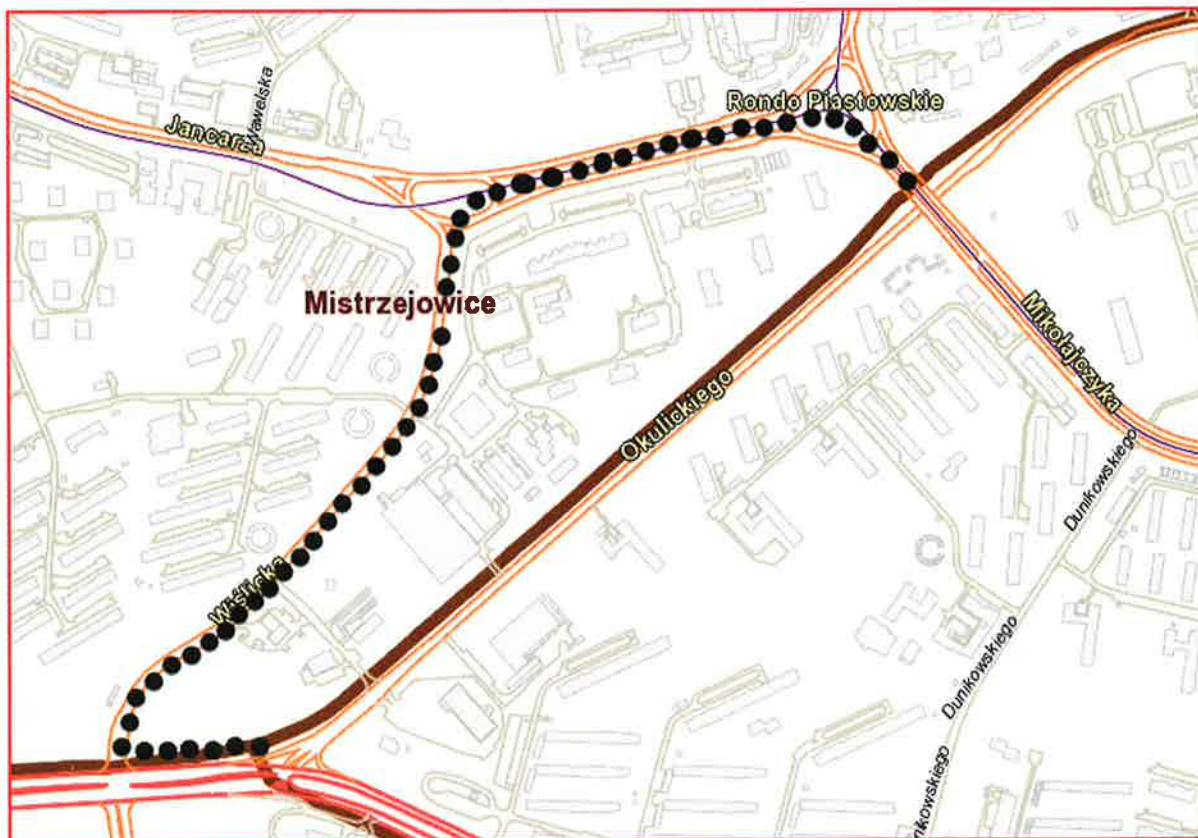
1. Korekta granic Dzielnicy X Swoszowice z Dzielnicą VIII Dębniki.

Korekta polega na przyłączeniu zachodniej części obszaru osiedla Kliny (znajdującej się obecnie w obrębie Dzielnicy VIII Dębniki) tj. obszaru pomiędzy ulicami: Zawilą, Spacerową, Południową Obwodnicą Krakowa a obecną granicą Dzielnicy X Swoszowice do Dzielnicy X Swoszowice. Po zmianie granica Dzielnicy VIII i X będzie przebiegała zgodnie z rysunkiem graficznym zamieszczonym poniżej.



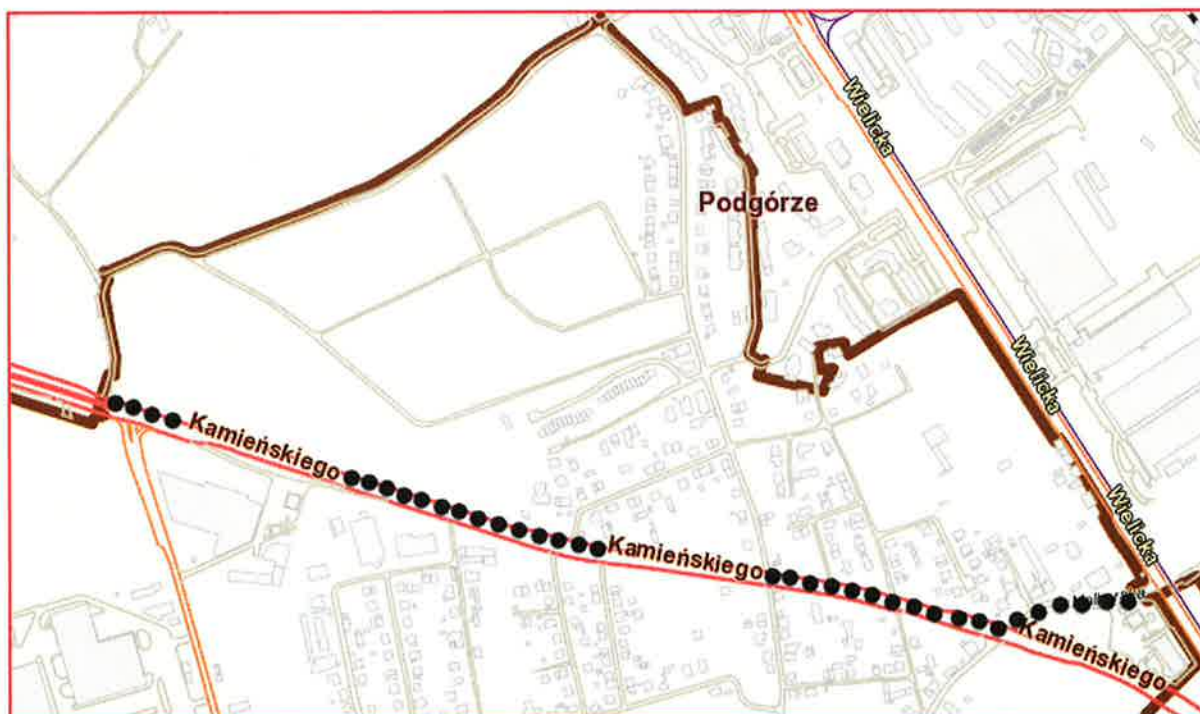
2. Korekta granic Dzielnicy XVI Bieńczyce z Dzielnicą XV Mistrzejowice.

Korekta polega na przyłączeniu osiedla Kombatantów (znajdującego się obecnie w obrębie Dzielnicy XV Mistrzejowice) tj. obszaru pomiędzy ulicami: Wiślicką, Srebrnych Orłów, al. gen Bora-Komorowskiego a obecną granicą Dzielnicy XVI Bieńczyce do Dzielnicy XVI Bieńczyce. Po zmianie granica Dzielnicy XV i XVI będzie przebiegała zgodnie z rysunkiem graficznym zamieszczonym na stronie następniej.



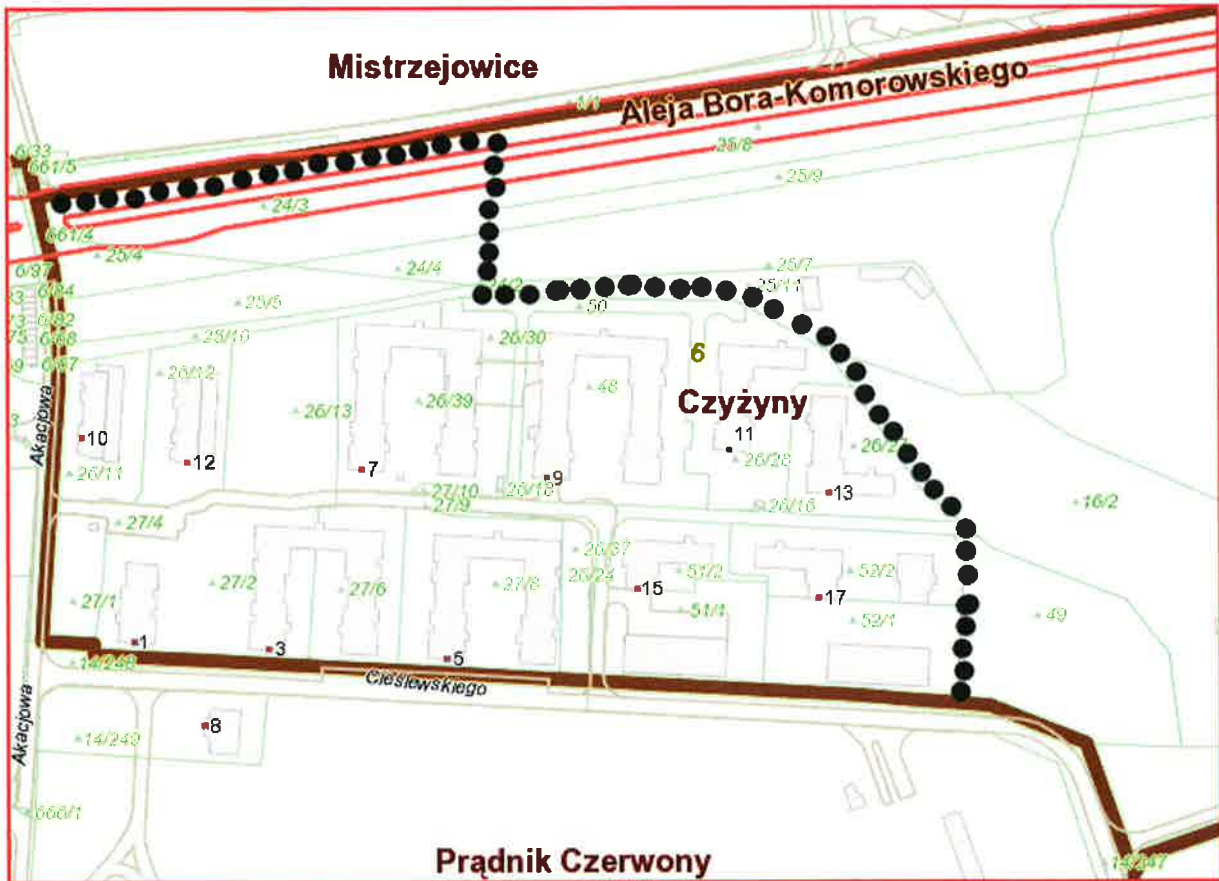
3. Korekta granicy Dzielnicy XIII Podgórze z Dzielnicą XI Podgórze Duchackie.

Korekta polega na przyłączeniu obszaru (znajdującego się obecnie w obrębie Dzielnicy XI Podgórze Duchackie) pomiędzy ulicami: Kamińskiego, Malborską a obecną granicą Dzielnicy XIII Podgórze do Dzielnicy XIII Podgórze. Po zmianie granica Dzielnicy XI i XIII będzie przebiegała zgodnie z rysunkiem graficznym zamieszczonym poniżej.



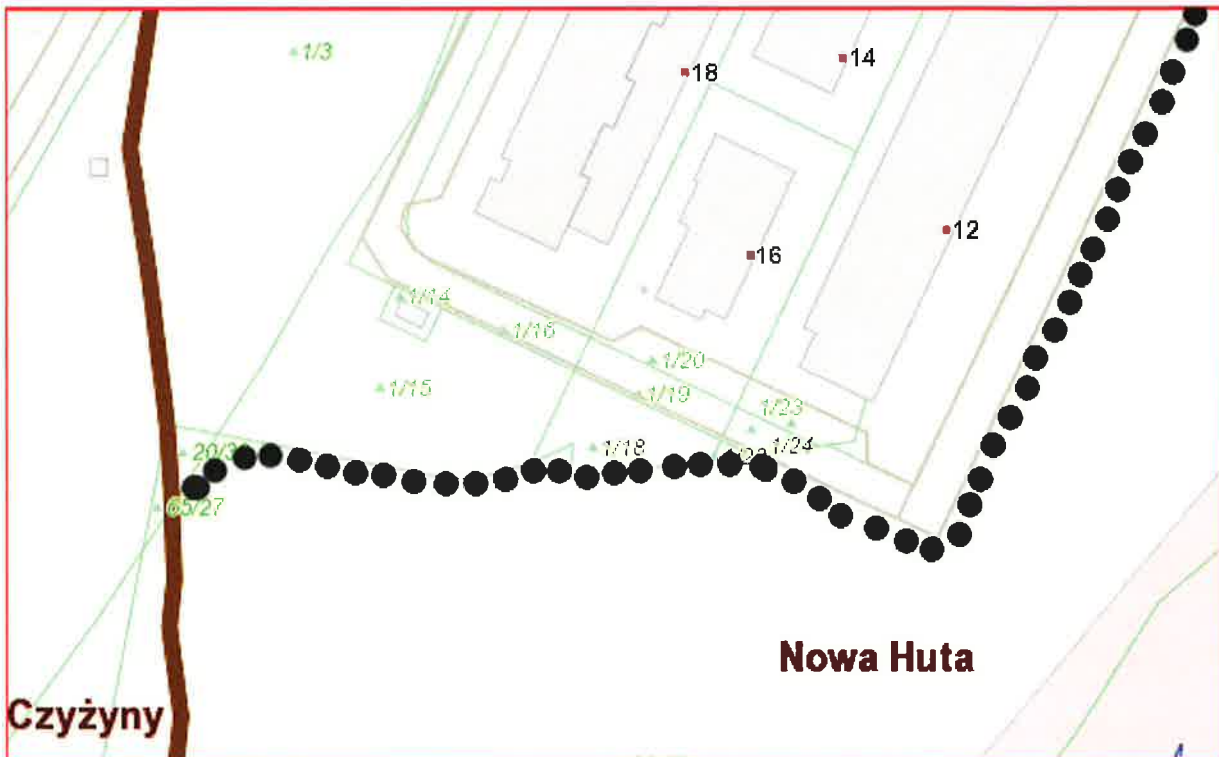
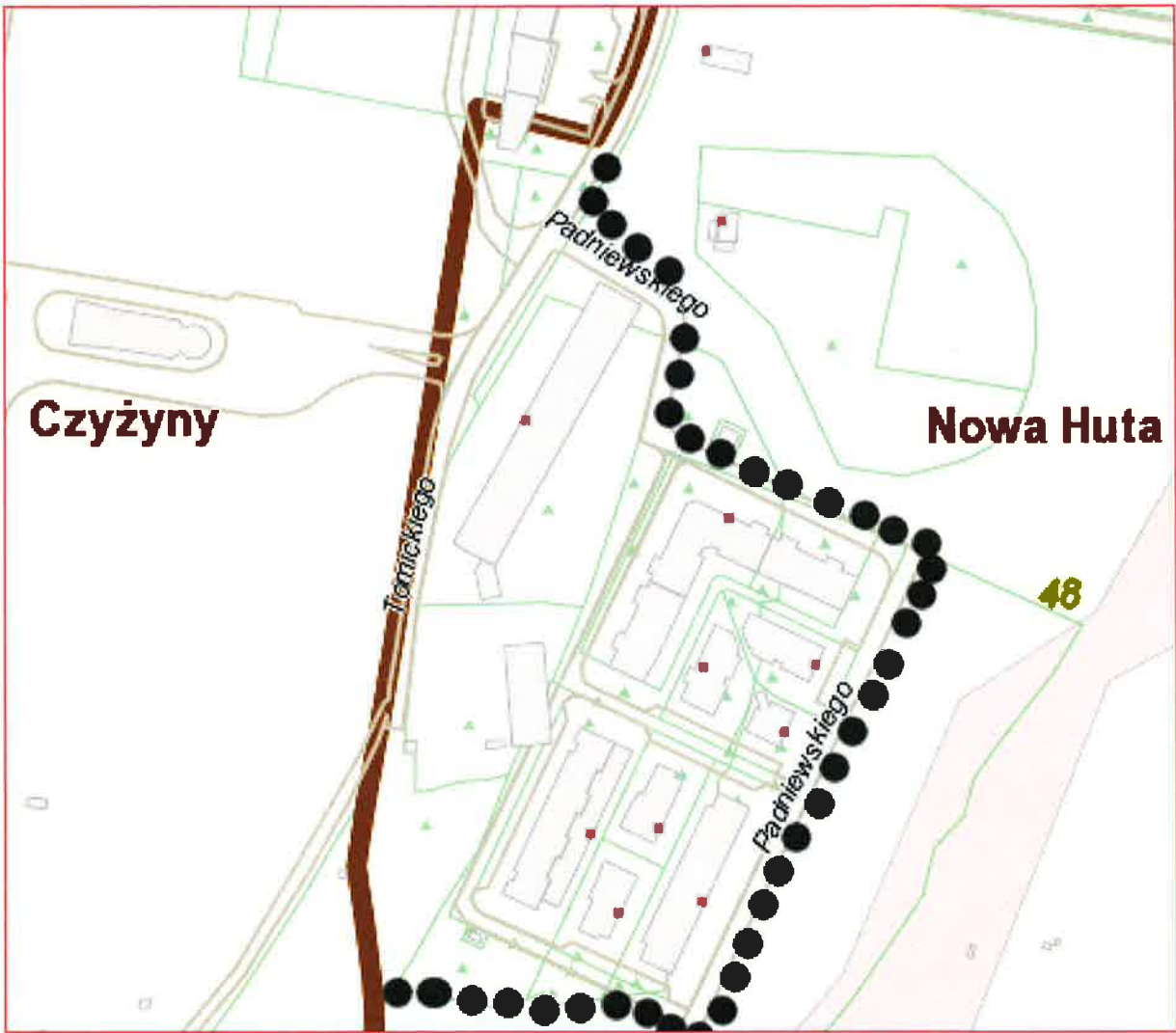
4. Korekta granicy Dzielnicy XIV Czyżyny z Dzielnicą III Prądnik Czerwony.

Korekta polega na przyłączeniu obszaru osiedla WTBS Kwatera (znajdującego się obecnie w obrębie Dzielnicy XIV Czyżyny) do Dzielnicy III Prądnik Czerwony. Po zmianie granica Dzielnicy XIV i III będzie przebiegała zgodnie z rysunkiem graficznym zamieszczonym poniżej tj. al. gen. Bora-Komorowskiego, zachodnią granicą działek będących w zarządzie Muzeum Lotnictwa do ul. Cieslewskiego.



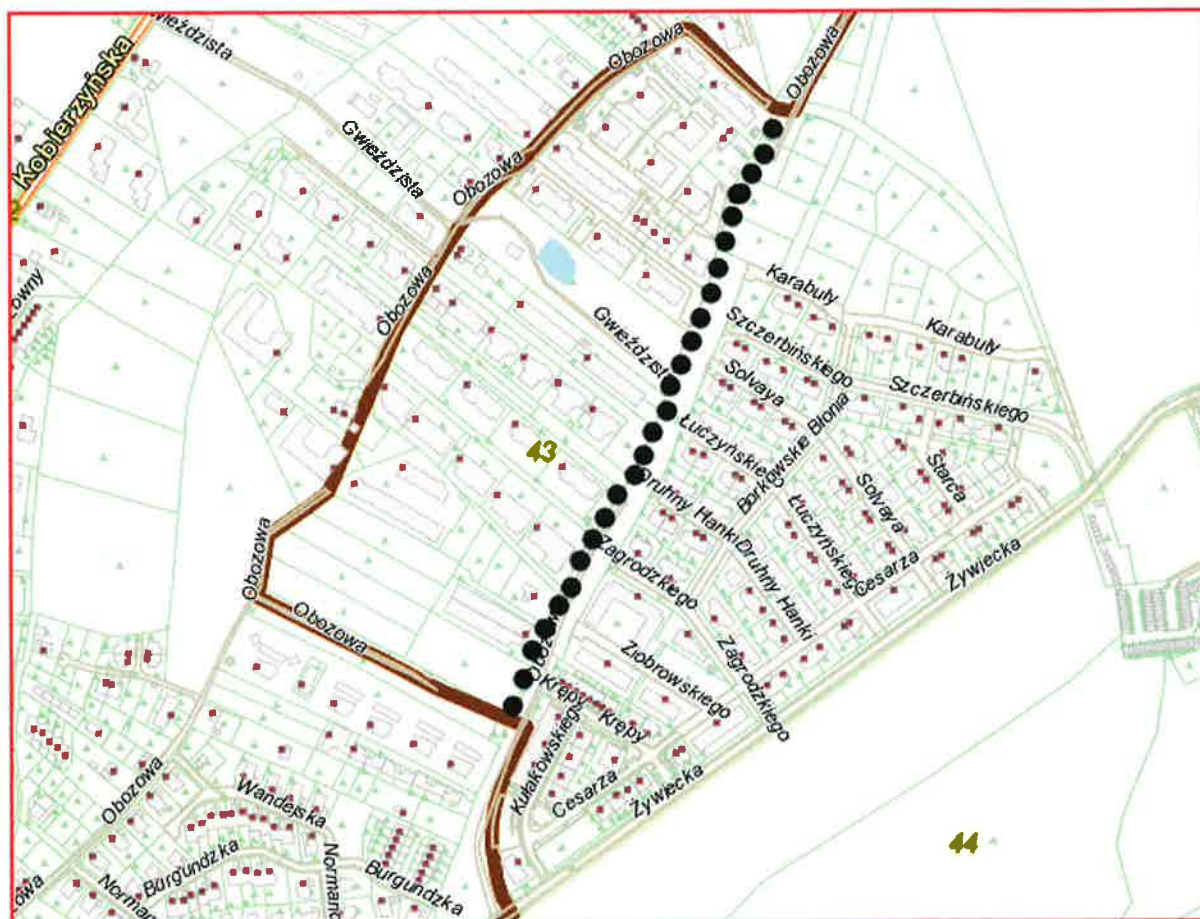
5. Korekta granicy Dzielnicy XVIII Nowa Huta z Dzielnicą XIV Czyżyny.

Korekta polega na przyłączeniu obszaru osiedla przy ul. bp. P. Tomickiego oraz br. F Padniewskiego (znajdującego się obecnie w obrębie Dzielnicy XVIII Nowa Huta) do Dzielnicy XIV Czyżyny. Po zmianie granica Dzielnicy XVIII i XIV będzie przebiegała zgodnie z rysunkami graficznymi zamieszczonymi na stronie następniej.



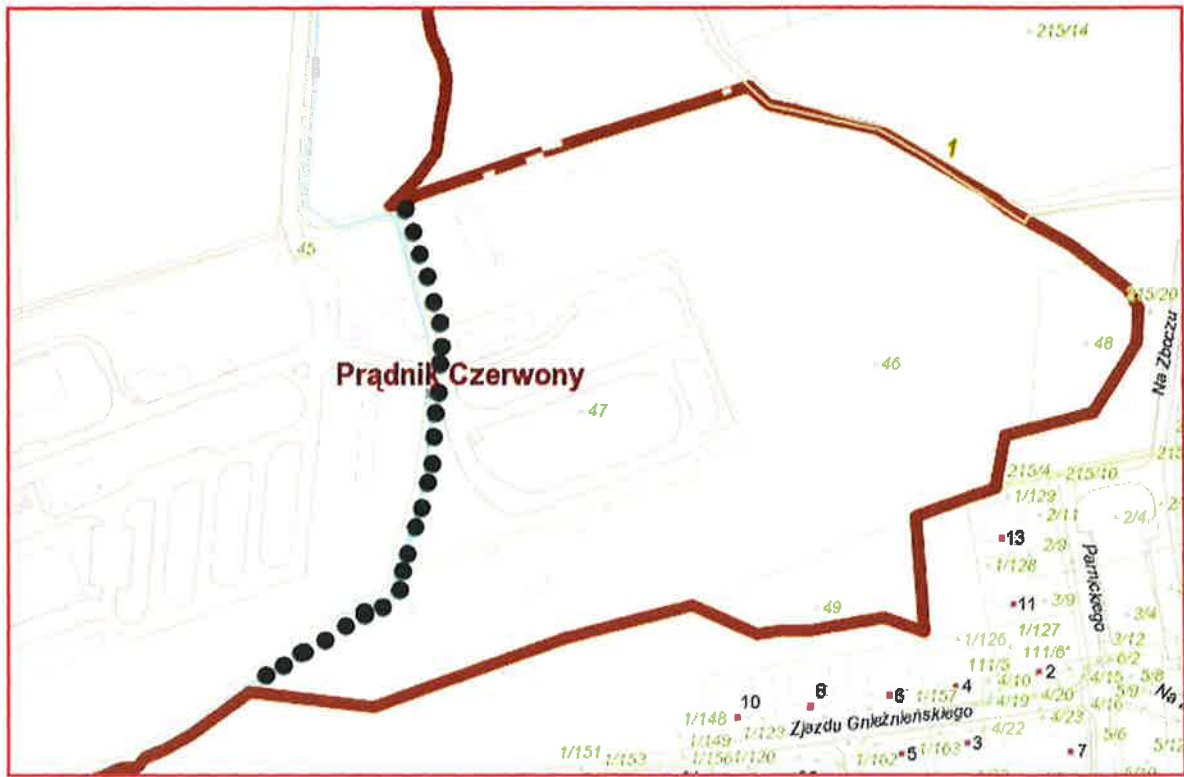
6. Korekta granicy Dzielnicy IX Łagiewniki – Borek Fałęcki z Dzielnicą VIII Dębni.

Korekta polega na przyłączeniu obszaru (znajdującego się obecnie w obrębie Dzielnicy IX Łagiewniki – Borek Fałęcki) pomiędzy ulicą Obozową a osiedlem Polana Żywiecka do Dzielnicy VIII Dębni. Po zmianie granica Dzielnicy VIII i IX będzie przebiegała zgodnie z rysunkiem graficznym zamieszczonym poniżej.



7. Korekta granicy Dzielnicy III Prądnik Czerwony z Dzielnicą XV Mistrzejowice.

Korekta polega na przyłączeniu obszaru (znajdującego się obecnie w obrębie Dzielnicy III Prądnik Czerwony) położonego za wschód od linii potoku Sudół Dominikański (działki nr 46, 47, 48, 49 Obr. 21. Śródmieście) do Dzielnicy XV Mistrzejowice. Po zmianie granica Dzielnicy III i XV będzie przebiegała zgodnie z rysunkiem graficznym zamieszczonym na stronie następniej.



A handwritten signature in blue ink, consisting of stylized, overlapping loops and lines, located in the bottom right corner of the page.