MIEJSCOWY PLAN ZAGOSPODAROWANIA PRZESTRZENNEGO OBSZARU BIAŁE MORZA

część graficzna - Wyrys ze Studium Uwarunkowań i Kierunków Zagospodarowania Przestrzennego Miasta Krakowa uchwalonego 16.04.2003 - uchwała RMK nr XII/87/03 z późniejszymi zmianami

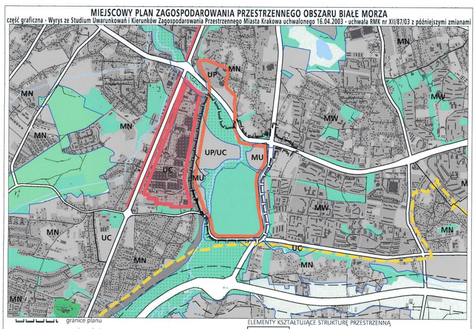

- granice planu
- granice miasta
- granice gmin
- Wisła, ważniejsze cieki i zbiorniki wodne
- tereny zabudowane i zainwestowane
- tereny przeznaczone do zabudowy i zainwestowania
- tereny kolejowe
- korytarze podstawowego układu drogowo - ulicznego
- granice stref rewitalizacji obszarów przemysłowych
- obszary rehabilitacji zabudowy blokowej
- obszary rewitalizacji Kazimierza i Starego Podgórza
- zasięg obszaru ponadnormatywnego oddziaływania autostrady

KIERUNKI ZAGOSPODAROWANIA WYODRĘBNIONYCH KATEGORII TERENÓW

- ZO tereny otwarte (w tym rolnicza przestrzeń produkcyjna)
- ZP tereny zieleni publicznej
- ZL tereny zieleni leśnej
- ZF tereny zieleni fortecznej
- MW tereny o przeważającej funkcji mieszkaniowej wysokiej intensywności
- MN tereny o przeważającej funkcji mieszkaniowej niskiej intensywności
- MU tereny o przeważającej funkcji mieszkaniowo - usługowej
- IT tereny urządzeń infrastruktury technicznej
- P tereny o przeważającej funkcji produkcyjnej
- UC tereny o przeważającej funkcji usług komercyjnych
- UP tereny o przeważającej funkcji usług publicznych
- tereny zamknięte ustalone decyzją Ministra Obrony Narodowej
- granice terenów przeznaczonych do zainwestowania

ELEMENTY KSZTAŁTUJĄCE STRUKTURĘ PRZESTRZENNĄ

- główne ulice śródmiejskie
- główne ciągi miejskie
- centrum miejskie
- miejskie centra wielofunkcyjne
  1. Bronowice Wielkie Wchód
  2. Schwy
  3. Olsza
  4. Czyżyny
  5. Nowa Huta - M1- Selgros
  6. Prokocim

Kluczowe obszary aktywizacji o znaczeniu kulturowym
1. Zakrzówek (wzdłuż ul.Monte Cassino)
2. Sanktuarium Bożego Miłosierdzia
3. Bulwary Wisły

Kluczowe obszary aktywizacji o znaczeniu gospodarczym
1. HTS - Centrum Administracyjne
2. Obszar w sąsiedztwie Portu Lotniczego Kraków - Balice
3. Nowa Huta

Kluczowe obszary aktywizacji naukowo - technologicznej
1. III Kampus UJ
2. Czyżyny - Dąbie
3. Park technologiczny w Branicach
4. II Kampus AGH

- system zieleni i parków rzecznych
- granica strefy podmiejskiej o zasięgu granicy miasta
- granica strefy miejskiej
- obszar śródmiejski

Centrum miejskie
1. Stare Miasto w obrębie Plant
2. Nowe Centrum
3. Centrum Nowej Huty

500 0 1000m

Skala 1 : 25 000

K1 STRUKTURA PRZESTRZENNA KIERUNKI I ZASADY ROZWOJU

URZĄD MIASTA KRAKOWA - BIURO PLANOWANIA PRZESTRZENNEGO

MIEJSCOWY PLAN ZAGOSPODAROWANIA PRZESTRZENNEGO OBSZARU BIAŁE MORZA

część graficzna - Wyrys ze Studium Uwarunkowań i Kierunków Zagospodarowania Przestrzennego Miasta Krakowa uchwalonego 16.04.2003 - uchwała RMK nr XII/87/03 z późniejszymi zmianami

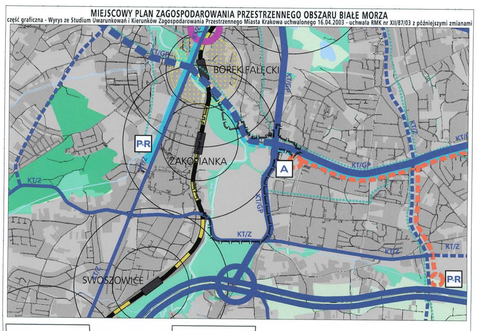

- granice planu
- granice miasta
- granice gmin sąsiednich
- układ hydrograficzny
- obszary zainwestowane
- obszary przeznaczone do zainwestowania
- parkingi park & ride
- terminale autobusowe
- subcentra logistyczne
- autostrada i drogi ekspresowe -istniejące/projektowane, w tym przeznaczone do modernizacji
- drogi główne i główne przyspieszone -istniejące/projektowane, w tym przeznaczone do modernizacji
- wybrane drogi zbiorcze -istniejące/projektowane, w tym przeznaczone do modernizacji
- tramwaj tradycyjny i szybki -istniejący/projektowane, w tym przeznaczone do modernizacji
- kolej / szybka kolej aglomeracyjna
- przystanki kolei
- pętle tramwaju szybkiego
- pętle tramwaju tradycyjnego
- miejsce obsługi podróżnych
- porty i przystanie
- główne ścieżki rowerowe
- główne węzły integracji kolei aglomeracyjnej z systemami transportu miejskiego
- połączenie torowe szybka kolej - tramwaj
- obszary aktywizacji wokół przystanków kolei w zasięgu dogodnej dojścia pieszego 5 i 10 min

0.5 0 1 km

Skala 1 : 25 000

SYSTEMY TRANSPORTU KIERUNKI I ZASADY ROZWOJU **K3**

URZĄD MIASTA KRAKOWA
BIURO PLANOWANIA PRZESTRZENNEGO

MIEJSCOWY PLAN ZAGOSPODAROWANIA PRZESTRZENNEGO OBSZARU BIAŁE MORZA

część graficzna - Wyrys ze Studium Uwarunkowań i Kierunków Zagospodarowania Przestrzennego Miasta Krakowa uchwalonego 16.04.2003 - uchwała RMK nr XII/87/03 z późniejszymi zmianami

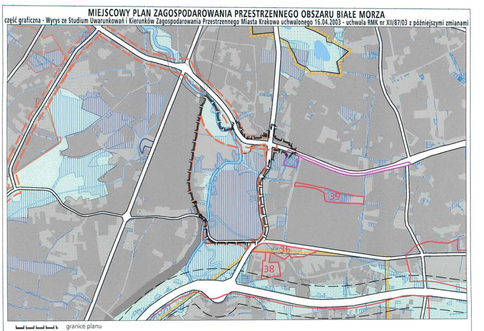

- granice planu
- granice miasta
- granice gmin
- Wisła, ważniejsze cieki i zbiorniki wodne
- kanały ulgi (krakowski, Rozwyłki)
- tereny przeznaczone do zabudowy i zainwestowania
- tereny zabudowane i zainwestowane
- korytarze podstawowego układu drogowo - ulicznego

SYSTEM CIEPŁOWNICZY

- obszary rozwoju centralnego systemu ciepłowniczego

SYSTEM GAZOWNICZY

- strefa wymagająca budowy lub modernizacji systemu gazowniczego

SYSTEM ELEKTROENERGETYCZNY

- stacje 110 kV/5N - projektowane
- linie napowietrzne 110 kV - projektowane
- strefy, w których może wystąpić konieczność rozbudowy lub modernizacji systemu elektroenergetycznego

SYSTEM ODPROWADZANIA ŚCIEKÓW

- lokalne oczyszczalnie ścieków poza układem centralnym - projektowane
- główne przepompownie ścieków - projektowane
- trasy głównych kolektorów - projektowane
- teren proponowany do uzbrojenia w systemach lokalnych lub centralnym
- obszar do skanalizowania w systemie centralnym
- obszary kanalizowane w systemach lokalnych - projektowane
- granica obszarów kanalizowanych w systemach lokalnych
- rowy o strategicznym znaczeniu dla odwodnienia miasta wymagające rekonstrukcji

MIEJSCOWY PLAN ZAGOSPODAROWANIA PRZESTRZENNEGO OBSZARU BIAŁE MORZA

część graficzna - Wyrys ze Studium Uwarunkowań i Kierunków Zagospodarowania Przestrzennego Miasta Krakowa uchwalonego 16.04.2003 - uchwała RMK nr XII/87/03 z późniejszymi zmianami



- granice planu
- granice miasta
- granice gmin
- Wisła, ważniejsze cieki i zbiorniki wodne
- tereny kolejowe
- korytarze podstawowego układu drogowo - ulicznego
- tereny przeznaczone do zabudowy i zainwestowania
- tereny zabudowane i zainwestowane
- granica decyzji o ULA autostrady A4 - odcinek "Wielicka - Bieżanowska"
- tereny objęte wnioskami o wydanie decyzji WZiZT dotyczące obiektów handlowych o powierzchni sprzedażowej powyżej 2000 m (nie rozstrzygnięte do 1.03.2003 r.)

OBSZARY WYBRANYCH UWARUNKOWAŃ

- tereny górnicze
- granice rezerwatów przyrody
- granice jurajskich parków krajobrazowych
- grunty rolne i leśne wg ewidencji gruntów (użytki R, Ps, Ł, S, Lz, Rz, Lz)
- granice i obszar zagrożony wodą stuletnią Q 1 %
- granice obszaru zagrożonego wodą tysiącletnią Q 0,1 %
- granica strefy ochronnej HTS i zasięg po dniu 17.04.2002 r.
- strefa ponadnormatywnego oddziaływania autostrady
- tereny zamknięte (kompleksy wojskowe objęte decyzją Ministra Obrony Narodowej)
- strefa ograniczeń wysokości zabudowy w pasie nalotów lotniska Kraków - Balice
- korytarz radiolinii Rakowice - Balice
- obszary Specjalnej Strefy Ekonomicznej
- obszary realizowanych scaleń
- grunty własności publicznej (Skarb Państwa, Skarb Miasta, Skarb Powiatu)
- obszary objęte obowiązującymi planami miejscowymi i zmianami planów
- 37 obszary objęte sporządzanymi planami miejscowymi

OBSZARY WSKAZANE DO SPORZĄDZENIA PLANÓW MIEJSCOWYCH

- tereny górnicze (objęte obowiązkiem sporządzenia planu wg przepisów szczególnych)
- obszary w których przewiduje się realizację celów publicznych
- w tym dla tras drogowych i ulicznych
- obszary rozwoju i uzupełnienia zabudowy mieszkaniowej

OBSZARY WSKAZANE DO PRZYGOTOWANIA PROGRAMÓW OPERACYJNYCH

- wybrane obszary kluczowe aktywizacji
- obszary rewitalizacji terenów przemysłowych
- obszary rewitalizacji wybranych historycznych zespołów urbanistycznych
- obszary rehabilitacji zabudowy blokowej
- tereny dla mieszkaniowego budownictwa komunalnego i socjalnego

0.5 0 1 km

Skala 1 : 25 000

PLANOWANIE MIEJSCOWE I PROGRAMY OPERACYJNE **K5**

URZĄD MIASTA KRAKOWA
BIURO PLANOWANIA PRZESTRZENNEGO