

**UCHWAŁA NR LIX/814/12
RADY MIASTA KRAKOWA**

z dnia 24 października 2012 r.

**w sprawie uchwalenia miejscowego planu zagospodarowania przestrzennego
obszaru „Młynówka Królewska – Grottgera”.**

Na podstawie art. 20 ust. 1 ustawy z dnia 27 marca 2003 r. o planowaniu i zagospodarowaniu przestrzennym (t. j. Dz. U. z 2012 r., poz. 647) Rada Miasta Krakowa uchwała, co następuje:

§ 1. 1. Uchwała się miejscowy plan zagospodarowania przestrzennego obszaru „Młynówka Królewska – Grottgera”, zwany dalej „planem”, stwierdzając, że nie narusza on ustaleń Studium uwarunkowań i kierunków zagospodarowania przestrzennego Miasta Krakowa.

2. Uchwała dotyczy obszaru o powierzchni 22,08 ha – obejmującego tereny położone w północno-zachodniej części Krakowa, rozciągające się wzdłuż ciągu spacerowego Młynówka Królewska, na odcinku pomiędzy ul. Piastowską a al. Słowackiego – którego granice określone zostały w uchwale Nr XII/127/11 Rady Miasta Krakowa z dnia 13 kwietnia 2011 r. w sprawie przystąpienia do sporządzenia miejscowego planu zagospodarowania przestrzennego obszaru „Młynówka Królewska – Grottgera”.

§ 2. 1. Uchwała obejmuje ustalenia planu zawarte w treści uchwały oraz w części graficznej planu stanowiącej Załącznik Nr 1 do uchwały, sporządzony w skali 1:1000.

2. Integralnymi częściami uchwały są rozstrzygnięcia, niebędące ustaleniami planu:

- 1) Załącznik Nr 2 – o sposobie rozpatrzenia uwag do projektu miejscowego planu zagospodarowania przestrzennego;
- 2) Załącznik Nr 3 – o sposobie realizacji zapisanych w planie inwestycji z zakresu infrastruktury technicznej, które należą do zadań własnych gminy, oraz zasadach ich finansowania.

**Rozdział I.
Przepisy ogólne**

§ 3. 1. Obszar planu, w przeważającej części składający się z terenów zieleni, charakteryzuje się wysokimi walorami:

- 1) kulturowymi – o których świadczy m.in. zespół pałacowo-parkowy w Łobzowie – obiekt o długiej i bogatej historii;
- 2) przyrodniczymi – na które składa się duży udział terenów zieleni umożliwiających przewietrzanie miasta i regenerację powietrza oraz stanowiących korytarz ekologiczny o randze lokalnej;
- 3) rekreacyjnymi – wynikającymi z możliwości stworzenia parku linearnego.

2. **Celem planu jest** ochrona terenów w rejonie dawnej Młynówki Królewskiej, stanowiących ważny element systemu zieleni miejskiej Krakowa. Oznacza to ustalenie warunków przestrzennych umożliwiających m.in.:

- 1) ochronę systemu przyrodniczego przed niepożądanym naporem inwestycyjnym;
- 2) kształtowanie wysokiej jakości miejskiej przestrzeni publicznej o charakterze parkowym – Parku Młynówka Królewska;
- 3) urządzenie terenów zieleni jako przestrzeni o wysokich walorach estetycznych, przyrodniczych, krajobrazowych i rekreacyjnych;
- 4) integrację przestrzenną obszaru z terenami sąsiednimi poprzez utrwalenie istniejących powiązań widokowych oraz przyrodniczych;
- 5) zahamowanie procesów degradacji przestrzennej;
- 6) określenie warunków dla racjonalnego kształtowania zabudowy, nie powodującej uszczuplenia zasobów systemu przyrodniczego.

§ 4. 1. Ilekroć w uchwale jest mowa o:

- 1) **terenie** – należy przez to rozumieć wydzieloną liniami rozgraniczającymi część obszaru objętego planem, o określonym przeznaczeniu i ustalonych zasadach lub warunkach zagospodarowania, oznaczoną symbolami literowymi i numerami wyróżniającymi go spośród innych terenów;
- 2) **przeznaczeniu terenu** – należy przez to rozumieć sposób użytkowania lub zagospodarowania, który został ustalony planem dla wyznaczonego terenu;
- 3) **linii rozgraniczającej** – należy przez to rozumieć granicę terenów o różnym przeznaczeniu lub różnych zasadach bądź warunkach zabudowy i zagospodarowania;
- 4) **nieprzekraczalnej linii zabudowy** – należy przez to rozumieć linię, poza którą nie można sytuować nowych bądź rozbudowywanych budynków lub ich części;
- 5) **działce budowlanej** – należy przez to rozumieć działkę budowlaną w rozumieniu przepisów ustawy z dnia 27 marca 2003 r. o planowaniu i zagospodarowaniu przestrzennym (t. j. Dz. U. z 2012 r., poz. 647);
- 6) **powierzchni zabudowy** – należy przez to rozumieć pole powierzchni figury geometrycznej określonej przez kontur budynku wyznaczony przez prostokątny rzut na płaszczyznę poziomą zewnętrznych płaszczyzn ścian zewnętrznych kondygnacji przyziemnej budynku, a w budynkach posadowionych na filarach, kondygnacji opartej na tych filarach;
- 7) **wskaźniku powierzchni zabudowy** – należy przez to rozumieć parametr, wyrażony jako procentowy udział powierzchni zabudowy wszystkich budynków w powierzchni terenu działki budowlanej objętej projektem zagospodarowania terenu albo zgłoszeniem;
- 8) **powierzchni całkowitej budynku** – należy przez to rozumieć sumę powierzchni całkowitych wszystkich kondygnacji nadziemnych budynku;
- 9) **powierzchni całkowitej zabudowy** – należy przez to rozumieć sumę powierzchni całkowitych budynków w obrębie działki budowlanej objętej projektem zagospodarowania terenu albo zgłoszeniem;
- 10) **wskaźniku intensywności zabudowy** – należy przez to rozumieć parametr, wyrażony jako udział powierzchni całkowitej zabudowy w powierzchni terenu działki budowlanej objętej projektem zagospodarowania terenu albo zgłoszeniem;
- 11) **wskaźniku terenu biologicznie czynnego** – należy przez to rozumieć parametr, wyrażony jako procentowy udział powierzchni terenu biologicznie czynnego w powierzchni terenu działki budowlanej objętej projektem zagospodarowania terenu albo zgłoszeniem;
- 12) **przestrzeni publicznej** – należy przez to rozumieć powszechnie dostępne miejsca w strukturze funkcjonalno-przestrzennej miasta, służące zaspokajaniu potrzeb ogółu użytkowników, tj.: ulice, place, otoczenie przystanków komunikacji zbiorowej, parki i skwery;
- 13) **wysokość budynku** – należy przez to rozumieć całkowitą wysokość obiektów budowlanych, o których mowa w przepisach ustawy z dnia 7 lipca 1994 r. Prawo budowlane (t.j. Dz. U. z 2010 r., Nr 243, poz. 1623 z późn. zm.), mierzoną od poziomu terenu istniejącego, a dla budynku: od poziomu terenu istniejącego w miejscu najniższej położonego wejścia, usytuowanego ponad poziomem terenu istniejącego, do najwyższej położonego punktu budynku: przekrycia, attyki, nadbudówek ponad dachem takich jak maszynownia dźwigu, centrala wentylacyjna, klimatyzacyjna, kotłownia, elementy klatek schodowych;
- 14) **wysokość zabudowy** – należy przez to rozumieć wysokość obiektów budowlanych, o których mowa w przepisach ustawy z dnia 7 lipca 1994 r. Prawo budowlane (t. j. Dz. U. z 2010 r., Nr 243, poz. 1623 z późn. zm.);
- 15) **ogrodzeniu pełnym** – należy przez to rozumieć mur pełny lub takie ogrodzenie, w którym powierzchnia prześwitów widocznych w kierunku prostopadłym do elewacji ogrodzenia wynosi mniej niż 20% na każdy metr biegnący ogrodzenia;
- 16) **trasie rowerowej** – należy przez to rozumieć spójny ciąg rozwiązań technicznych, zapewniający ruch rowerowy, na który mogą składać się: wydzielone drogi (ścieżki) rowerowe i pieszo-rowerowe, pasy rowerowe na jezdniach ulic, jezdnie ulic o małym ruchu lub w strefach ograniczonej prędkości ruchu, drogi wewnętrzne;
- 17) **dojazdach niewyznaczonych** – należy przez to rozumieć niewydzielone liniami rozgraniczającymi na Rysunku Planu, istniejące i nowe dojazdy, zapewniające obsługę obiektów, poprzez dostęp do dróg publicznych w ramach terenów o określonym przeznaczeniu i ustalonych zasadach lub warunkach zagospodarowania;

18) **wielkogabarytowych urządzeniach reklamowych** – należy przez to rozumieć elementy reklamowe i informacyjne, wolnostojące albo umieszczone na budynkach lub budowlach:

- a) **plaszczynowe** o powierzchni ekspozycji większej niż - 5 m² ,
- b) **trójwymiarowe** o wymiarach, z których co najmniej jeden przekracza – 1,5 m ,
- c) **slupy i maszty** o wysokości przekraczającej - 10 m , od poziomu terenu;

19) dachu płaskim – należy przez to rozumieć dach lub stropodach o spadku do 12°.

2. Nazwy własne (ulic, obszarów, obiektów i instytucji), numery ewidencyjne działek, numery wpisu do rejestru zabytków - przywołane w tekście planu i opisane na rysunku planu - należy rozumieć odpowiednio, jako nazwy i numery istniejące na dzień sporządzenia planu.

3. Pozostałe określenia użyte w uchwale należy rozumieć zgodnie z ich definicjami określonymi w przepisach odrębnych.

§ 5. Oznaczenia zastosowane na rysunku planu

1. Elementy ustaleń planu oznaczone na rysunku planu:

- 1) granica obszaru objętego planem;
- 2) linie rozgraniczające;
- 3) nieprzekraczalne linie zabudowy;
- 4) tereny o różnym przeznaczeniu lub o różnych zasadach zagospodarowania oznaczone następującymi symbolami:
 - a) tereny zieleni:
 - **ZPp.1 - ZPp.12** – przeznaczone pod zieleń urządzoną – publicznie dostępny park miejski,
 - **ZP.1 - ZP.10** – przeznaczone pod zieleń urządzoną,
 - **ZPo.1 - ZPo.7** – przeznaczone pod zieleń urządzoną – ogrody i zieleń towarzyszącą obiektom budowlanym,
 - **ZPs.1** – przeznaczony pod zieleń urządzoną wraz z terenowymi urządzeniami sportowymi i rekreacyjnymi,
 - b) tereny zabudowy usługowej:
 - **US.1** – przeznaczony pod usługi sportu i rekreacji, stadion, boiska i bieżnie, trybuny, budowle ziemne,
 - **Uo.1** – przeznaczony pod usługi nauki i oświaty,
 - **UP.1** – przeznaczony pod istniejący kościół i obiekty z nim związane, w tym zamieszkania zbiorowego,
 - **UP.2** – przeznaczony pod usługi nauki i oświaty, obiekty sakralne i obiekty z nimi związane, w tym zamieszkania zbiorowego,
 - **U.1 i U.2** – przeznaczone pod usługi,
 - c) tereny zabudowy mieszkaniowej wielorodzinnej i usługowej: **MW/U.1** ,
 - d) tereny komunikacji:
 - **KP.1 i KP.2** – tereny parkingów,
 - **KDX.1 i KDX.2** – tereny komunikacji pieszo – rowerowej,
 - **KDZ+T.1, KDZ.1** – tereny dróg publicznych klasy zbiorczej,
 - **KDL.1 i KDL.2** – tereny dróg publicznych klasy lokalnej,
 - **KDD.1 - KDD.6** – tereny dróg publicznych klasy dojazdowej;
- 5) oś widokowa i historyczne osie kompozycyjne;
- 6) obiekty zabytkowe podlegające ochronie ustalonej planem;
- 7) strefa dopuszczonej lokalizacji ogrodzeń pełnych;

- 8) strefa dopuszczonego dojazdu;
- 9) strefa dopuszczonych miejsc do parkowania;
- 10) istniejące szpalery drzew.

2. Elementy określone przepisami i decyzjami odrębnymi oznaczone na rysunku planu:

- 1) obiekty wpisane do rejestru zabytków;
- 2) obiekty wpisane do ewidencji zabytków – oznaczone symbolami *ZE1 – ZE4* ;
- 3) krzyż przydrożny wpisany do ewidencji zabytków – oznaczony symbolem *ZE3* ;
- 4) pomnik martyrologii wpisany do ewidencji zabytków – oznaczony symbolem *ZE4* ;
- 5) historyczny przebieg Młynówki Królewskiej, wpisany do ewidencji zabytków;
- 6) pomniki przyrody.

3. Ponadto na rysunku planu zaznaczono:

- 1) zasięg oddziaływania hałasu od dróg L_N 50 dB;
- 2) strefy techniczne od linii elektroenergetycznych;
- 3) studnia z wodą jurajską – „Zdrój Nadzieja”;
- 4) drzewa predysponowane do objęcia ochroną przyrody.

§ 6. 1. Istniejące obiekty budowlane i tereny mogą być użytkowane w sposób dotychczasowy, do czasu realizacji zagospodarowania terenu zgodnie z planem.

2. Dopuszcza się remont i przebudowę istniejących budynków oraz ich elementów.

3. Obiekty budowlane należy lokalizować zgodnie z ustaleniami planu i przepisami odrębnymi.

4. W przypadku niewyznaczenia na rysunku planu nieprzekraczalnych linii zabudowy, linię tą stanowią linie rozgraniczające tereny o różnym przeznaczeniu lub różnych zasadach, bądź warunkach zabudowy i zagospodarowania.

Rozdział II.

§ 7. Szczegółowe warunki scalania i podziału nieruchomości

1. W obszarze objętym planem nie określa się obszarów wymagających przeprowadzenia scaleń i podziału nieruchomości w rozumieniu przepisów odrębnych. W przypadku ich podjęcia z inicjatywy właścicieli i użytkowników wieczystych nieruchomości, należy odpowiednio uwzględnić poniższe warunki, parametry i wskaźniki zagospodarowania określone dla tych terenów.

2. Ustala się następujące zasady przeprowadzania scaleń i podziałów nieruchomości:

- 1) w przypadku działek przylegających do dróg publicznych – kąt zawarty pomiędzy granicami danej działki stycznymi z przynajmniej jedną drogą publiczną, a granicą tej drogi powinien mieścić się w przedziale pomiędzy 60° a 120° ;
- 2) w przypadku działek nieprzylegających do dróg publicznych – zakaz wprowadzania podziałów, w efekcie których nowo wyznaczone narożniki działek tworzą kąty mniejsze niż 60° ;
- 3) minimalne wielkości wydzielanych działek pod zabudowę:
 - a) mieszkaniową i usługową w terenie MW/U.1 – 150 m²,
 - b) usługową:
 - w terenie U.1 – 800 m²,
 - w terenie U.2 – 4000 m²,
 - w terenach Uo.1 i UP.1 – 2000 m²,
 - w terenie UP.2 – 1000 m²,
 - w terenie US.1 – 2000 m²,

4) minimalne wielkości wydzielanych działek:

- a) w terenach komunikacji KP.1 i KP.2, z zastrzeżeniem, że podane wielkości nie dotyczą wydzielania działek dla potrzeb infrastruktury technicznej i dojazdów: 1000 m²;
- b) w terenach zieleni ZPp.1 - ZPp.12 i ZP.1 - ZP.10, z zastrzeżeniem, że podane wielkości nie dotyczą wydzielania działek dla potrzeb infrastruktury technicznej i dojazdów: 1000 m²;
- c) w terenach zieleni ZPo.1 - ZPo.7, z zastrzeżeniem, że podane wielkości nie dotyczą wydzielania działek dla potrzeb infrastruktury technicznej i dojazdów: 300 m²;
- d) w terenie zieleni ZPs.1, z zastrzeżeniem, że podane wielkości nie dotyczą wydzielania działek dla potrzeb infrastruktury technicznej i dojazdów: 600 m²;
- e) pod obiekty infrastruktury technicznej w terenach, gdzie dopuszczono ich lokalizację – 10 m².

§ 8. Ustalenia w zakresie ochrony i kształtowania ładu przestrzennego oraz przestrzeni publicznych

1. Ustala się następujące zasady ochrony i kształtowania ładu przestrzennego oraz przestrzeni publicznych:

1) zakazy:

- a) lokalizowania tymczasowych obiektów i urządzeń budowlanych,
- b) umieszczania wielkogabarytowych urządzeń reklamowych i urządzeń reklamowych innych niż określone w pkt 4;

2) dopuszczenia:

- a) lokalizowania obiektów małej architektury,
- b) lokalizowania podziemnych sieci i urządzeń infrastruktury technicznej,
- c) iluminacji obiektów budowlanych oraz zieleni;

3) wymagania dotyczące ogrodzeń, z zastrzeżeniem, że nie dotyczą one dopuszczonych ogrodzeń pełnych w miejscach wskazanych na rysunku planu oraz urządzeń ochrony akustycznej:

- a) zakaz stosowania ogrodzeń pełnych i ogrodzeń z prefabrykowanych betonowych przęseł,
- b) zakaz stosowania ogrodzeń wyższych niż 2,2 m, z zastrzeżeniem, że nie dotyczy to tzw. „piłkołapów” i „piłkochwyków” towarzyszących terenowym urządzeniom sportowym w terenach ZPs.1 i US.1,
- c) nakaz zapewnienia prześwitów o wysokości min. 12 cm od poziomu terenu do dolnej krawędzi elementów ogrodzenia, co najmniej na 50% jego długości – w celu umożliwienia migracji zwierząt, z zastrzeżeniem, że nie dotyczy to ogrodzeń placów zabaw i wybiegów dla psów dopuszczonych w terenach od ZPp.1 do ZPp.12 oraz tzw. „piłkołapów” i „piłkochwyków” towarzyszących terenowym urządzeniom sportowym w terenach ZPs.1 i US.1;

4) wymagania dotyczące urządzeń reklamowych, innych niż wskazane w § 4 ust. 1 pkt 18:

- a) szyldy informujące o prowadzonej działalności, należy umieszczać w obrębie pierwszej kondygnacji nadziemnej budynku, w którym ta działalność jest prowadzona - mocując je w jeden ze sposobów:
 - płasko na ścianie - powierzchnia szyldu do 1m²,
 - w witrynie lokalu, w którym prowadzona jest działalność - maksymalnie na 20% powierzchni witryny,
- b) dopuszcza się umieszczenie szyldu informującego o prowadzonej w obrębie posesji działalności – płasko na ogrodzeniu tej posesji, w odległości nie większej niż 2 m od bramy wejściowej:
 - o wymiarach maksymalnych: szerokości 42 cm i wysokości 30 cm,
 - jego górna krawędź nie może wystawać nad ogrodzenie,
- c) ponadto dopuszcza się lokalizowanie płaszczyznowych urządzeń reklamowych na przystankach komunikacji miejskiej,
- d) urządzenia reklamowe umieszczane na ścianach budynków nie mogą przesłaniać otworów okiennych i drzwiowych, a także istotnych detali architektonicznych (takich jak: gzyms, parapet, boniowanie, balustrada, okiennica) oraz nie mogą przekraczać linii okapu,
- e) obowiązuje niejaskrawa kolorystyka szyldów,

f) zakazuje się stosowania urządzeń reklamowych i szyldów emitujących fosforyzujące lub pulsujące światło.

2. Ustala się następujące zasady kształtowania dachów:

1) wymagania dotyczące dachów spadzistych:

a) w zakresie konstrukcji:

- na budynkach mieszkalnych i usługowych dachy dwu lub wielospadowe o symetrycznych połaciach i ich nachyleniu od 30° do 45°,
- na budynkach gospodarczych i garażach dachy dwu lub wielospadowe o symetrycznych połaciach i ich nachyleniu od 25° do 45°,
- przebieg kalenicy równoległy do dłuższego boku budynku,

b) w zakresie doświetlenia:

- w budynkach mieszkalnych i usługowych możliwość doświetlenia poddasza za pomocą lukarn lub okien połaciowych,
- w budynkach gospodarczych i garażach możliwość doświetlenia poddasza za pomocą okien połaciowych,
- w przypadku stosowania lukarn wymagana jest jedna ich forma na jednym budynku, nawiązująca charakterem do podstawowej formy dachu; minimalna odległość lukarn od ścian szczytowych – 1,5 m; dachy lukarn nie mogą się łączyć,
- rozmieszczenie okien połaciowych i lukarn winno nawiązywać do układu otworów okiennych i drzwiowych,
- maksymalna łączna powierzchnia okien połaciowych lub lukarn (liczona po zrzutowanym na połac dachową obrysie lukarn) może wynosić 1/3 powierzchni połaci dachowej,

c) w zakresie pokrycia i kolorystyki:

- nakaz stosowania jednolitych w zakresie materiału i kolorystyki pokryć dachowych w obrębie jednej działki,
- pokrycie dachów: dachówka i materiały tradycyjne (takie jak: gont, łupek), blacha płaska, blachodachówka, dachówka bitumiczna,
- kolorystyka dachów: zakaz stosowania kolorów jaskrawych oraz odcieni żółtego i niebieskiego;

2) wymagania dotyczące dachów płaskich:

- a) zakaz stosowania pokryć w jaskrawych kolorach oraz w odcieniach żółtego i niebieskiego,
- b) dopuszcza się kształtowanie dachów w formie tarasów i stropodachów również urządzonych jako stałe trawniki lub kwietniki na podłożu zapewniającym naturalną wegetację roślin.

3. Ustala się następujące zasady dotyczące kolorystyki i wykończenia elewacji budynków:

1) zakaz stosowania kolorów jaskrawych;

2) zakaz stosowania, również w przypadku obiektów małej architektury, wiat, altan i oranżerii:

- a) niskostandardowych materiałów wykończeniowych takich jak blacha falista i trapezowa, siding z tworzyw sztucznych, papa,
- b) elementów refleksyjnych, odblaskowych i o jaskrawej barwie,
- c) do przegród, doświetleń, zadaszeń i balustrad – poliwęglanu komorowego.

4. W przypadku lokalizacji inwestycji celu publicznego z zakresu łączności publicznej – infrastruktury telekomunikacji (w tym telefonii komórkowej), obowiązują zasady:

- 1) nakaz takiego kształtowania konstrukcji wsporczych anten, aby harmonijnie wpisywały się w krajobraz i kolorystycznie wtapiały się w istniejące pokrycie terenu,
- 2) lokalizacja w sposób nie przesłaniający osi widokowych i historycznych osi kompozycyjnych.

§ 9. Ustalenia w zakresie ochrony środowiska, przyrody i krajobrazu

1. Ustala się następujące zasady w zakresie ochrony środowiska, przyrody i krajobrazu:

1) nakazy:

- a) właściwego zagospodarowania terenu, podlegającego ochronie akustycznej, w strefie ponadnormatywnego oddziaływania akustycznego od dróg; zaleca się usytuowanie nowoprojektowanych budynków podlegających ochronie akustycznej w miejscach najmniej narażonych na występowania hałasu,
 - b) uwzględnienia zadrzewień w projekcie zagospodarowania terenu,
 - c) utrzymania formy szpaleru drzew towarzyszącego podstawowemu układowi ulicznemu - poprzez jego uzupełnianie w przypadku niezbędnej wycinki, z jednoczesnym uwzględnieniem dojazdów do posesji,
 - d) w celu zapewnienia prawidłowego funkcjonowania i spełnienia wymogów sanitarnych w ramach realizacji poszczególnych inwestycji ustala się obowiązek wyposażenia w sieci i urządzenia infrastruktury technicznej;
- 2) zakaz lokalizacji: inwestycji zaliczonych do przedsięwzięć mogących znacząco oddziaływać na środowisko, w rozumieniu przepisów odrębnych, z wyłączeniem:
- a) realizacji inwestycji komunikacyjnych,
 - b) realizacji inwestycji infrastruktury technicznej,
 - c) stacji bazowych telefonii komórkowej,
 - d) stacji paliw w terenie U.1,
 - e) stadionu wraz z towarzyszącą infrastrukturą w terenie US.1.

2. W zakresie dopuszczalnego poziomu hałasu w środowisku przyporządkowuje się tereny wyznaczone w planie do poszczególnych rodzajów terenów określonych w przepisach odrębnych:

- 1) teren **MW/U, UP.1 i UP.2** – jako przeznaczony pod zabudowę mieszkaniową;
- 2) tereny **ZPp, ZP, ZPo, ZPs** – jako przeznaczone na cele rekreacyjno – wypoczynkowe.

3. W obszarze planu - stanowiącym część sylwety miasta Krakowa - ochronie podlegają miejsca obserwacji bliskich i dalekich widoków i panoram. Obowiązują następujące zasady zagospodarowania terenów:

- 1) zakaz przesłaniania osi widokowych - w celu zachowania powiązań widokowych w skali lokalnej i miejskiej;
- 2) lokalizowanie i kształtowanie nowych obiektów budowlanych w sposób podporządkowany specyfice miejsca tj. kontynuujący charakter układu urbanistycznego, w tym charakter pierzei poszczególnych ulic oraz zapewniający harmonijne powiązania widokowe miejsc publicznych z otaczającym krajobrazem.

4. Wskazuje się na rysunku planu pomniki przyrody ustanowione Uchwałą Nr LX/783/08 Rady Miasta Krakowa z dnia 17 grudnia 2008 r. (Dz. U. Województwa Małopolskiego z 2009 r. Nr 33 poz. 220) – dwa wiązy sypułkowe rosnące na dz. nr 473/4 obr. 4 Krowodrza.

5. Na rysunku planu oznaczono – jako element informacyjny:

- 1) zasięg oddziaływania hałasu od dróg $L_N 50$ dB – na podstawie „Mapy Akustycznej Miasta Krakowa”;
- 2) drzewa predysponowane do objęcia ochroną przyrody.

§ 10. Zasady ochrony dziedzictwa kulturowego i zabytków

1. W obszarze planu znajdują się obiekty wpisane do rejestru zabytków, dla których obowiązują przepisy odrębne dotyczące ochrony zabytków:

- 1) dwór „Modrzejówka” i teren dawnego osiedla robotniczego w granicy działki nr 251/14 obr. 46 Krowodrza – nr rejestru A-1113, 18.01.2000 r.;
- 2) zespół pałacowo-parkowy w granicy działek nr 236/11, 236/12, 475/91, 475/122 i 475/123 obr. 3 Krowodrza – nr rejestru A-127 i A-645, 18.11.1983 r.

2. W celu ochrony zabytków, realizowanej na podstawie przepisów odrębnych, oznacza się na rysunku planu obiekty wpisane do ewidencji zabytków:

- 1) ul. Przeskok 18 – drewniana willa (ZE1) ;
- 2) kamienny mur po wschodniej i południowej stronie działki nr 237 obr. 3 Krowodrza, (ZE2) ,
- 3) ul. Podchorążych - budynek (ZE3) ;

4) pomnik martyrologii (ZE4) .

3. W celu ochrony zabytków, realizowanej na podstawie przepisów odrębnych, oznacza się na rysunku planu historyczny przebieg Młynówki Królewskiej, wpisany do ewidencji zabytków.

4. Dla obiektów zabytkowych, o których mowa w ust. 2, ustala się:

1) dla obiektu oznaczonego symbolem ZE1 :

a) nakaz zachowania gabarytów i cech obiektu oraz zasad zabudowy w zakresie:

- obrysu rzutu budynku,
- bryły (w tym kształtu dachu),
- elewacji: kompozycji, artykulacji, materiału i kolorystyki, zachowania (odtworzenia) detalu architektonicznego,
- stolarki okiennej i drzwiowej – w przypadku złego stanu zachowania – możliwość wymiany z powtórzeniem pierwotnego podziału, proporcji oraz kolorystyki,
- piątej elewacji - strefy dachów: zachowanie formy dachu,

b) zakaz lokalizacji szyldów i znaków informacji wizualnej,

c) dopuszczenie iluminacji;

2) dla obiektu oznaczonego symbolem ZE2 :

a) nakaz zachowania formy, materiału i kolorystyki,

b) zakaz lokalizacji szyldów i znaków informacji wizualnej,

c) dopuszczenie iluminacji;

3) dla obiektu oznaczonego symbolem ZE3 :

a) nakaz zachowania gabarytów i cech obiektu oraz zasad zabudowy w zakresie:

- bryły (w tym kształtu dachu),
- elewacji: kompozycji, artykulacji, materiału i kolorystyki, zachowania (odtworzenia) detalu architektonicznego,
- stolarki okiennej – w przypadku złego stanu zachowania – możliwość wymiany z powtórzeniem pierwotnego podziału, proporcji oraz kolorystyki,
- piątej elewacji - strefy dachów: zachowanie formy dachu,

b) dopuszczenie iluminacji;

4) dla obiektu oznaczonego symbolem, ZE4 – zasady jego utrzymania i remontu, określają przepisy odrębne.

5. W celu ochrony kompozycji zabytkowego zespołu pałacowo-parkowego w Łobzowie ochroną obejmuje się - oznaczone na rysunku planu - historyczne osie kompozycyjne. Obowiązują następujące zasady zagospodarowania terenów:

1) utrzymanie historycznych osi kompozycyjnych w postaci wewnętrznego układu komunikacyjnego;

2) zakaz przesłaniania historycznych osi kompozycyjnych - w celu zachowania powiązań widokowych w obrębie zespołu pałacowo-parkowego.

6. W celu ochrony zabytków archeologicznych, realizowanej na podstawie przepisów odrębnych, oznacza się na rysunku planu stanowiska archeologiczne, na obszarze których przed rozpoczęciem robót budowlanych obowiązuje przeprowadzenie badań archeologicznych zgodnie z przepisami o ochronie zabytków:

1) Kraków- Nowa Wieś 4 (AZP 102-56;70);

2) Kraków – Łobzów 1 (AZP 102-56;71).

7. W celu ochrony zabytków archeologicznych ustala się **archeologiczną strefę ochrony konserwatorskiej** , obejmującą cały obszar planu. Na obszarze archeologicznej strefy ochrony konserwatorskiej podczas prowadzenia prac ziemnych, związanych z robotami budowlanymi, obowiązuje nakaz nadzorowania prac przez osobę uprawnioną do prowadzenia badań archeologicznych zgodnie z przepisami odrębnymi.

§ 11. Ustalenia w zakresie przebudowy, rozbudowy i budowy infrastruktury technicznej

1. Określa się zasady obsługi obszaru objętego planem w zakresie infrastruktury technicznej, w dostosowaniu do poszczególnych rodzajów przeznaczenia terenów ustalonych planem.

2. Jako ogólne zasady dotyczące całego obszaru planu ustala się możliwość:

- 1) rozbudowy, przebudowy i remontu sieci i urządzeń infrastruktury technicznej zlokalizowanych w obszarze objętym planem, w tym obsługujących obszar poza jego granicą, w przypadku realizacji ich nowego przebiegu – dopuszcza się likwidację (odłączenie, rozbiórkę) dotychczasowych odcinków sieci lub urządzeń;
- 2) lokalizacji nowych sieci i urządzeń infrastruktury technicznej w terenach dróg publicznych i w innych terenach, dla których takie dopuszczenie zostało określone w ustaleniach szczegółowych;
- 3) wzdłuż istniejących, budowanych, rozbudowywanych i przebudowywanych sieci i urządzeń infrastruktury technicznej obowiązują ograniczenia w zakresie zabudowy i zagospodarowania terenów bezpośrednio przyległych, wynikające z unormowań odrębnych.

3. Ustala się następujące zasady modernizacji, rozbudowy i budowy poszczególnych systemów:

1) w zakresie zaopatrzenia w wodę ustala się:

- a) zaopatrzenie w wodę z miejskiej sieci wodociągowej,
- b) możliwość rozbudowy i przebudowy funkcjonującego systemu zaopatrzenia w wodę dla pokrycia potrzeb bytowych, użytkowych i przeciwpożarowych, w powiązaniu z miejską siecią wodociągową;

2) w zakresie odprowadzania ścieków oraz wód opadowych ustala się:

- a) odprowadzanie ścieków w oparciu o miejski system kanalizacji,
- b) zagospodarowanie wód opadowych w granicach działki poprzez retencję w miejscu lub odprowadzenie do kanalizacji z uwzględnieniem rozwiązań:
 - ułatwiających przesiąkanie wody deszczowej do gruntu,
 - spowalniających odpływ,
 - zwiększających retencję;

3) w zakresie zaopatrzenia w gaz ustala się : doprowadzenie gazu nastąpi w oparciu o sieć gazową niskiego ciśnienia;

4) w zakresie zaopatrzenia w ciepło ustala się : doprowadzenie czynnika grzewczego na potrzeby centralnego ogrzewania i przygotowania ciepłej wody użytkowej w oparciu o miejską sieć ciepłowniczą, energię elektryczną, paliwa ekologiczne (gaz ziemny, lekki olej opałowy) lub alternatywne źródła energii (np. energia słoneczna, energia ciepła ziemi); wyklucza się stosowanie w nowych obiektach paliw stałych jako podstawowego źródła ciepła;

5) w zakresie elektroenergetyki ustala się :

- a) doprowadzenie energii elektrycznej do odbiorców w oparciu o sieć elektroenergetyczną niskiego i średniego napięcia,
- b) dopuszcza się lokalizację nowych stacji transformatorowych SN/nN,
- c) budowę i rozbudowę sieci elektroenergetycznej średniego i niskiego napięcia należy wykonać jako kablową doziemną,
- d) wzdłuż kablowej linii elektroenergetycznej wysokiego napięcia 110 kV, w pasie o łącznej szerokości 7 m, występują ograniczenia w zabudowie i użytkowaniu terenu;

6) w zakresie telekomunikacji : dopuszcza się rozbudowę lub budowę nowych urządzeń i sieci telekomunikacyjnych w celu zaspokojenia potrzeb w tym zakresie, z uwzględnieniem § 8 ust. 4.

§ 12. Zasady przebudowy, rozbudowy i budowy układu komunikacyjnego

1. Ustala się zasady obsługi obszaru planu przez docelowy układ komunikacyjny, w granicach wyznaczonych terenów komunikacji, określony na rysunku planu:

- 1) układ drogowy nadrzędny, udostępniający połączenie obszaru z zewnętrznym układem komunikacyjnym, reprezentują drogi publiczne:

a) drogi klasy zbiorczej:

- **KDZ+T.1** - ul. Podchorążych - 1x4(T),
- **KDZ.1** - ul. Piastowska - 1x4,

b) drogi klasy lokalnej:

- **KDL.1** - ul. Kazimierza Wielkiego - 1x2,
- **KDL.2** - al. Kijowska - 1x2;

2) układ drogowy uzupełniają drogi publiczne klasy dojazdowej:

- **KDD.1** – boczny odcinek ul. Podchorążych - 1x2,
- **KDD.2** – ul. Raclawicka - 1x2,
- **KDD.3** – ul. Rieczna - 1x2,
- **KDD.4** – ul. Grottgera - 1x2,
- **KDD.5** – ul. Sienkiewicza - 1x2,
- **KDD.6** – ul. Smoluchowskiego - 1x2.

2. Dopuszcza się tworzenie tras rowerowych (w tym planowanej trasy rowerowej układu ogólnomiejskiego) w terenach komunikacji oraz w terenach ZPp.1 – ZPp.4, ZPp.6 - ZPp.11, ZP.8, ZP.9. W pozostałych terenach wyznaczonych planem dopuszcza się tworzenie tras lokalnych zgodnie z zapisami dotyczącymi przeznaczenia poszczególnych terenów i warunków ich zagospodarowania.

3. Realizacja ustaleń planu w zakresie zagospodarowania, użytkowania i utrzymania terenów komunikacji kołowej, transportu publicznego, parkingów i komunikacji pieszej wymaga zapewnienia warunków dla poruszania się osób niepełnosprawnych (w tym z dysfunkcją wzroku) - w terenach z urządzeniami i obiektami dla komunikacji kołowej, pieszej i rowerowej.

4. Ustala się następujące zasady obsługi parkingowej:

1) określa się wymagane minimalne ilości miejsc do parkowania dla samochodów osobowych, odpowiednio do funkcji:

- a) dla zabudowy mieszkaniowej wielorodzinnej: 1,2 miejsca na 1 mieszkanie,
- b) dla zabudowy usługowej: 1 miejsce na 5 zatrudnionych, a w usługach z użytkownikami (klientami) – dodatkowo 1 miejsce na każde rozpoczęte 50 m² powierzchni użytkowej,
- c) dla obiektów sportowych – boisk, stadionów: 1 miejsce na 7 widzów;

2) określa się sposób realizacji miejsc do parkowania: lokalizacja na poziomie terenu, pod warunkiem utrzymania wskaźnika powierzchni biologicznie czynnej określonego dla poszczególnych terenów wyznaczonych w planie, lub w budynkach;

3) miejsca do parkowania dla samochodów osobowych należy bilansować w ramach terenu inwestycji.

5. W zakresie zasad obsługi obszaru komunikacją zbiorową:

- 1) pozostaje dostęp do komunikacji tramwajowej w ul. Podchorążych i ul. Królewskiej, z odległością dojścia ok. 100 - 500 m od terenów zabudowanych;
- 2) obsługę komunikacyjną obszaru uzupełniają linie autobusowe w ulicach: Piastowskiej i Kijowskiej oraz na obrzeżu wschodnim obszaru – w al. Słowackiego.

Rozdział III.

Przeznaczenie terenów oraz szczególne warunki ich zagospodarowania

§ 13. 1. Wyznacza się tereny oznaczone symbolami od **ZPp.1** do **ZPp.12** z przeznaczeniem pod zieleń urządzonej – publicznie dostępny park miejski.

2. W zakresie sposobu i zasad zagospodarowania ustala się:

1) nakaz: wskaźnik terenu biologicznie czynnego nie może być mniejszy niż:

- a) w terenach ZPp.2, ZPp.5, ZPp.8, ZPp.12: 90 %,

- b) w terenach ZPp.7, ZPp.10, ZPp.11: 80 %,
 - c) w terenie ZPp.3: 70 %,
 - d) w terenach ZPp.1, ZPp.4, ZPp.6, ZPp.9: 60 %;
- 2) dopuszczenia lokalizacji:
- a) elementów niezbędnych dla urządzenia i funkcjonowania terenu, takich jak: oświetlenie, obiekty małej architektury, a także podziemne sieci i urządzenia infrastruktury technicznej,
 - b) ciągów pieszych,
 - c) tras rowerowych,
 - d) sanitariatów,
 - e) placów zabaw dla dzieci,
 - f) placów z urządzeniami rekreacyjno-rehabilitacyjnymi,
 - g) skate parku,
 - h) wybiegu dla psów,
 - i) w terenie ZPp.6: lokalizacji dojazdów w obrębie określonej na rysunku planu strefy dopuszczonego dojazdu,
 - j) w terenie ZPp.1: terenów komunikacji (ewentualna rozbudowa skrzyżowania ulic KDZ.1 i KDZ+T.1) z zastrzeżeniem, że maksymalny udział zagospodarowania terenami komunikacji nie może przekroczyć 15% powierzchni wyznaczonego terenu ZPp.1;
- 3) zakazy:

- a) budowy ogrodzeń z wyjątkiem ogrodzeń dla obiektów i urządzeń określonych w ust. 2 pkt 2 lit. e, f, g, h,
- b) w terenach ZPp.1, ZPp.2, ZPp.3, ZPp.4, ZPp.5, ZPp.7, ZPp.8, ZPp.9, ZPp.10, ZPp.11 i ZPp.12: lokalizacji dojazdów niewyznaczonych na rysunku planu.

§ 14. 1. Wyznacza się tereny oznaczone symbolami od **ZP.1** do **ZP.10** z przeznaczeniem pod zieleń urządzoną.

2. W zakresie sposobu i zasad zagospodarowania ustala się:

1) nakaz: wskaźnik terenu biologicznie czynnego nie może być mniejszy niż:

- a) w terenach ZP.3, ZP.4, ZP.5, ZP.6, ZP.8, ZP.9: 90 %,
- b) w terenach ZP.1, ZP.7: 80 %,
- c) w terenie ZP.2, ZP.10: 70 %;

2) dopuszczenia:

- a) lokalizacji elementów niezbędnych dla urządzenia i funkcjonowania terenu, takich jak: oświetlenie, obiekty małej architektury, a także sieci i urządzenia infrastruktury technicznej, dojść pieszych,
- b) w terenie ZP.1: remontu i przebudowy parkingu o powierzchni do 600 m²,
- c) w terenie ZP.2: remontu i przebudowy naziemnego parkingu o powierzchni do 2000 m² lub lokalizacji parkingu podziemnego zgodnie z określonymi nieprzekraczalnymi liniami zabudowy; w przypadku lokalizacji parkingu podziemnego, na poziomie istniejącego terenu obowiązuje urządzenie terenów zieleni,
- d) w terenie ZP.7: remontu i przebudowy parkingu o powierzchni do 250 m²,
- e) w terenie ZP.10: remontu i przebudowy parkingu o powierzchni do 450 m²;

3) zakazy lokalizacji:

- a) w terenach ZP.3, ZP.4, ZP.5, ZP.6, ZP.8 i ZP.9 dojazdów niewyznaczonych na rysunku planu,
- b) wiat, altan, oranżerii.

§ 15. 1. Wyznacza się tereny oznaczone symbolami od **ZPo.1** do **ZPo.7** z przeznaczeniem pod zieleń urządzoną - ogrody i zieleń towarzyszącą obiektom budowlanym.

2. W zakresie sposobu i zasad zagospodarowania ustala się:

- 1) nakaz: wskaźnik terenu biologicznie czynnego nie może być mniejszy niż:
 - a) w terenach ZPo.1, ZPo.2, ZPo.4, ZPo.6, ZPo.7: 90 %,
 - b) w terenie ZPo.3: 80 %,
 - c) w terenie ZPo.5: 50%;
- 2) dopuszczenia lokalizacji: elementów niezbędnych dla urządzenia i funkcjonowania terenu, takich jak: oświetlenie, obiekty małej architektury, a także sieci i urządzenia infrastruktury technicznej, dojścia piesze;
- 3) zakazy lokalizacji:
 - a) wiat, altan, oranżerii,
 - b) w terenach ZPo.1, ZPo.2, ZPo.4, ZPo.5, ZPo.6 i ZPo.7: dojazdów niewyznaczonych na rysunku planu.

§ 16. 1. Wyznacza się tereny oznaczone symbolami **ZPs.1** z przeznaczeniem pod zieleń urządzoną wraz z terenowymi urządzeniami sportowymi i rekreacyjnymi (takimi jak: niezadaszone boiska do gier, gimnastyki i lekkoatletyki z zastosowaniem nawierzchni naturalnych).

2. W zakresie sposobu i zasad zagospodarowania ustala się:

- 1) nakaz: wskaźnik terenu biologicznie czynnego nie może być mniejszy niż 80 %;
- 2) dopuszczenie lokalizacji: elementów niezbędnych dla urządzenia i funkcjonowania terenu, takich jak: oświetlenie, obiekty małej architektury, a także sieci i urządzenia infrastruktury technicznej, dojścia piesze;
- 3) zakazy lokalizacji:
 - a) wiat, altan, oranżerii,
 - b) dojazdów niewyznaczonych na rysunku planu.

§ 17. 1. Wyznacza się teren oznaczony symbolem **US.1** z przeznaczeniem pod zabudowę usługową – usługi sportu i rekreacji, stadion, boiska i bieżnie, trybuny, budowle ziemne.

2. Dopuszcza się:

- 1) lokalizację budynków obsługi terenów sportu i rekreacji;
- 2) pod obiektem trybuny zlokalizowanej wzdłuż ul. Głowackiego: lokalizację usług z zakresu innego, niż określony w ust. 1;
- 3) w pozostałej części terenu US.1, z uwzględnieniem nieprzekraczalnych linii zabudowy: lokalizację usług z zakresu innego, niż określony w ust. 1 - z wykluczeniem handlu;
- 4) odtworzenia historycznych założeń ogrodowych.

3. Teren US.1 może być wykorzystywany dla organizacji imprez masowych z uwzględnieniem przepisów odrębnych.

4. W zakresie sposobu zagospodarowania ustala się:

- 1) zakazy lokalizacji:
 - a) placów hurtowych i magazynowych,
 - b) garaży wolnostojących i zespołów garaży,
 - c) budynków gospodarczych;
- 2) nakaz: zagospodarowania działki zielenią urządzoną;
- 3) dopuszczenia lokalizacji:
 - a) elementów niezbędnych do urządzenia i funkcjonowania terenu, takich jak: urządzenia budowlane, sieci i urządzenia infrastruktury technicznej, miejsca do parkowania, dojścia piesze, a także dojazdy niewyznaczone na rysunku planu,
 - b) wiat, altan, oranżerii,
 - c) przezroczystych urządzeń ochrony akustycznej,
 - d) ogrodzeń pełnych w miejscach wskazanych na rysunku planu,

e) masztów oświetleniowych, z zastrzeżeniem ust. 5 pkt 6 i 7.

5. W zakresie zasad kształtowania zabudowy i zagospodarowania terenu ustala się nakazy:

- 1) wskaźnik terenu biologicznie czynnego nie może być mniejszy niż 40 %;
- 2) wskaźnik powierzchni zabudowy nie może przekroczyć 15 %;
- 3) wskaźnik intensywności zabudowy: od 0 do 0,3;
- 4) wysokość zabudowy nie może przekroczyć 11 m, z zastrzeżeniem pkt 5, 6, 7;
- 5) wysokość trybun wraz z zadaszeniem nie może przekroczyć 9 m;
- 6) wysokość masztów oświetleniowych istniejącego stadionu nie może przekroczyć 15 m;
- 7) wysokość masztów oświetleniowych boisk sportowych i kortów tenisowych nie może przekroczyć 9 m;
- 8) geometria dachów: dwu- lub wielospadowe zgodnie z ustaleniami § 8 ust. 2 pkt 1;
- 9) maksymalny udział powierzchni zabudowy budynkami, o których mowa w ust. 2 pkt 1, 3, nie może przekroczyć 50 % wskaźnika powierzchni zabudowy;
- 10) dla usług zlokalizowanych pod trybuną (określonych w ust. 2 pkt 2): obsługa komunikacyjna i wejścia - wyłącznie od strony ul. Głowackiego.

§ 18. 1. Wyznacza się teren oznaczony symbolem **Uo.1** z przeznaczeniem pod zabudowę usługową – usługi nauki i oświaty.

2. W zakresie sposobu zagospodarowania ustala się:

- 1) zakazy lokalizacji:
 - a) wiat, altan, oranżerii,
 - b) parkingów i miejsc do parkowania;
- 2) nakazy:
 - a) ochrony obiektów zabytkowych zgodnie z zapisem § 10 ust. 1,
 - b) zagospodarowania działki zielenią urządzoną;
- 3) dopuszczenie lokalizacji: elementów niezbędnych do urządzenia i funkcjonowania terenu, takich jak: urządzenia budowlane, sieci i urządzenia infrastruktury technicznej, dojścia piesze, a także dojazdy niewyznaczone na rysunku planu.

3. W zakresie zasad kształtowania zabudowy i zagospodarowania terenu ustala się nakazy:

- 1) wskaźnik terenu biologicznie czynnego nie może być mniejszy niż 10 %;
- 2) wskaźnik powierzchni zabudowy nie może przekroczyć 70 %;
- 3) wskaźnik intensywności zabudowy: od 0 do 2;
- 4) wysokość zabudowy nie może przekroczyć:
 - a) dla istniejącego budynku: 25 m,
 - b) dla noworealizowanych budynków: 15 m;
- 5) geometria dachów: dwu-, wielospadowe lub płaskie, zgodnie z ustaleniami § 8 ust. 2 pkt 1 i 2.

§ 19. 1. Wyznacza się teren oznaczony symbolem **UP.1** z przeznaczeniem pod istniejący kościół i obiekty z nim związane, w tym zamieszkania zbiorowego.

2. W zakresie sposobu zagospodarowania ustala się:

- 1) zakaz lokalizacji: wiat, altan, oranżerii;
- 2) nakaz: zagospodarowania działki zielenią urządzoną;
- 3) dopuszczenia lokalizacji:
 - a) wolnostojących budynków garażowych i gospodarczych,

- b) elementów niezbędnych do urządzenia i funkcjonowania terenu, takich jak: urządzenia budowlane, sieci i urządzenia infrastruktury technicznej, dojścia piesze, a także dojazdy niewyznaczone na rysunku planu,
- c) miejsc do parkowania w obrębie określonej na rysunku planu strefy dopuszczonych miejsc do parkowania.

3. W zakresie zasad kształtowania zabudowy i zagospodarowania terenu ustala się nakazy:

- 1) wskaźnik terenu biologicznie czynnego nie może być mniejszy niż 40 %;
- 2) wskaźnik powierzchni zabudowy nie może przekroczyć 25 %;
- 3) wskaźnik intensywności zabudowy: od 0 do 0,5;
- 4) wysokość zabudowy nie może przekroczyć, z zastrzeżeniem pkt 6:
 - a) dla budynku kościoła: 21 m,
 - b) dla wież: 31 m;
- 5) geometria dachów: dwu- lub wielospadowe, zgodnie z ustaleniami § 8 ust. 2 pkt 1;
- 6) dla budynków, o których mowa w ust. 2 pkt 3 lit. a obowiązują ustalenia:
 - a) suma powierzchni zabudowy do 50 m²,
 - b) wysokość budynków nie może przekroczyć 5 m,
 - c) geometria dachów: dachy dwu- lub wielospadowe zgodnie z ustaleniami § 8 ust. 2 pkt 1.

§ 20. 1. Wyznacza się teren oznaczony symbolem **UP.2** z przeznaczeniem pod zabudowę usługową – usługi nauki i oświaty, obiekty sakralne i obiekty z nimi związane, w tym zamieszkania zbiorowego.

2. Dopuszcza się lokalizację usług z zakresu innego, niż określony w ust. 1.

3. W zakresie sposobu zagospodarowania ustala się:

- 1) zakazy lokalizacji:
 - a) wiat, altan, oranżerii,
 - b) placów hurtowych i magazynowych,
 - c) dojazdów niewyznaczonych na rysunku planu;
- 2) nakazy:
 - a) ochrony obiektów zabytkowych zgodnie z zapisem § 10 ust. 1,
 - b) zagospodarowania działki zielenią urządzoną;
- 3) dopuszczenia lokalizacji:
 - a) placu zabaw dla dzieci,
 - b) placu z urządzeniami rekreacyjno-rehabilitacyjnymi,
 - c) elementów niezbędnych do urządzenia i funkcjonowania terenu, takich jak: urządzenia budowlane, sieci i urządzenia infrastruktury technicznej, dojścia piesze.

4. W zakresie zasad kształtowania zabudowy i zagospodarowania terenu ustala się nakazy:

- 1) wskaźnik terenu biologicznie czynnego nie może być mniejszy niż 70 %;
- 2) wskaźnik powierzchni zabudowy nie może przekroczyć 20 %;
- 3) wskaźnik intensywności zabudowy: od 0 do 0,5;
- 4) wysokość zabudowy nie może przekroczyć: 10 m; w przypadku odtworzenia wieżyczki z hełmem, jej wysokość nie może przekroczyć 16 m;
- 5) geometria dachów: dwu- lub wielospadowe zgodnie z ustaleniami § 8 ust. 2 pkt 1;
- 6) maksymalny udział funkcji, o których mowa w ust. 2 nie może przekroczyć 40 % powierzchni całkowitej zabudowy.

§ 21. 1. Wyznacza się teren oznaczony symbolem **U.1** z przeznaczeniem pod zabudowę usługową: stację paliw.

2. Dopuszcza się usługi handlu detalicznego w budynku obsługującym stację paliw.
3. W zakresie sposobu zagospodarowania ustala się:
 - 1) zakazy lokalizacji:
 - a) wiat, altan, oranżerii,
 - b) placów hurtowych i magazynowych,
 - c) ogrodzeń od strony przestrzeni publicznych;
 - 2) nakaz: zagospodarowania działki zielenią urządzoną;
 - 3) dopuszczenia lokalizacji: elementów niezbędnych do urządzenia i funkcjonowania terenu, takich jak: urządzenia budowlane, sieci i urządzenia infrastruktury technicznej, miejsca do parkowania, dojścia piesze, a także dojazdy niewyznaczone na rysunku planu.
4. W zakresie zasad kształtowania zabudowy i zagospodarowania terenu ustala się nakazy:
 - 1) wskaźnik terenu biologicznie czynnego nie może być mniejszy niż 20 %;
 - 2) wskaźnik powierzchni zabudowy nie może przekroczyć 30 %;
 - 3) wskaźnik intensywności zabudowy: od 0 do 0,3;
 - 4) wysokość zabudowy nie może przekroczyć 6 m;
 - 5) geometria dachów: dachy płaskie zgodnie z ustaleniami § 8 ust. 2 pkt 2.

§ 22. 1. Wyznacza się teren oznaczony symbolem **U.2** z przeznaczeniem pod zabudowę usługową.

2. Dopuszcza się utrzymanie funkcji mieszkaniowej jednorodzinnej w istniejącym obiekcie zabytkowym, oznaczonym na rysunku planu symbolem *ZE.1*.

3. W zakresie sposobu zagospodarowania ustala się:
 - 1) zakaz lokalizacji: placów hurtowych i magazynowych, z zastrzeżeniem, że zakaz nie dotyczy ekspozycji ogrodniczej, uprawy roślin, wyposażenia wewnątrz i ogrodów;
 - 2) nakazy:
 - a) ochrony obiektów zabytkowych zgodnie z zapisem § 10 ust. 3 pkt 1 i 2,
 - b) zagospodarowania działki zielenią urządzoną;
 - 3) dopuszczenia lokalizacji:
 - a) elementów niezbędnych do urządzenia i funkcjonowania terenu, takich jak: urządzenia budowlane, sieci i urządzenia infrastruktury technicznej, miejsca do parkowania, dojścia piesze, a także dojazdy niewyznaczone na rysunku planu,
 - b) wiat, altan, oranżerii,
 - c) ogrodzeń pełnych w miejscach wskazanych na rysunku planu.
4. W zakresie zasad kształtowania zabudowy i zagospodarowania terenu ustala się nakazy:
 - 1) wskaźnik terenu biologicznie czynnego nie może być mniejszy niż 50 %;
 - 2) wskaźnik powierzchni zabudowy nie może przekroczyć 20 %;
 - 3) wskaźnik intensywności zabudowy: od 0 do 0,2;
 - 4) wysokość zabudowy nie może przekroczyć 9 m;
 - 5) geometria dachów: dwu- lub wielospadowe zgodnie z ustaleniami § 8 ust. 2 pkt 1.

§ 23. 1. Wyznacza się teren oznaczony symbolem **MW/U.1** z przeznaczeniem pod zabudowę mieszkaniową wielorodzinną i usługową.

2. W budynkach mieszkalnych dopuszcza się możliwość lokalizacji lokali usługowych w parterze i na pierwszym piętrze, a także w ich podziemnej części (w piwnicach).

3. W zakresie sposobu zagospodarowania ustala się:

1) zakazy lokalizacji:

- a) wolnostojących budynków garażowych i gospodarczych,
- b) placów hurtowych i magazynowych;

2) nakaz: zagospodarowania działki zielenią urządzoną;

3) dopuszczenia lokalizacji:

- a) elementów niezbędnych do urządzenia i funkcjonowania terenu, takich jak: urządzenia budowlane, sieci i urządzenia infrastruktury technicznej, miejsca do parkowania, dojścia piesze, a także dojazdy niewyznaczone na rysunku planu,

- b) wiat, altan, oranżerii.

4. W zakresie zasad kształtowania zabudowy i zagospodarowania terenu ustala się nakazy:

1) wskaźnik terenu biologicznie czynnego nie może być mniejszy niż 50 %;

2) wskaźnik powierzchni zabudowy nie może przekroczyć 40 %;

3) wskaźnik intensywności zabudowy: od 0 do 2,4;

4) wysokość zabudowy nie może przekroczyć 20 m, z zastrzeżeniem pkt 6;

5) geometria dachów: dachy dwu- , wielospadowe lub płaskie zgodnie z ustaleniami § 8 ust. 2 pkt 1 i 2;

6) dla obiektów, o których mowa w ust. 3 pkt 3 lit. b obowiązują ustalenia:

- a) suma powierzchni zabudowy: do 25 m²,

- b) wysokość nie może przekroczyć 4 m.

§ 24. 1. Wyznacza się tereny oznaczone symbolami **KP.1** i **KP.2** z przeznaczeniem pod parking.

2. W zakresie sposobu i zasad zagospodarowania ustala się:

1) nakaz: wskaźnik terenu biologicznie czynnego nie może być mniejszy niż:

- a) w terenie KP.1: 5 %,

- b) w terenie KP.2: 40 %;

2) dopuszczenia lokalizacji:

- a) elementów niezbędnych dla urządzenia i funkcjonowania terenu, takich jak: oświetlenie, obiekty małej architektury, a także sieci i urządzenia infrastruktury technicznej,

- b) ciągów pieszych,

- c) dojazdów niewyznaczonych na rysunku planu;

3) zakaz lokalizacji: wiat, altan, oranżerii.

§ 25. 1. Wyznacza się **Tereny Komunikacji** , z podziałem na:

1) Tereny dróg publicznych:

- a) droga klasy zbiorczej, oznaczona symbolem KDZ+T.1 i KDZ.1,

- b) drogi klasy lokalnej, oznaczone symbolami: KDL.1 i KDL.2,

- c) drogi klasy dojazdowej, oznaczone symbolami od KDD.1 do KDD.6;

2) Tereny komunikacji pieszo-rowerowej – oznaczone symbolami: KDX.1 i KDX.2.

2. Dla poszczególnych terenów dróg, wymienionych w ust. 1, ustala się szerokości w liniach rozgraniczających, wyznaczonych na rysunku planu.

3. Tereny dróg publicznych przeznaczone są pod budowę drogowę, wraz z przynależnymi odpowiednio, drogowymi obiektami inżynierskimi, urządzeniami i instalacjami, służącymi do prowadzenia i obsługi ruchu drogowego oraz dla potrzeb zarządzania drogą.

4. W terenach dróg publicznych dopuszcza się lokalizację:

1) sieci, obiektów i urządzeń infrastruktury technicznej, niezwiązanej funkcjonalnie z drogami;

2) obiektów związanych z obsługą pasażerów, w ramach zagospodarowania przystanków komunikacji miejskiej;

3) zieleni towarzyszącej.

5. Tereny komunikacji pieszo-rowerowej przeznaczone są pod budowlę dla obsługi ruchu pieszego i rowerowego, wraz z przynależnymi obiektami inżynierskimi, urządzeniami i instalacjami, służącymi do prowadzenia i obsługi ruchu.

6. W zakresie sposobu i zasad zagospodarowania terenów KDX.1 i KDX.2 ustala się:

1) nakaz: wskaźnik terenu biologicznie czynnego nie może być mniejszy niż 50 %;

2) dopuszczenie lokalizacji: elementów niezbędnych dla urządzenia i funkcjonowania terenu, takich jak: oświetlenie, obiekty małej architektury, a także sieci i urządzenia infrastruktury.

Rozdział IV. Przepisy końcowe

§ 26. Na podstawie art. 15 ust. 2 pkt 12 ustawy z dnia 27 marca 2003 r. o planowaniu i zagospodarowaniu przestrzennym (t. j. Dz. U. z 2012 r., poz. 647) ustala się wysokość stawki procentowej, o której mowa w art. 36 ust. 4 tej ustawy, w wysokości 30% dla wszystkich terenów.

§ 27. Wykonanie uchwały powierza się Prezydentowi Miasta Krakowa.

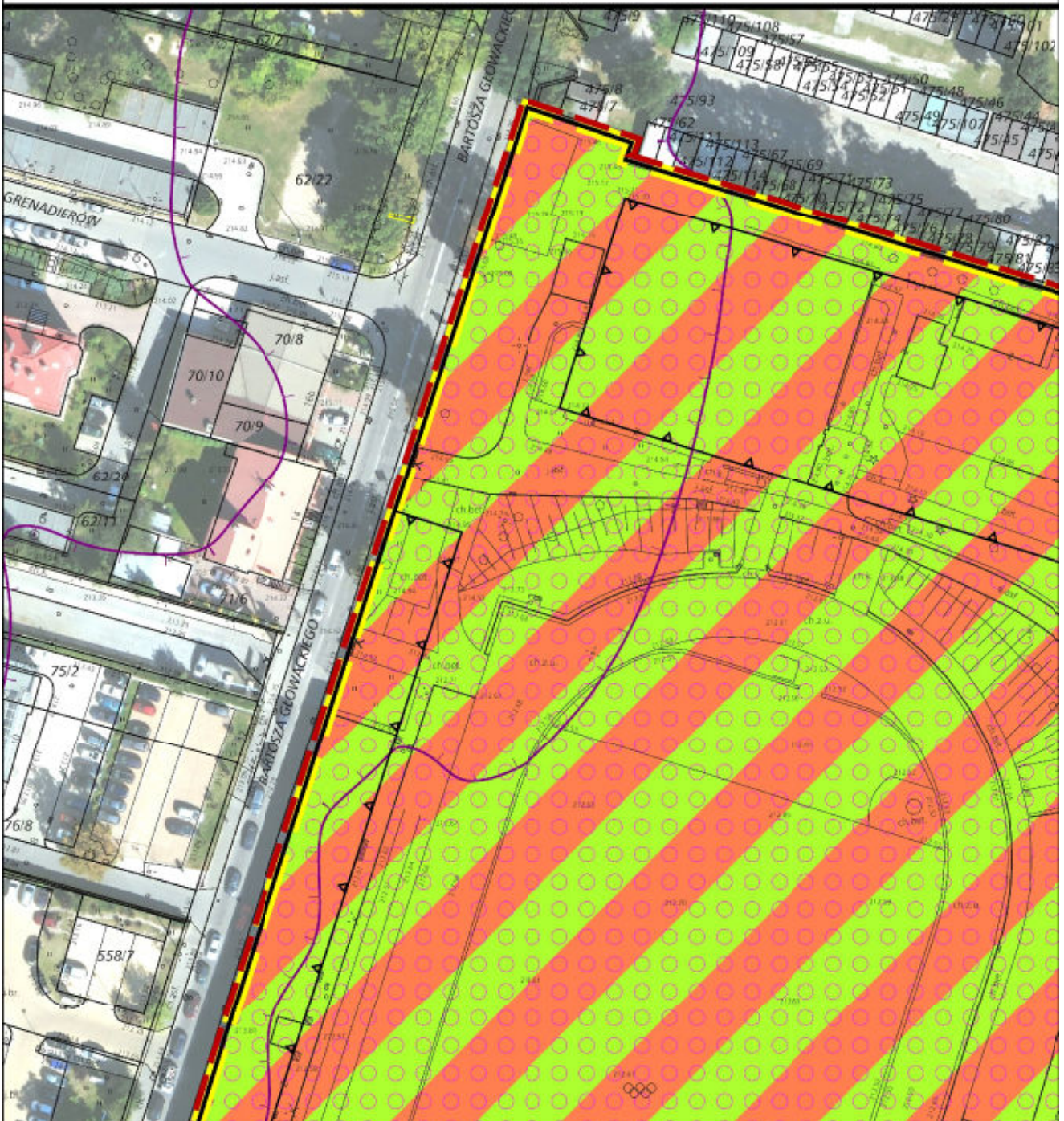
§ 28. Uchwała wchodzi w życie po upływie 14 dni od dnia jej ogłoszenia w Dzienniku Urzędowym Województwa Małopolskiego.

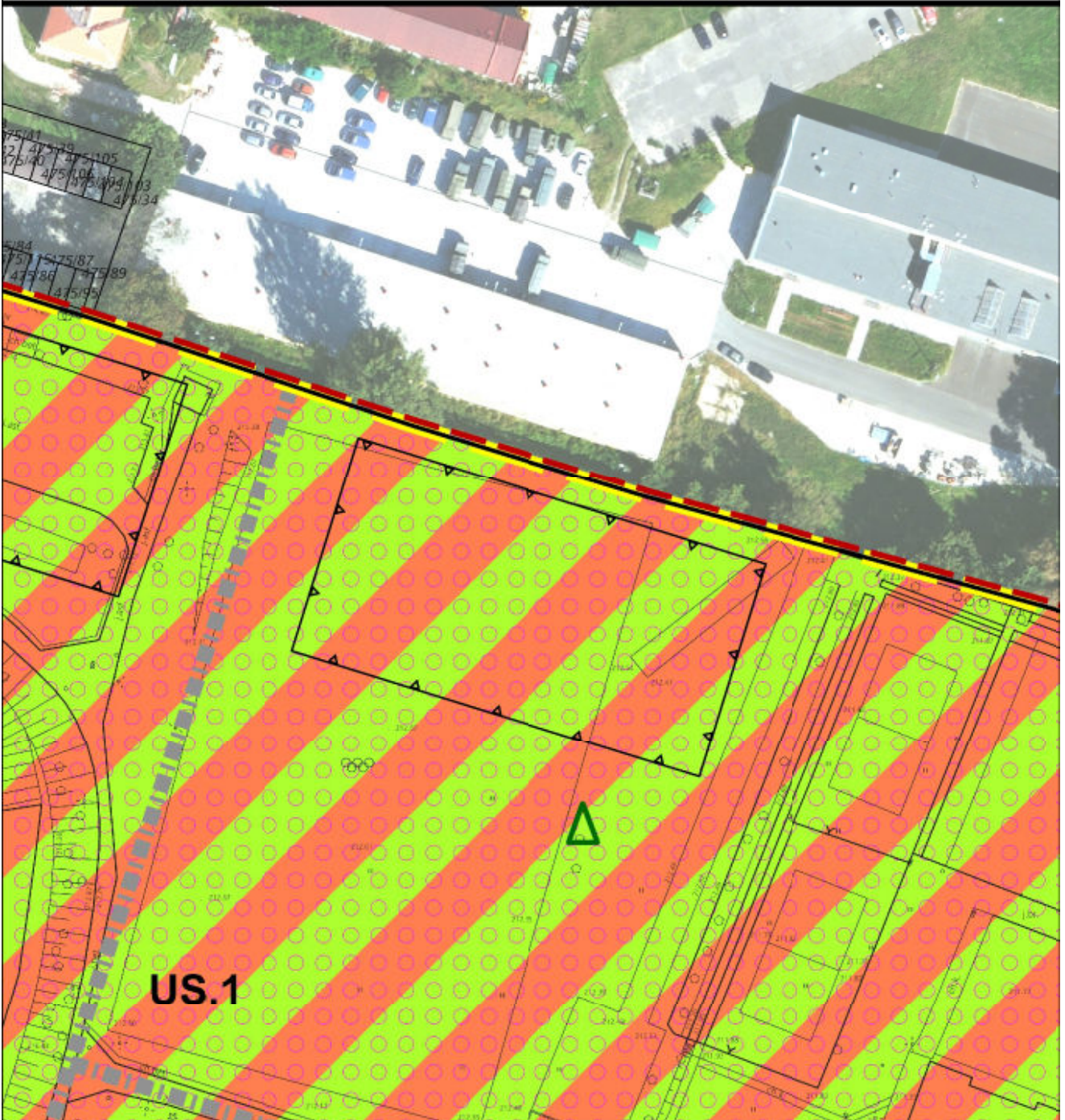
Wiceprzewodniczący Rady

Sławomir Pietrzyk

1

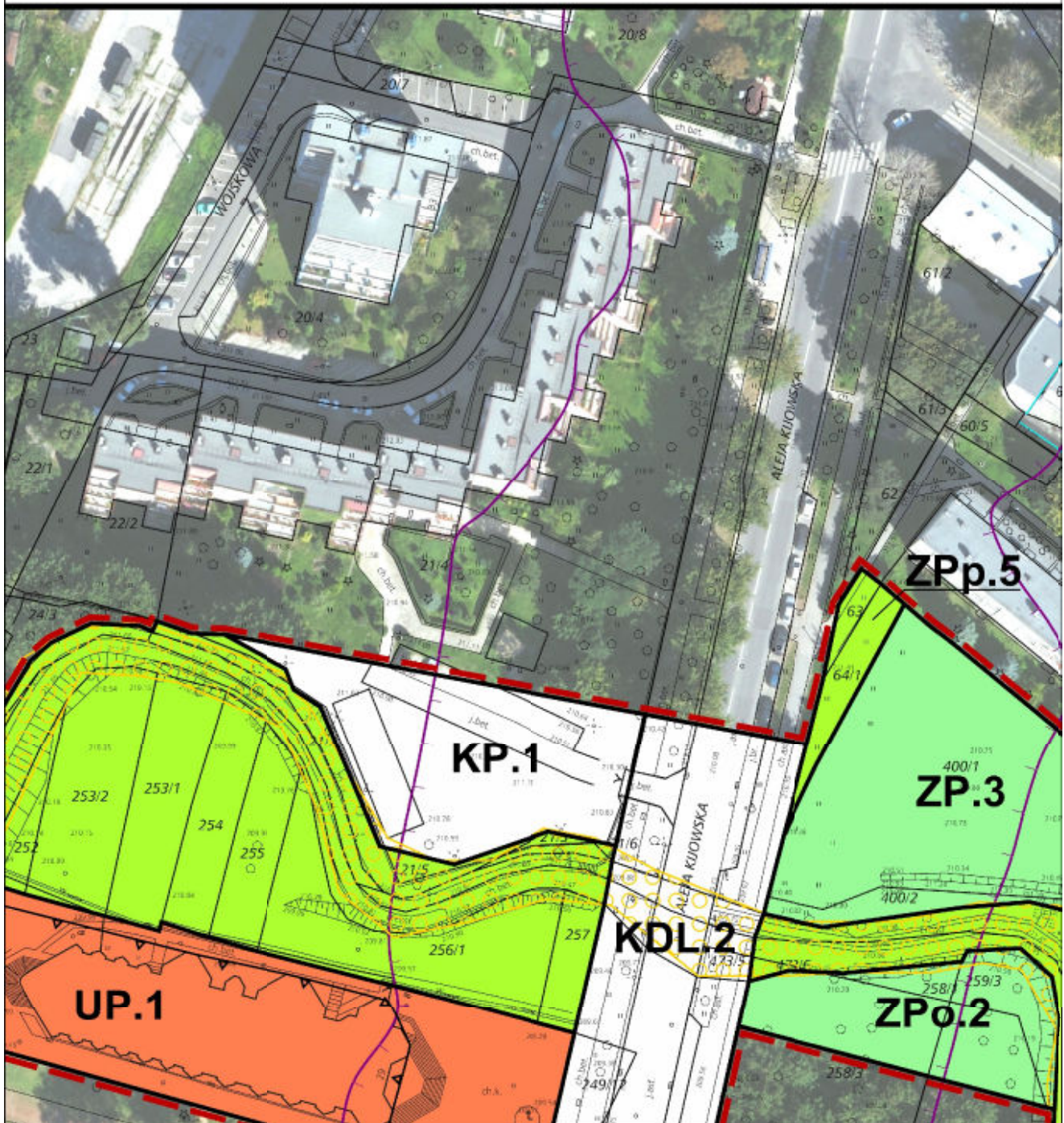


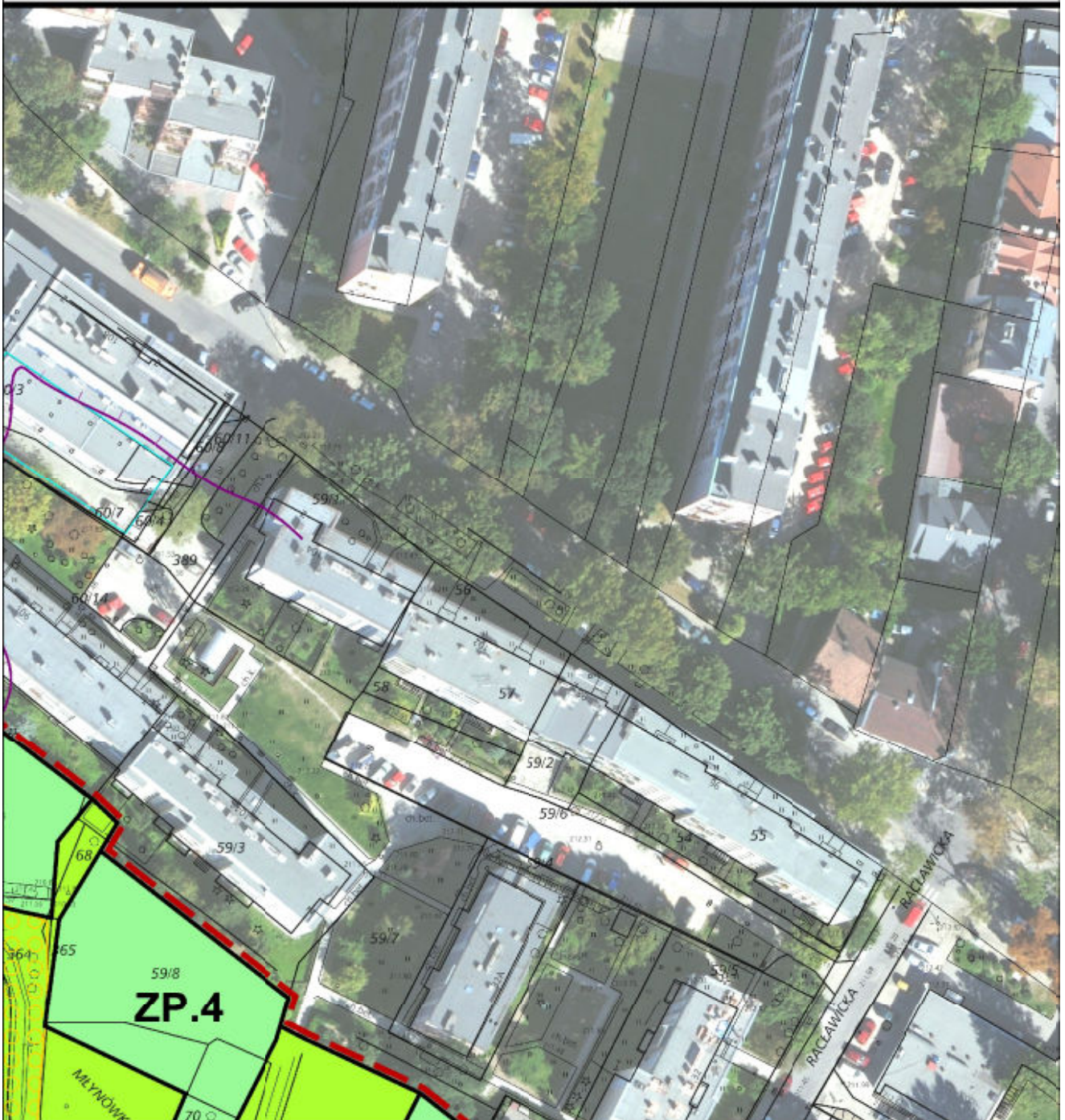




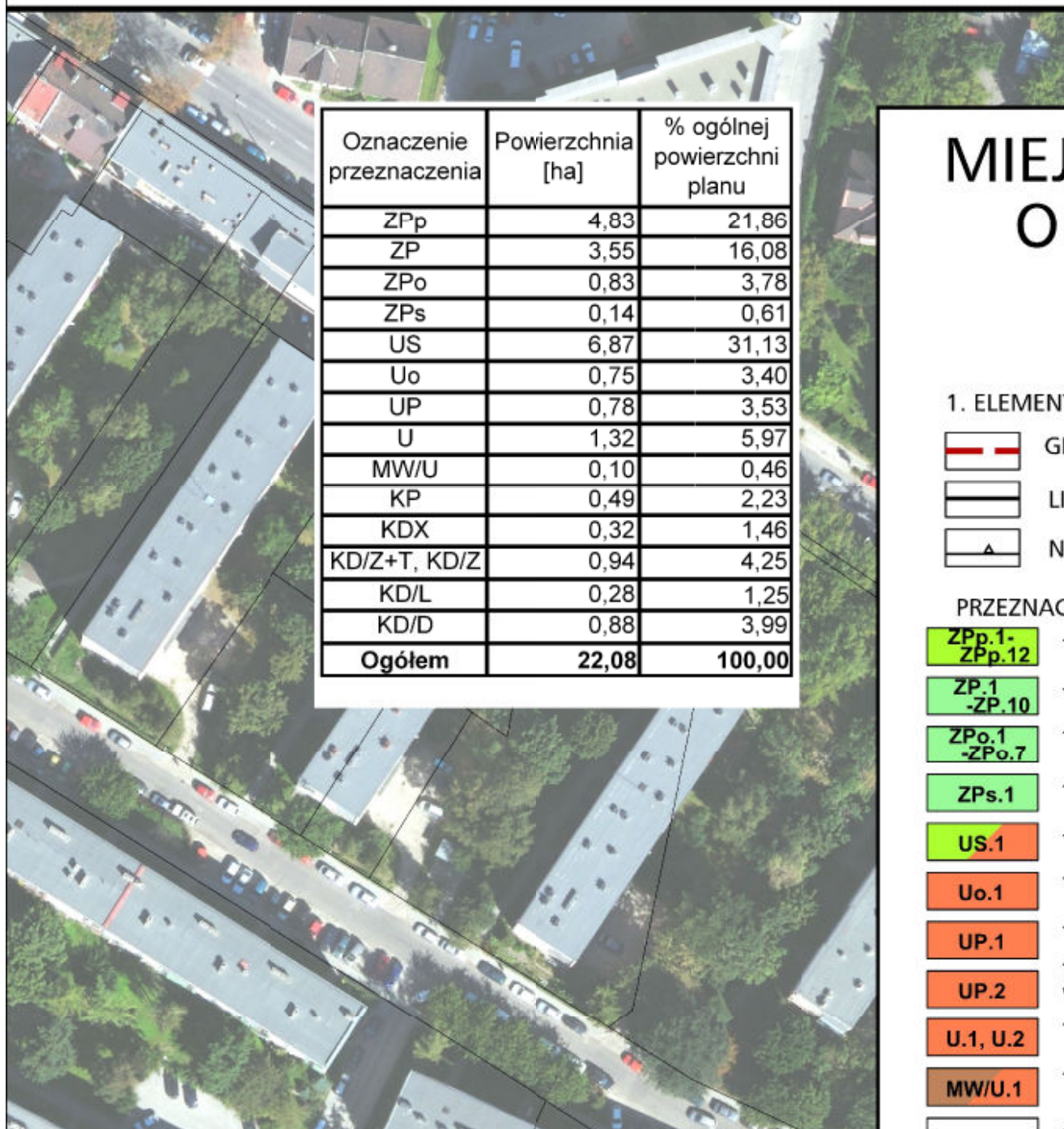














SCOWY PLAN ZAGOSPODAROWANIA BSZARU "MŁYNÓWKA KRÓLEWSKA - G RYSUNEK PLANU

Y USTALEŃ PLANU

ANICA OBSZARU OBJĘTEGO PLANEM

NIE ROZGRANICZAJĄCE

EPRZEKRACZALNE LINIE ZABUDOWY

ZENIA TERENÓW

ERENY PRZEZNACZONE POD ZIELEŃ URZĄDZONĄ - PUBLICZNIE DOSTĘPNY PARK MIEJSKI

ERENY PRZEZNACZONE POD ZIELEŃ URZĄDZONĄ

ERENY PRZEZNACZONE POD ZIELEŃ URZĄDZONĄ - OGRODY I ZIELEŃ TOWARZYSZĄCĄ OBIEKTOM

EREN PRZEZNACZONY POD ZIELEŃ URZĄDZONĄ WRAZ Z TERENOWYMI URZĄDZENIAMI SPORTOWYMI

EREN PRZEZNACZONY POD ZABUDOWĘ USŁUGOWĄ - USŁUGI SPORTU I REKREACJI, STADION, BOISKO

EREN PRZEZNACZONY POD ZABUDOWĘ USŁUGOWĄ - USŁUGI NAUKI I OŚWIATY

EREN PRZEZNACZONY POD ISTNIEJĄCY KOŚCIÓŁ I OBIEKTY Z NIMI ZWIĄZANE, W TYM ZAMIESZKANIA

EREN PRZEZNACZONY POD ZABUDOWĘ USŁUGOWĄ- USŁUGI NAUKI I OŚWIATY, OBIEKTY SAKRALNE
W TYM ZAMIESZKANIA ZBIOROWEGO

ERENY PRZEZNACZONE POD ZABUDOWĘ USŁUGOWĄ

EREN PRZEZNACZONY POD ZABUDOWĘ MIESZKANIOWĄ WIELORODZINNĄ I USŁUGOWĄ

ERENY PRZEZNACZONE POD PARKINGI

ZAŁĄCZNIK NR 1 D
RADY MIASTA KRAKÓWA



PRZESTRZENNEGO ROTTGERA"

O UCHWAŁY NR LIX/814/12
KOWA Z DNIA 24 października 2012

BUDOWLANYM

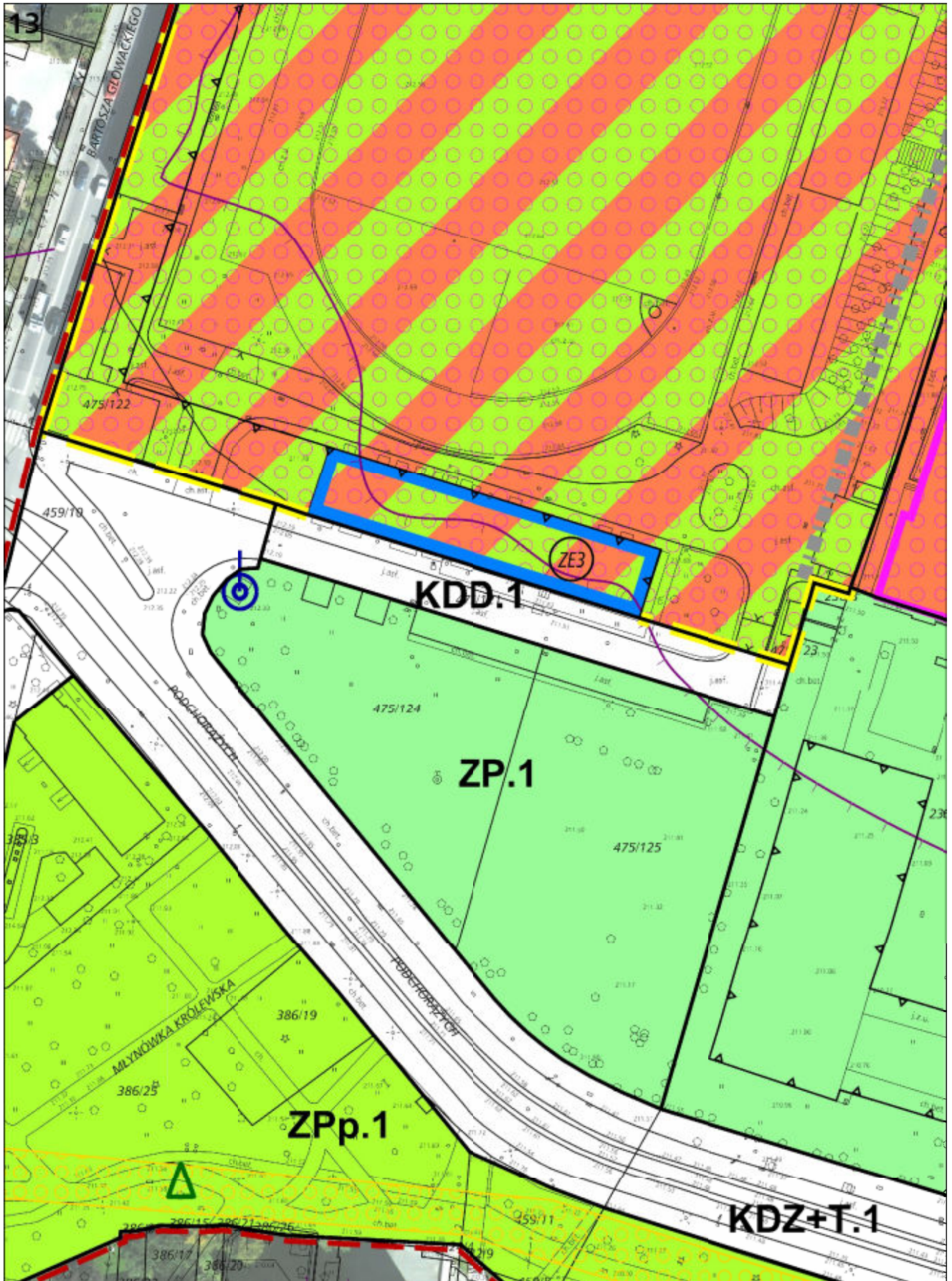
YMI I REKREACYJNYMI

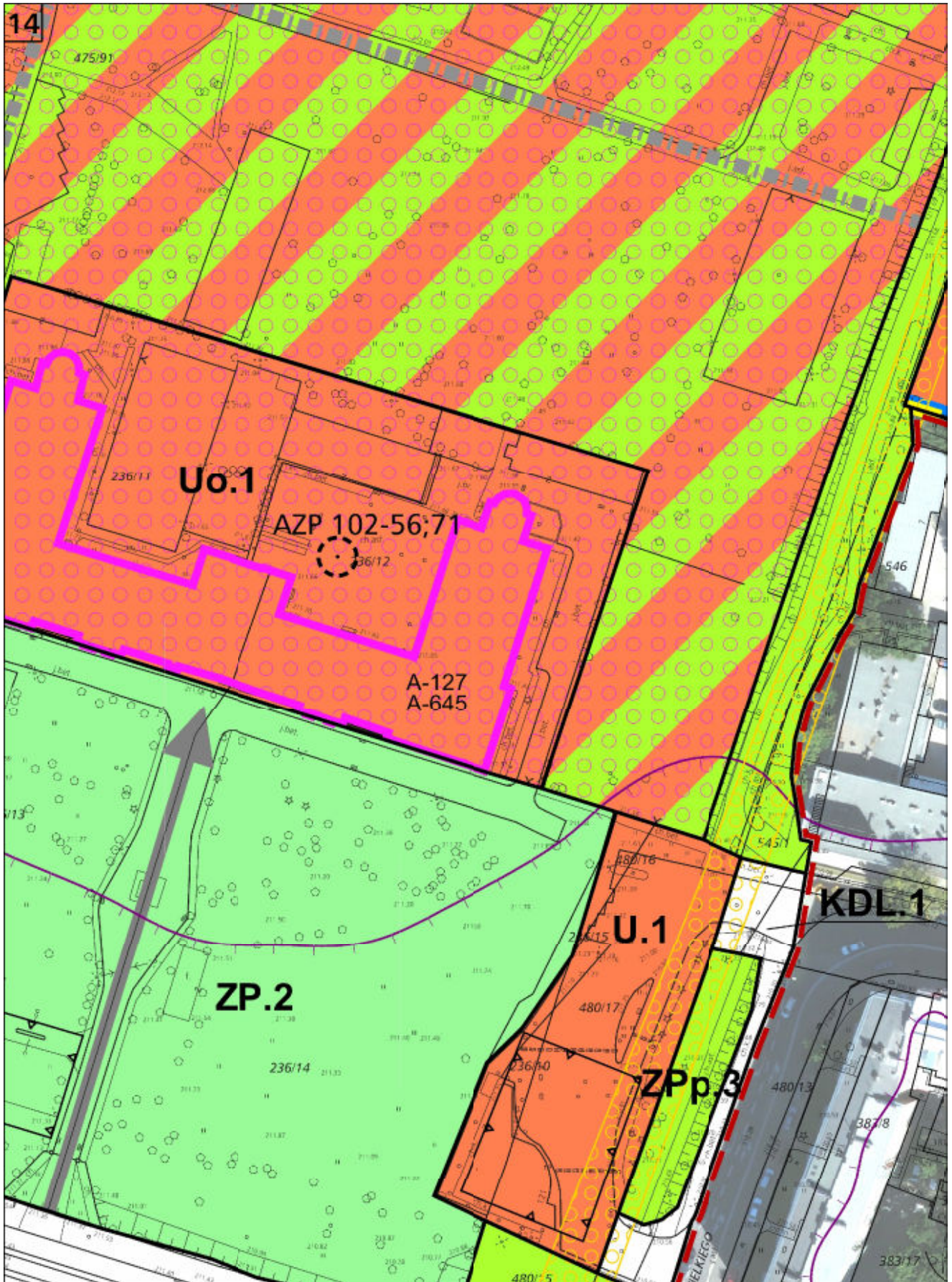
SKA I BIEŻNIE, TRYBUNY, BUDOWLE ZIEMNE

NIA ZBIOROWEGO

JE I OBIEKTY Z NIMI ZWIĄZANE,



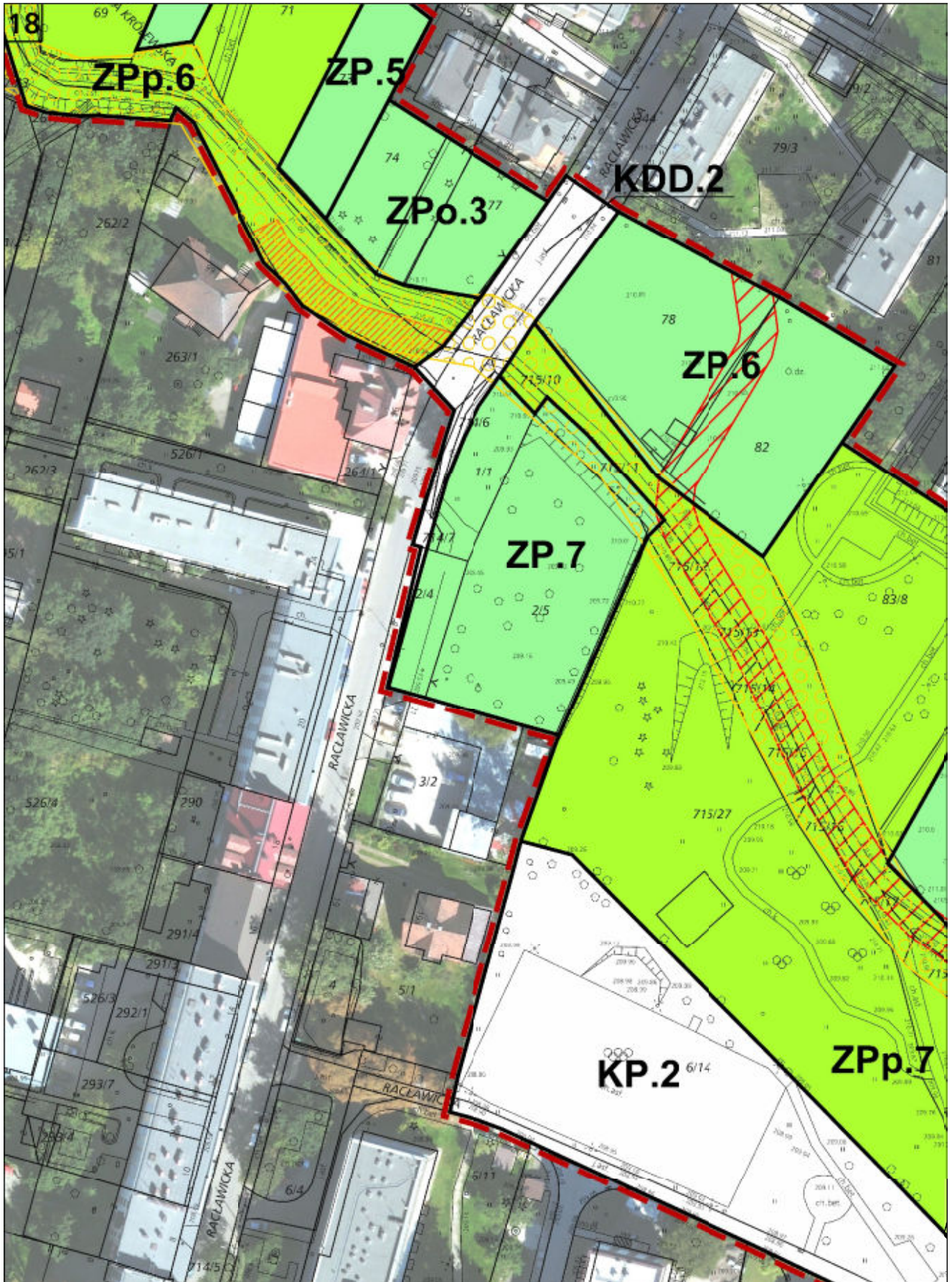


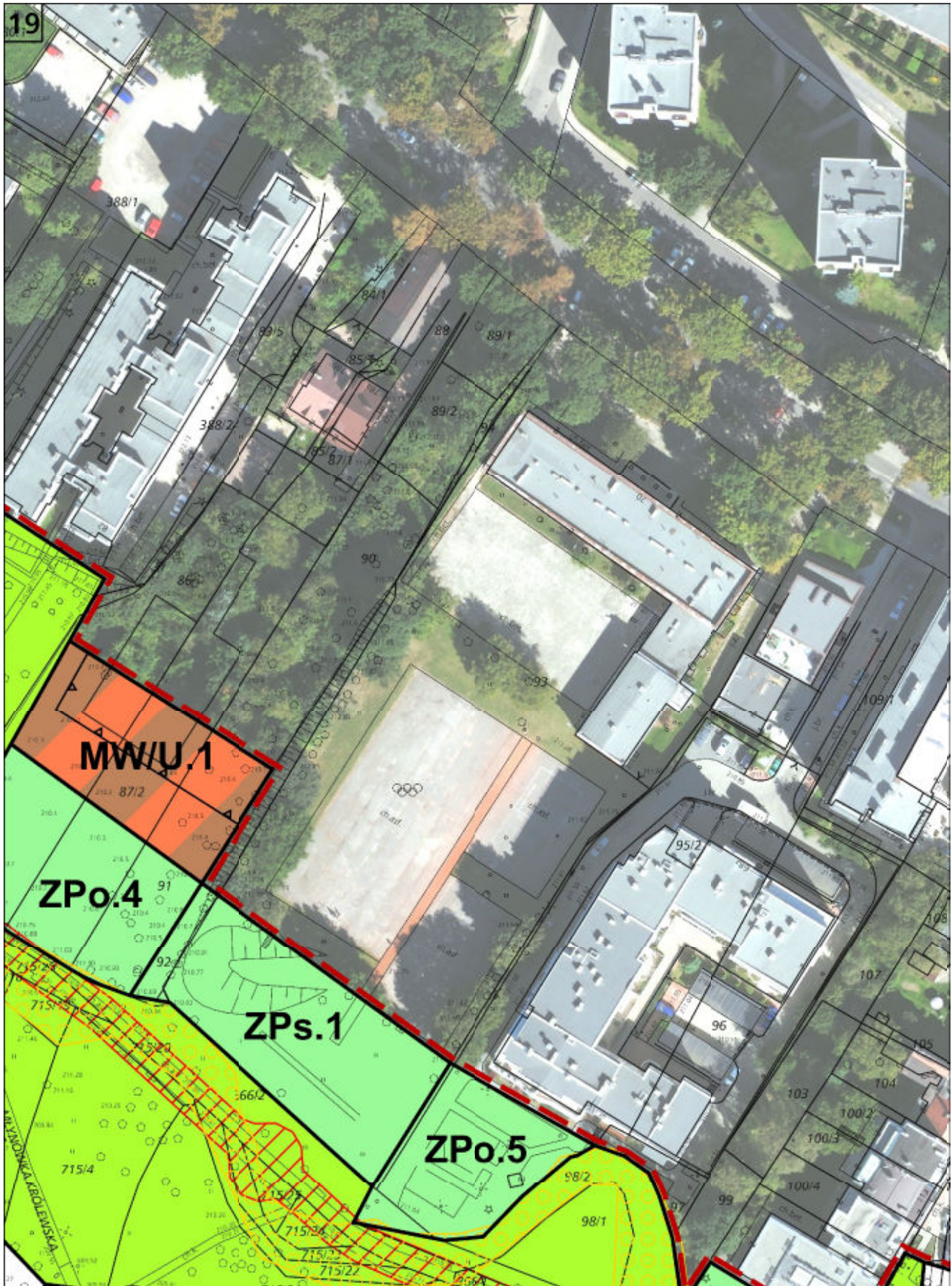


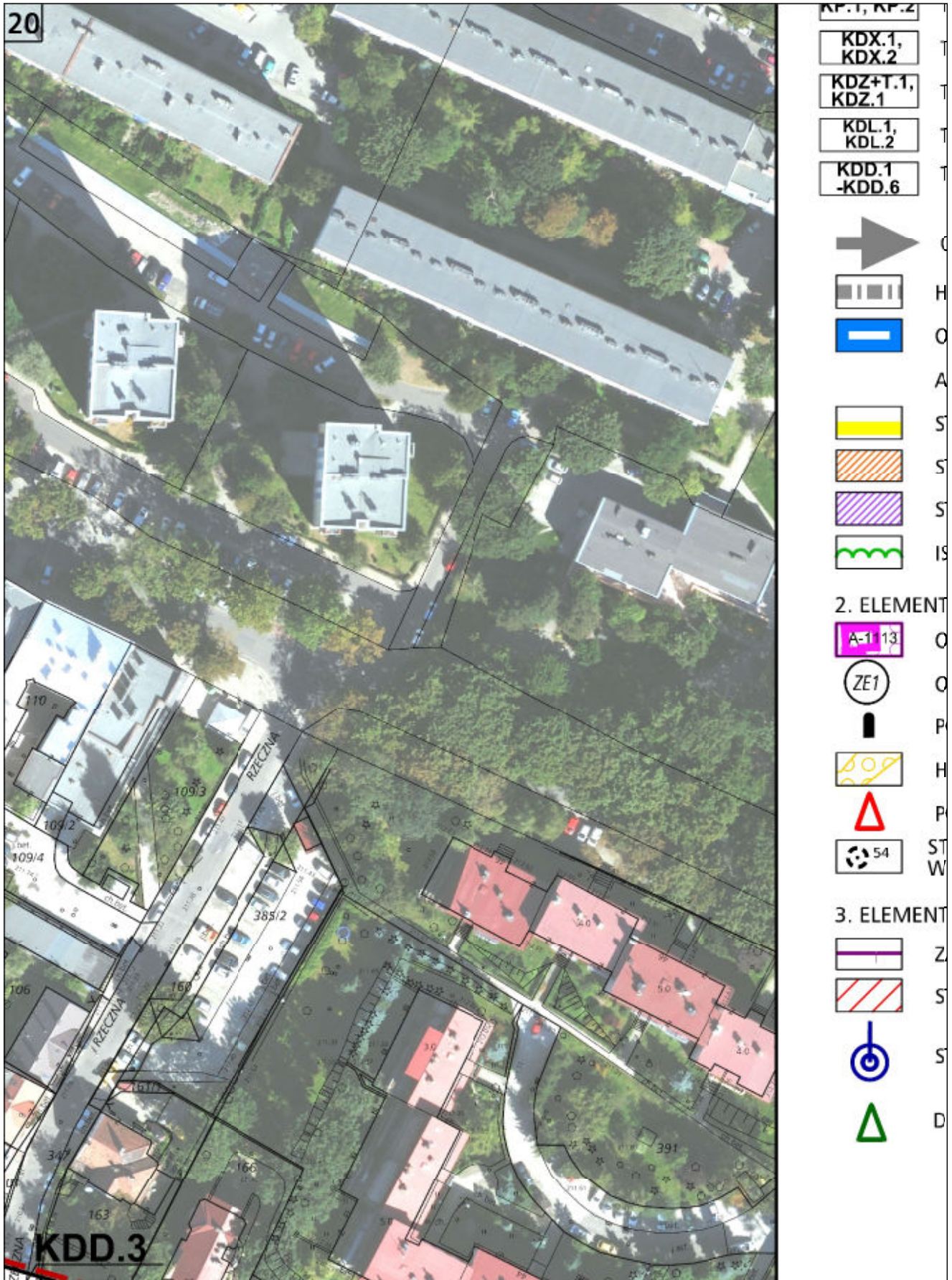












TERENY PRZEZNACZONE POD PARKINGI

21

TERENY KOMUNIKACJI PIESZO-ROWEROWEJ

TERENY DRÓG PUBLICZNYCH KLASY ZBIORCZEJ

TERENY DRÓG PUBLICZNYCH KLASY LOKALNEJ

TERENY DRÓG PUBLICZNYCH KLASY DOJAZDOWEJ

POŚ WIDOKOWA

OSTORYCZNE OSIE KOMPOZYCYJNE

OBIEKTY ZABYTKOWE PODLEGAJĄCE OCHRONIE USTALONEJ PLANEM

ARCHEOLOGICZNA STREFA OCHRONY KONSERWATORSKIEJ (OBOWIĄZUJE NA OBSZARZE CAŁEGO PL

STREFA DOPUSZCZONEJ LOKALIZACJI OGRODZEŃ PEŁNYCH

STREFA DOPUSZCZONEGO DOJAZDU

STREFA DOPUSZCZONYCH MIEJSC DO PARKOWANIA

OSTNIEJĄCE SZPALERY DRZEW

OSTY OKRESŁONE PRZEPISAMI I DECYZJAMI ODRĘBNYMI

OBIEKTY WRAZ Z TERENEM WPISANE DO REJESTRU ZABYTKÓW

OBIEKTY WPISANE DO EWIDENCJI ZABYTKÓW - OZNACZONE SYMBOLAMI *ZE1 - ZE4*

OSTOMNIK MARTYROLOGII WPISANY DO EWIDENCJI ZABYTKÓW

OSTORYCZNY PRZEBIEG MŁYNÓWKI KRÓLEWSKIEJ WPISANY DO EWIDENCJI ZABYTKÓW

OSTOMNIKI PRZYRODY

OSTANOWISKA ARCHEOLOGICZNE ZNAJDUJĄCE SIĘ W EWIDENCJI STANOWISK ARCHEOLOGICZNYCH
OSTOJEWÓDZKIEGO URZĘDU OCHRONY ZABYTKÓW W KRAKOWIE

OSTY INFORMACYJNE

OSTASIĘG ODDZIAŁYWANIA HAŁASU OD DRÓG Ln 50 dB

OSTREFY TECHNICZNE OD LINII ELEKTROENERGETYCZNYCH

OSTUDNIA Z WODĄ JURAJSKĄ - "ZDRÓJ NADZIEJA"

OSTRZEWA PREDYSPONOWANE DO OBJĘCIA OCHRONĄ PRZYRODY



22

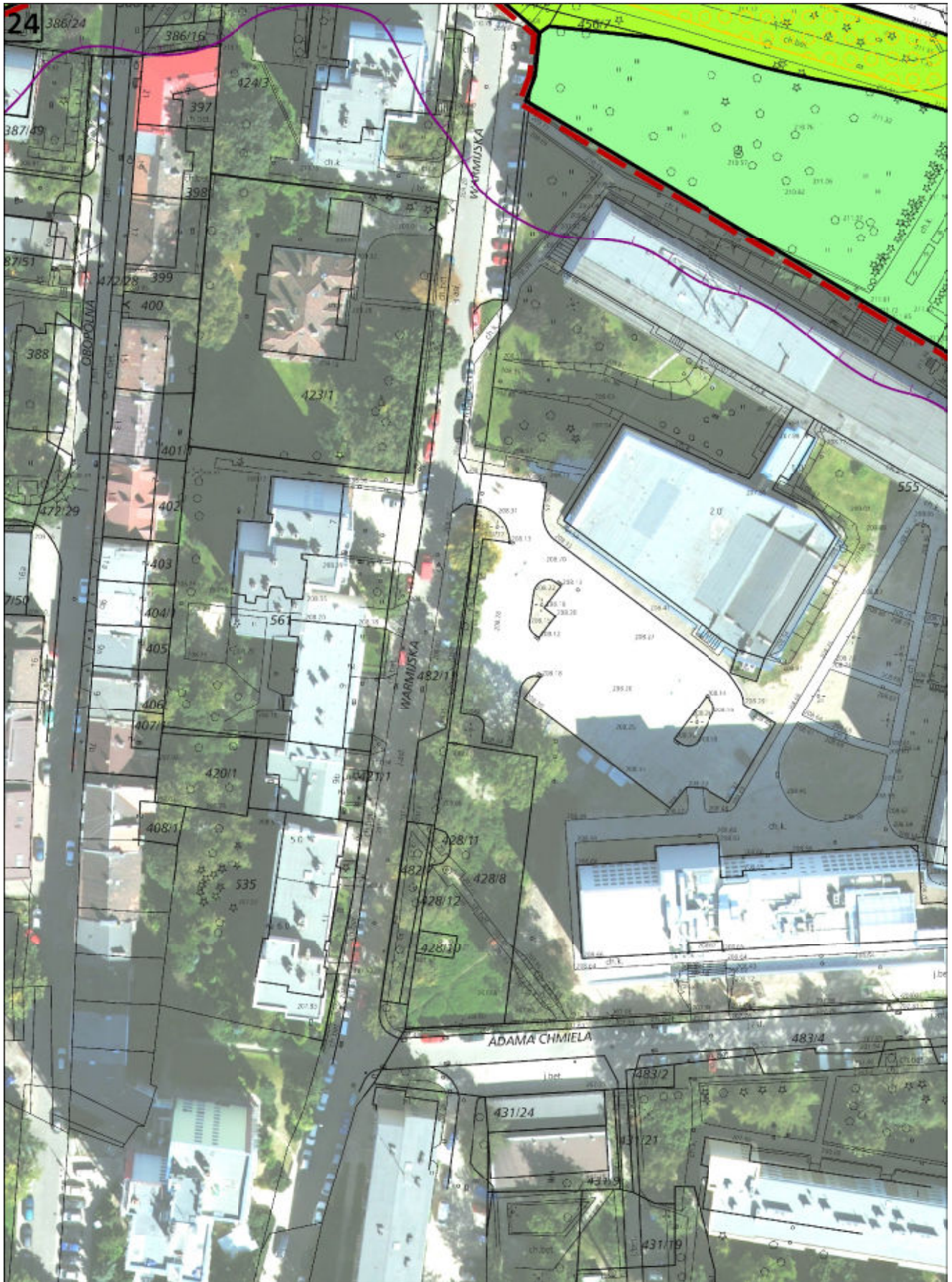
ANU)

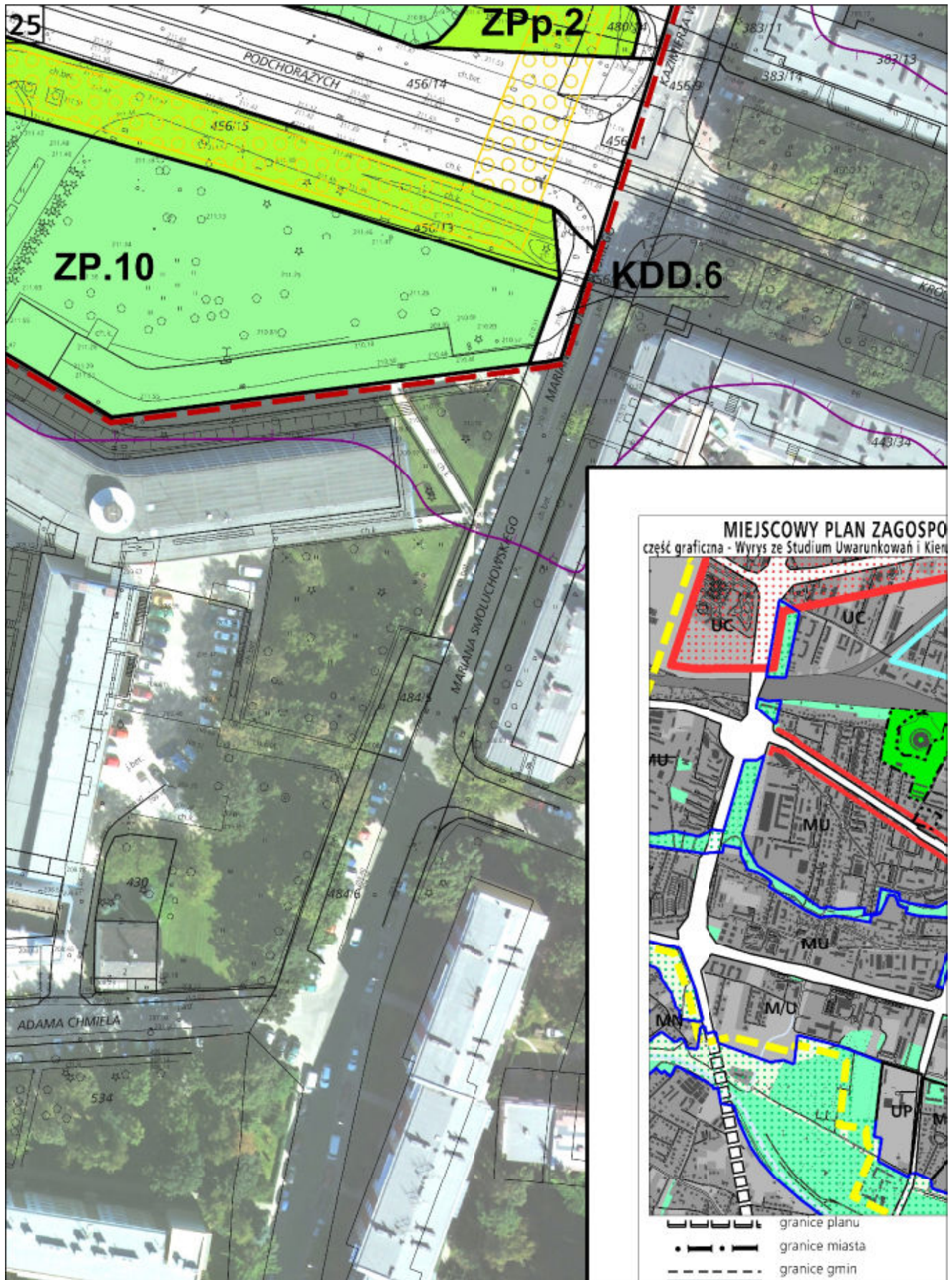


Skala 1: 1 000





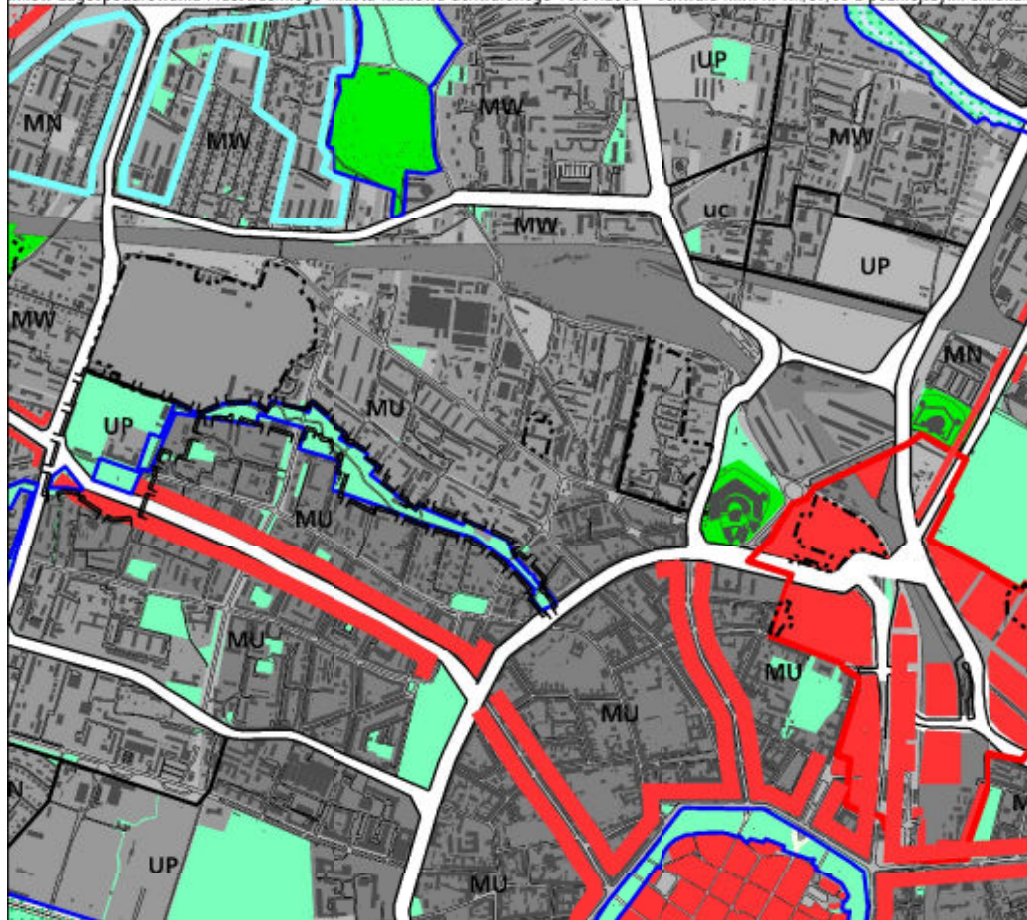






DAROWANIA PRZESTRZENNEGO OBSZARU "MŁYNÓWKA KRÓLEWSKA - GROTTERA"

Planów Zagospodarowania Przestrzennego Miasta Krakowa uchwalonego 16.04.2003 - uchwała RMK nr XII/87/03 z późniejszymi zmianami



ELEMENTY KSZTAŁTUJĄCE STRUKTURĘ PRZESTRZENNĄ



główne ulice śródmiejskie

MIEJSCOWY część graficzna - Wyrys ze Stud.



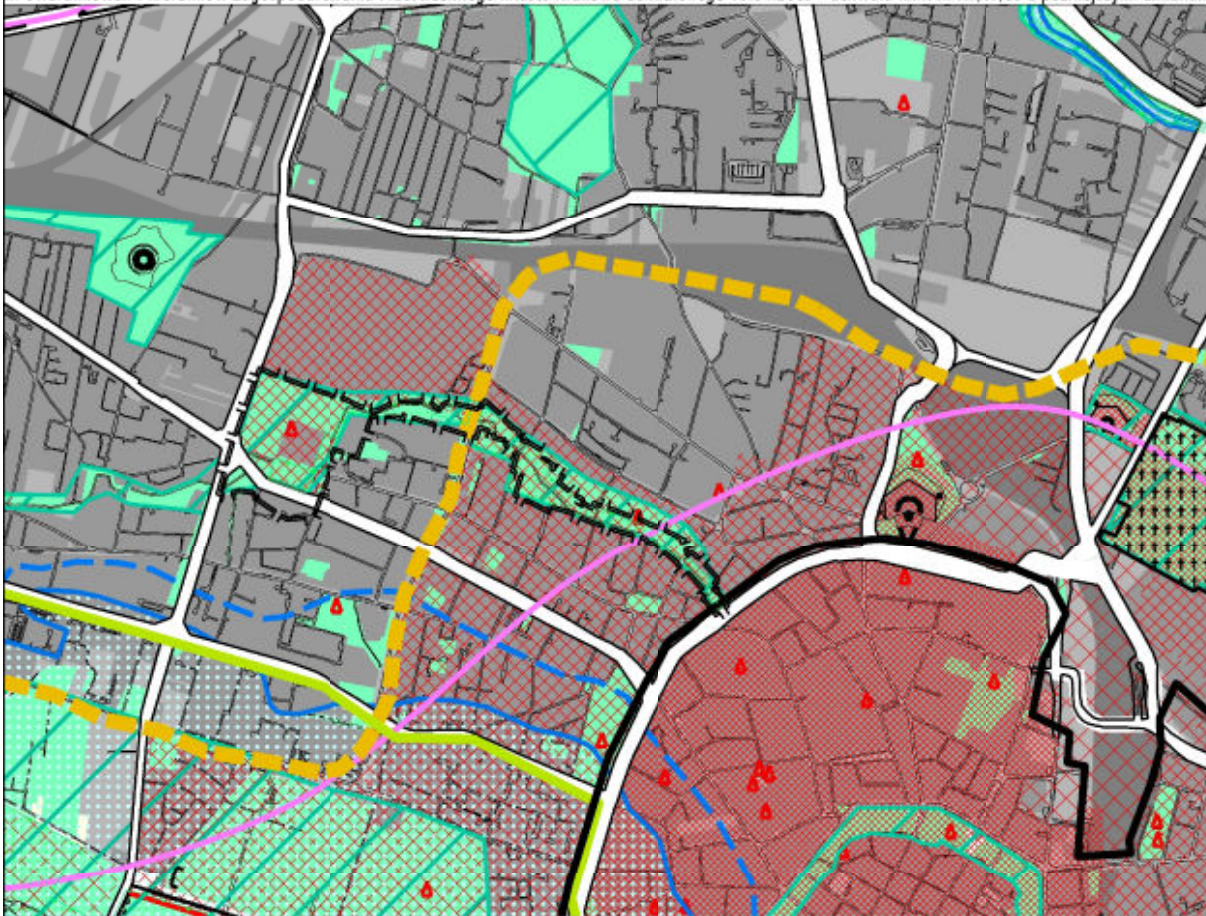
-  granice planu
-  granice miasta
-  granice sąsiedztwa
-  tereny kolejnic

27



PLAN ZAGOSPODAROWANIA PRZESTRZENNEGO OBSZARU "MŁYNOWKA KROLEWSKA - GROTTGERA"

z Uwagami i Kierunków Zagospodarowania Przestrzennego Miasta Krakowa uchwalonego 16.04.2003 - uchwała RMK nr XII/67/03 z późniejszymi zmianami



<p>CBSZARY I OBIEKTY CHRONIONE</p> <p>OCHRONA PRZYRODY</p> <p>granice Jurajskich Parków</p>	<p>STREFY ZAGROZEŃ</p> <p>● ● ● ● strefa HTS</p> <p>▲ ▲ ▲ ▲ granica strefy ochronnej składowiska odpadów komunalnych Barcz</p>
---	--

linich gmin

część gra

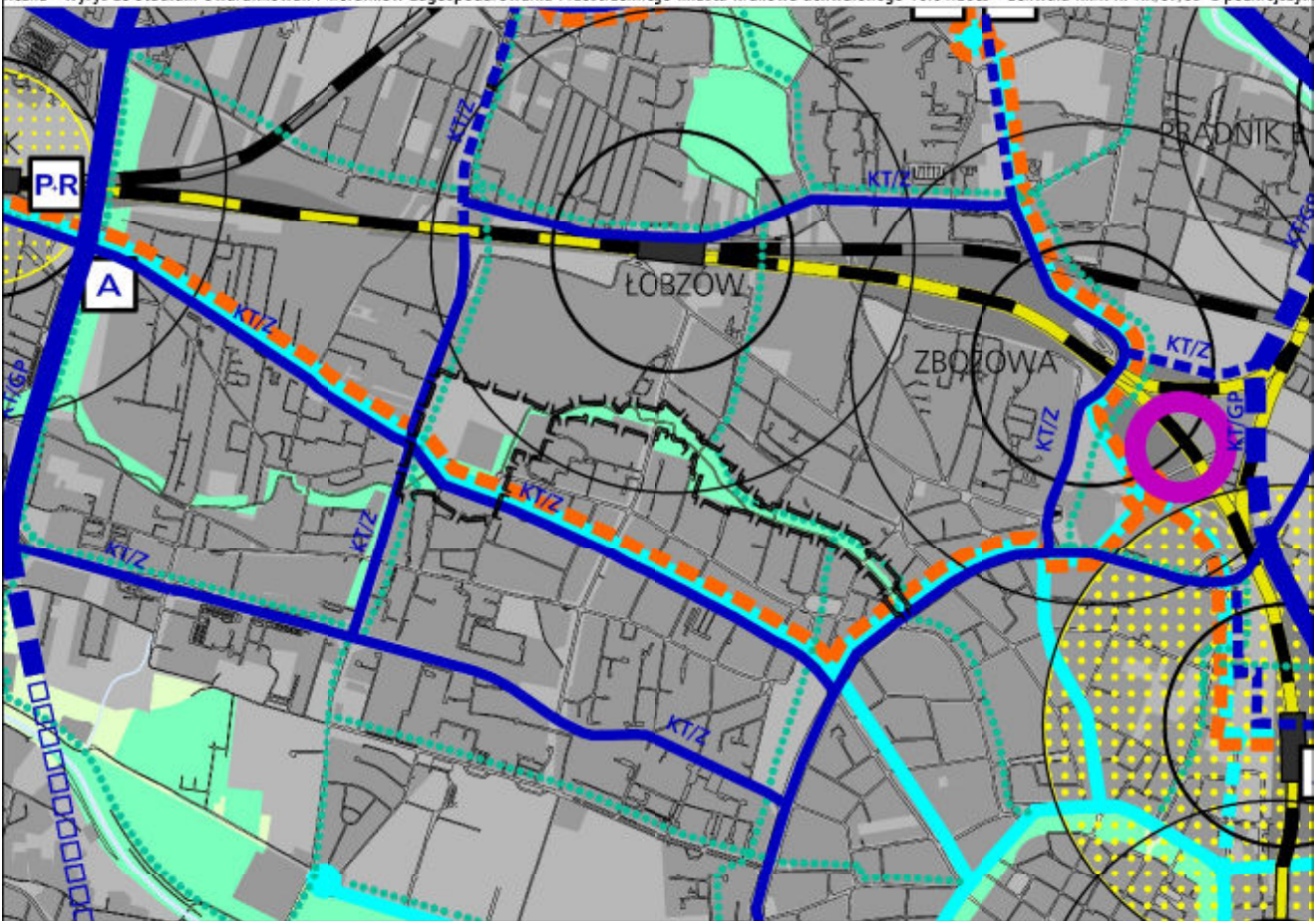
WIDOK


28



MIEJSCOWY PLAN ZAGOSPODAROWANIA PRZESTRZENNEGO OBSZARU "MŁYNÓWKA KRÓLEWSKA - GROTGERA"

liczna - Wyrys ze Studium Uwarunkowań i Kierunków Zagospodarowania Przestrzennego Miasta Krakowa uchwalonego 16.04.2003 - uchwała RMK nr XII/87/03 z późniejszymi zmianami





zmianami

MIEJSKOWY PLAN ZAGOSPODAROWANIA PRZESTRZENNEGO OBSZARU "MŁYNÓWKA KRÓLEWSKA" - część graficzna - Wyrys ze Studium Uwarunkowań i Kierunków Zagospodarowania Przestrzennego Miasta Krakowa uchwalonego 16.04.2003 - uchwała RMK nr



— — — — — granice planu

- - - - - granice miasta

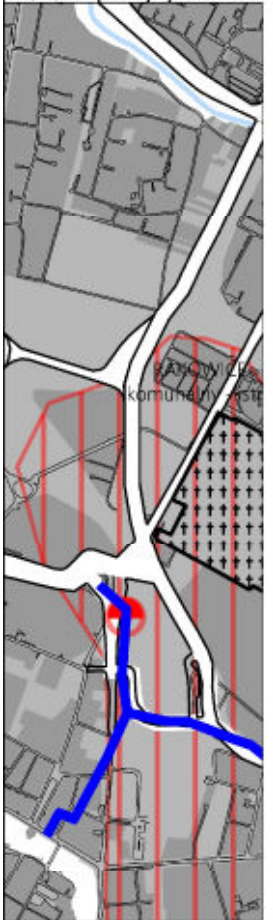
- - - - - granice amin

obszary wymagające rozwiązania problemu podtopień

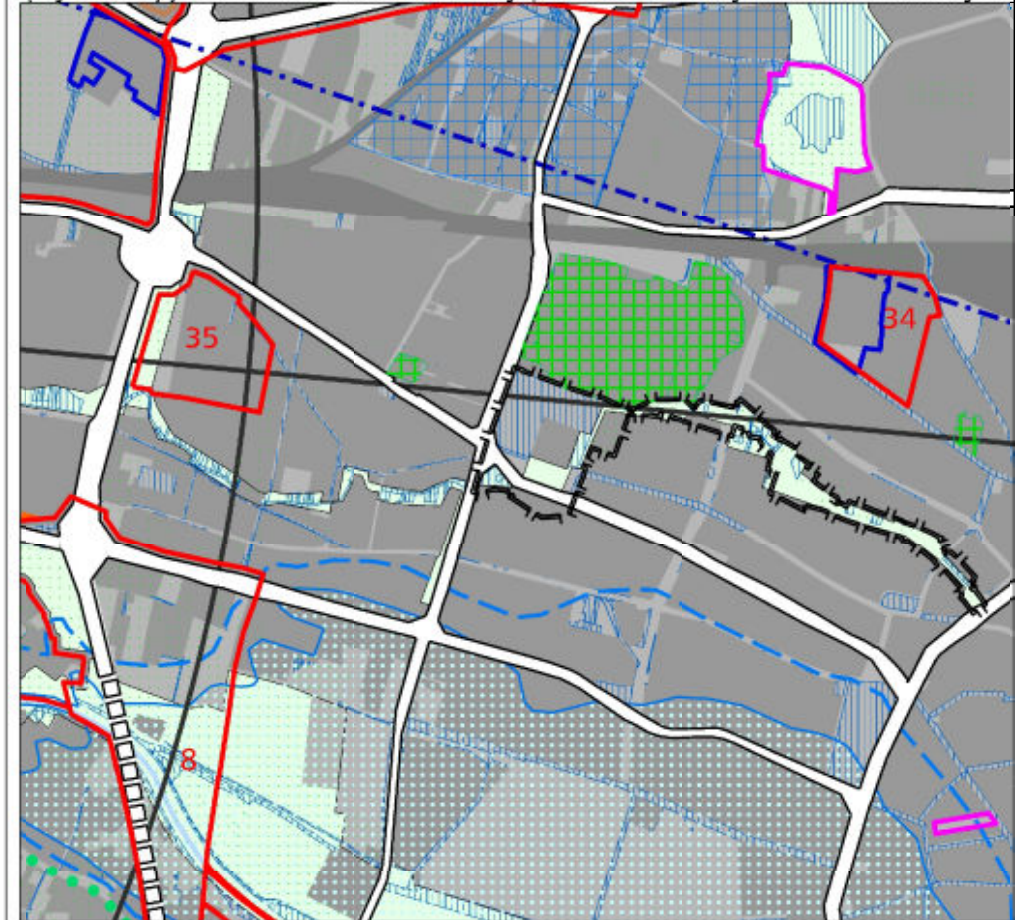
— — — — — kierunki dopływu ścieków do kanalizacji



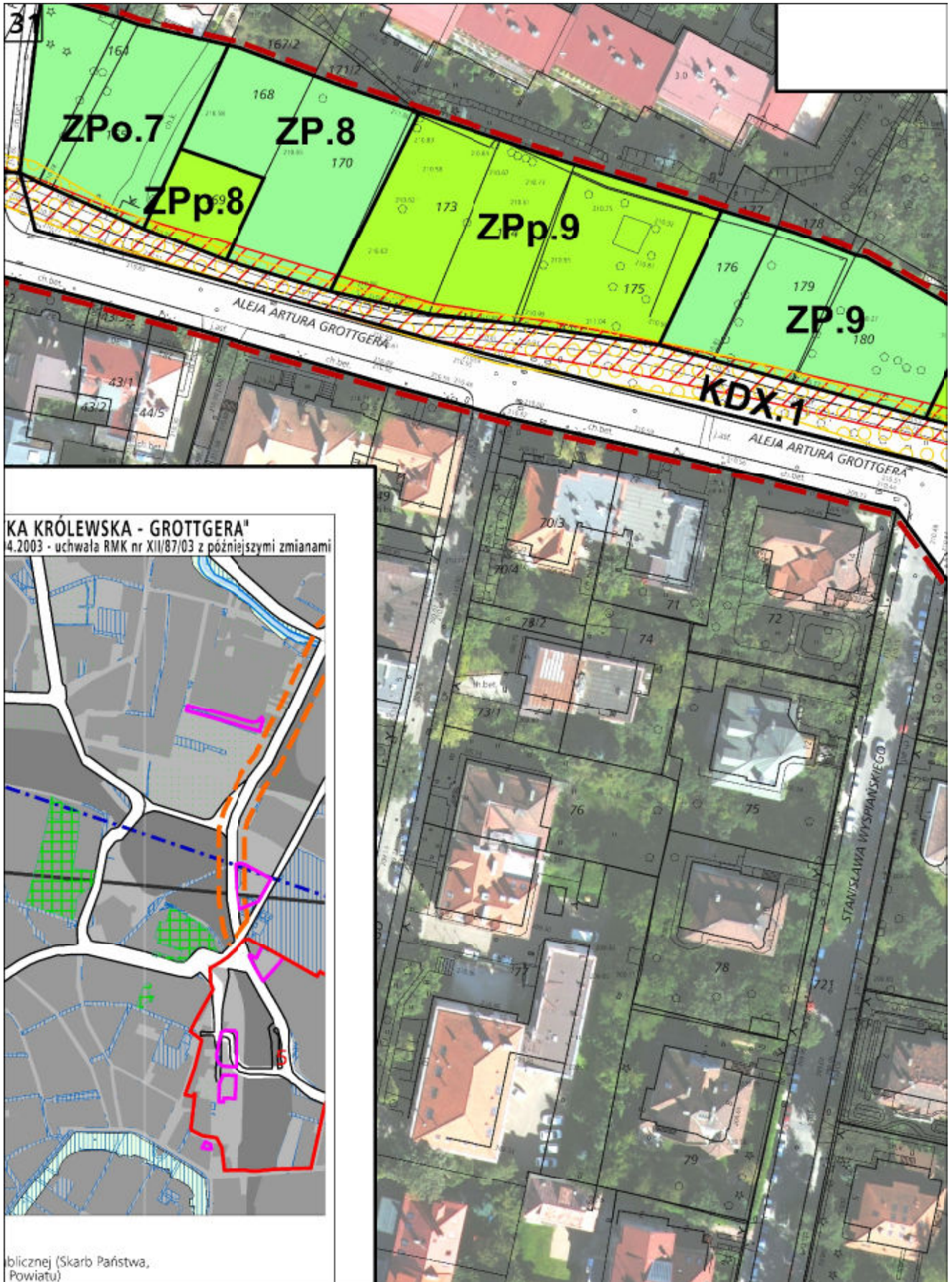
GROTTGERA*
XII/87/03 z późniejszymi zmianami

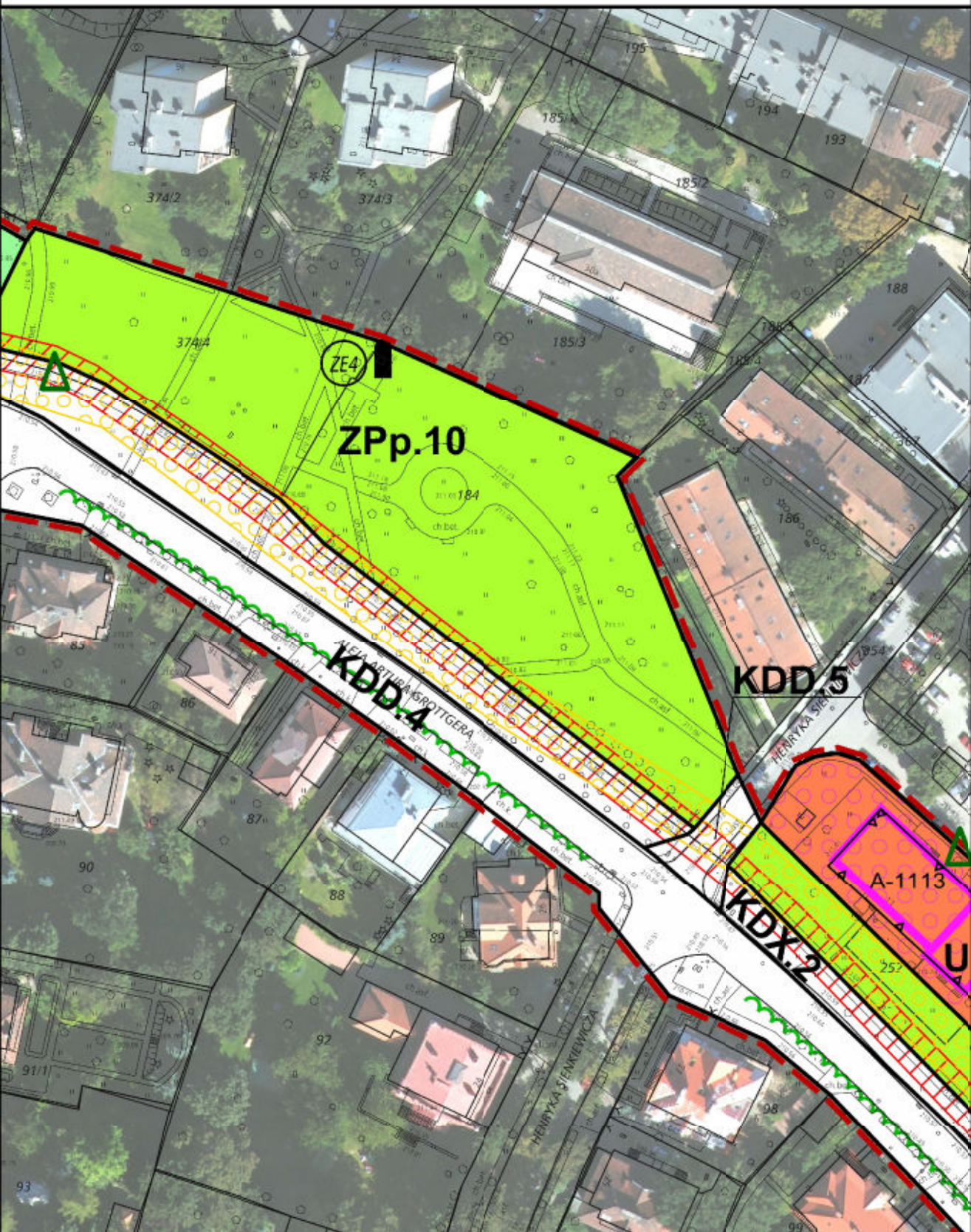


MIEJSKOWY PLAN ZAGOSPODAROWANIA PRZESTRZENNEGO OBSZARU "MŁYNÓW"
część graficzna - Wyrys ze Studium Uwarunkowań i Kierunków Zagospodarowania Przestrzennego Miasta Krakowa uchwalonego 16.0



-  granice planu
-  granice miasta
-  granice gmin
-  grunty własności państwa, Skarb Miasta, Skarb Gminy







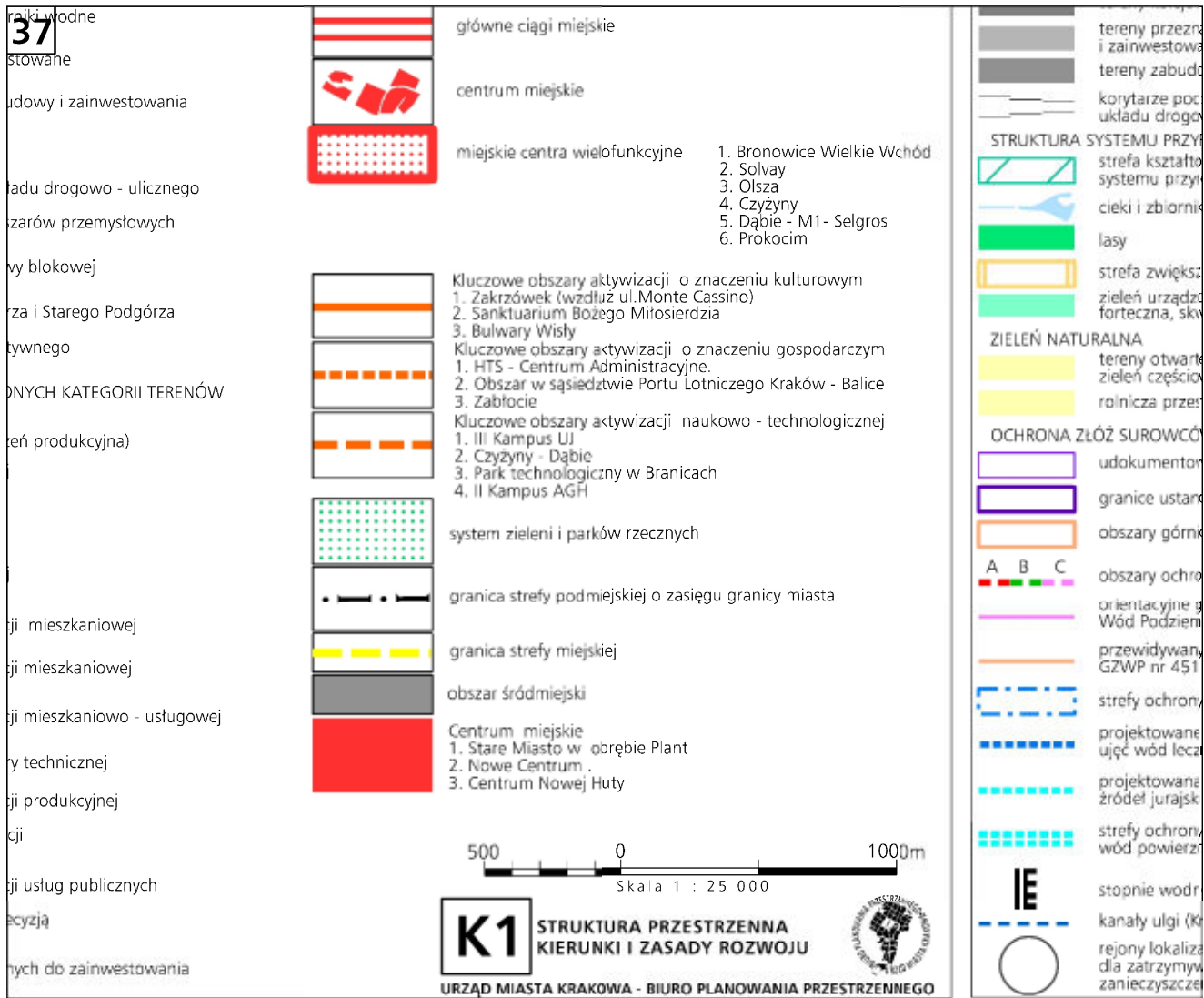
















36



	Wista, ważniejsze ciek i zbiorniki wodne
	tereny zabudowane i zainwestowane
	tereny przeznaczone do zabudowy
	tereny kolejowe
	korytarze podstawowego układu przestrzennego
	granice stref rewitalizacji obszarowej
	obszary rehabilitacji zabudowy
	obszary rewitalizacji Kazimierza Wielkiego
	zasięg obszaru ponadnormalnego oddziaływania autostrady
KIERUNKI ZAGOSPODAROWANIA WYODRĘBNIENIA	
	ZO tereny otwarte (w tym rolnicza przestrzeń)
	ZP tereny zieleni publicznej
	ZL tereny zieleni leśnej
	ZF tereny zieleni fortecznej
	MW tereny o przeważającej funkcji mieszkaniowej wysokiej intensywności
	MN tereny o przeważającej funkcji mieszkaniowej niskiej intensywności
	MU tereny o przeważającej funkcji usługowej
	IT tereny urządzeń infrastrukturalnych
	P tereny o przeważającej funkcji publicznej
	UC tereny o przeważającej funkcji usługowej komercyjnej
	UP tereny o przeważającej funkcji usługowej publicznej
	tereny zamknięte ustalone przez Ministra Obrony Narodowej
	granice terenów przeznaczonych do zabudowy



do zabudowy
 wane i zainwestowane
 stawowego
 wo - ulicznego
 RODNICZEGO
 wania
 odniczego
 i wodne
 enia lesistości
 na (parkowa, ogrodowa,
 ery, zieleńce)
 e (zieleń nieurzadzona,
 wo kształtowana)
 rzeń produkcyjna
 W I ZASOBÓW WODNYCH
 wane złoża kopalin stałych
 owionych terenów górniczych
 ze złóż wód leczniczych
 nne uzdrowiska Swoszowice
 ranice Głównych Zbiorników
 nych (GZWP)
 zasięg obszaru ochrony
 - Subzbiornik Bogucice
 pośredniej ujęć wód podziemnych
 granice terenu ochrony pośredniej
 tycznych
 granica terenu ochrony pośredniej
 ch wód zwykłych
 pośredniej ujęć
 hniowych
 akowski, Rozrywki)
 cji pól operacyjnych
 ania i wylapywania
 h toksycznych wód

-  granice otuliny zespołu Jurajskich Parków Krajobrazowych
-  rezerwy przyrody
-  użytki ekologiczne istniejące i planowane
-  pomniki przyrody, grupy pomników (istniejące i proponowane)
-  obszary i obiekty ze skupiskami chronionych gatunków roślin i zwierząt
-  obszary cenne przyrodnicze proponowane do ustalenia form ochrony
-  planowane parki rzeczne
-  planowany ogród botaniczny
- GLÓWNE OBSZARY ZAGROZEŃ
 CBSZARY NARAŻONE NA NIEBEZPIECZEŃSTWO
 POWODZI**
-  granice i obszar zagrożony wodą stuletnią Q 1 %
-  granice obszaru zagrożonego wodą tysiącletnią Q 0,1 %
-  teren zalewowy Zbiornika Zestawice
-  poldery zalewowe


-  (istniejąca i planowana) składowisko odpadów komunalnych Barycz (II - czynny, III - planowany)
-  granica możliwych wpływów poeksploatacyjnych kopalni otworowej Barycz
-  obszar ponadnormatywnego oddziaływania autostrady, strefa uciążliwości o zasięgu 150 m
- ŚRODOWISKO KULTUROWE
 STREFA OCHRONY WARTOŚCI KULTUROWYCH**
-  granica pomnika historii "Krakowa-Historycznego Zespołu Miasta"
-  dominacji ( na obszarach zieleni)
-  rewaloryzacji
-  integracji
-  cmentarze
-  stanowiska archeologiczne (poza obszarem pomnika historii)
-  istniejące obiekty Twierdzy Kraków
-  strefa ochrony sylwetki miasta
-  strefa ochrony i kształtowania krajobrazu
-  punkty i ciągi widokowe
-  proponowane parki kulturowe

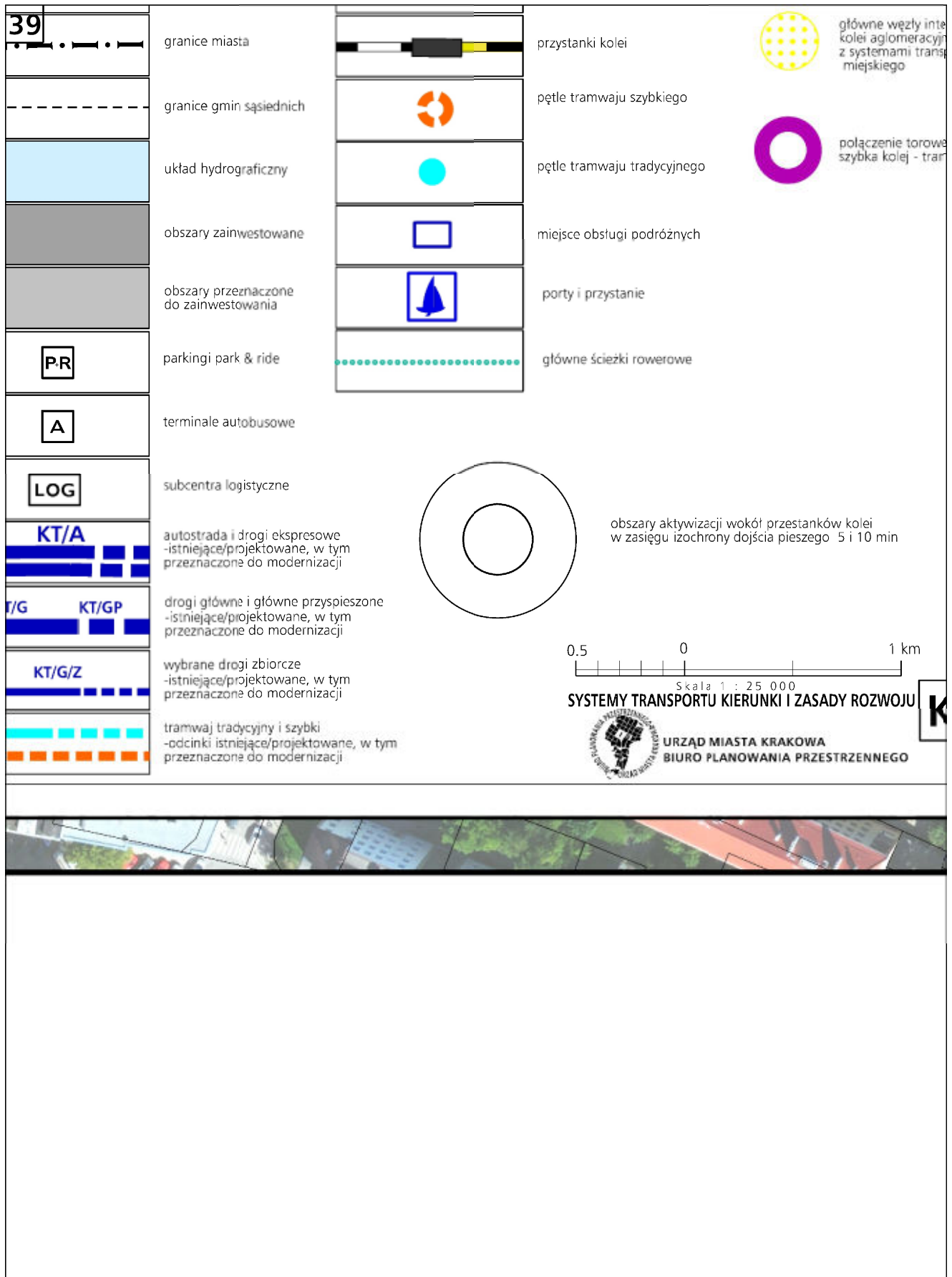




















**ŚRODOWISKO PRZYRODNICZE I KULTUROWE
 KIERUNKI I ZASADY OCHRONY I ROZWOJU**











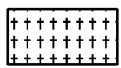
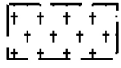




K2





-  Wisła, ważniejsze ciek i zbiorniki wodne
-  kanały ulgi (Krakowski, Rozrywki)
-  tereny przeznaczone do zabudowy i zainwestowania
-  tereny zabudowane i zainwestowane
-  korytarze podstawowego układu drogowo - ulicznego
- SYSTEM CIEPLOWNICZY**
-  obszary rozwoju centralnego systemu ciepłowniczego
- SYSTEM GAZOWNICZY**
-  strefa wymagająca budowy lub modernizacji systemu gazowniczego
- SYSTEM ELEKTROENERGETYCZNY**
-  stacje 110 kV/ŚN - projektowane
-  linie napowietrzne 110 kV - projektowane
-  strefy, w których może wystąpić konieczność rozbudowy lub modernizacji systemu elektroenergetycznego
- SYSTEM ODPROWADZANIA ŚCIEKÓW**
-  lokalne oczyszczalnie ścieków poza układem centralnym - projektowane
-  główne przepompownie ścieków - projektowane
-  trasy głównych kolektorów - projektowane
-  teren proponowany do uzbrojenia w systemach lokalnym lub centralnym
-  obszar do skanalizowania w systemie centralnym
-  obszary kanalizowane w systemach lokalnych - projektowane
-  granica obszarów kanalizowanych w systemach lokalnych
-  rowy o strategicznym znaczeniu dla odwodnienia miasta wymagające rekonstrukcji

- SYSTEM ZAOPATRZENIA W WODĘ**
 -  strefa wymagająca budowy lub rozbud systemu zaopatrzenia w wodę
 -  główne rurociągi - projektowane
 -  zbiorniki wyrównawcze wody uzdatnionej - projektowane
 -  kierunki dopływu wody do systemu cent
 -  kierunki odpływu wody z systemu cent
 - GOSPODARKA ODPADAMI**
 -  projektowane sortownie odpadów kom
 -  projektowane grzebownisko zwierząt
 -  projektowane kompostownie odpadów
 -  projektowana stacja przeładunkowa
 -  projektowany zakład termicznej utyliza
 - CMENTARNICTWO**
 -  cmentarze istniejące
 -  cmentarze projektowane / do rozbudowy
- 

Skala 1 : 2
- INFRASTRUKTURA TECHNICZNA. KIE**
- 

URZĄD MIASTA KRAKOW
BIURO PLANOWANIA PR



41

owy

tralnego

alnego

unalnych

zielonych








cji odpadów komunalnych

wy









RUNKI I ZASADY ROZWOJU

K4

TA
ZESTRZENNEGO

-  Wisła, ważniejsze ciek i zbiorniki wodne
-  tereny kolejowe
-  korytarze podstawowego układu drogowo - ulicznego
-  tereny przeznaczone do zabudowy i zainwestowania
-  tereny zabudowane i zainwestowane
-  granica decyzji o ULA autostrady A4 - odcinek "Wielicka - Biezanowska"
-  tereny objęte wnioskami o wydanie decyzji WZiZT dotyczące obiektów handlowych o powierzchni sprzedażowej powyżej 2000 m² (nie rozstrzygnięte do 1.03.2003 r.)

OBSZARY WYBRANYCH UWARUNKOWAŃ

-  tereny górnicze
-  granice rezerwatów przyrody
-  granice jurajskich parków krajobrazowych
-  grunty rolne i leśne wg ewidencji gruntów (użytki R, Ps, L, S, Lz, Rz, Ls,)
-  granice i obszar zagrożony wodą stuletnią Q 1 %
-  granice obszaru zagrożonego wodą tysiącletnią Q 0,1 %
-  granica strefy ochronnej HTS - zasięg po dniu 17.04.2002 r.
-  strefa ponadnormatywnego oddziaływania autostrady
-  tereny zamknięte (kompleksy wojskowe objęte decyzją Ministra Obrony Narodowej)
-  strefa ograniczeń wysokości zabudowy w pasie nolatów lotniska Kraków - Balice
-  korytarz radiolinii Rakowice - Balice
-  obszary Specjalnej Strefy Ekonomicznej
-  obszary realizowanych scaleń





obszary objęte oby miejscowymi i zmia


obszary objęte spor planami miejscowy

OBSZARY WSKAZANE DO SPORZĄDZENIA

-  tereny górnicze (objęte wg przepisów szczególnej ustawy)
-  obszary w których przewidziano
-  w tym dla tras drogowych
-  obszary rozwoju i u

OBSZARY WSKAZANE DO PRZYGOTOWANIA

-  wybrane obszary klimatyczne
-  obszary rewitalizacji
-  obszary rewitalizacji zespołów urbanistycznych
-  obszary rehabilitacji
-  tereny dla mieszkańców komunalnego i społecznego



PLANOWA



42

Wzrostymi planami
nammi planów

ządzanymi
mi

NIA PLANÓW MIEJSCOWYCH

ęte obowiązkiem sporządzenia planu
gólnych)

rzewiduje się realizację celów publicznych

owych i ulicznych

zupelnienia zabudowy mieszkaniowej

WANIA PROGRAMÓW OPERACYJNYCH

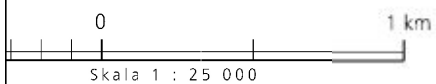
uczowe aktywizacji

terenów przemysłowych

wybranych historycznych
cznych

zabudowy blokowej

owego budownictwa
alnego



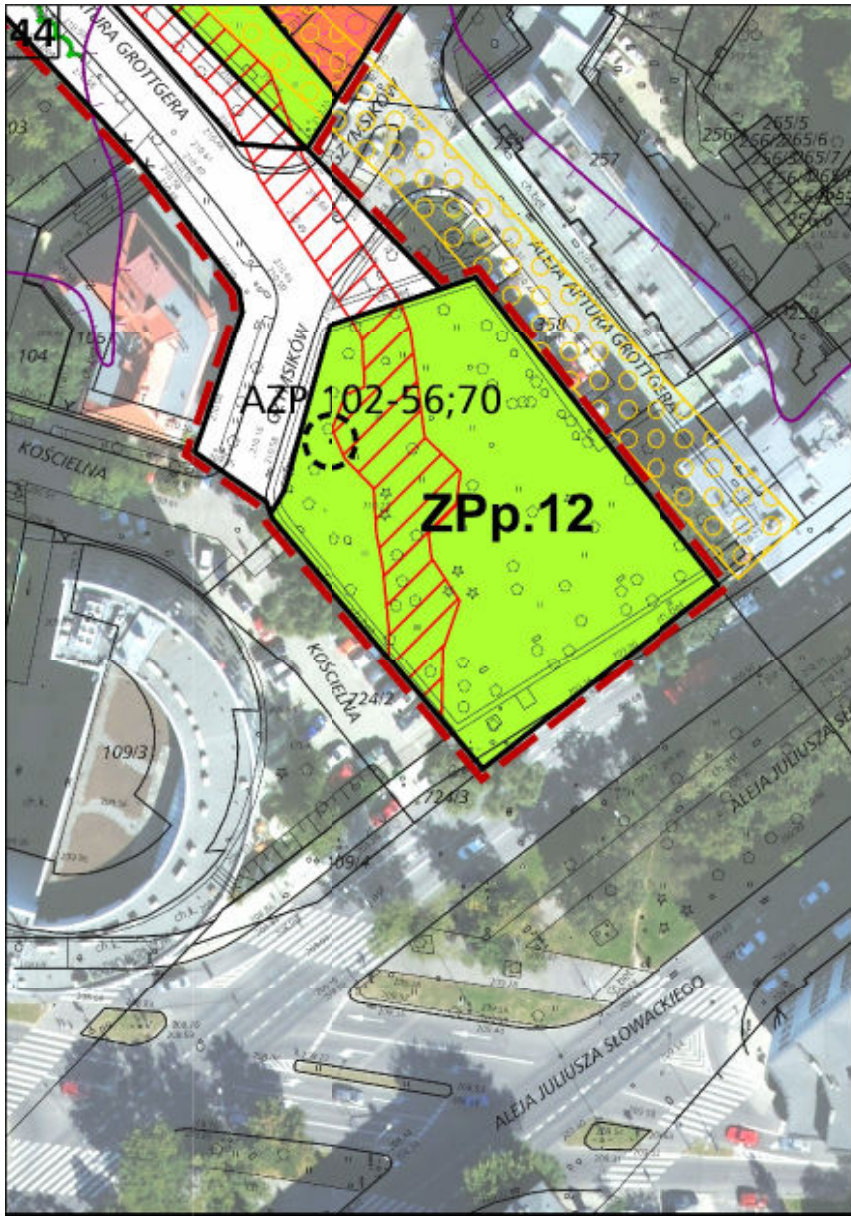
NIE MIEJSCOWE I PROGRAMY OPERACYJNE

K5

ZĄD MIASTA KRAKOWA
URO PLANOWANIA PRZESTRZENNEGO







**ROZSTRZYGNĘCIE O SPOSOBIE ROZPATRZENIA UWAG
DOTYCZĄCYCH WYŁOŻONEGO DO PUBLICZNEGO WGLĄDU PROJEKTU
MIEJSCOWEGO PLANU ZAGOSPODAROWANIA PRZESTRZENNEGO OBSZARU „MŁYNÓWKA KRÓLEWSKA – GROTTGERA”**

Projekt miejscowego planu zagospodarowania przestrzennego obszaru „Młynówka Królewska – Grottgera” został wyłożony do publicznego wglądu w okresie od 10 lipca do 7 sierpnia 2012 r.

W wyznaczonym terminie wnoszenia uwag dotyczących projektu planu, tj. do dnia 24 sierpnia 2012 r. – wpłynęło 21 uwag.

Prezydent Miasta Krakowa Zarządzeniem Nr 2526/2012 z dnia 13 września 2012 r. rozpatrzył uwagi dotyczące projektu planu.

Sposób rozpatrzenia uwag nie wymagał wprowadzenia zmian do projektu planu.

Niniejsze rozstrzygnięcie zgodnie z przepisami art. 20 ust. 1 ustawy, zawiera listę uwag nieuwzględnionych.

W zakresie uwag objętych załącznikiem, Rada Miasta Krakowa postanawia przyjąć następujący sposób ich rozpatrzenia:

Lp	UWAGA NR:	IMIĘ I NAZWISKO lub NAZWA JEDNOSTKI ORGANIZACYJNEJ wnoszących uwagę	TREŚĆ UWAGI	DOTYCZY DZIAŁEK	USTALENIA PROJEKTU PLANU:	ROZSTRZYGNIECIE W SPRAWIE ROZPATRZENIA UWAGI		WYJAŚNIENIE
						7	8	
1	2	3	4	5	6	7	8	9
1.	1.	Adam Markowski Polski Klub Ekologiczny	Wnosi o wprowadzenie zakazu zabudowy Młynówki.	cały obszar planu		Prezydent Miasta Krakowa nie uwzględnił wniesionej uwagi	Uwaga pozostaje nieuwzględniona przez Radę Miasta Krakowa	Brak jest podstaw do wprowadzenia zmian, gdyż projekt planu nie zezwala na zabudowę terenów obejmujących istniejący park Młynówka Królewska. Ponadto projekt planu nie wyznacza terenów pod budownictwo poza tymi, które Studium wskazuje do zainwestowania. Zgodnie z art.20 ust.1 ustawy miejscowy plan zagospodarowania przestrzennego nie może naruszać ustaleń Studium.
2.	2.	Marian Kwatera	Wnosi, aby teren w całości: 1. Był wyłączony z możliwości zabudowy. 2. Był bardzo starannie zagospodarowany. 3. Był ogólnie dostępny. 4. Pełnił funkcję parkową tzn. powinien być ciągiem zieleni o charakterze rekreacyjnym i spacerowym.	cały obszar planu		Prezydent Miasta Krakowa nie uwzględnił wniesionej uwagi	Uwaga pozostaje nieuwzględniona przez Radę Miasta Krakowa	Ad. 1 Uwaga nieuwzględniona, gdyż projekt planu nie wyznacza terenów pod budownictwo poza tymi, które Studium wskazuje do zainwestowania. Zgodnie z art.20 ust.1 ustawy miejscowy plan zagospodarowania przestrzennego nie może naruszać ustaleń Studium. Ad. 2 W kwestii jakości (staranności) zagospodarowania uwaga nieuwzględniona, gdyż zgodnie z ustawą projekt planu ustala przeznaczenie terenów oraz warunki i zasady ich zagospodarowania. W projekcie planu zawarte są także m.in. ustalenia w zakresie ochrony i kształtowania ładu przestrzennego oraz przestrzeni publicznych. Natomiast szczegółowe rozwiązania dotyczące np. wyglądu elementów wyposażenia parku lub rodzaju stosowanych nasadzeń zieleni i zasady jej właściwego utrzymania nie należą do regulacji ustalanych i określanych w miejscowym planie zagospodarowania przestrzennego, ich opracowywanie nastąpi na etapie sporządzania projektu realizacyjnego parku. Utrzymanie i pielęgnacja zieleni miejskiej należy do zadań zarządcy zieleni, którym jest Zarząd Infrastruktury Komunalnej i Transportu.

								Ad. 3 i Ad. 4 W kwestii ogólnej dostępności terenów i wprowadzenia funkcji parkowej uwaga nieuwzględniona, gdyż tereny przeznaczone pod zieleni urządzoną – publicznie dostępny park miejski (oznaczone symbolami ZPp.1 – ZPp.1.2) oraz tereny komunikacji pieszo – rowerowej (KDX.1 i KDX.2) pełnić mają funkcję parku miejskiego. Tereny wyznaczone zostały w projekcie planu w oparciu o wskazania Studium, a także o liczne analizy m.in. istniejącego zagospodarowania i stanu własności gruntów. W związku z powyższym obszar planu nie może w całości być publicznie dostępny i pełnić funkcji parkowej. Ponadto realizacja parku nie stanowi celu publicznego w myśl ustawy o gospodarce nieruchomościami, w związku z czym prywatne działki znajdujące się w obszarze tego planu nie mogłyby być na taki cel wyłączone.
3.	3.	Małgorzata Waško reprezentowana przez Macieja Szurek	Wnosi o: 1. Usunięcie z planu zapisów dotyczących przedmiotowych działek określających ich przeznaczenie pod zieleni urządzoną tj. ZP.8. 2. Wprowadzenie zapisów do planu umożliwiających realizację na terenie przedmiotowych działek zabudowy mieszkaniowej jednorodzinnej (wraz z garażem) – jako przeznaczenia podstawowego. Pełna treść uwagi zawiera obszerne uzasadnienie.	dz. nr 170, 171/2 obr. 46 Krowodrza <i>(dz. nr 171/2 zlokalizowana poza granicami planu)</i>	ZP.8	Prezydent Miasta Krakowa nie uwzględnił wniesionej uwagi	Uwaga pozostaje nieuwzględniona przez Radę Miasta Krakowa	Ad. 1 Uwaga nieuwzględniona, gdyż określenie przeznaczenia terenów wymagane jest w planie miejscowym, zgodnie z art.15 ust. 2 pkt 1 ustawy – w związku z czym zapisy nie mogą zostać usunięte. Ponadto wyznaczone projektem planu przeznaczenie zgodne jest z ustaleniami aktualnie obowiązującego Studium. Zgodnie z art.20 ust.1 ustawy miejscowy plan zagospodarowania przestrzennego nie może naruszać ustaleń Studium. Ad. 2 Uwaga nieuwzględniona gdyż wnioskowane przeznaczenie działki objętej planem naruszałoby ustalenia aktualnie obowiązującego Studium, wg którego działka objęta planem leży poza „granicami terenów przeznaczonych do zainwestowania”. Wg dyspozycji Studium, określających strukturę przestrzenną oraz kierunki i zasady rozwoju, działka objęta planem położona jest w obszarze określonym jako „tereny zieleni publicznej ZP”. Zgodnie z art.20 ust.1 ustawy miejscowy plan zagospodarowania przestrzennego nie może naruszać ustaleń Studium.
4.	4.	Agnieszka Korpacka	Wnosi o: 1. Zmianę zapisu § 14 ust. 2 pkt 1 lit. a) oraz c) polegającą na ustaleniu procentowego udziału powierzchni biologicznie czynnej dla terenu ZP.8 w wysokości 70 % czyli zmianę istniejącego tekstu: „a) w terenach ZP.3, ZP.4, ZP.5, ZP.6, ZP.8, ZP.9, (...) c) w terenie ZP.2, ZP.10: 70 %” na tekst: „a) ZP.3, ZP.4, ZP.5, ZP.6, ZP.9: 90 %, (...) c) w terenie ZP.2, ZP.8, ZP.10: 70 %”; 2. Zmianę zapisu § 14 ust. 2 pkt 2 poprzez dodanie w pkt 2 dodatkowej lit. f) o treści: „w terenie ZP.8: lokalizacji wiat, altan, oranżerii”; 3. Zmianę zapisu § 14 ust. 2 pkt 3 lit. b) o treści „wiat, altan, oranżerii” polegającą na	dz. nr 170, obr. 46 Krowodrza	ZP.8	Prezydent Miasta Krakowa nie uwzględnił wniesionej uwagi	Uwaga pozostaje nieuwzględniona przez Radę Miasta Krakowa	Ad. 1 Uwaga nieuwzględniona, gdyż ustalenie wysokiego procentowego wskaźnika terenu biologicznie czynnego jest jednym z elementów realizujących cel planu, jakim jest ochrona terenów w rejonie dawnej Młynówki Królewskiej. Ad. 2 i Ad. 3 W zakresie dopuszczenia lokalizacji wiat, altan i oranżerii uwaga nieuwzględniona ze względu na konieczność zachowania ładu przestrzennego. Ad. 4 Uwaga nieuwzględniona, gdyż wnioskowane dopuszczenie zabudowy kubaturowej o funkcji usługowo-handlowej na działce naruszałoby ustalenia aktualnie obowiązującego Studium, wg którego działka ta leży poza „granicami terenów przeznaczonych do zainwestowania”. Wg dyspozycji Studium, określających strukturę przestrzenną oraz kierunki i zasady rozwoju, działka ta

			<p>uszczegółowieniu i zmianie jego treści na: „wiat, altan i oranżerii, z zastrzeżeniem pkt 2 lit. f)”. 4. Zmianę zapisu § 14 ust. 2 pkt 2 poprzez dodanie w pkt 2 dodatkowej lit. g) o treści: „w terenie ZP.8: lokalizacji zabudowy kubaturowej (o powierzchni zabudowy do 50 m²) funkcji usługowo-handlowej”.</p> <p>Pełna treść uwagi zawiera obszerne uzasadnienie.</p>					położona jest w obszarze określonym jako „tereny zieleni publicznej ZP”. Zgodnie z art.20 ust.1 ustawy miejscowy plan zagospodarowania przestrzennego nie może naruszać ustaleń Studium.
5.	5.	Tomasz Konik	<p>Wnosi o zmianę przeznaczenia obszaru przedmiotowych działek z terenu ZP zieleni publicznej na teren budownictwa mieszkaniowego MW z usługami, zgodnie z ustaleniami zawartymi w decyzji o ustaleniu warunków zabudowy AU-2/6730.2/3270/2011 z dnia 28.10.2011 r.</p> <p>Pełna treść uwagi zawiera obszerne uzasadnienie.</p>	dz. nr 78, 82 obr. 46 Krowodrza	ZP.6	Prezydent Miasta Krakowa nie uwzględnił wniesionej uwagi	Uwaga pozostaje nieuwzględniona przez Radę Miasta Krakowa	<p>Przedmiotowe działki w projekcie planu znajdują się w terenie ZP.6 z przeznaczeniem pod zieleni urządzoną i nie są przeznaczone pod tereny publicznie dostępnego parku miejskiego.</p> <p>Uwaga nieuwzględniona, gdyż wnioskowane przeznaczenie działek naruszałoby ustalenia aktualnie obowiązującego Studium, wg którego działki te leżą poza „granicami terenów przeznaczonych do zainwestowania”.</p> <p>Wg dyspozycji Studium, określających strukturę przestrzenną oraz kierunki i zasady rozwoju, działki te położone są w obszarze określonym jako „tereny zieleni publicznej ZP”.</p> <p>Zgodnie z art.20 ust.1 ustawy miejscowy plan zagospodarowania przestrzennego nie może naruszać ustaleń Studium.</p>
6.	6.	Ewa Konik	<p>Wnosi o zmianę przeznaczenia obszaru przedmiotowych działek z terenu ZP zieleni publicznej na teren budownictwa mieszkaniowego MW z usługami, zgodnie z ustaleniami zawartymi w decyzji o ustaleniu warunków zabudowy AU-2/6730.2/3270/2011 z dnia 28.10.2011 r.</p>	dz. nr 78, 82 obr. 46 Krowodrza	ZP.6	Prezydent Miasta Krakowa nie uwzględnił wniesionej uwagi	Uwaga pozostaje nieuwzględniona przez Radę Miasta Krakowa	<p>Przedmiotowe działki w projekcie planu znajdują się w terenie ZP.6 z przeznaczeniem pod zieleni urządzoną i nie są przeznaczone pod tereny publicznie dostępnego parku miejskiego.</p> <p>Uwaga nieuwzględniona, gdyż wnioskowane przeznaczenie działek naruszałoby ustalenia aktualnie obowiązującego Studium, wg którego działki te leżą poza „granicami terenów przeznaczonych do zainwestowania”.</p> <p>Wg dyspozycji Studium, określających strukturę przestrzenną oraz kierunki i zasady rozwoju, działki te położone są w obszarze określonym jako „tereny zieleni publicznej ZP”.</p> <p>Zgodnie z art.20 ust.1 ustawy miejscowy plan zagospodarowania przestrzennego nie może naruszać ustaleń Studium.</p>
7.	7.	Helena Stobierska	<p>Wnosi o zmianę przeznaczenia obszaru przedmiotowych działek z terenu ZP zieleni publicznej na teren budownictwa mieszkaniowego MW z usługami, zgodnie z ustaleniami zawartymi w decyzji o ustaleniu warunków zabudowy AU-2/6730.2/3270/2011 z dnia 28.10.2011 r.</p>	dz. nr 78, 82 obr. 46 Krowodrza	ZP.6	Prezydent Miasta Krakowa nie uwzględnił wniesionej uwagi	Uwaga pozostaje nieuwzględniona przez Radę Miasta Krakowa	<p>Przedmiotowe działki w projekcie planu znajdują się w terenie ZP.6 z przeznaczeniem pod zieleni urządzoną i nie są przeznaczone pod tereny publicznie dostępnego parku miejskiego.</p> <p>Uwaga nieuwzględniona, gdyż wnioskowane przeznaczenie działek naruszałoby ustalenia aktualnie obowiązującego Studium, wg którego działki te leżą poza „granicami terenów przeznaczonych do zainwestowania”.</p> <p>Wg dyspozycji Studium, określających strukturę przestrzenną oraz kierunki i zasady rozwoju, działki te położone są w obszarze określonym jako „tereny zieleni publicznej ZP”.</p> <p>Zgodnie z art.20 ust.1 ustawy miejscowy plan zagospodarowania przestrzennego nie może naruszać</p>

8.	8.	Andrzej Konik	Wnosi o zmianę przeznaczenia dz. nr 715/4 z projektowanego terenu zieleni publicznej na teren budownictwa mieszkaniowego i usługowego – w związku z planowaną inwestycją mieszkalno-hotelową 'Królewski Młyn'.	dz. nr 715/4 obr. 4 Krowodrza	ZPp.7	Prezydent Miasta Krakowa nie uwzględnił wniesionej uwagi	Uwaga pozostaje nieuwzględniona przez Radę Miasta Krakowa	ustaleń Studium. Uwaga nieuwzględniona, gdyż wnioskowane przeznaczenie działki naruszałoby ustalenia aktualnie obowiązującego Studium, wg którego działka ta leży poza „granicami terenów przeznaczonych do zainwestowania”. Wg dyspozycji Studium, określających strukturę przestrzenną oraz kierunki i zasady rozwoju, działka ta położona jest w obszarze określonym jako „tereny zieleni publicznej ZP”. Zgodnie z art.20 ust.1 ustawy miejscowy plan zagospodarowania przestrzennego nie może naruszać ustaleń Studium.
9.	9.	Anna Rogoveanu w imieniu której działka Carolina Rogoveanu – Węklar reprezentowana przez adwokata Andrzeja Braum	Kwestionuje przeznaczenie oraz sposoby i zasady zagospodarowania ustalone planem dla przedmiotowej działki. Pełna treść uwagi zawiera obszernie uzasadnienie.	dz. nr 2/5, 715/6 obr. 4 Krowodrza <i>(działka nr 715/6 nie figuruje w ewidencji gruntów)</i>	ZP.7	Prezydent Miasta Krakowa nie uwzględnił wniesionej uwagi	Uwaga pozostaje nieuwzględniona przez Radę Miasta Krakowa	Wyznaczone projektem planu przeznaczenie terenu pod zieleni urządzonej (teren oznaczony symbolem ZP.7), obejmujące przedmiotową działkę, jest zgodne z ustaleniami aktualnie obowiązującego Studium, wg którego działka ta leży poza „granicami terenów przeznaczonych do zainwestowania”. Wg dyspozycji Studium, określających strukturę przestrzenną oraz kierunki i zasady rozwoju, działka ta położona jest w obszarze określonym jako „tereny zieleni publicznej ZP”. Zgodnie z art.20 ust.1 ustawy miejscowy plan zagospodarowania przestrzennego nie może naruszać ustaleń Studium. W zakresie sposobów i zasad zagospodarowania terenu brak jest podstaw do wprowadzenia zmian, gdyż projekt planu ustala je w dostosowaniu do wyznaczonego przeznaczenia.
10.	10.	Jerzy Langman	Wnosi o: 1. Wyłączenie dz. 2/5 z planu „Młynówka Królewska”. lub: 2. Zmianę planowanego przeznaczenia na: a) teren zabudowy wielorodzinnej mieszkaniowej i usługowej MW/U.2, o zakresie zagospodarowania nie odbiegającym od wyznaczonego dla obszaru MW/U.1, lub: b) teren usługowy U.3 z przeznaczeniem na pawilonową zabudowę handlowo-usługową związaną z obsługą osób odwiedzających park, z możliwością ulokowania ogródka letniego, placu zabawy dla dzieci, ogrodu zimowego; dopuszczalna powinna być także funkcja kulturowa, typu galeria sztuki, organizacja niewielkich koncertów itp. Składający uwagę uważa, że przeznaczenie działki pod zieleni ZP.7 jest w praktyce wyłączeniem tej działki i przymuszeniem do udostępnienia jej publicznie, jako część parku. 3. Zagwarantowanie utrzymania placu zabaw na terenie ZPp.7.	dz. nr 2/5, obr. 4 Krowodrza ZPp.7 KP.2	ZP.7 ZPp.7 KP.2	Prezydent Miasta Krakowa nie uwzględnił wniesionej uwagi	Uwaga pozostaje nieuwzględniona przez Radę Miasta Krakowa	Ad. 1 Granice planu ustalone zostały Uchwałą Nr XII/127/11 Rady Miasta Krakowa z dnia 13 kwietnia 2011 r. Zmiana granic planu nie jest możliwa na obecnym etapie jego sporządzania. Wymaga podjęcia przez Radę Miasta nowej uchwały o przystąpieniu do sporządzania projektu planu w innych granicach. Ad. 2 Uwaga nieuwzględniona, gdyż wnioskowane przeznaczenia działki naruszałoby ustalenia aktualnie obowiązującego Studium, wg którego działka ta leży poza „granicami terenów przeznaczonych do zainwestowania”. Wg dyspozycji Studium, określających strukturę przestrzenną oraz kierunki i zasady rozwoju, działka ta położona jest w obszarze określonym jako „tereny zieleni publicznej ZP”. Zgodnie z art.20 ust.1 ustawy miejscowy plan zagospodarowania przestrzennego nie może naruszać ustaleń Studium. Ustalone przeznaczenie ZP.7 (tereny zieleni urządzonej), obejmujące przedmiotową działkę, nie wchodzi w obręb parku miejskiego. Projekt planu nie wyznacza więc na przedmiotowej działce terenów zieleni urządzonej publicznie dostępnej. Projekt planu dopuszcza lokalizację w tym terenie ogrodzeń, dzięki temu właściciel nieruchomości może odgrodzić swoją działkę od parku miejskiego. Ponadto powstanie parku miejskiego nie stanowi celu publicznego w rozumieniu ustawy o gospodarce nieruchomościami, więc

			<p>4. Pozostawienie funkcji boiska sportowego na obszarze KP.2 i nie przeznaczanie tego terenu pod parking.</p> <p>5. Zapewnienie infrastruktury dla korzystających z placu zabaw poprzez wyznaczenie w bezpośrednim sąsiedztwie obszaru ZPp.7 terenu, na którym dopuszczalna będzie działalność usługowa, w szczególności sprzedaż przekąsek, napojów, postawienie ogródka kawiarnianego z parasolami przeciwsłonecznymi oraz z nakazem zapewnienia zaplecza sanitarnego (wraz z miejscem do przewijania dzieci) dla klientów. Najlepszą lokalizacją takich usług jest działka 2/5.</p> <p>Pełna treść uwagi zawiera obszerne uzasadnienie.</p>					<p>nie ma podstaw prawnych, aby gmina wywłaszczyła ten teren.</p> <p>Ad. 3 Brak jest podstaw do wprowadzenia zmian, gdyż projekt planu w terenie ZPp.7 dopuszcza lokalizację m.in. placu zabaw dla dzieci. Natomiast utrzymanie istniejącego w tym terenie placu zabaw zależy od właściciela lub od zarządcy terenu.</p> <p>Ad. 4 Uwaga nieuwzględniona. Projekt planu sankcjonuje obecne wykorzystanie utwardzonej części działki nr 6/14 – jako parking, ustalając równocześnie udział terenu biologicznie czynnego, który nie pomniejszy stanu istniejącego zieleni.</p> <p>Ad. 5 Uwaga nieuwzględniona, gdyż wnioskowana funkcja usługowa naruszałaby ustalenia aktualnie obowiązującego Studium, wg którego przedmiotowa działka leży poza „granicami terenów przeznaczonych do zainwestowania”. Wg dyspozycji Studium, określających strukturę przestrzenną oraz kierunki i zasady rozwoju, działka ta położona jest w obszarze określonym jako „tereny zieleni publicznej ZP”.</p> <p>Zgodnie z art.20 ust.1 ustawy miejscowy plan zagospodarowania przestrzennego nie może naruszać ustaleń Studium.</p> <p>Funkcje usługowe mogą być lokalizowane poza obszarem objętym granicami projektu planu, w jego sąsiedztwie.</p>
11.	11.	Krzysztof Langman	<p>Wnosi o:</p> <p>1. Wyłączenie dz. 2/5 z projektu planu. lub:</p> <p>2. Przeznaczenie dz. 2/5 w projekcie planu pod zabudowę jednorodzinną z możliwym dookreśleniem w planie, że zabudowa może dotyczyć części południowej działki, np. z odsunięciem się od Al. Grotgiera o min. 15 m. lub:</p> <p>3. Przeznaczenie dz. 2/5 w projekcie planu pod usługi gastronomiczne – dopuszczenie działalności usługowej (gastronomicznej). a ponadto:</p> <p>4. Zmianę § 7 ust. 2 pkt 4 lit. b) poprzez określenie minimalnej wielkości wydzielanych działek na 600 m².</p> <p>Pełna treść uwagi zawiera obszerne uzasadnienie.</p>	dz. nr 2/5, obr. 4 Krowodrza	ZP.7	Prezydent Miasta Krakowa nie uwzględnił wniesionej uwagi	Uwaga pozostaje nieuwzględniona przez Radę Miasta Krakowa	<p>Ad. 1 Granice planu ustalone zostały Uchwałą Nr XII/127/11 Rady Miasta Krakowa z dnia 13 kwietnia 2011 r. Zmiana granic planu nie jest możliwa na obecnym etapie jego sporządzania. Wymaga podjęcia przez Radę Miasta nowej uchwały o przystąpieniu do sporządzania projektu planu w innych granicach.</p> <p>Ad. 2 i Ad. 3 Uwaga nieuwzględniona, gdyż wnioskowane przeznaczenia działki naruszałaby ustalenia aktualnie obowiązującego Studium, wg którego działka ta leży poza „granicami terenów przeznaczonych do zainwestowania”. Wg dyspozycji Studium, określających strukturę przestrzenną oraz kierunki i zasady rozwoju, działka ta położona jest w obszarze określonym jako „tereny zieleni publicznej ZP”.</p> <p>Zgodnie z art.20 ust.1 ustawy miejscowy plan zagospodarowania przestrzennego nie może naruszać ustaleń Studium.</p> <p>Ad. 4 Uwaga nieuwzględniona, gdyż nadmierne rozdrobnienie działek w terenach zieleni urządzonej, z jednoczesnym powstawaniem nowych ogrodzeń (dopuszczonych do lokalizacji w tych terenach), negatywnie wpłynie na strukturę przestrzenną i doprowadzi do przerwania ciągów ekologicznych.</p>
12.	12.	Krzysztof Kowal dyrektor Zarządu	Wnosi o dokonanie korekty w części dotyczącej ogólnych zasad przebudowy, rozbudowy i	dz. nr 475/91, 475/122	US.1	Prezydent Miasta Krakowa	Uwaga pozostaje nieuwzględniona	<p>Ilość miejsc parkingowych ustalona została w sposób zapewniający właściwą obsługę komunikacyjną obszaru,</p>

		Infrastruktury Sportowej w Krakowie	budowy układu komunikacyjnego. W § 12 ust. 4 pkt 1 lit. c) ustalenie zasad obsługi parkingowej dla obiektów sportowych – boisk, stadionów, wymaganych minimalnych ilości miejsc postojowych dla samochodów osobowych na poziomie 1 miejsce na 45 wzdów.	obr. 3 Krowodrza		nie uwzględnił wniesionej uwagi	przez Radę Miasta Krakowa	uwzględniając lokalizację terenu, uwarunkowania przyrodnicze i kulturowe. Uzyskano w tym zakresie stosowne opinie i uzgodnienia.
13.	13.	Beata Niedbałowska, Jolanta Broda, Ewa Fołtańska-Dubiel pełnomocnicy Geo, Mieszkanie i Dom Sp. z o.o.	Wnoszą o: 1. Skorygowanie granic projektu planu poprzez wyłączenie z nich terenu MW/U.1 lub: 2. Przesunięcie linii zabudowy w kierunku południowym o 14 m (w dostosowaniu do załącznika graficznego decyzji WZ dla inwestycji planowanej przez wnoszącego uwagi). 3. Zmianę wielkości wskaźnika terenu biologicznie czynnego dla terenu MW/U.1 z 50 % na 30 %. 4. Dopuszczenie łącznego rozliczenia wskaźnika terenu biologicznie czynnego dla terenów oznaczonych symbolami ZPo.4 i MW/U.1. 5. Zmianę wskaźnika liczby miejsc do parkowania dla samochodów osobowych, odpowiednio do funkcji dla zabudowy mieszkaniowej wielorodzinnej 0,9 miejsca na 1 mieszkanie (§ 12 ust. 4 pkt 1 lit. a) projektu planu. 6. Zmianę wielkości wskaźnika terenu biologicznie czynnego dla terenu ZPo.4 z 90 % na 80 %. 7. Dopuszczenie na terenie ZPo.4 lokalizacji urządzeń budowlanych niezbędnych do funkcjonowania terenu sąsiadującego z terenem ZPo.4 (tj. MW/U.1 i/lub działki budowlanej złożonej z działek geodezyjnych nr 86, 87/2, 89/1, 89/2, 90, 91), a to placu manewrowego dla wozu strażackiego, pod warunkiem zachowania wskaźnika terenu biologicznie czynnego (wykonanie nawierzchni placu manewrowego w technologii tzw. „nawierzchni zielonej”).	dz. nr 86, 87/2, 89/1, 89/2, 90, 91 obr. 46 Krowodrza <i>(dz. nr 86, 87/2 zlokalizowane częściowo poza granicami planu; dz. nr 90, 89/1, 89/2 zlokalizowane poza granicami planu)</i>	ZPo.4 MW/U.1	Prezydent Miasta Krakowa nie uwzględnił wniesionej uwagi	Uwaga pozostaje nieuwzględniona przez Radę Miasta Krakowa	Ad. 1 Granice planu ustalone zostały Uchwałą Nr XII/127/11 Rady Miasta Krakowa z dnia 13 kwietnia 2011 r. Zmiana granic planu nie jest możliwa na obecnym etapie jego sporządzania. Wymaga podjęcia przez Radę Miasta nowej uchwały o przystąpieniu do sporządzania projektu planu w innych granicach. Ad. 2 Brak podstaw przestrzennych dla przesunięcia nieprzekraczalnej linii zabudowy. Została ona wprowadzona – po przeprowadzeniu analiz istniejącego zainwestowania - dla utrzymania ładu przestrzennego oraz prawidłowego kształtowania architektonicznej obudowy parku i odsunięcia zabudowy od parku Młynówka Królewska. Zgodnie z przepisami ustawy plan nie uwzględnia wydanych decyzji o warunkach zabudowy. W przypadku, gdy ustalenia uchwalonego planu są inne niż w wydanej decyzji o warunkach zabudowy, organ który wydał decyzję, winien stwierdzić jej wygaśnięcie. Przepisu tego nie stosuje się w przypadku gdy została wydana ostateczna decyzja o pozwoleniu na budowę. Do czasu wejścia w życie planu inwestor może - zgodnie z warunkami decyzji o warunkach zabudowy - sporządzić projekt budowlany i wystąpić o wydanie decyzji o pozwoleniu na budowę. Ad. 3. Uwaga nieuwzględniona, gdyż zgodnie ze wskazaniami Studium przedmiotowy teren zawiera się w strefie kształtowania systemu przyrodniczego, gdzie obowiązuje wysoki udział terenu biologicznie czynnego. Ponadto ustalenie wysokiego % wskaźnika terenu biologicznie czynnego jest jednym z elementów realizujących cel planu, jakim jest ochrona terenów w rejonie dawnej Młynówki Królewskiej. Ad. 4 Uwaga nieuwzględniona, gdyż poszczególne wskaźniki ustalone są dla konkretnych terenów i nie ma możliwości bilansowania wskaźników pomiędzy terenami. Byłoby to sprzeczne z ustawą i prowadziłoby do wypaczenia ustaleń planu. Ad. 5 Ilość miejsc parkingowych ustalona została w sposób zapewniający właściwą obsługę komunikacyjną obszaru, uwzględniając lokalizację terenu, uwarunkowania przyrodnicze, sąsiadującą zabudowę. Uzyskano w tym zakresie stosowne opinie i uzgodnienia. Ad. 6. Uwaga nieuwzględniona, gdyż ustalenie wysokiego % wskaźnika terenu biologicznie czynnego jest jednym z elementów realizujących cel planu, jakim jest ochrona

								terenów w rejonie dawnej Młynówki Królewskiej. Ad. 7 Uwaga nieuwzględniona, gdyż plac manewrowy dla wozu strażackiego może zostać zlokalizowany w wyznaczonym w planie terenie MW/U.1, pomiędzy linią rozgraniczającą (tereny MW/U.1 i ZPo.4) a nieprzekraczalną linią zabudowy.
14.	14.	Stanisław Molus TAURON Dystrybucja S.A. Departament Rozwoju Sieci	Dla linii kablowych wysokiego napięcia 110 kV jako strefę techniczną należy przyjmować pas terenu o łącznej szerokości 10 m (§ 11 ust. 3 pkt 5 lit. d).	cały obszar objęty planem		Prezydent Miasta Krakowa nie uwzględnił wniesionej uwagi	Uwaga pozostaje nieuwzględniona przez Radę Miasta Krakowa	Przyjęta w planie szerokość strefy technicznej wynika z informacji uzyskanych w Rejonie Wysokich Napięć na początku procedury sporządzania projektu planu. Linia kablowa 110 kV przebiega przez tereny przeznaczone pod zieleni i tereny komunikacji, a wyznaczona nieprzekraczalna linia zabudowy w sąsiadującym terenie inwestycyjnym (UP.2) powoduje odsunięcie zabudowy o wielkość większą niż proponowane w uwadze 10 m. Zwiększenie szerokości tej strefy prowadziłoby do dalszych ograniczeń w użytkowaniu terenów nią objętych.
15.	15.	Joanna i Wojciech Miecznikowscy	Wnoszą o zmianę kwalifikacji terenu oznaczonego na planie ZPp.4, obejmującego fragment przedmiotowej działki, na ZPo i przyłączenie do terenu ZPo.1 posiadającego taki sam status własnościowy. Pełna treść uwagi zawiera obszerne uzasadnienie.	dz. nr 560/1 obr. 3 Krowodrza	ZPp.4	Prezydent Miasta Krakowa nie uwzględnił wniesionej uwagi	Uwaga pozostaje nieuwzględniona przez Radę Miasta Krakowa	Przeznaczenie przedmiotowej działki pod park nie uniemożliwi korzystania z działki przez jej współwłaścicieli. Powstanie parku miejskiego nie stanowi celu publicznego w rozumieniu ustawy o gospodarce nieruchomościami, więc nie ma podstaw prawnych, aby gmina wywłaszczyła ten teren. Tylko w przypadku, gdyby właściciel chciał teren sprzedać, gmina może urządzić na nim park. Ponadto, zgodnie z ustawą oraz § 6 ust. 1 tekstu planu, istniejące obiekty budowlane i tereny mogą być użytkowane w sposób dotychczasowy, do czasu realizacji zagospodarowania terenu zgodnie z planem.
16.	16.	Jacek Płaszczak, Anna Płaszczak	Wnoszą o zmianę kwalifikacji terenu oznaczonego na planie ZPp.4, obejmującego fragment przedmiotowej działki, na ZPo i przyłączenie do terenu ZPo.1 posiadającego taki sam status własnościowy. Pełna treść uwagi zawiera obszerne uzasadnienie.	dz. nr 560/1 obr. 3 Krowodrza	ZPp.4	Prezydent Miasta Krakowa nie uwzględnił wniesionej uwagi	Uwaga pozostaje nieuwzględniona przez Radę Miasta Krakowa	Przeznaczenie przedmiotowej działki pod park nie uniemożliwi korzystania z działki przez jej współwłaścicieli. Powstanie parku miejskiego nie stanowi celu publicznego w rozumieniu ustawy o gospodarce nieruchomościami, więc nie ma podstaw prawnych, aby gmina wywłaszczyła ten teren. Tylko w przypadku, gdyby właściciel chciał teren sprzedać, gmina może urządzić na nim park. Ponadto, zgodnie z ustawą oraz § 6 ust. 1 tekstu planu, istniejące obiekty budowlane i tereny mogą być użytkowane w sposób dotychczasowy, do czasu realizacji zagospodarowania terenu zgodnie z planem.
17.	17.	Grażyna Sulek	Wnoszą o zmianę kwalifikacji terenu oznaczonego na planie ZPp.4, obejmującego fragment przedmiotowej działki, na ZPo i przyłączenie do terenu ZPo.1 posiadającego taki sam status własnościowy. Pełna treść uwagi zawiera obszerne uzasadnienie.	dz. nr 560/1 obr. 3 Krowodrza	ZPp.4	Prezydent Miasta Krakowa nie uwzględnił wniesionej uwagi	Uwaga pozostaje nieuwzględniona przez Radę Miasta Krakowa	Przeznaczenie przedmiotowej działki pod park nie uniemożliwi korzystania z działki przez jej współwłaścicieli. Powstanie parku miejskiego nie stanowi celu publicznego w rozumieniu ustawy o gospodarce nieruchomościami, więc nie ma podstaw prawnych, aby gmina wywłaszczyła ten teren. Tylko w przypadku, gdyby właściciel chciał teren sprzedać, gmina może urządzić na nim park. Ponadto, zgodnie z ustawą oraz § 6 ust. 1 tekstu planu, istniejące obiekty budowlane i tereny mogą być użytkowane w sposób dotychczasowy, do czasu realizacji zagospodarowania terenu zgodnie z planem.
18.	18.	Teresa Filipczak	Wnoszą o zmianę kwalifikacji terenu oznaczonego na planie ZPp.4, obejmującego fragment przedmiotowej działki, na ZPo i przyłączenie do terenu ZPo.1 posiadającego taki	dz. nr 560/1 obr. 3 Krowodrza	ZPp.4	Prezydent Miasta Krakowa nie uwzględnił	Uwaga pozostaje nieuwzględniona przez Radę Miasta	Przeznaczenie przedmiotowej działki pod park nie uniemożliwi korzystania z działki przez jej współwłaścicieli. Powstanie parku miejskiego nie stanowi celu publicznego w rozumieniu ustawy o gospodarce nieruchomościami, więc

			<p>sam status własnościowy.</p> <p>Pełna treść uwagi zawiera obszerne uzasadnienie.</p>			wniesionej uwagi	Krakowa	nie ma podstaw prawnych, aby gmina wywłaszczyła ten teren. Tylko w przypadku, gdyby właściciel chciał teren sprzedać, gmina może urządzić na nim park. Ponadto, zgodnie z ustawą oraz § 6 ust. 1 tekstu planu, istniejące obiekty budowlane i tereny mogą być użytkowane w sposób dotychczasowy, do czasu realizacji zagospodarowania terenu zgodnie z planem.
19.	19.	Beata Skąlecka	<p>Wnoszą o zmianę kwalifikacji terenu oznaczonego na planie ZPp.4, obejmującego fragment przedmiotowej działki, na ZPo i przyłączenie do terenu ZPo.1 posiadającego taki sam status własnościowy.</p> <p>Pełna treść uwagi zawiera obszerne uzasadnienie.</p>	dz. nr 560/1 obr. 3 Krowodrza	ZPp.4	Prezydent Miasta Krakowa nie uwzględnił wniesionej uwagi	Uwaga pozostaje nieuwzględniona przez Radę Miasta Krakowa	Przeznaczenie przedmiotowej działki pod park nie uniemożliwi korzystania z działki przez jej współwłaścicieli. Powstanie parku miejskiego nie stanowi celu publicznego w rozumieniu ustawy o gospodarce nieruchomościami, więc nie ma podstaw prawnych, aby gmina wywłaszczyła ten teren. Tylko w przypadku, gdyby właściciel chciał teren sprzedać, gmina może urządzić na nim park. Ponadto, zgodnie z ustawą oraz § 6 ust. 1 tekstu planu, istniejące obiekty budowlane i tereny mogą być użytkowane w sposób dotychczasowy, do czasu realizacji zagospodarowania terenu zgodnie z planem.
20.	20.	Agnieszka Miecznikowska	<p>Wnoszą o zmianę kwalifikacji terenu oznaczonego na planie ZPp.4, obejmującego fragment przedmiotowej działki, na ZPo i przyłączenie do terenu ZPo.1 posiadającego taki sam status własnościowy.</p> <p>Pełna treść uwagi zawiera obszerne uzasadnienie.</p>	dz. nr 560/1 obr. 3 Krowodrza	ZPp.4	Prezydent Miasta Krakowa nie uwzględnił wniesionej uwagi	Uwaga pozostaje nieuwzględniona przez Radę Miasta Krakowa	Przeznaczenie przedmiotowej działki pod park nie uniemożliwi korzystania z działki przez jej współwłaścicieli. Powstanie parku miejskiego nie stanowi celu publicznego w rozumieniu ustawy o gospodarce nieruchomościami, więc nie ma podstaw prawnych, aby gmina wywłaszczyła ten teren. Tylko w przypadku, gdyby właściciel chciał teren sprzedać, gmina może urządzić na nim park. Ponadto, zgodnie z ustawą oraz § 6 ust. 1 tekstu planu, istniejące obiekty budowlane i tereny mogą być użytkowane w sposób dotychczasowy, do czasu realizacji zagospodarowania terenu zgodnie z planem.
21.	21.	Piotr Zalewski, Ewa Zalewska	<p>Wnoszą o zmianę kwalifikacji terenu oznaczonego na planie ZPp.4, obejmującego fragment przedmiotowej działki, na ZPo i przyłączenie do terenu ZPo.1 posiadającego taki sam status własnościowy.</p> <p>Pełna treść uwagi zawiera obszerne uzasadnienie.</p>	dz. nr 560/1 obr. 3 Krowodrza	ZPp.4	Prezydent Miasta Krakowa nie uwzględnił wniesionej uwagi	Uwaga pozostaje nieuwzględniona przez Radę Miasta Krakowa	Przeznaczenie przedmiotowej działki pod park nie uniemożliwi korzystania z działki przez jej współwłaścicieli. Powstanie parku miejskiego nie stanowi celu publicznego w rozumieniu ustawy o gospodarce nieruchomościami, więc nie ma podstaw prawnych, aby gmina wywłaszczyła ten teren. Tylko w przypadku, gdyby właściciel chciał teren sprzedać, gmina może urządzić na nim park. Ponadto, zgodnie z ustawą oraz § 6 ust. 1 tekstu planu, istniejące obiekty budowlane i tereny mogą być użytkowane w sposób dotychczasowy, do czasu realizacji zagospodarowania terenu zgodnie z planem.

Wyjaśnienia uzupełniające:

Ileokroć w treści niniejszego załącznika jest mowa o:

- *Studium - należy przez to rozumieć Studium uwarunkowań i kierunków zagospodarowania przestrzennego Miasta Krakowa,*
- *planie - należy przez to rozumieć sporządzany miejscowy plan zagospodarowania przestrzennego obszaru „Młynówka Królewska –Grottgera”.*
- *ustawie - należy przez to rozumieć ustawę z dnia 27 marca 2003 r. o planowaniu i zagospodarowaniu przestrzennym (t. j. Dz. U. z 2012 r., poz. 647).*

ZAP. PREZYDENTA MIASTA

 Elżbieta Kotwicka
 Zastępca Prezydenta Miasta Krakowa

DYREKTOR BIURA

Id: DTQHN-HOGBZ-PAPUN-CQJRW-JBYBM. Podpisany

**ROZSTRZYGNIECIE O SPOSOBIE REALIZACJI ZAPISANYCH W PLANIE INWESTYCJI
Z ZAKRESU INFRASTRUKTURY TECHNICZNEJ, KTÓRE NALEŻĄ DO ZADAŃ WŁASNYCH
GMINY ORAZ ZASADACH ICH FINANSOWANIA DOTYCZĄCE**

**MIEJSCOWEGO PLANU ZAGOSPODAROWANIA PRZESTRZENNEGO DLA OBSZARU
„MŁYNÓWKA KRÓLEWSKA - GROTTGERA”**

I. Inwestycje infrastruktury technicznej objęte ustaleniami i obszarem planu.

Zasady modernizacji, przebudowy, rozbudowy i budowy systemów komunikacji i infrastruktury technicznej, w tym charakterystyka rozwiązań i zasady obsługi komunikacyjnej i infrastrukturalnej obszaru „Młynówka Królewska – Grottgera”, zostały określone w ustaleniach miejscowego planu zagospodarowania przestrzennego tj. w uchwale w sprawie uchwalenia planu.

W zakresie należącym do zadań własnych Gminy Miejskiej Kraków zapisano w planie inwestycje infrastrukturalne:

1. **Przebudowa, rozbudowa i budowa układu komunikacyjnego, obejmującego** : Uzupełnienia terenów pasów drogowych mogą być podejmowane w granicach wyznaczonych Terenów dróg publicznych – nie przewiduje się zwiększenia ilości dróg publicznych.

Całość inwestycji komunikacyjnych obejmuje poza budowlami drogowymi także urządzenia towarzyszące rozwiązaniom komunikacyjnym, w tym m.in.: przynależne odpowiednio drogowe obiekty inżynierskie, urządzenia i instalacje służące do prowadzenia i obsługi ruchu drogowego oraz dla potrzeb zarządzania drogą. W terenach dróg publicznych dopuszcza się lokalizację sieci, obiektów i urządzeń infrastruktury technicznej, niezwiązanej funkcjonalnie z drogami, obiektów związanych z obsługą pasażerów, w ramach zagospodarowania przystanków komunikacji miejskiej, a także zieleni towarzyszącej.

2. Modernizacja, rozbudowa i budowa pozostałych systemów infrastruktury technicznej, dotyczących:

1) Zaopatrzenia w wodę

- a) zaopatrzenie w wodę z miejskiej sieci wodociągowej,
- b) możliwość rozbudowy i przebudowy funkcjonującego systemu zaopatrzenia w wodę dla pokrycia potrzeb bytowych, użytkowych i przeciwpożarowych, w powiązaniu z miejską siecią wodociągową;

2) Odprowadzenia ścieków oraz wód opadowych

- a) odprowadzanie ścieków w oparciu o miejski system kanalizacji,
- b) zagospodarowanie wód opadowych w granicach działki poprzez retencję w miejscu lub odprowadzenie do kanalizacji z uwzględnieniem rozwiązań:
 - ułatwiających przesiąkanie wody deszczowej do gruntu,
 - spowolniających odpływ,
 - zwiększających retencję;

II. Zasady finansowania inwestycji z zakresu infrastruktury technicznej, które należą do zadań własnych gminy.

Finansowanie inwestycji będzie odbywać się poprzez:

- 1) Wydatki z budżetu miasta,
- 2) Współfinansowanie środkami zewnętrznymi, poprzez budżet miasta – w ramach m.in.:
 - a) programu Lokalne Inicjatywy Inwestycyjne,
 - b) środków zewnętrznych (w tym dotacji, kredytów i pożyczek).
- 3) Udział inwestorów w finansowaniu w ramach porozumień o charakterze cywilno-prawnym lub w formie partnerstwa publiczno-prywatnego.

III. Przygotowanie, realizacja i finansowanie inwestycji należących do zadań własnych Gminy.

Inwestycje komunikacyjne – bezpośrednie przygotowanie, realizację i obsługę finansowania prowadzą miejskie jednostki organizacyjne.

Inwestycje odwodnienia terenów i odprowadzenia wód opadowych – bezpośrednie przygotowanie, realizację i obsługę finansowania prowadzi miejska jednostka organizacyjna we współpracy z Zarządem Województwa Małopolskiego.

Inwestycje zaopatrzenia w wodę i kanalizację (z wyłączeniem odwodnienia terenów) – bezpośrednie przygotowanie, realizację i finansowanie prowadzi spółka miejska – Miejskie Przedsiębiorstwo Wodociągów i Kanalizacji S.A. Zakłada się możliwość wyłącznego finansowania inwestycji z zakresu sieci wodociągowej ze środków MPWiK S.A.

W realizacji inwestycji, w ich planowaniu, przygotowaniu i koordynacji będą wykorzystane funkcjonujące i planowane „programy sektorowe” określone w przyjętej „Strategii Rozwoju Miasta” - z zakresu m.in.:

- a) modernizacji i rozwoju układu drogowego oraz polityki parkingowej,
- b) rozwoju transportu publicznego,
- c) rozwoju i modernizacji urządzeń wodociągowo-kanalizacyjnych (MPWiK S.A.),
- d) programu ochrony środowiska,
- e) założeń planu zaopatrzenia w ciepło, energię elektryczną i paliwa gazowe (z uwzględnieniem planów i programów właściwych zarządców i dysponentów mediów),
- f) organizacji, realizacji i dofinansowywania lokalnych inicjatyw inwestycyjnych,
- g) realizacji inwestycji o znaczeniu społeczno-gospodarczym w formule partnerstwa publiczno-prywatnego.

Ustalenia realizacyjne, wynikające z planowania i koordynowania zakresu i finansowania inwestycji, dokonane z uwzględnieniem ww. „programów sektorowych” oraz corocznych budżetów miasta - określające terminy, zakresy (w tym etapowanie) realizacji oraz wielkość i strukturę finansowania inwestycji, dokonywane zgodnie z przepisami o finansach publicznych oraz wewnętrznymi uregulowaniami obowiązującymi w Gminie Miejskiej Kraków, nie wymagają wprowadzania zmian do niniejszego rozstrzygnięcia.