



MIEJSCOWY PLAN ZAGOSPODAROWANIA PRZESTRZENNEGO OBSZARU "PIASTOWSKA"
RYSUNEK ROZWIĄZAŃ INFRASTRUKTURY TECHNICZNEJ

ZALĄCZNIK NR 2
 DO UCHWAŁY NR LXVIII/978/13
 RADY MIASTA KRAKOWA Z DNIA 27.02.2013

ELEMENTY USTALEŃ PLANU

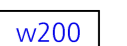
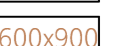






-  granica obszaru objętego planem
-  linie rozgraniczające

PRZEZNACZENIA TERENÓW




- MN.1 - MN.5** tereny przeznaczone pod zabudowę mieszkaniową jednorodziną w układzie wolnostojącym - wraz z komponowaną zielenią ogrodową
- MN.9 - MN.10** tereny przeznaczone pod zabudowę mieszkaniową jednorodziną w układzie wolnostojącym lub bliźniaczym - wraz z komponowaną zielenią ogrodową
- MN.6 - MN.8** tereny przeznaczone pod zabudowę mieszkaniową jednorodziną w układzie wolnostojącym lub bliźniaczym - wraz z komponowaną zielenią ogrodową
- MN.Os.1 - MN.Os.5** tereny przeznaczone pod istniejącą zabudowę mieszkaniową jednorodziną na obszarze osuwiska
- MW.1** teren przeznaczony pod zabudowę wielorodzinną
- UP.1** teren zabudowy usługowej - usługi związane z nauką, kulturą i sportem - wraz z komponowaną zielenią ogrodową
- U.1** teren zabudowy usługowej wraz z komponowaną zielenią ogrodową
- ZP.1** tereny przeznaczone pod ogólnodostępną zielenią urządzone
- ZPo.1 - ZPo.3** tereny przeznaczone pod ogrody i zieleni towarzyszącą obiektom budowlanym
- ZD.1** teren przeznaczony pod ogrody działkowe
- ZPf.1** teren przeznaczony pod zieleni wraz z zabytkowymi fortyfikacjami
- KD/Z.1** tereny dróg publicznych klasy zbiorczej
- KD/Z.2** tereny dróg publicznych klasy dojazdowej
- KD/D.1 - KD/D.12** tereny dróg publicznych klasy dojazdowej
- KDW.1 - KDW.3** tereny dróg wewnętrznych
- KD/XR.1** ciąg pieszo-rollerowy

-  **A** strefa zwiększonej intensywności
-  **B** strefa zwiększonej intensywności

INFRASTRUKTURA TECHNICZNA

-  w200 wodociąg
-  ks300/ks300 kanalizacja ogólnospławna
-  ks300 kanalizacja sanitarna
-  gs250 sieć gazowa średniego ciśnienia
-  gn100 sieć gazowa niskiego ciśnienia
-  ew110kV kablowa sieć elektroenergetyczna wysokiej napięcia
-  eS sieć elektroenergetyczna średniego napięcia
-  4136 stacja transformatorowa SN/nN

ELEMENTY INFORMACYJNE PLANU

-  ciek wodny - Rudawa
-  zasięg obszarów o spadku powyżej 12%
-  granice i numery działek ewidencyjnych wg ewidencji gruntów i budynków

