

**UCHWAŁA NR LXXVI/2136/22
RADY MIASTA KRAKOWA**

z dnia 12 stycznia 2022 r.

**w sprawie uchwalenia miejscowego planu zagospodarowania
przestrzennego obszaru „Centrum Nowej Huty II – część D”.**

Na podstawie art. 20 ust. 1 ustawy z dnia 27 marca 2003 r. o planowaniu i zagospodarowaniu przestrzennym (Dz. U. z 2021 r. poz. 741, 784, 922 i 1873), w związku z art. 9 ust. 2 ustawy z dnia 20 kwietnia 2021 r. o zmianie ustaw regulujących przygotowanie i realizację kluczowych inwestycji w zakresie strategicznej infrastruktury energetycznej (Dz. U. poz. 922), uchwała się, co następuje:

§ 1. 1. Uchwała się miejscowy plan zagospodarowania przestrzennego obszaru „**Centrum Nowej Huty II – część D**”, zwany dalej „planem”, stwierdzając, że nie narusza on ustaleń Studium uwarunkowań i kierunków zagospodarowania przestrzennego Miasta Krakowa.

2. Granice planu określone zostały w załączniku graficznym do uchwały Nr CIX/2881/18 Rady Miasta Krakowa z dnia 12 września 2018 r. w sprawie przystąpienia do sporządzenia miejscowego planu zagospodarowania przestrzennego obszaru „Centrum Nowej Huty II – część D” i obejmują działki ewidencyjne nr 95 i 214 obr. 50 Nowa Huta.

3. Powierzchnia obszaru objętego planem wynosi 0,4 ha.

§ 2. 1. Uchwała obejmuje ustalenia planu zawarte w treści uchwały, stanowiącej **tekst planu** oraz w części graficznej planu, którą stanowi **rysunek planu** w skali 1:1000, będący załącznikiem **Nr I** do uchwały.

2. Integralnymi częściami niniejszej uchwały niebędącymi ustaleniami planu, są:

- 1) **rozstrzygnięcie o sposobie rozpatrzenia uwag** do projektu miejscowego planu zagospodarowania przestrzennego, stanowiące załącznik **Nr 2**;
- 2) **rozstrzygnięcie o sposobie realizacji zapisanych w planie inwestycji z zakresu infrastruktury technicznej**, które należą do zadań własnych gminy oraz zasadach ich finansowania, stanowiące załącznik **Nr 3**;
- 3) dane przestrzenne, stanowiące załącznik **Nr 4**.

§ 3. Celem planu jest określenie przeznaczenia terenu oraz warunków i parametrów zabudowy dla nieruchomości przy os. Teatralnym 19.

**ROZDZIAŁ I
PRZEPISY OGÓLNE**

§ 4. 1. Ilekroć w uchwale jest mowa o:

- 1) **terenie** – należy przez to rozumieć wydzieloną liniami rozgraniczającymi część obszaru objętego planem, o określonym przeznaczeniu i ustalonych zasadach lub warunkach zagospodarowania, oznaczoną symbolami literowymi i numerami wyróżniającymi go spośród innych terenów;
- 2) **przeznaczeniu terenu** – należy przez to rozumieć sposób użytkowania lub zagospodarowania, który został ustalony planem dla wyznaczonego terenu;
- 3) **przeznaczeniu podstawowym** – należy przez to rozumieć rodzaj przeznaczenia terenu, które zostało ustalone planem jako jedyne lub przeważające na danym terenie, wyznaczonym liniami rozgraniczającymi;
- 4) **linii rozgraniczającej** – należy przez to rozumieć granicę terenów o różnym przeznaczeniu lub różnych zasadach bądź warunkach zabudowy i zagospodarowania;

- 5) **obowiązującej linii zabudowy** – należy przez to rozumieć linię, na której wymaga się obowiązkowo usytuowania elewacji budynków, z wyjątkiem:
- a) okapu, gzymsu, balkonu, loggi lub daszku nad wejściem,
 - b) zewnętrznych części budynku stanowiących: schody, pochylnie lub rampy,
- z uwzględnieniem przepisów odrębnych lub zapisów zawartych w ustaleniach szczegółowych planu;
- 6) **działce budowlanej** – należy przez to rozumieć działkę budowlaną w rozumieniu przepisów ustawy z dnia 27 marca 2003 r. o planowaniu i zagospodarowaniu przestrzennym (Dz. U. z 2021 r., poz. 741, 784, 922 i 1873);
- 7) **powierzchni całkowitej kondygnacji** – należy przez to rozumieć powierzchnię mierzoną po zewnętrznym obrysie rzutu budynku na teren z uwzględnieniem tynków, okładzin, balustrad i balkonów;
- 8) **powierzchni całkowitej budynku** – należy przez to rozumieć sumę powierzchni całkowitych wszystkich kondygnacji nadziemnych budynku;
- 9) **powierzchni całkowitej zabudowy** – należy przez to rozumieć sumę powierzchni całkowitych budynków w obrębie działki budowlanej objętej projektem zagospodarowania terenu do decyzji administracyjnej albo zgłoszeniem;
- 10) **wskaźniku intensywności zabudowy** – należy przez to rozumieć parametr, wyrażony jako udział powierzchni całkowitej zabudowy w powierzchni terenu działki budowlanej objętej projektem zagospodarowania terenu do decyzji administracyjnej albo zgłoszeniem;
- 11) **wskaźniku terenu biologicznie czynnego** – należy przez to rozumieć parametr, wyrażony jako procentowy udział powierzchni terenu biologicznie czynnego w powierzchni terenu działki budowlanej objętej projektem zagospodarowania terenu do decyzji administracyjnej albo zgłoszeniem;
- 12) **przestrzeni publicznej** – należy przez to rozumieć powszechnie dostępne miejsca w strukturze funkcjonalno-przestrzennej miasta, służące zaspokajaniu potrzeb ogółu użytkowników, np. ulice, place, otoczenie przystanków komunikacji zbiorowej, parki i skwery;
- 13) **wysokości zabudowy** – należy przez to rozumieć całkowitą wysokość obiektów budowlanych, o których mowa w przepisach ustawy z dnia 7 lipca 1994 r. Prawo budowlane (Dz. U. z 2020 r. poz. 1333, 471 i 2320 oraz z 2021 r. poz. 11, 282, 234 i 784), mierzoną od poziomu terenu istniejącego, a dla budynku: od poziomu terenu istniejącego w miejscu najniższej położonego wejścia, usytuowanego ponad poziomem terenu istniejącego, do najwyższej położonego punktu budynku: przekrycia, attyki, nadbudówek ponad dachem takich jak maszynownia dźwigu, centrala wentylacyjna, klimatyzacyjna, kotłownia, elementy klatek schodowych;
- 14) **trasie rowerowej** – należy przez to rozumieć spójny ciąg rozwiązań technicznych, dla ruchu rowerowego, na który mogą składać się: wydzielone drogi rowerowe i pieszo-rowerowe, pasy rowerowe na jezdniach ulic, jezdnie ulic o małym ruchu lub w strefach o ograniczonej prędkości ruchu;
- 15) **dojazdach niewyznaczonych** – należy przez to rozumieć niewydzielone liniami rozgraniczającymi na rysunku planu, istniejące i nowe dojazdy, zapewniające dostęp do dróg publicznych - w ramach terenów o określonym przeznaczeniu i ustalonych zasadach lub warunkach zagospodarowania;
- 16) **dachu płaskim** – należy przez to rozumieć dach lub stropodach o spadku do 12°;
- 17) **poziomie terenu istniejącego** – należy przez to rozumieć rzędną terenu, wynikającą dla danego miejsca z danych zawartych na mapie zasadniczej wykorzystanej do sporządzenia planu.

2. Pozostałe określenia użyte w uchwale należy rozumieć zgodnie z ich definicjami określonymi w przepisach odrębnych.

3. Nazwy własne (m. in. ulic, placów i obiektów) – przywołane w tekście planu i opisane na rysunku planu – należy rozumieć odpowiednio, jako nazwy istniejące w dniu sporządzenia projektu planu.

4. Oznaczenie i przebieg granic działek ewidencyjnych przywołane w tekście planu i na rysunku planu odnoszą się do stanu istniejącego w dniu sporządzenia projektu planu.

Oznaczenia zastosowane na rysunku planu

§ 5. 1. Elementy planu oznaczone na rysunku planu, stanowiące ustalenia planu:

- 1) **granica obszaru objętego planem;**
- 2) **linie rozgraniczające;**
- 3) **obowiązujące linie zabudowy;**
- 4) **strefa zieleni;**
- 5) **drzewa wskazane do zachowania;**
- 6) oznaczenie identyfikacyjne terenu o określonym przeznaczeniu oraz ustalonych zasadach i warunkach zagospodarowania: **U.1 – Teren zabudowy usługowej**, o podstawowym przeznaczeniu pod zabudowę budynkami usługowymi z zakresu oświaty i wychowania, administracji, zdrowia, nauki, kultury i obiektami budowlanymi z zakresu sportu i rekreacji wraz z niezbędnym zapleczem.

2. Ponadto na rysunku planu zaznaczono element informacyjny, niestanowiący ustaleń planu: obiekt ujęty w gminnej ewidencji zabytków.

ROZDZIAŁ II

ZASADY ZAGOSPODAROWANIA TERENÓW OBOWIĄZUJĄCE NA CAŁYM OBSZARZE PLANU, W TYM ZASADY OCHRONY I KSZTAŁTOWANIA ŁADU PRZESTRZENNEGO

Zasady zagospodarowania terenów

§ 6. 1. Tereny, których przeznaczenie plan miejscowy zmienia, mogą być wykorzystywane w sposób dotychczasowy do czasu ich zagospodarowania zgodnie z planem.

2. W ramach wydzielonego terenu o określonym przeznaczeniu i ustalonych zasadach lub warunkach zagospodarowania, dopuszcza się realizację jedynie obiektów i urządzeń budowlanych wskazanych w ustaleniach planu oraz prowadzenie robót budowlanych przy zachowaniu ustalonych planem parametrów i wskaźników.

3. Zakaz lokalizacji obiektów handlowych o powierzchni sprzedaży powyżej 2000 m².

Zasady ochrony i kształtowania ład przestrzennego oraz kształtowania zabudowy

§ 7. 1. W odniesieniu do istniejących obiektów i urządzeń budowlanych ustala się możliwość przebudowy, remontu i odbudowy oraz – niezależnie od ustaleń planu – rozbudowy w zakresie termomodernizacji lub wykonania szybów windowych i zewnętrznych klatek schodowych, pochylni i ramp dla osób ze szczególnymi potrzebami.

2. W odniesieniu do istniejących obiektów budowlanych, których poszczególne parametry i wskaźniki zabudowy przekraczają te ustalone planem, dopuszcza się prowadzenie takich robót budowlanych, które nie powodują zwiększenia naruszenia tych ustaleń.

3. Dla zabudowanej działki budowlanej, dla której minimalny wskaźnik terenu biologicznie czynnego ustalony planem jest wyższy niż wartość tego wskaźnika w stanie istniejącym, dopuszcza się prowadzenie robót budowlanych nie powodujących dalszego zmniejszania tego wskaźnika.

4. Zasady kształtowania dachów:

- 1) nakaz stosowania dachów płaskich;
- 2) dopuszczenie:
 - a) wykorzystania powierzchni dachu jako terenu biologicznie czynnego,
 - b) stosowania świetlików na stropodachach.

5. Zasady odnoszące się do lokalizowania inwestycji celu publicznego z zakresu łączności publicznej – infrastruktury telekomunikacyjnej (w tym telefonii komórkowej):

- 1) zakaz lokalizacji wolnostojących masztów z zakresu łączności publicznej;
- 2) dopuszczenie lokalizowania na budynkach inwestycji z zakresu łączności publicznej takich jak: anteny, maszty, stacje bazowe i inne urządzenia techniczne;
- 3) przy lokalizacji inwestycji celu publicznego z zakresu łączności publicznej należy uwzględnić wyznaczoną w planie maksymalną wysokość zabudowy.

6. Zakaz lokalizacji tymczasowych obiektów budowlanych, z wyjątkiem:

- 1) obiektów takich jak: przekrycia namiotowe i powłoki pneumatyczne oraz inne przekrycia o samodzielnej ażurowej konstrukcji, lokalizowanych wyłącznie na czas trwania wystawy, pokazu i imprez;
- 2) obiektów lokalizowanych na czas trwania budowy.

Zasady ochrony środowiska i przyrody oraz ochrony i kształtowania krajobrazu

§ 8. 1. Cały obszar planu znajduje się w granicach obszaru udokumentowanego Głównego Zbiornika Wód Podziemnych nr 450 – Dolina rzeki Wisły (Kraków) – zgodnie z dokumentacją zatwierdzoną Decyzją Ministra Środowiska z dnia 12.01.2016 r., znak: DGKII.4731.94.2015.AJ.

2. W zakresie ochrony przed hałasem należy uwzględnić następujący teren faktycznie zagospodarowany zgodnie z ustaleniami planu - w terenie zabudowy usługowej, oznaczonym symbolem **U.1**, jako tereny „pod budynki związane ze stałym lub czasowym pobytem dzieci i młodzieży”.

3. Ustala się następujące zasady kształtowania i urządzania zieleni:

- 1) podczas realizacji zagospodarowania terenów obowiązuje maksymalna możliwa ochrona zieleni istniejącej, szczególnie poprzez jej zachowanie i wkomponowanie w projekt zagospodarowania terenu;
- 2) dopuszcza się rekompozycję zieleni;
- 3) na rysunku planu oznacza się **strefę zieleni**, dla której ustala się:
 - a) nakaz zagospodarowania zielenią,
 - b) zakaz lokalizacji miejsc parkingowych (postojowych),
 - c) dopuszczenie lokalizacji:
 - dojeżdż i dojazdów niewyznaczonych,
 - obiektów i urządzeń budowlanych infrastruktury technicznej.

4. Zakaz wykonywania instalacji na paliwa stałe w obiektach budowlanych.

5. Wykonywanie odwodnień budowlanych otworami wiertniczymi należy każdorazowo poprzedzić udokumentowaniem warunków hydrogeologicznych.

6. Zakaz wykonywania prac ziemnych trwale zniekształcających rzeźbę terenu (nadsypywania terenu w odniesieniu do poziomu istniejącego), powodujących zmiany stanu wody na gruncie ze szkodą dla gruntów sąsiednich.

Zasady ochrony dziedzictwa kulturowego i zabytków, w tym krajobrazów kulturowych

§ 9. 1. Cały obszar planu zawiera się w granicy układu urbanistycznego dzielnicy Nowa Huta – wpisanego do rejestru zabytków – nr rej. A-1132 z dnia 30.12.2004 r.

2. Obejmuje się ochroną i oznacza na rysunku planu zabytek ujęty w gminnej ewidencji zabytków - dawny budynek gospodarczy (techniczny) os. Teatralne 19.

3. W odniesieniu do obiektu, o którym mowa w ust. 2, ustala się ochronę na zasadach określonych w ustaleniach szczegółowych dotyczących Terenu U.1.

Szczegółowe zasady i warunki scalania i podziału nieruchomości (w rozumieniu przepisów odrębnych)

§ 10. 1. Nie określa się obszarów wymagających przeprowadzenia scaleń i podziałów nieruchomości.

2. Ze względu na specyfikę obszaru planu, stanowiącego część układu urbanistycznego podlegającego ochronie konserwatorskiej oraz jego niewielką powierzchnię, nie ustala się zasad i warunków przeprowadzania scaleń i podziału nieruchomości.

Zasady modernizacji (utrzymania, przebudowy, remontu), rozbudowy i budowy infrastruktury technicznej

§ 11. 1. Jako ogólne zasady obsługi obszaru w zakresie infrastruktury technicznej, dotyczące całego obszaru planu ustala się:

- 1) utrzymanie istniejących obiektów i urządzeń budowlanych infrastruktury technicznej;
- 2) możliwość prowadzenia robót budowlanych polegających na budowie, rozbudowie, przebudowie, montażu, remoncie lub rozbiórce i odłączeniu obiektów i urządzeń budowlanych infrastruktury technicznej;
- 3) nakaz powiązania planowanych obiektów i urządzeń budowlanych infrastruktury technicznej z istniejącym układem zewnętrznym;
- 4) wzdłuż obiektów i urządzeń budowlanych infrastruktury technicznej, ograniczenia w zakresie zabudowy i zagospodarowania terenów bezpośrednio przyległych, wynikające z unormowań odrębnych;
- 5) zasadę lokalizacji obiektów i urządzeń budowlanych z zakresu elektroenergetyki i telekomunikacji z nakazem uwzględniania ochrony zdrowia ludności przed oddziaływaniem (promieniowaniem) pól elektromagnetycznych;
- 6) wzdłuż obiektów i urządzeń budowlanych infrastruktury technicznej, prowadzonych w strefie występowania systemu korzeniowego drzew (istniejących lub planowanych do nasadzeń), nakaz stosowania rozwiązań technicznych (np. ekranów korzeniowych) uniemożliwiających wrastanie korzeni w infrastrukturę podziemną;
- 7) zakaz lokalizacji urządzeń wytwarzających energię z odnawialnych źródeł energii o mocy przekraczającej 100 kW;
- 8) zakaz lokalizacji instalacji wykorzystujących energię wiatru.

2. W zakresie **zaopatrzenia w wodę** ustala się:

- 1) zaopatrzenie w wodę z miejskiej sieci wodociągowej lub w oparciu o indywidualne ujęcia;
- 2) przy projektowaniu zasilania w wodę planowanych obiektów, przyjmowanie rzędnej linii ciśnień średnio 256,00 m n.p.m.;
- 3) minimalny przekrój noworealizowanej miejskiej sieci wodociągowej: \varnothing 100 mm;

4) rozbudowę i przebudowę funkcjonującego systemu zaopatrzenia w wodę dla pokrycia potrzeb bytowych, użytkowych i przeciwpożarowych w powiązaniu z miejską siecią wodociągową.

3. W zakresie **odprowadzania ścieków oraz wód opadowych** ustala się:

- 1) nakaz odprowadzania ścieków bytowych i przemysłowych w oparciu o system kanalizacji ogólnospławnej;
- 2) zakaz lokalizacji przydomowych oczyszczalni ścieków i szczelnych bezodpływowych zbiorników na nieczystości ciekłe;
- 3) minimalny przekrój noworealizowanej miejskiej sieci kanalizacji ogólnospławnej: \varnothing 300 mm, z wyjątkiem kanalizacji tłocznej, dla której nie określa się minimalnego przekroju;
- 4) zagospodarowanie wód opadowych poprzez retencję w miejscu lub odprowadzenie do kanalizacji, z uwzględnieniem rozwiązań:
 - a) ułatwiających przesiąkanie wody deszczowej do gruntu,
 - b) spowalniających odpływ do odbiornika do ilości jaka powstaje na terenie przed zagospodarowaniem (przy współczynniku spływu 0,1),
 - c) zwiększających retencję.

4. W zakresie **zaopatrzenia w gaz** ustala się doprowadzenie gazu do odbiorców w oparciu o sieć gazową niskiego i średniego ciśnienia.

5. W zakresie **zaopatrzenia w ciepło** ustala się:

- 1) zaopatrzenie obiektów w ciepło w oparciu o sieć ciepłowniczą, paliwa gazowe, odnawialne źródła energii (np. energia słoneczna, geotermalna), energię elektryczną, lekki olej opałowy, z zastrzeżeniem ust. 1 pkt 7;
- 2) parametry noworealizowanej miejskiej sieci ciepłowniczej:
 - a) w sezonie grzewczym obliczeniowa temperatura sieci cieplnej, zmienna w funkcji temperatury powietrza zewnętrznego: 135°/65°C,
 - b) w sezonie letnim stała temperatura czynnika grzewczego: 70°/30°C, a w przypadku ciepła technologicznego: 70°/45°C.

6. W zakresie **zaopatrzenia w energię elektryczną** ustala się:

- 1) doprowadzenie energii elektrycznej do odbiorców w oparciu o:
 - a) stacje transformatorowe SN/nN oraz sieć elektroenergetyczną średniego i niskiego napięcia,
 - b) odnawialne źródła energii, z zastrzeżeniem ust. 1 pkt 7;
- 2) budowę, rozbudowę i przebudowę sieci elektroenergetycznej jako sieć doziemną;
- 3) budowę stacji transformatorowych SN/nN jako stacji podziemnych, wewnątrzowych wolnostojących lub umieszczonych wewnątrz obiektów;
- 4) minimalny przekrój doziemnych przewodów niskiego i średniego napięcia: 16 mm².

7. W zakresie **telekomunikacji** ustala się:

- 1) zaspokojenie potrzeb odbiorców w oparciu o istniejącą infrastrukturę telekomunikacyjną oraz poprzez rozbudowę lub budowę nowych obiektów i urządzeń budowlanych telekomunikacyjnych, z uwzględnieniem pozostałych ustaleń planu;
- 2) w przypadku realizacji obiektów liniowych, wykonanie ich jako kablową sieć doziemną.

Zasady utrzymania, przebudowy, remontu, rozbudowy i budowy układu komunikacyjnego

§ 12. 1. Obsługę komunikacyjną obszaru planu zapewnia istniejący układ drogowy, położony poza granicami obszaru objętego planem – ulica Bolesława Czuchajowskiego – droga dojazdowa o kategorii drogi gminnej, z której obszar objęty planem posiada bezpośredni zjazd.

2. Nie wyznacza się miejsc zjazdów z dróg publicznych.

3. Dojazdy niewyznaczone zapewniające dostęp do dróg publicznych powinny zostać wytyczone w sposób umożliwiający prowadzenie lokalnych sieci uzbrojenia terenu.

4. Realizacja ustaleń planu w zakresie zagospodarowania, użytkowania i utrzymania terenów komunikacji kołowej, parkingów, komunikacji pieszej i rowerowej wymaga zapewnienia:

- 1) rozwiązań technicznych dla poruszania się osób ze szczególnymi potrzebami (w tym z dysfunkcją wzroku);
- 2) rozwiązań technologicznych wspomagających i poprawiających warunki wzrostu drzew i krzewów.

5. Ustala się następujące zasady obsługi parkingowej:

- 1) określa się minimalną liczbę miejsc parkingowych (postojowych) dla samochodów, wliczając miejsca w garażach, odniesioną odpowiednio do funkcji obiektów lub do funkcji ich części - według poniższych wskaźników:
 - a) budynki administracji publicznej, wymiaru sprawiedliwości - 20 miejsc na 1000 m² powierzchni użytkowej,
 - b) budynki kultury: teatry, kina, sale koncertowe - 25 miejsc na 100 widzów (miejsc siedzących),
 - c) budynki kultury: sale wystawowe, muzea - 25 miejsc na 100 odwiedzających (jednocześnie),
 - d) budynki oświaty - 20 miejsc na 100 zatrudnionych,
 - e) budynki innych usług - 20 miejsc na 100 zatrudnionych,
 - f) obiekty sportowe lokalne: korty tenisowe, baseny, boiska, itp. - 30 miejsc na 100 użytkowników (jednocześnie);
- 2) wskaźniki, o których mowa w pkt 1, nie mają zastosowania w przypadku zamiaru wykonywania w istniejących budynkach robót budowlanych, polegających na:
 - a) remoncie lub przebudowie niezwiązanej ze zmianą sposobu użytkowania obiektu budowlanego,
 - b) termomodernizacji,
 - c) lokalizacji pochylni i ramp dla osób ze szczególnymi potrzebami, szybów windowych i klatek schodowych zewnętrznych;
- 3) w ramach miejsc parkingowych (postojowych) określonych w pkt 1 wskazuje się konieczność zapewnienia stanowisk na kartę parkingową - min. 4 % liczby miejsc parkingowych (postojowych) przeznaczonych dla danego obiektu i nie mniej niż 1 stanowisko;
- 4) określa się minimalną liczbę stanowisk postojowych dla rowerów, wliczając miejsca wewnątrz obiektów, odniesioną odpowiednio do funkcji obiektów lub do funkcji ich części - według poniższych wskaźników:
 - a) budynki administracji publicznej, wymiaru sprawiedliwości – 10 miejsc na 1000 m² powierzchni użytkowej,
 - b) budynki kultury: teatry, kina, sale koncertowe - 5 miejsc na 100 widzów (miejsc siedzących),
 - c) budynki innych usług - 5 miejsc na 100 zatrudnionych,

- d) obiekty sportowe lokalne: korty tenisowe, baseny, boiska, itp. - 5 miejsc na 100 użytkowników (jednocześnie);
- 5) miejsca parkingowe (postojowe) i stanowiska postojowe dla rowerów dla potrzeb danego obiektu nakazuje się lokalizować i bilansować w obrębie działki budowlanej objętej projektem zagospodarowania terenu do decyzji administracyjnej lub zgłoszeniem.
6. Ustala się następujące sposoby realizacji miejsc parkingowych (postojowych):
- 1) miejsca parkingowe (postojowe) należy realizować jako naziemne;
 - 2) zakaz realizacji miejsc parkingowych (postojowych) jako garaży podziemnych.
7. Ustala się następujące zasady obsługi obszaru komunikacją zbiorową:
- 1) obszar planu pozostaje w zasięgu obsługi przez istniejącą sieć linii tramwajowych, biegnących w ciągu ul. Kocmyrzowskiej i al. gen. Władysława Andersa;
 - 2) obsługę komunikacyjną obszaru uzupełniają miejskie linie autobusowe, kursujące w ciągu ul. Kocmyrzowskiej, al. gen. Władysława Andersa i ulicy Obrońców Krzyża.

Wysokość stawki procentowej

§ 13. Stawkę procentową służącą naliczaniu opłaty z tytułu wzrostu wartości nieruchomości w związku z uchwaleniem planu, ustala się dla wszystkich terenów objętych granicami planu w wysokości 30 %.

ROZDZIAŁ III USTALENIA SZCZEGÓŁOWE

Przeznaczenie terenów, parametry i wskaźniki kształtowania zabudowy oraz zagospodarowania terenów

§ 14. 1. Wyznacza się **Teren zabudowy usługowej**, oznaczony symbolem **U.1**, o podstawowym przeznaczeniu pod zabudowę budynkami usługowymi z zakresu oświaty i wychowania, administracji, zdrowia, nauki, kultury i obiektami budowlanymi z zakresu sportu i rekreacji wraz z niezbędnym zapleczem.

2. W zakresie kształtowania zabudowy i zagospodarowania terenu ustala się:

- 1) minimalny wskaźnik terenu biologicznie czynnego: **50%**;
- 2) wskaźnik intensywności zabudowy: **0,1 – 0,8**;
- 3) maksymalną wysokość zabudowy **12 m**;
- 4) dopuszczenie lokalizacji:
 - a) altan,
 - b) placów zabaw dla dzieci,
 - c) placów z urządzeniami rekreacyjnymi,
 - d) terenowych urządzeń sportowych,
 - e) dojść pieszych,
 - f) dojazdów niewyznaczonych,
 - g) tras rowerowych,
 - h) miejsc parkingowych (postojowych), z wyłączeniem *strefy zieleni*,
 - i) obiektów i urządzeń budowlanych infrastruktury technicznej, z wyjątkiem:
 - stacji elektroenergetycznych 110 kV/SN i większych,
 - instalacji wykorzystujących energię wiatru,

- urządzeń wytwarzających energię z odnawialnych źródeł energii, o ile ich moc przekracza wartość określoną w § 11 ust. 1 pkt 7.

3. W wyznaczonym Terenie znajduje się obiekt ujęty w gminnej ewidencji zabytków pod adresem os. Teatralne 19 – dawny budynek gospodarczy (techniczny), dla którego ustala się nakaz ochrony obiektu polegającej na:

- 1) zachowaniu kształtu bryły i jej gabarytów, tj. ochronie oraz zachowaniu wysokości i położenia górnej krawędzi elewacji oraz kształtu dachu budynku;
- 2) ochronie elewacji w zakresie:
 - a) wystroju kompozycji i artykulacji, detali architektonicznych,
 - b) podziału i kolorystyki stolarki okiennej,
 - c) historycznej kolorystyki i elementów elewacji.

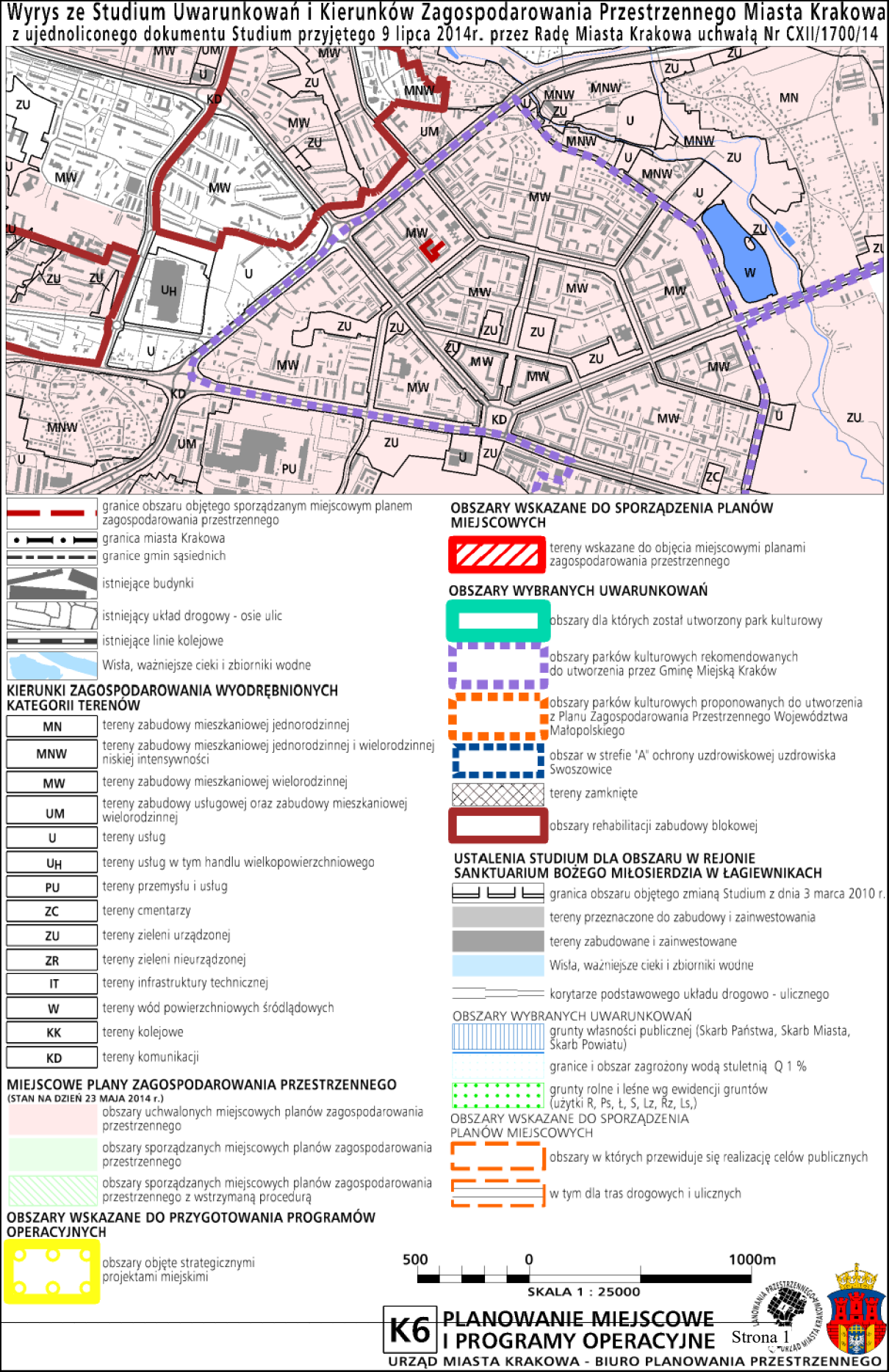
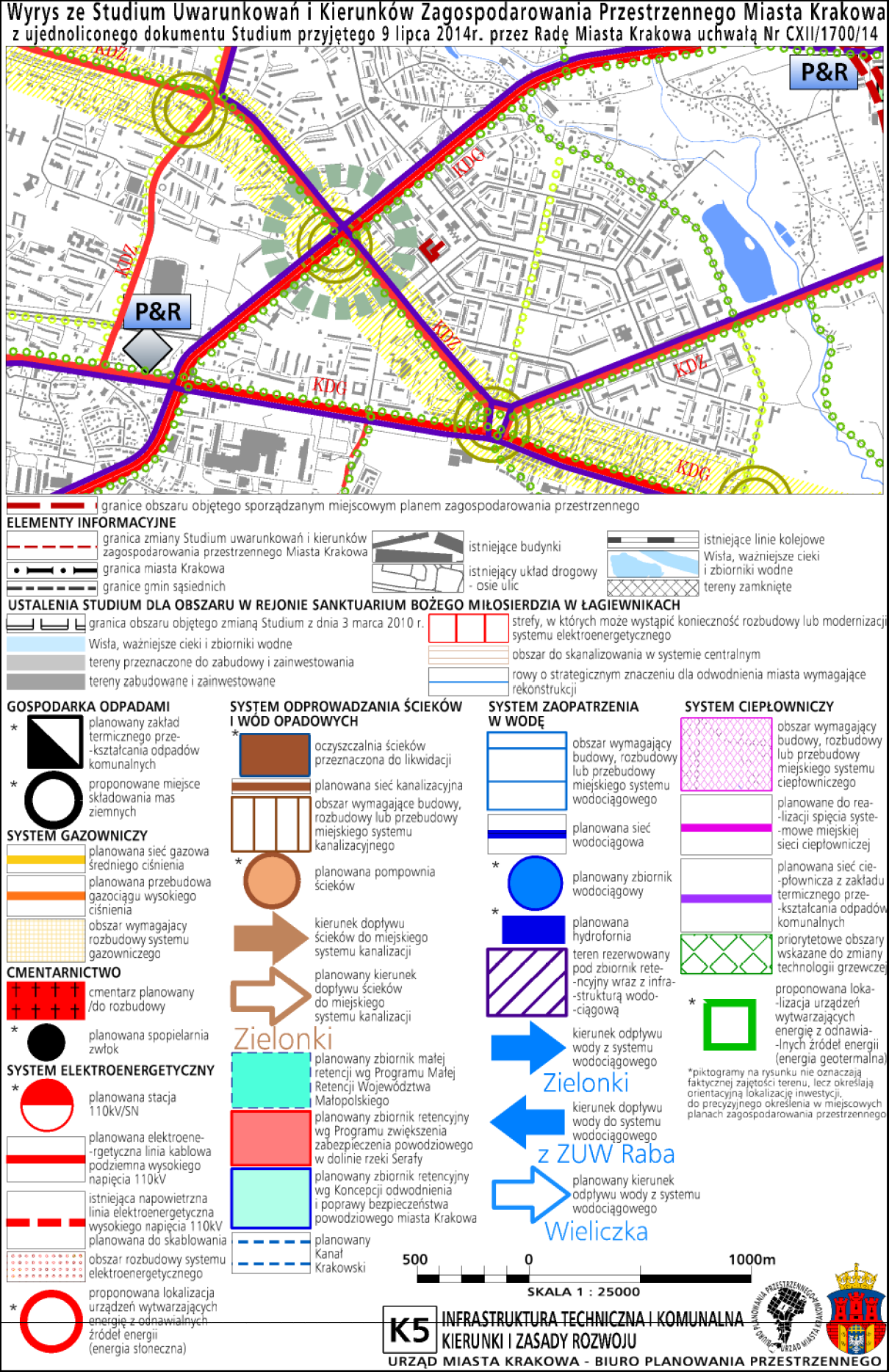
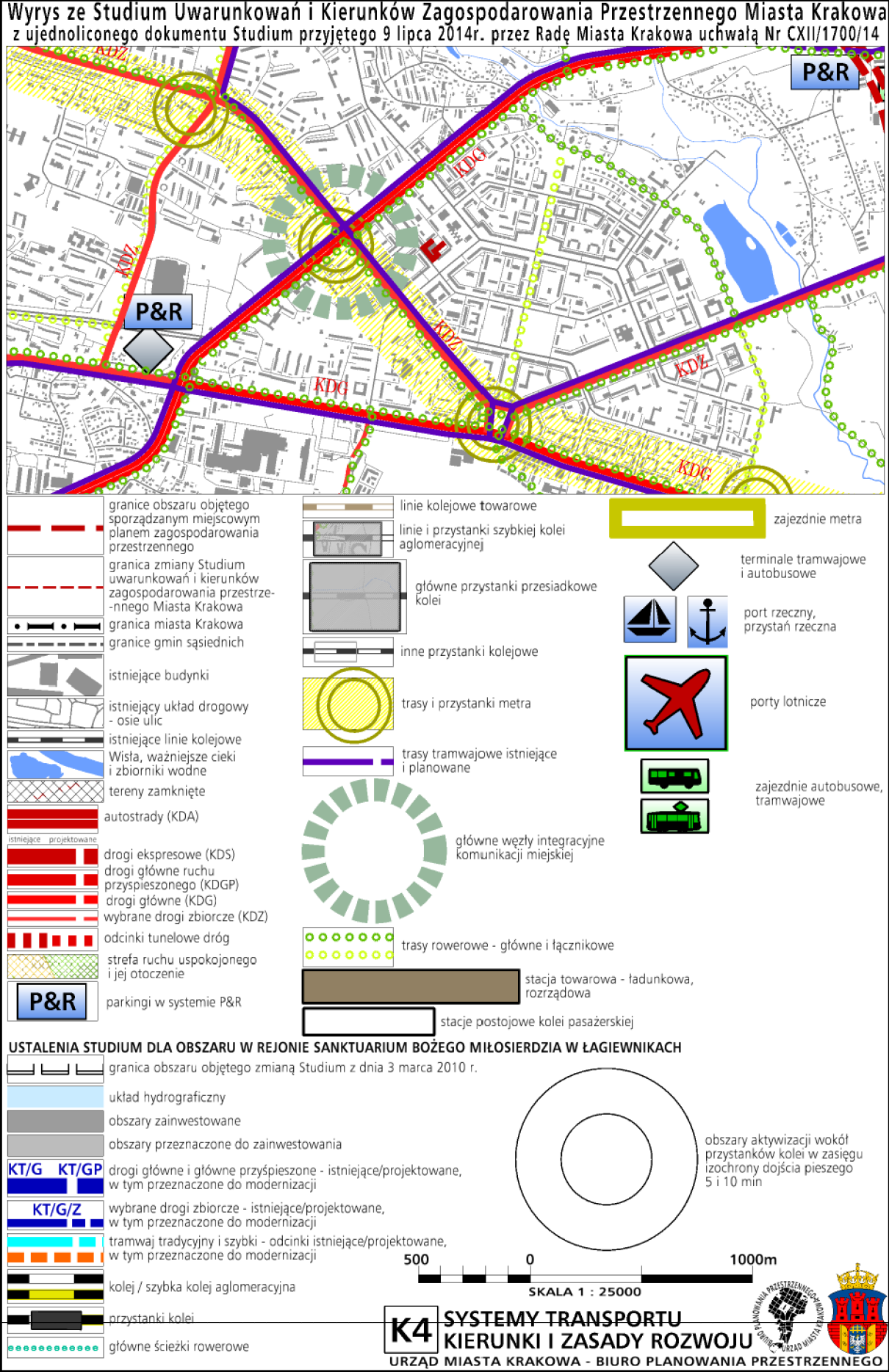
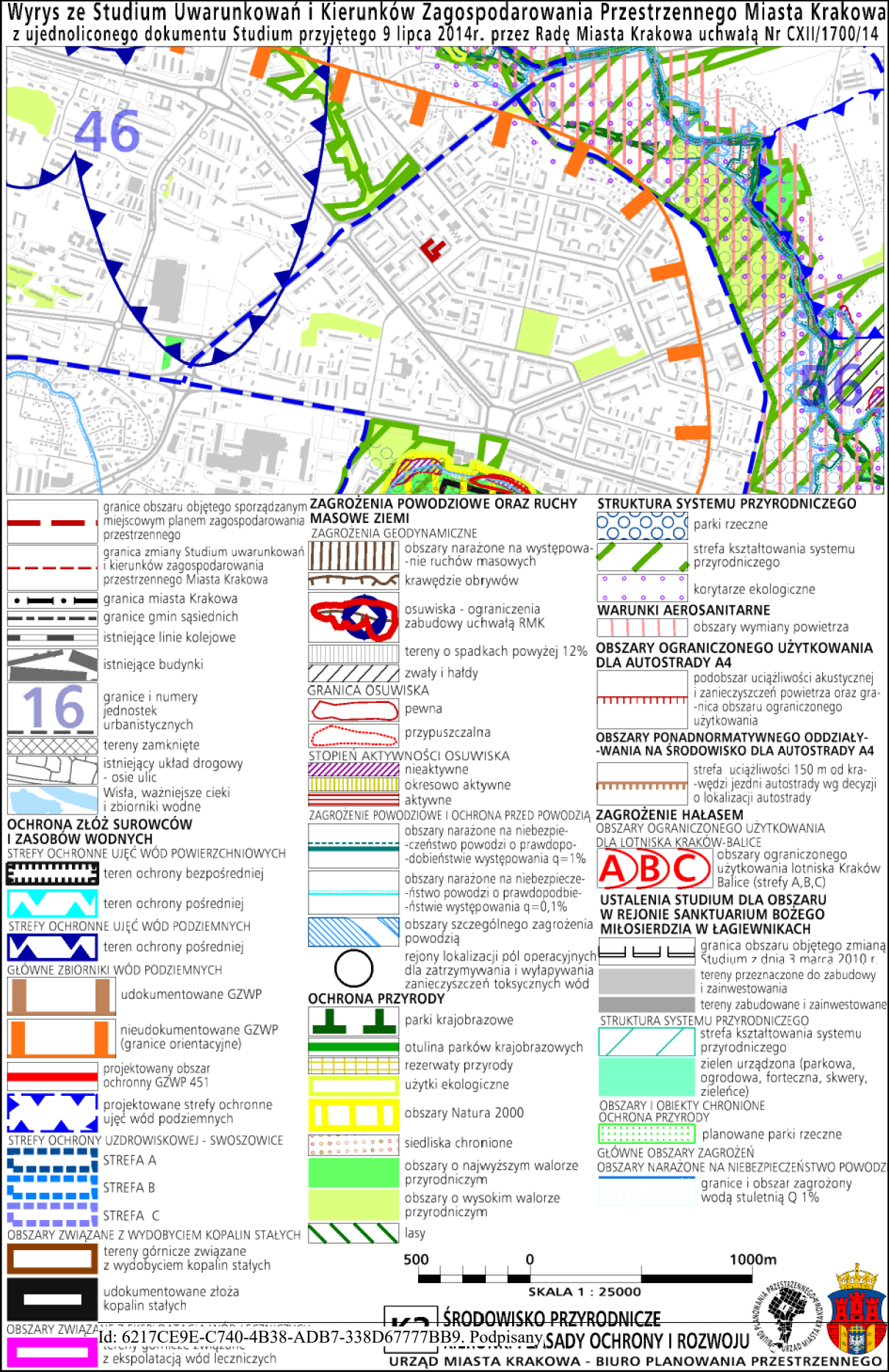
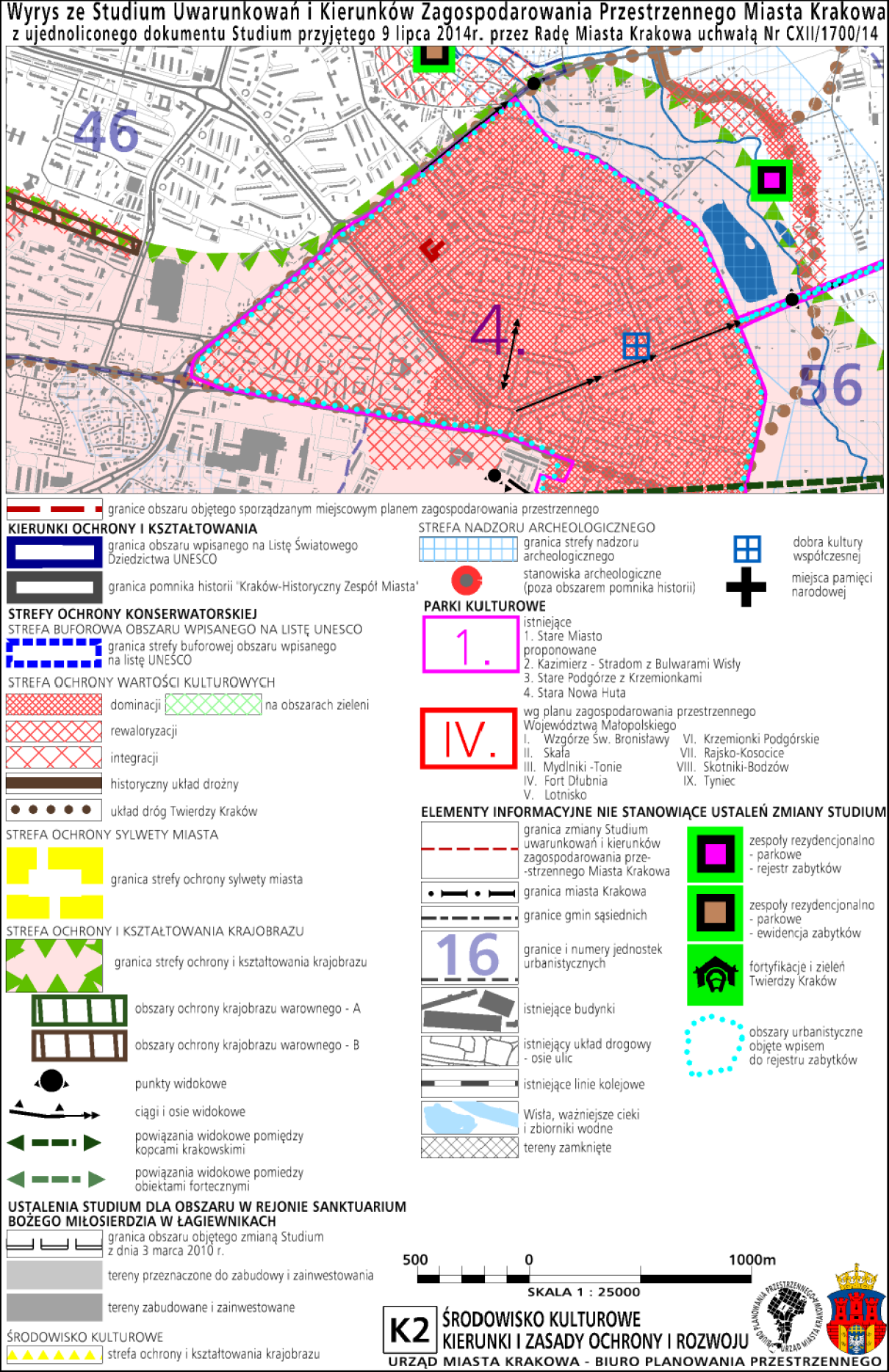
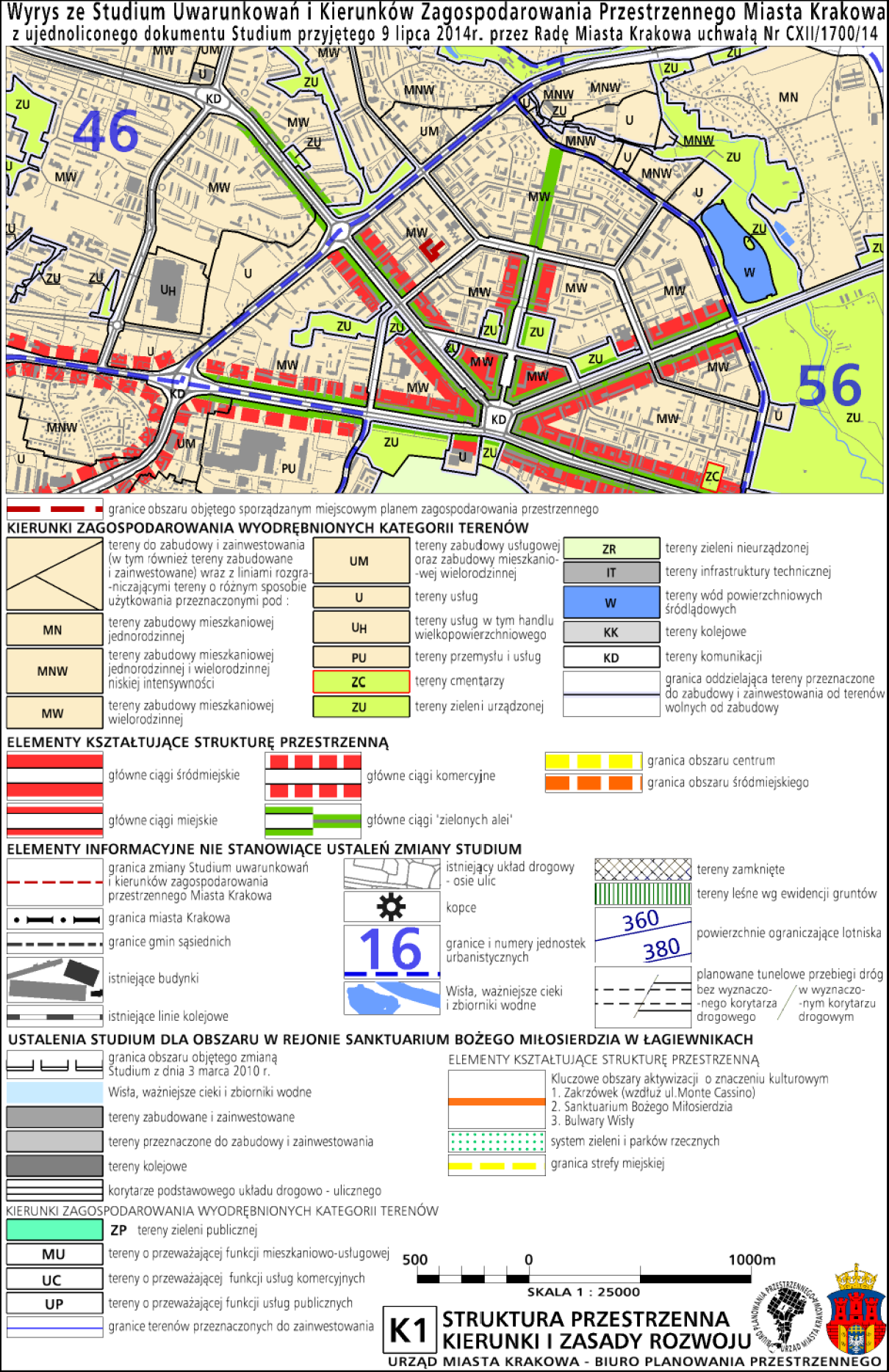
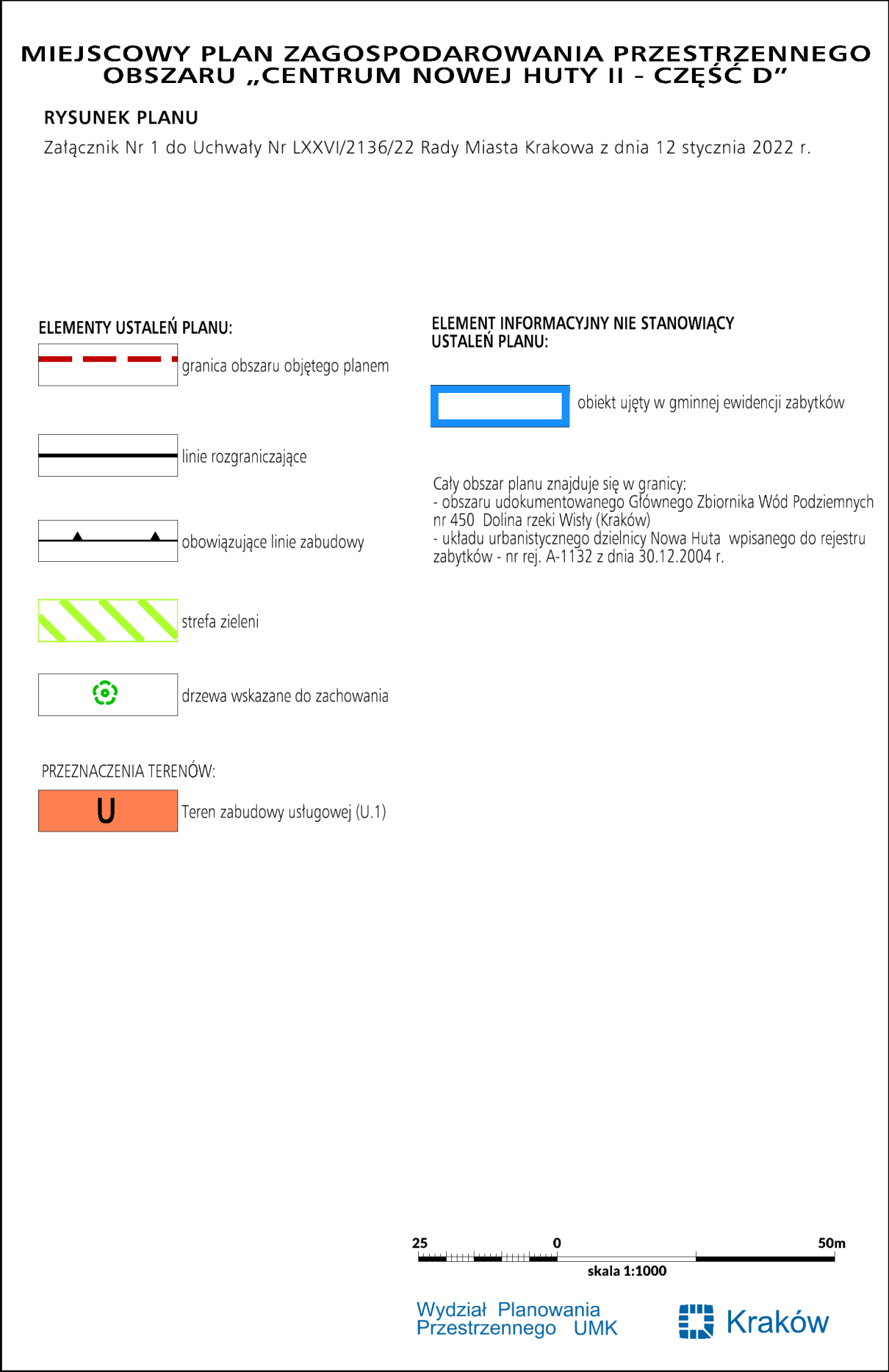
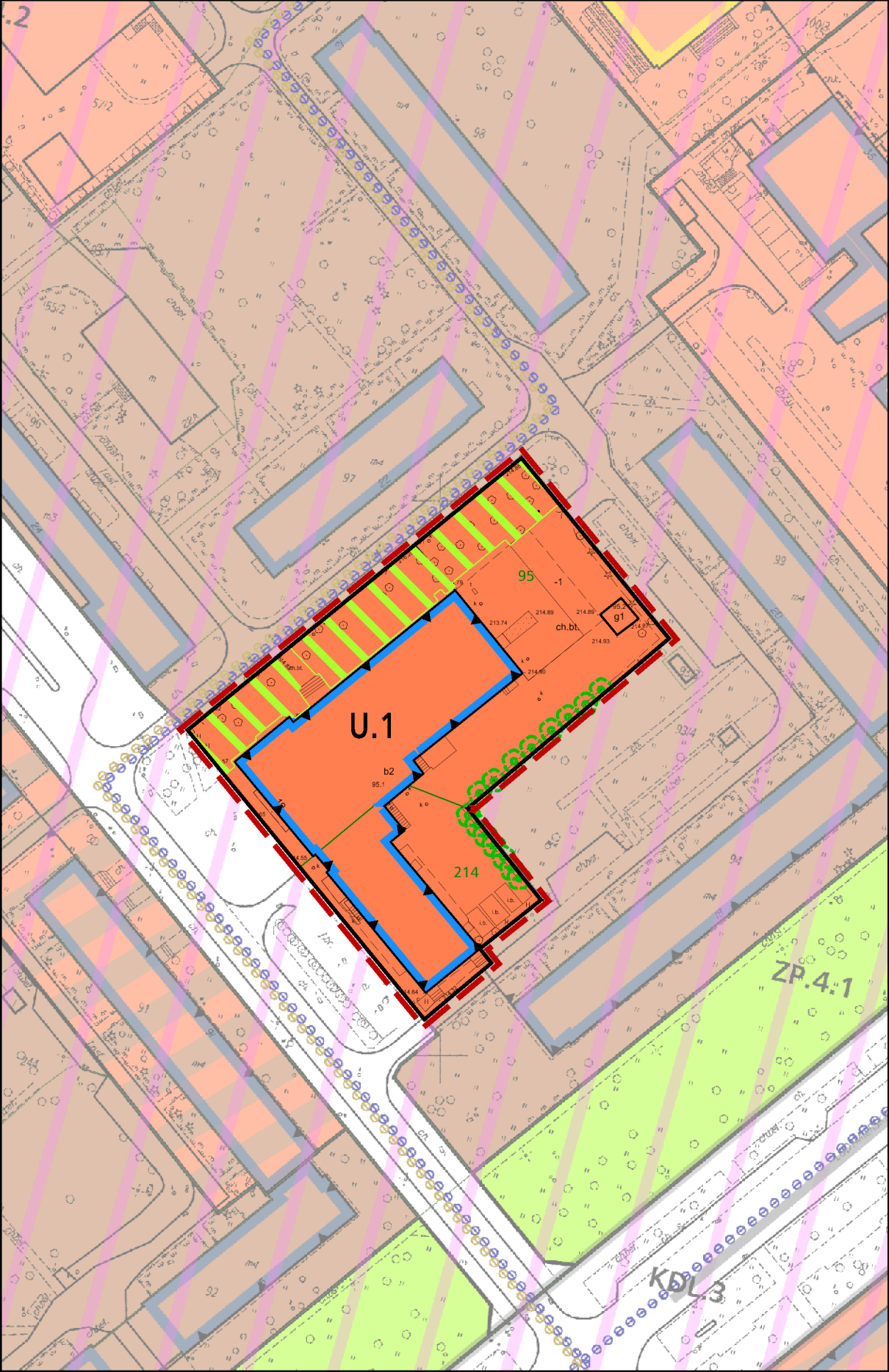
ROZDZIAŁ IV PRZEPISY KOŃCOWE

§ 15. Wykonanie uchwały powierza się Prezydentowi Miasta Krakowa.

§ 16. Uchwała wchodzi w życie po upływie 14 dni od dnia ogłoszenia w Dzienniku Urzędowym Województwa Małopolskiego.

Wiceprzewodniczący Rady
Miasta Krakowa

Michał Drewnicki



**ROZSTRZYGNIECIE O SPOSOBIE ROZPATRZENIA UWAG DO PROJEKTU MIEJSCOWEGO PLANU ZAGOSPODAROWANIA PRZESTRZENNEGO
OBSZARU „CENTRUM NOWEJ HUTY II – CZĘŚĆ D”**

Projekt miejscowego planu zagospodarowania przestrzennego obszaru „Centrum Nowej Huty II – część D” został wyłożony do publicznego wglądu w okresie od 20 września do 18 października 2021 r. Termin wnoszenia uwag dotyczących wykładanego projektu planu określony w ogłoszeniu i obwieszczeniu w tej sprawie upłynął z dniem 2 listopada 2021 r. Prezydent Miasta Krakowa Zarządzeniem Nr 3293/2021 z dnia 19 listopada 2021 r. w sprawie rozpatrzenia uwag złożonych do wyłożonego do publicznego wglądu projektu miejscowego planu zagospodarowania przestrzennego obszaru „Centrum Nowej Huty II – część D” - rozpatrzył uwagi i nie uwzględnił uwag dotyczących projektu planu zawartych w poniższym wykazie.

Niniejsze rozstrzygnięcie, zgodnie z przepisami art. 20 ust. 1 ustawy, zawiera listę wszystkich uwag nieuwzględnionych przez Prezydenta Miasta Krakowa w toku procedury planistycznej. W zakresie uwag objętych załącznikiem, Rada Miasta Krakowa postanawia przyjąć następujący sposób ich rozpatrzenia:

Lp.	UWAGA NR:	IMIĘ i NAZWISKO lub NAZWA JEDNOSTKI ORGANIZACYJNEJ wnoszących uwagę (adres w dokumentacji planistycznej)	TREŚĆ UWAGI (pełna treść uwag znajduje się w dokumentacji planistycznej)	OZNACZENIE NIERUCHOMOŚCI, KTÓREJ UWAGA DOTYCZY	USTALENIA PROJEKTU PLANU	ROZSTRZYGNIECIE PREZYDENTA MIASTA KRAKOWA W SPRAWIE ROZPATRZENIA UWAG	ROZSTRZYGNIECIE RADY MIASTA KRAKOWA W SPRAWIE ROZPATRZENIA UWAG	UZASADNIENIE STANOWISKA RADY MIASTA KRAKOWA
1.	2.	3.	4.	5.	6.	7.	8.	9.
1.	1.	[*]	<p>Wnosi o:</p> <p>1) zmianę projektowanego przeznaczenia wyżej wskazanych działek ewidencyjnych numer 214 i 95 obr. 50 jedn. ewid. Nowa Huta, poprzez ich przeznaczenie w nowym planie miejscowym pod zabudowę mieszkaniową wielorodzinną i usługową o symbolu MW/U, w ramach którego w zakresie kształtowania zabudowy i zagospodarowania terenu ustalone zostanie:</p> <ul style="list-style-type: none"> - minimalny wskaźnik terenu biologicznie czynnego: 40%; - wskaźnik intensywności zabudowy: 0,1 - 1,5; - maksymalna wysokość zabudowy 18 m; <p>2) rezygnację z wyznaczenia obowiązującej linii zabudowy przebiegającej zgodnie z obrysem istniejącej na nieruchomości zabudowy i w miejsce tej linii wprowadzenie nieprzekraczalnej linii zabudowy przebiegającej wzdłuż drogi oznaczonej symbolem KDD.2 w aktualnym planie miejscowym obszaru „Centrum Nowej Huty symbolem KDD.2”;</p> <p>3) rezygnację z wyznaczenia strefy zieleni.</p> <p>Uwaga zawiera obszerny opis stanu faktycznego oraz uzasadnienie.</p>	214 95 Obr.50 Nowa Huta	U.1	Prezydent Miasta Krakowa nie uwzględnił uwagi	Rada Miasta Krakowa nie uwzględniła uwagi	<p>Ad 1. Uwaga pozostaje nieuwzględniona.</p> <p>W projekcie planu utrzymuje się przeznaczenie oraz wskaźniki i parametry zabudowy dla wnioskowanej nieruchomości.</p> <p>W projekcie planu przyjęto warunki i parametry zabudowy umożliwiające ochronę i zachowanie istniejącej bryły budynku na Os. Teatralnym 19 oraz ustalono dla ww. nieruchomości przeznaczenie pod Teren zabudowy usługowej, o podstawowym przeznaczeniu pod zabudowę budynkami usługowymi z zakresu oświaty i wychowania, administracji, zdrowia, nauki, kultury i obiektami budowlanymi z zakresu sportu i rekreacji wraz z niezbędnym zapleczem, oznaczony symbolem U.1 z uwagi na:</p> <ul style="list-style-type: none"> - dotychczasowy stan zainwestowania (w tym parametry zabudowy), - cel planu, - wskazania dokumentu Studium m.in. ochronę układu urbanistycznego osiedli starej Nowej Huty, ochronę przed tzw. dogęszczaniem wewnątrz tradycyjnych kwartałów zabudowy, zachowanie ich charakteru jako społecznych przestrzeni sąsiedzkich, wyposażonych w skwery i zieleńce, z placami zabaw oraz placami gospodarczymi. <p>Wyznaczony w projekcie planu Teren zabudowy usługowej, oznaczony symbolem U.1, umożliwi realizację m.in. placówki oświatowej, ośrodka zdrowia, ośrodka kultury, itp., które wpłyną na poprawę dostępności do podstawowych usług na obszarze historycznego centrum Nowej Huty i przyczynią się do rozwoju dzielnicy oraz integracji jej mieszkańców.</p> <p>Odnosnie zgodności z dokumentem Studium wyjaśnia się, że w świetle art. 15 ust. 1 ustawy projekt planu został sporządzony zgodnie z zapisami Studium, gdyż ustalenia Studium są wiążące dla organów gminy przy sporządzaniu planów miejscowych (art. 9 ust. 4). Przedmiotowe działki znajdują się w Studium w jednostce urbanistycznej nr 47 Stara Nowa Huta.</p>

1.	2.	3.	4.	5.	6.	7.	8.	9.
								<p>W zakresie standardów przestrzennych i wskaźników zabudowy dla tej jednostki wskazano powierzchnię biologicznie czynną dla zabudowy mieszkaniowej i usługowej w terenach zabudowy mieszkaniowej wielorodzinnej (MW) min. 50 %.</p> <p>Ad 2. Uwaga pozostaje nieuwzględniona.</p> <p>Wyznaczona na rysunku planu obowiązująca linia zabudowy uwzględnia obrys istniejącego budynku ujętego w gminnej i wojewódzkiej ewidencji zabytków, dla którego w tekście planu ustalono nakaz ochrony, polegający na m.in. zachowaniu kształtu bryły i jej gabarytów.</p> <p>Ad 3. Uwaga pozostaje nieuwzględniona.</p> <p>Wyznaczona strefa zieleni ma na celu utrzymanie istniejącej zieleni zgodnie z kierunkiem dokumentu Studium dla jednostki urbanistycznej nr 47 Stara Nowa Huta tj. ochrona, kształtowanie i tworzenie zieleni urządzonej we wnętrzach zabudowy blokowej.</p>
2.	2.	[*]	<p>Mając na uwadze oczekiwania mieszkańców w zakresie utrzymania i ochrony historycznej substancji Nowej Huty pozytywnie należy ocenić nakaz utrzymania kształtu i gabarytów oraz nakaz ochrony elewacji budynku przy Os. Teatralnym 19.</p> <p>Niemniej wskazujemy na rozbieżność pomiędzy dopuszczeniem możliwości termomodernizacji istniejącego budynku (§ 7 ust. 1 projekt planu), a nakazem utrzymania gabarytów i historycznych elementów elewacji, który to zapis może nie być możliwy do realizacji.</p>		U.1	Prezydent Miasta Krakowa nie uwzględnił uwagi	Rada Miasta Krakowa nie uwzględniła uwagi	<p>Uwaga pozostaje nieuwzględniona.</p> <p>W § 7 ust.1 ustaleń projektu planu w odniesieniu do istniejących obiektów i urządzeń budowlanych ustalono m.in. możliwość - <u>niezależnie od ustaleń planu</u> - rozbudowy w zakresie termomodernizacji. Dodatkowo wyjaśnia się, że:</p> <ul style="list-style-type: none"> - pozwolenia na budowę dotyczące obiektu zabytkowego, zgodnie z art. 39 ust. 3 ustawy Prawo budowlane (Dz. U. z 2020 r. poz. 1333 ze zm.) wydawane jest w uzgodnieniu z organami konserwatorskimi; - w utworzonym Parku Kulturowym Nowa Huta (Dz. Urz. Woj. Małopolskiego z 2019, poz. 8347) w granicach wpisanego do rejestru zabytków układu urbanistycznego dzielnicy Nowa Huta (nr rej. A-1132 z dnia 30.12.2004 r.) roboty prowadzone w związku z termomodernizacją budynków wymagają m.in. uwzględnienia ochrony detali architektonicznych i tektoniki tynków elewacji budynków.

* – Wyłączenie jawności w zakresie danych osobowych; na podstawie przepisów o ochronie danych osobowych oraz art. 5 ust. 2 ustawy o dostępie do informacji publicznej; jawność wyłączył Stanisław Prochwicz – główny specjalista w Wydziale Planowania Przestrzennego UMK.

Wyjaśnienia uzupełniające:

Ilekroć w treści niniejszego załącznika jest mowa o:

- Studium - należy przez to rozumieć Studium uwarunkowań i kierunków zagospodarowania przestrzennego Miasta Krakowa,
- planie - należy przez to rozumieć sporządzany miejscowy plan zagospodarowania przestrzennego obszaru „Centrum Nowej Huty II – część D”,
- ustawie - należy przez to rozumieć ustawę z dnia 27 marca 2003 r. o planowaniu i zagospodarowaniu przestrzennym (Dz. U. z 2021 r., poz. 741 z późn. zm.).

**ROZSTRZYGNĘCIE O SPOSOBIE REALIZACJI ZAPISANYCH W PLANIE
INWESTYCJI Z ZAKRESU INFRASTRUKTURY TECHNICZNEJ, KTÓRE
NALEŻĄ DO ZADAŃ WŁASNYCH GMINY
ORAZ ZASADACH ICH FINANSOWANIA**

**DOTYCZĄCE MIEJSCOWEGO PLANU ZAGOSPODAROWANIA
PRZESTRZENNEGO OBSZARU „CENTRUM NOWEJ HUTY II – CZĘŚĆ D”**

I. Inwestycje z zakresu infrastruktury technicznej objęte ustaleniami i obszarem planu.

Zasady modernizacji, rozbudowy i budowy systemów komunikacji i infrastruktury technicznej, w tym charakterystyka rozwiązań i zasady obsługi komunikacyjnej i infrastrukturalnej obszaru „Centrum Nowej Huty II – część D”, zostały określone w ustaleniach miejscowego planu zagospodarowania przestrzennego, tj. w uchwale w sprawie uchwalenia planu.

W zakresie inwestycji infrastrukturalnych należących do zadań własnych Gminy Miejskiej Kraków, zapisano w planie:

1. Utrzymanie, przebudowa, remont, rozbudowa i budowa układu komunikacyjnego:

Obsługę komunikacyjną obszaru planu zapewnia istniejący układ drogowy, położony poza granicami obszaru objętego planem – ulica Bolesława Czuchajowskiego – droga dojazdowa o kategorii drogi gminnej, z której obszar objęty planem posiada bezpośredni zjazd.

2. Utrzymanie, przebudowa, remont, rozbudowa i budowa infrastruktury technicznej:

1) Zaopatrzenie w wodę:

- a) zaopatrzenie w wodę z miejskiej sieci wodociągowej lub w oparciu o indywidualne ujęcia;
- b) minimalny przekrój noworealizowanej miejskiej sieci wodociągowej: \varnothing 100 mm;
- c) rozbudowę i przebudowę funkcjonującego systemu zaopatrzenia w wodę dla pokrycia potrzeb bytowych, użytkowych i przeciwpożarowych w powiązaniu z miejską siecią wodociągową.

2) Odprowadzenie ścieków oraz wód opadowych:

- a) nakaz odprowadzania ścieków bytowych i przemysłowych w oparciu o system kanalizacji ogólnospławnej;
- b) minimalny przekrój noworealizowanej miejskiej sieci kanalizacji ogólnospławnej: \varnothing 300 mm, z wyjątkiem kanalizacji tłocznej, dla której nie określa się minimalnego przekroju;
- c) zagospodarowanie wód opadowych poprzez retencję w miejscu lub odprowadzenie do kanalizacji, z uwzględnieniem rozwiązań:
 - ułatwiających przesiąkanie wody deszczowej do gruntu,
 - spowalniających odpływ do odbiornika do ilości jaka powstaje na terenie przed zagospodarowaniem (przy współczynniku spływu 0,1),
 - zwiększających retencję.

II. Zasady finansowania zapisanych w planie inwestycji z zakresu infrastruktury technicznej, które należą do zadań własnych Gminy.

Finansowanie inwestycji będzie odbywać się poprzez:

1. Wydatki z budżetu miasta;
2. Współfinansowanie wydatków z budżetu miasta środkami zewnętrznymi, w ramach m. in. wniosków w trybie inicjatywy lokalnej, czy środków zewnętrznych (w tym dotacji, kredytów i pożyczek);
3. Udział inwestorów w finansowaniu w ramach porozumień o charakterze cywilnoprawnym lub w formule partnerstwa.

III. Przygotowanie, realizacja i finansowanie inwestycji należących do zadań własnych Gminy.

1. **Inwestycje komunikacyjne** – bezpośrednie przygotowanie, realizację i obsługę finansowania prowadzą miejskie jednostki organizacyjne.
2. **Inwestycje odwodnienia terenów i odprowadzenia wód opadowych** – bezpośrednie przygotowanie, realizację i obsługę finansowania prowadzą właściwe jednostki organizacyjne.
3. **Inwestycje zaopatrzenia w wodę i kanalizację (z wyłączeniem odwodnienia terenów)** – bezpośrednie przygotowanie, realizację i finansowanie prowadzi spółka miejska, tj. Wodociągi Miasta Krakowa S.A.
Zakłada się możliwość wyłącznego finansowania inwestycji z zakresu sieci wodociągowej ze środków Wodociągów Miasta Krakowa S.A.

W realizacji inwestycji, w ich planowaniu, przygotowaniu i koordynacji będą wykorzystane funkcjonujące i planowane działania, polityki i programy określone w przyjętej „Strategii Rozwoju Miasta” - z zakresu m. in.:

- 1) rozwoju kluczowej infrastruktury drogowej,
- 2) programu obsługi parkingowej,
- 3) usprawnienie publicznego transportu zbiorowego,
- 4) programu ochrony środowiska,
- 5) modernizacji i rozbudowy infrastruktury komunalnej (z uwzględnieniem planów i programów właściwych zarządców i dysponentów mediów),
- 6) mechanizmów wspierania lokalnych inicjatyw oraz programu rozwoju przedsiębiorczości,
- 7) realizacji inwestycji o znaczeniu społeczno-gospodarczym w formule partnerstwa (zasada partycypacji i partnerstwa, czyli otwartej współpracy i równorzędnego traktowania reprezentantów różnych środowisk i instytucji)

Ustalenia realizacyjne, wynikające z planowania i koordynowania zakresu i finansowania inwestycji, dokonane z uwzględnieniem ww. działań, polityk i programów oraz corocznych budżetów miasta - określające terminy, zakresy (w tym etapowanie) realizacji oraz wielkość i strukturę finansowania inwestycji, dokonywane zgodnie z przepisami o finansach publicznych oraz wewnętrznymi uregulowaniami obowiązującymi w Gminie Miejskiej Kraków, nie wymagają wprowadzania zmian do niniejszego rozstrzygnięcia.

Załącznik Nr 4 do uchwały Nr LXXVI/2136/22
Rady Miasta Krakowa
z dnia 12 stycznia 2022 r.
Zalacznik4.gml

**Dane przestrzenne, o których mowa w art. 67a ust. 3 i 5 ustawy z dnia 27 marca 2003 r.
o planowaniu i zagospodarowaniu przestrzennym (j.t. Dz.U. z 2020 r. poz. 293 z późn. zm.)
ujawnione zostaną po kliknięciu w ikonę**