








**MIEJSCOWY PLAN ZAGOSPODAROWANIA PRZESTRZENNEGO**  
**BROWAR LUBICZ**  
**RYSUNEK PLANU**  
**PRZEZNACZENIE I ZASADY ZAGOSPODAROWANIA TERENU**







ZAŁĄCZNIK NR 1 do UCHWAŁY NR XXIV/292/07  
 Rady Miasta Krakowa  
 Z DNIA 24 PAŹDZIERNIKA 2007r.

**LEGENDA**



**OBOWIĄZUJĄCE ELEMENTY**  
**WPROWADZONE PLANEM**

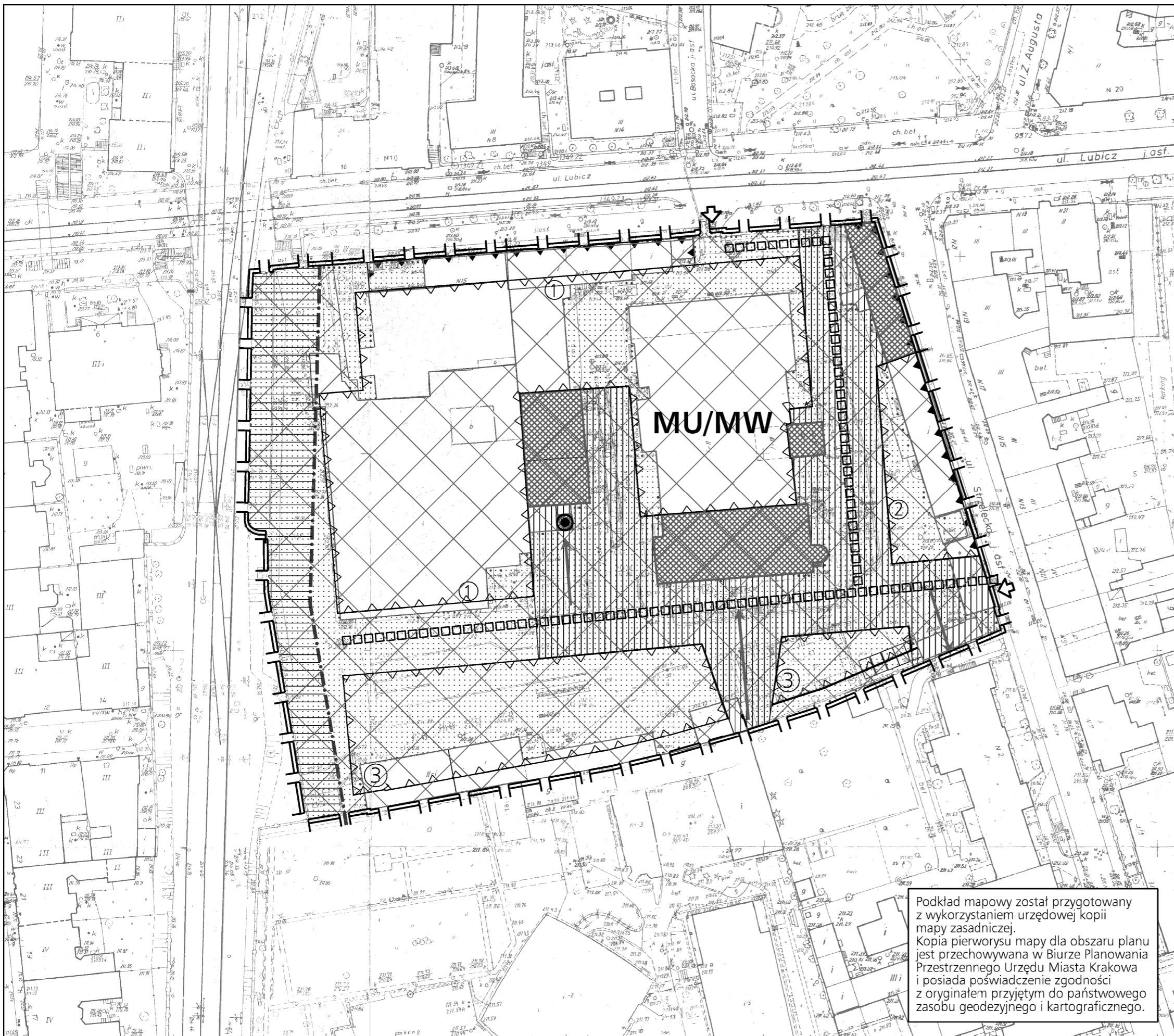
-  granica obszaru objętego planem stanowiąca jednocześnie linię rozgraniczającą terenu, ściśle określona
-  teren zabudowy wielorodzinnej mieszkaniowo-usługowej i wielorodzinnej o średniej intensywności bez usług
-  nieprzekraczalne linie zabudowy nr ① od ulicy Lubicz i nr ② od ulicy Strzeleckiej
-  nieprzekraczalne linie zabudowy nr ③ od strony południowej terenu
-  obowiązująca linia zabudowy
-  przedpola widokowe
-  ośie widokowe

**OBOWIĄZUJĄCE ELEMENTY**  
**USTANOWIONE ODRĘBNYMI AKTAMI PRAWNYMI**

-  obiekty objęte ochroną i opieką konserwatorską wpisane do rejestru zabytków - nr rej. A-998 (decyzja z dnia 9 listopada 1995r.)
-  dominanta przestrzenna (zabytkowy komin)
-  strefa ścisłej ochrony konserwatorskiej
-  strefa nadzoru archeologicznego
-  obszar oddziaływania linii kolejowej
-  granica strefy ochronnej terenu zamkniętego

**ELEMENTY INFORMACYJNE**  
**NIE BĘDĄCE OBOWIĄZUJĄCYMI ELEMENTAMI PLANU**

-  główne ciągi piesze
-  optymalne wjazdy na teren z dróg publicznych (istniejące/projektowane)



Podkład mapowy został przygotowany z wykorzystaniem urzędowej kopii mapy zasadniczej. Kopia pierworysu mapy dla obszaru planu jest przechowywana w Biurze Planowania Przestrzennego Urzędu Miasta Krakowa i posiada poświadczenie zgodności z oryginałem przyjętym do państwowego zasobu geodezyjnego i kartograficznego.

