


<p>Nazwa i adres jednostki sprawozdawczej</p> <p style="text-align: center;">Urząd Miasta Krakowa Plac Wszystkich Świętych 3-4 31-004 Kraków</p>	<p style="text-align: center;">Wprowadzenie do sprawozdania finansowego</p>	<p>Adresat:</p> <p style="text-align: center;">Gmina Miejska Kraków Plac Wszystkich Świętych 3-4 31-004 Kraków</p> <p style="text-align: center;">Wysłać bez pisma przewodniego</p>
<p>Numer identyfikacyjny REGON</p> <p style="text-align: center;">350508747</p>		<p style="text-align: center;">Wersja: korekta nr 1</p>  <p style="text-align: center;">1EEC8966D9BA3FF1</p>

sporządzony na dzień 31 grudnia 2019 r.

I.	Wprowadzenie do sprawozdania finansowego:
1.1	Urząd Miasta Krakowa
1.2	Kraków
1.3	Plac Wszystkich Świętych 3-4 31-004 Kraków
1.4	Urząd Miasta Krakowa jest jednostką organizacyjną Gminy Miejskiej Kraków, której przedmiotem działalności jest wykonywanie zadań określonych ustawami o samorządzie gminnym i samorządzie powiatowym oraz uchwałami Rady Miasta Krakowa w celu zaspakajania zbiorowych potrzeb wspólnoty samorządowej. Zakres działania Urzędu Miasta Krakowa określa zarządzenie Prezydenta Miasta Krakowa Nr 183/2020 z dnia 24.01.2020 r. w sprawie Regulaminu Organizacyjnego Urzędu Miasta Krakowa. Struktura Urzędu Miasta Krakowa została podzielona na komórki organizacyjne - wydziały i biura, które realizują przypisane im zadania zgodnie z ww. zarządzeniem Prezydenta Miasta Krakowa.
2	Wprowadzenie do sprawozdania finansowego na dzień 31 grudnia 2019 r.
3	Sprawozdanie finansowe zawiera dane jednostkowe/łącznie *

* niepotrzebne skreślić

4	W Urzędzie Miasta Krakowa zasady polityki rachunkowości, w tym metody wyceny aktywów i pasywów zostały przyjęte w zarządzeniu Prezydenta Miasta Krakowa Nr 3675/2016 z dnia 30.12.2016 r., w sprawie uregulowań opisujących zasady (politykę) rachunkowości obowiązujące w Urzędzie Miasta Krakowa. Niniejsza regulacja została zaktualizowana Zarządzeniem Prezydenta Miasta Krakowa Nr 80/2020 z dnia 15.01.2020 r. w sprawie uregulowań opisujących zasady (politykę) rachunkowości obowiązujące w Urzędzie Miasta Krakowa.
---	--

5	<p>I. W bilansie po stronie aktywów w poz.A.I. "Wartości niematerialne i prawne" oraz w nocie 1.1b, tj. w wartościach niematerialnych i prawnych (kolumna "Inne") ujęto kwotę 2 018 622,28 zł. Kwota ta stanowi wartość poniesionych nakładów na wytworzenie wartości niematerialnych i prawnych, które do 31.12.2019 r. nie zostały jeszcze przyjęte do użytkowania.</p> <p>Ponadto w nocie 1.1a w podanych wartościach środków trwałych zawarte są kwoty aktywów przeznaczonych do świadczenia usług w ramach partnerstwa, które wynikają z realizacji i eksploatacji I etapu umowy koncesji (umowa nr W/II/46/WI/17/2011 z późn. aneksami) na roboty budowlane obejmujące kompleksowe wykonanie inwestycji w postaci zaprojektowania i wybudowania cementarza w Podgórkach Tynieckich w Krakowie wraz z obiektem ceremonialnym, w ramach którego zlokalizowana jest spopielnia zwłok. Szczegółowy wykaz środków trwałych przeznaczonych do świadczenia usług w ramach partnerstwa przedstawia poniższe zestawienie:</p> <table border="1" data-bbox="191 1411 1516 1769"> <thead> <tr> <th></th> <th>Grunty</th> <th>Budynki, lokale i obiekty inżynierii lądowej i wodnej</th> <th>Urządzenia techniczne i maszyny</th> <th>Inne środki trwałe</th> <th>RAZEM</th> </tr> </thead> <tbody> <tr> <td>Wartość początkowa</td> <td></td> <td></td> <td></td> <td></td> <td></td> </tr> <tr> <td>Stan na początek roku (BO)</td> <td>78 826 785,82</td> <td>3 347 059,86</td> <td>1 469 336,43</td> <td>104 832,50</td> <td>83 748 014,61</td> </tr> <tr> <td>Stan na koniec roku (BZ)</td> <td>78 826 785,82</td> <td>3 347 059,86</td> <td>1 469 336,43</td> <td>104 832,50</td> <td>83 748 014,61</td> </tr> <tr> <td>Umorzenie</td> <td></td> <td></td> <td></td> <td></td> <td></td> </tr> <tr> <td>Stan na początek roku (BO)</td> <td>0,00</td> <td>127 108,60</td> <td>165 672,90</td> <td>31 449,60</td> <td>324 231,10</td> </tr> <tr> <td>Stan na koniec roku (BZ)</td> <td>0,00</td> <td>211 847,68</td> <td>276 121,50</td> <td>52 416,00</td> <td>540 385,18</td> </tr> <tr> <td>Wartość netto</td> <td></td> <td></td> <td></td> <td></td> <td></td> </tr> <tr> <td>Stan na początek roku</td> <td>78 826 785,82</td> <td>3 219 951,26</td> <td>1 303 663,53</td> <td>73 382,90</td> <td>83 423 783,51</td> </tr> <tr> <td>Stan na koniec roku</td> <td>78 826 785,82</td> <td>3 135 212,18</td> <td>1 193 214,93</td> <td>52 416,50</td> <td>83 207 629,43</td> </tr> </tbody> </table> <p>II. Zgodnie z komunikatem Ministra Finansów z dnia 11 lutego 2019 r. w sprawie przyjęcia stanowiska Komitetu Standardów Rachunkowości w sprawie ujęcia, wyceny i prezentacji gruntów przekazanych w użytkowanie wieczyste w sprawozdaniach finansowych jednostek samorządu terytorialnego, a także w sprawie przekształcenia prawa wieczystego użytkowania tych gruntów w prawo własności, dokonano odpisu aktualizującego wartość tych gruntów:</p> <p>1) w stosunku do gruntów przekazanych w użytkowanie wieczyste przeznaczonych na cele mieszkaniowe, prognozowanych do przekształcenia z mocy prawa, do odpisu aktualizującego wartość tych gruntów przyjęto następujące zasady:</p> <p>a) ustalono wartość gruntu będącą podstawą do obliczania opłat za użytkowanie wieczyste. Przyjęto założenie, że w przypadkach braku wartości, np.: ze względu na opłacenie prawa użytkowania jednorazowo, wartość użytkowa wynosi 0 zł, czyli odpis dokonany będzie w 100%,</p> <p>b) obliczono kwotę rocznej opłaty otrzymywanej przez Gminę Miejską Kraków lub Miasto Kraków jako miasto na prawach powiatu odpowiadającej kwocie stanowiącej równowartość 1% wartości gruntu, o której mowa lit. a,</p>		Grunty	Budynki, lokale i obiekty inżynierii lądowej i wodnej	Urządzenia techniczne i maszyny	Inne środki trwałe	RAZEM	Wartość początkowa						Stan na początek roku (BO)	78 826 785,82	3 347 059,86	1 469 336,43	104 832,50	83 748 014,61	Stan na koniec roku (BZ)	78 826 785,82	3 347 059,86	1 469 336,43	104 832,50	83 748 014,61	Umorzenie						Stan na początek roku (BO)	0,00	127 108,60	165 672,90	31 449,60	324 231,10	Stan na koniec roku (BZ)	0,00	211 847,68	276 121,50	52 416,00	540 385,18	Wartość netto						Stan na początek roku	78 826 785,82	3 219 951,26	1 303 663,53	73 382,90	83 423 783,51	Stan na koniec roku	78 826 785,82	3 135 212,18	1 193 214,93	52 416,50	83 207 629,43
	Grunty	Budynki, lokale i obiekty inżynierii lądowej i wodnej	Urządzenia techniczne i maszyny	Inne środki trwałe	RAZEM																																																								
Wartość początkowa																																																													
Stan na początek roku (BO)	78 826 785,82	3 347 059,86	1 469 336,43	104 832,50	83 748 014,61																																																								
Stan na koniec roku (BZ)	78 826 785,82	3 347 059,86	1 469 336,43	104 832,50	83 748 014,61																																																								
Umorzenie																																																													
Stan na początek roku (BO)	0,00	127 108,60	165 672,90	31 449,60	324 231,10																																																								
Stan na koniec roku (BZ)	0,00	211 847,68	276 121,50	52 416,00	540 385,18																																																								
Wartość netto																																																													
Stan na początek roku	78 826 785,82	3 219 951,26	1 303 663,53	73 382,90	83 423 783,51																																																								
Stan na koniec roku	78 826 785,82	3 135 212,18	1 193 214,93	52 416,50	83 207 629,43																																																								

c) obliczono wysokość jednorazowej opłaty z tytułu przekształcenia prawa użytkowania wieczystego (wysokość opłaty rocznej x 20 lat),

d) zastosowano obowiązującą, maksymalną bonifikatę od opłat jednorazowych z tytułu przekształcenia prawa użytkowania wieczystego gruntów stanowiących własność Gminy Miejskiej Kraków w prawo własności tych gruntów tj. 60% (uchwała Nr CXV/3022/18 Rady Miasta Krakowa z dnia 7 listopada 2018 r.).

Wartość wykupu gruntu (użytkowa) stanowi wartość jednorazowej opłaty z tytułu przekształcenia prawa użytkowania wieczystego, przy uwzględnieniu kwoty maksymalnej bonifikaty. Odpis aktualizujący dokonuje się w wysokości różnicy pomiędzy wartością księgową, a obliczoną wartością użytkową (we wszystkich przypadkach wartość użytkowa jest niższa od wartości księgowej).

2) w stosunku do gruntów przekazanych w użytkowanie wieczyste, innych niż w pkt. 1, do odpisu aktualizującego wartość tych gruntów przyjęto następujące zasady:

a) od wartości początkowej odjęto wartość użytkową, którą stanowi niższa z dwóch kwot ustalonych w ramach dwóch scenariuszy, o których mowa w stanowisku Komitetu Standardów Rachunkowości w sprawie ujęcia, wyceny i prezentacji gruntów przekazanych w użytkowanie wieczyste w sprawozdaniach finansowych jednostek samorządu terytorialnego, a także w sprawie przekształcenia prawa wieczystego użytkowania tych gruntów w prawo własności. Przy scenariuszu 1 ustalono kwotę rocznej opłaty otrzymywanej przez Gminę Miejską Kraków lub Miasto Kraków jako miasto na prawach powiatu odpowiadającej kwocie stanowiącej równowartość 3% wartości gruntu będącej podstawą do obliczania opłat za użytkowanie wieczyste.

W przypadkach nie dysponowania danymi nt. wartości danej działki ewidencyjnej stanowiącej podstawę do obliczenia opłaty za użytkowanie wieczyste (np. z uwagi na fakt zwolnienia z opłat za użytkowanie wieczyste lub jednorazowej zapłaty opłaty za użytkowanie wieczyste) została wykorzystana średnia wartość takiego gruntu stanowiąca podstawę do obliczenia opłaty za użytkowanie wieczyste ustalona na podstawie posiadanych danych, przy uwzględnieniu podziału na jednostki ewidencyjne Krakowa. Jako stopę dyskontową zastosowano stopę procentową redyskonta dwuletnich obligacji Skarbu Państwa, tj. 2,1%. Przy scenariuszu 2 przyjęto wartość użytkową ustaloną jako wartość rynkową z operatu szacunkowego bieglego rzeczoznawcy pomniejszoną o wartość prawa użytkowania ustaloną również z operatu szacunkowego. W przypadku braku operatu szacunkowego wartość użytkową ustalono jako wartość rynkową liczoną: powierzchnia działki x średnia metra kwadratowego za 2019 rok, pomniejszoną o wartość prawa użytkowania ustaloną na poziomie 25% wartości rynkowej.

Zbiornicze informacje na temat gruntów stanowiących własność Gminy Miejskiej Kraków oraz Miasta Krakowa - miasta na prawach Powiatu, a przekazanych w użytkowanie wieczyste - stan na 31.12.2019 r. przedstawia poniższe zestawienie:

Nazwa	Wartość księgowa początkowa	Wartość odpisów z tytułu trwałej utraty wartości	Wartość księgowa bilansowa rocznej (po dokonaniu odpisu)	Wartość stanowiąca podstawę ustalenia opłaty w roku obrotowym	Powierzchnia (m.kw.)
Grunty stanowiące własność Gminy Miejskiej Kraków, a przekazane w wieczyste użytkowanie z przeznaczeniem na cele mieszkaniowe	278 424 222,62	270 643 371,40	7 780 851,22	972 606,40	351 168
Grunty stanowiące własność Gminy Miejskiej Kraków, a przekazane w wieczyste użytkowanie z przeznaczeniem na cele niemieszkaniowe	5 794 731 359,06	3 578 498 963,83	2 216 232 395,23	2 178 794 743,23	7 451 201
Grunty stanowiące własność Miasta Krakowa - miasta na prawach Powiatu, a przekazane w wieczyste użytkowanie z przeznaczeniem na cele mieszkaniowe		0,00	0,00	0,00	0
Grunty stanowiące własność Miasta Krakowa - miasta na prawach Powiatu, a przekazane w wieczyste użytkowanie z przeznaczeniem na cele niemieszkaniowe	1 280 164,40	1 260 950,50	19 213,90	1 008 729,75	2 139
RAZEM	6 074 435 746,08	3 850 403 285,73	2 224 032 460,35	2 180 776 079,38	7 804 508

III. 1. W księgach rachunkowych Urzędu Miasta Krakowa za rok 2019 w ewidencji pozabilansowej ujęto m.in.:

- hipoteki, zastawy na przejmowanych nieruchomościach w kwocie 555 721 310,00 zł; (Tauron Arena)

- należności warunkowe w kwocie 251 885 861,25 zł;

- zobowiązania warunkowe w kwocie: 5 128 067,18 zł.

2. Majątek Skarbu Państwa, którym na podstawie odrębnych uregulowań gospodaruje Prezydent Miasta Krakowa. Zbiorcze informacje o tym majątku przedstawia poniższe zestawienie:

Grunty - Wartość netto: (BO) 3 433 222 159,00
(BZ) 4 264 960 869,59

Grunty stanowiące własność Skarbu Państwa, przekazane w użytkowanie wieczyste innym podmiotom -

Wartość netto: (BO) 4 775 818 839,65

(BZ) 3 775 116 561,38

Budynki, lokale i obiekty inżynierii lądowej i wodnej - Wartość netto: (BO) 49 942 748,05
(BZ) 50 218 190,77

Urządzenia techniczne i maszyny - Wartość netto: (BO) 0,00
(BZ) 0,00

Środki transportu - Wartość netto: (BO) 0,00
(BZ) 0,00

Inne środki trwałe: Wartość netto: (BO) 0,00
(BZ) 0,00

RAZEM MAJĄTEK SKARBU PAŃSTWA - Wartość netto (BO) 8 258 983 746,70
(BZ) 8 090 295 621,74

Powierzchnia gruntów stanowiących własność Skarbu Państwa przekazanych w użytkowanie wieczyste wynosi 32 270 945 m.kw.

3. Wartości umorzonych składników majątkowych przejętych po zlikwidowanej jednostce budżetowej Zespole Szkół Zawodowych Nr 1 w łącznej wysokości 844 493 ,67 zł.

4. Wydatki Urzędu Miasta Krakowa, które zostały:

- objęte dofinansowaniem, a ich realizacja została dokonana w latach poprzednich,

- inne wydatki związane z realizacją projektów objętych dofinansowaniem ze środków zagranicznych, które nie zostały ujęte w ewidencji bilansowej projektu,

- objęte dofinansowaniem ze środków zagranicznych, a realizację projektu prowadzi miejska jednostka organizacyjna.

Wartość konta 990 na dzień 31.12.2019 r. wynosi 76 949 430,58 zł.

Ewidencją pozabilansową zostały objęte następujące projekty realizowane przez:

a) Zarząd Dróg Miejskich (poprzednio Zarząd Infrastruktury Komunalnej i Transportu):

- Rozbudowa linii tramwajowej KST etap II B wraz z układem drogowym (ul. Lipska - ul. Wielicka) w Krakowie,

- Budowa linii tramwajowej łączącej ul. Brożka oraz Kampus UJ wraz z systemem sterowania ruchem i nadzoru,

- Rozbudowa ulicy Igołomskiej w Krakowie,

b) Zarząd Inwestycji Miejskich:

- Termomodernizacja NCK-poprawa efektywności energetycznej poprzez modernizację instalacji oświetleniowej i wdrożenie systemu zarządzania energią (ZIT),

- Muzeum Podgórze-Oddział Muzeum Historycznego Miasta Krakowa-adaptacja nieruchomości przy ul. Powstańców Wielkopolskich 1.

II.**Dodatkowe informacje i objaśnienia:**

1.1 szczegółowy zakres zmian wartości grup rodzajowych środków trwałych, wartości niematerialnych i prawnych, zawierający stan tych aktywów na początek roku obrotowego, zwiększenia i zmniejszenia z tytułu: aktualizacji wartości, nabycia, rozchodu, przemieszczenia wewnętrznego oraz stan końcowy, a dla majątku amortyzowanego – podobne przedstawienie stanów i tytułów zmian dotychczasowej amortyzacji lub umorzenia - załącznik nota nr 1.1a i nota nr 1.1b.

1.2 aktualną wartość rynkową środków trwałych, w tym dóbr kultury – ile jednostka dysponuje takimi informacjami - załącznik nota nr 1.2.

1.3 kwotę dokonanych w trakcie roku obrotowego odpisów aktualizujących wartość aktywów trwałych odrębnie dla długoterminowych aktywów niefinansowych oraz długoterminowych aktywów finansowych - załącznik nota nr 1.3.

1.4 wartość gruntów użytkowanych wieczystość - załącznik nota nr 1.4.

1.5 wartość nieamortyzowanych lub nieumarzanych przez jednostkę środków trwałych, używanych na podstawie umów najmu, dzierżawy i innych umów, w tym z tytułu umów leasingu - załącznik nota nr 1.5.

1.6 liczbę oraz wartość posiadanych papierów wartościowych, w tym akcji i udziałów oraz dłużnych papierów wartościowych - załącznik nota nr 1.6.

1.7 dane o odpisach aktualizujących wartość należności, ze wskazaniem stanu na początek roku obrotowego, zwiększeniach, wykorzystaniu, rozwiązaniu i stanie na koniec roku obrotowego, z uwzględnieniem należności finansowych jednostek samorządu terytorialnego (stan pożyczek zagrożonych) - załącznik nota nr 1.7.

1.8 dane o stanie rezerw według celu ich utworzenia na początek roku obrotowego, zwiększeniach, wykorzystaniu, rozwiązaniu i stanie końcowym - załącznik nota nr 1.8.

1.9 podział zobowiązań długoterminowych o pozostałym od dnia bilansowego, przewidywanym umową lub wynikającym z innego tytułu prawnego, okresie spłaty:

a) powyżej 1 roku do 3 lat

b) powyżej 3 do 5 lat

c) powyżej 5 lat

znajduje się w załączniku stanowiącym notę nr 1.9.

1.11 łączną kwotę zobowiązań zabezpieczonych na majątku jednostki ze wskazaniem charakteru i formy tych zabezpieczeń - załącznik nota nr 1.11.

1.12 łączną kwotę zobowiązań warunkowych, w tym również udzielonych przez jednostkę gwarancji i poręczeń, także wekslowych, niewykazanych w bilansie, ze wskazaniem zobowiązań zabezpieczonych na majątku jednostki oraz charakteru i formy tych zabezpieczeń - załącznik nota nr 1.12.

1.13 wykaz istotnych pozycji czynnych i biernych rozliczeń międzyokresowych, w tym kwotę czynnych rozliczeń międzyokresowych kosztów stanowiących różnicę między wartością otrzymanych finansowych składników aktywów a zobowiązaniem zapłaty za nie - załącznik nota nr 1.13.

1.14 łączną kwotę otrzymanych przez jednostkę gwarancji i poręczeń niewykazanych w bilansie - załącznik nota nr 1.14.

1.15 kwotę wypłaconych środków pieniężnych na świadczenia pracownicze - załącznik nota nr 1.15.

1.16 inne informacje - załącznik nota nr 1.16.

2.2 koszt wytworzenia środków trwałych w budowie, w tym odsetki oraz różnice kursowe, które powiększyły koszt wytworzenia środków trwałych w budowie w roku obrotowym - załącznik nota nr 2.2.

2.3 kwotę i charakter poszczególnych pozycji przychodów lub kosztów o nadzwyczajnej wartości lub które wystąpiły incydentalnie - załącznik nota nr 2.3.

2.5 inne informacje

3 inne informacje niż wymienione powyżej, jeżeli mogłyby w istotny sposób wpłynąć na ocenę sytuacji majątkowej i finansowej oraz wynik finansowy jednostki:

- przeciętne zatrudnienie w roku obrotowym 2019 - załącznik nota nr 3a,

- nakłady na niefinansowe (rzeczowe) aktywa trwałe - załącznik nota nr 3c,

- należności długoterminowe - załącznik nota nr 3d,

- struktura przychodów - załącznik nota nr 3e,

- struktura kosztów - załącznik nota nr 3f,

- informacja o sprawach spornych - należnościach Gminy Miejskiej Kraków, wniesionych na drogę postępowania sądowego (czynne) - załącznik nota nr 4a,

- informacja o innych zobowiązaniach nie wniesionych na drogę postępowania sądowego przeciwko Gminie Miejskiej Kraków (bierne) - załącznik nota nr 4b,


- informacja o sprawach spornych - zobowiązaniach Gminy Miejskiej Kraków wniesionych na drogę postępowania sądowego (bierne) - załącznik nota nr 4c.

2020-04-29

Główny księgowy

rok, miesiąc, dzień

Kierownik jednostki

Nazwa i adres jednostki sprawozdawczej Urząd Miasta Krakowa Plac Wszystkich Świętych 3-4 31-004 Kraków	Kwota zobowiązań zabezpieczonych na majątku jednostki ze wskazaniem charakteru i formy tych zabezpieczeń*	Nota nr 1.11 do informacji dodatkowej do sprawozdania finansowego na dzień 31 grudnia 2019 r.
		Wersja: korekta nr 1  14B172FE53446B61
Numer identyfikacyjny REGON 350508747	sporządzony na dzień 31 grudnia 2019 r.	

Lp.	Forma zabezpieczenia	Stan zobowiązań na początek roku obrotowego				Stan zobowiązań na koniec roku obrotowego			
		Kwota zobowiązania	Kwota zabezpieczenia, w tym:	na aktywach trwałych	na aktywach obrotowych	Kwota zobowiązania	Kwota zabezpieczenia, w tym:	na aktywach trwałych	na aktywach obrotowych
1	2	3	4	5	6	7	8	9	10
1.	hipoteka, w tym:	191 428 568,00	556 552 124,64	556 552 124,64	0,00	167 499 996,00	556 552 124,64	556 552 124,64	0,00
1a.	hipoteka umowna	191 428 568,00	555 721 310,00	555 721 310,00	0,00	167 499 996,00	555 721 310,00	555 721 310,00	0,00
1b.	hipoteka przymusowa	0,00	830 814,64	830 814,64	0,00	0,00	830 814,64	830 814,64	0,00
2.	zastaw, w tym:	137 479 660,00	3 700 000,00	3 700 000,00	0,00	398 714 625,00	10 700 000,00	10 700 000,00	0,00
2a.	zastaw rejestrowy	137 479 660,00	3 700 000,00	3 700 000,00	0,00	398 714 625,00	10 700 000,00	10 700 000,00	0,00
2b.	zastaw skarbowy	0,00	0,00	0,00	0,00	0,00	0,00	0,00	0,00
3.	przewłaszczenie na zabezpieczenie	0,00	0,00	0,00	0,00	0,00	0,00	0,00	0,00
4.	weksle	0,00	0,00	0,00	0,00	0,00	0,00	0,00	0,00
5.	inne	0,00	0,00	0,00	0,00	0,00	0,00	0,00	0,00
	Razem:	328 908 228,00	560 252 124,64	560 252 124,64	0,00	566 214 621,00	567 252 124,64	567 252 124,64	0,00


* Dotyczy ewidencji bilansowej i konta 139 - nie da się tego wprost sprawdzić z bilansem

2020-05-07

Pieczętka i podpis gł. Księgowego

data

Pieczętka i podpis Dyrektora

<p>Nazwa i adres jednostki sprawozdawczej</p> <p>Urząd Miasta Krakowa Plac Wszystkich Świętych 3-4 31-004 Kraków</p>	<p>Łączna kwota zobowiązań warunkowych, w tym udzielonych przez jednostkę gwarancji i poręczeń, także wekslowych, niewykazanych w bilansie, ze wskazaniem zobowiązań zabezpieczonych na majątku jednostki oraz charakteru i formy tych zabezpieczeń</p> <p>sporządzony na dzień 31 grudnia 2019 r.</p>	<p>Nota nr 1.12 do informacji dodatkowej do sprawozdania finansowego na dzień 31 grudnia 2019 r.</p>
<p>Numer identyfikacyjny REGON</p> <p>350508747</p>		<p>Wersja: korekta nr 1</p>  <p>1B71267B8565C761</p>
<p>Zobowiązania warunkowe</p>	<p>Stan na początek roku obrotowego</p>	<p>Stan na koniec roku obrotowego</p>
<p><i>1</i></p>	<p><i>2</i></p>	<p><i>3</i></p>
<p>sprawy sporne, których prawdopodobieństwo wyroku niekorzystnego dla GMK jest mniejsze niż 50%</p>	<p>67 345 882,84</p>	<p>123 728 587,93</p>
<p>rozliczenia budynków prywatnych (saldo budynków stanowiące własność prywatną, którymi zarządza ZBK na podstawie przepisów KC - art. 752-757)</p>	<p>0,00</p>	<p>0,00</p>
<p>opłaty z tytułu wycinki drzew i krzewów</p>	<p>0,00</p>	<p>0,00</p>
<p>udzielonych przez jednostkę gwarancji i poręczeń</p>	<p>0,00</p>	<p>0,00</p>
<p>inne</p>	<p>0,00</p>	<p>0,00</p>
<p>zobowiązania zabezpieczone w formie:</p>	<p>772 237 365,91</p>	<p>776 438 895,09</p>
<p>Hipoteka</p>	<p>556 552 124,64</p>	<p>556 552 124,64</p>
<p>Zastaw</p>	<p>3 700 000,00</p>	<p>10 700 000,00</p>
<p>Weksle</p>	<p>0,00</p>	<p>0,00</p>
<p>Inne</p>	<p>211 985 241,27</p>	<p>209 186 770,45</p>
<p>Razem:</p>	<p>839 583 248,75</p>	<p>900 167 483,02</p>


Dane mają być zgodne z ewidencją pozabilansową

2020-05-14

Pieczętka i podpis gł. Księgowego

data

Pieczętka i podpis Dyrektora

<p>Nazwa i adres jednostki sprawozdawczej</p> <p>Urząd Miasta Krakowa Plac Wszystkich Świętych 3-4 31-004 Kraków</p>	<p>Wykaz istotnych pozycji czynnych i biernych rozliczeń międzyokresowych, w tym kwotę czynnych rozliczeń międzyokresowych kosztów stanowiących różnice między wartością otrzymanych finansowych składników aktywów, a zobowiązaniem zapłaty za nie</p> <p>sporządzony na dzień 31 grudnia 2019 r.</p>	<p>Nota nr 1.13 do informacji dodatkowej do sprawozdania finansowego na dzień 31 grudnia 2019 r.</p>
<p>Numer identyfikacyjny REGON</p> <p>350508747</p>		<p>Wersja: korekta nr 1</p>  <p>921BFC1734C3AB03</p>

Rozliczenia międzyokresowe* (czynne)

Lp.	Rozliczenia międzyokresowe czynne	Stan na początek roku obrotowego	Stan na koniec roku obrotowego
1	2	3	4
1	dyskonto od wyemitowanych obligacji	0,00	0,00
2	koszty mediów	4 019,85	135 152,78
3	ubezpieczenia majątkowe (polisy)	554 472,94	702 572,93
4	prenumeraty	5 484,36	7 463,49
5	koszty stanowiących różnice między wartością otrzymanych finansowych składników aktywów a zobowiązaniem zapłaty za nie (art.. 39 ust. 4 UoR)	0,00	0,00
6	asysta techniczna	631 808,42	2 297 839,36
7	usługi teleinformatyczne i internetowe	68 355,60	82 046,97
8	programy i licencje	122 491,80	212 117,23
9	pozostałe:	257 872,80	550 530,12
	Razem:	1 644 505,77	3 987 722,88

* Kwoty mają być zgodne z kwotami wykazanymi w Bilansie w aktywach poz. B.IV

Rozliczenia międzyokresowe* (bierne)

Lp.	Rozliczenia międzyokresowe przychodów	Stan na początek roku obrotowego	Stan na koniec roku obrotowego
1	2	3	4
1	równowartość powstałych w toku realizacji umowy koncesji na roboty budowlane - "Spopielarnia Podgórk Tynieckie" - aktywów przeznaczonych do świadczenia usług w ramach partnerstwa, których pokrycie stanowi prawo do pobierania pożytków z przedmiotu umowy	1 825 849,20	782 506,80
2	środki własne przeznaczone na inwestycje w ZCK	0,00	0,00
3	opłaty za zajęcie pasa drogowego	0,00	0,00
4	porozumienia remontowe (ZBK)	0,00	0,00

5	koszty wykonania niezakończonych umów o usługi (w tym budowlane)	0,00	0,00
6	usługi informatyczne	0,00	0,00
7	pozostałe	0,00	0,00
	Razem:	1 825 849,20	782 506,80

* kwota ma być zgodna z kwotami wykazanymi w Bilansie w poz. Pasywa D.IV.

**w przypadku posiadania umowy w ramach PPP należy dodatkowo podać:


1. charakter (rodzaj i zakres) zobowiązań wynikających z umowy w każdym roku jej obowiązywania,
2. kwota zobowiązań wynikających z umowy wpływających na poziom państwowego długu publicznego oraz deficyt sektora finansów publicznych,
3. łączna kwota planowanych i wykonanych wydatków w poszczególnych latach realizacji umowy,
4. rodzaj i wielkości wkładu własnego oraz zasady jego przekazania stronie prywatnej,
5. wyniki okresowej kontroli przeprowadzanej przez stronę publiczną

2020-05-08

Pieczętka i podpis gł. Księgowego

data

Pieczętka i podpis Dyrektora

Nazwa i adres jednostki sprawozdawczej Urząd Miasta Krakowa Plac Wszystkich Świętych 3-4 31-004 Kraków	Poręczenia i gwarancje niewykazane w bilansie	Nota nr 1.14 do informacji dodatkowej do sprawozdania finansowego na dzień 31 grudnia 2019 r.
		 0F143E4DC5192473
Numer identyfikacyjny REGON 350508747	sporządzony na dzień 31 grudnia 2019 r.	

Lp.	Łączna kwota otrzymanych przez jednostkę gwarancji i poręczeń niewykazanych w bilansie wg rodzajów	Stan na początek roku obrotowego	Stan na koniec roku obrotowego
1	2	3	4
	Zabezpieczenie należytego wykonania umów, w tym:	2 591 659,74	2 311 721,83
1	gwarancje bankowe	1 376 764,13	808 554,62
2	gwarancje ubezpieczeniowe	1 007 295,61	1 503 167,21
3	poręczenia otrzymane od osób trzecich	0,00	0,00
4	inne	207 600,00	0,00


Dane wynikają z ewidencji pozabilansowej.

2020-03-23

Pieczęć i podpis gł. Księgowego

data

Pieczęć i podpis Dyrektora

Nazwa i adres jednostki sprawozdawczej Urząd Miasta Krakowa Plac Wszystkich Świętych 3-4 31-004 Kraków		Kwota wypłaconych środków pieniężnych na świadczenia pracownicze	Nota nr 1.15 do informacji dodatkowej do sprawozdania finansowego na dzień 31 grudnia 2019 r.
Numer identyfikacyjny REGON 350508747			 4A1E969508AE5C33
		sporządzony na dzień 31 grudnia 2019 r.	
Lp.	Kwota wypłaconych środków pieniężnych na świadczenia pracownicze wg tytułów	Stan na koniec roku obrotowego	
1	2	3	
1.	kwota wypłaconego wynagrodzenia pracownikowi brutto (netto + zus + podatek) tj. wynagrodzenie rozumiane jako wszystkie składniki (par. 401) bez nagród jubileuszowych i odpraw emerytalno-rentowych	200 482 305,45	
2.	nagrody jubileuszowe (par. 401)	2 806 131,04	
3.	odprawy emerytalne i rentowe (par. 401)	2 185 417,44	
4.	dodatkowe wynagrodzenie roczne tzw. 13-tka (par. 404)	13 053 632,53	
5.	składki na rzecz ZUS i na rzecz FP finansowane przez pracodawcę, w tym od 13-tki (par. 411, 412)	39 667 408,82	
6.	wydatki osobowe nie zaliczane do wynagrodzeń (par. 302)	377 081,84	
7.	koszty badań wstępnych, okresowych i kontrolnych (par. 428)	98 344,10	
8.	koszty szkoleń (par. 470)	757 666,71	
9.	koszty dofinansowania do studiów (par. 430)	100 675,00	
	Razem:	259 528 662,93	


Nota dot. wyłącznie pracowników zatrudnionych na umowę o pracę

2020-03-23

Pieczęć i podpis gł. Księgowego

data

Pieczęć i podpis Dyrektora

Nazwa i adres jednostki sprawozdawczej Urząd Miasta Krakowa Plac Wszystkich Świętych 3-4 31-004 Kraków	Szczegółowy zakres zmian wartości grup rodzajowych środków trwałych zawierający stan tych aktywów na początek roku obrotowego, zwiększenia i zmniejszenia z tytułu aktualizacji wartości, nabycia, rozchodu, przemieszczenia wewnętrznego oraz stan końcowy oraz podobne przedstawienie stanów i tytułów zmian dotychczasowej amortyzacji lub umorzenia	Nota nr 1.1a do informacji dodatkowej do sprawozdania finansowego na dzień 31 grudnia 2019 r.
		Wersja: korekta nr 1  F3FF18B24282A275
Numer identyfikacyjny REGON 350508747	sporządzony na dzień 31 grudnia 2019 r.	

Lp.	Rzeczowy majątek trwały	Grunty (poz. Bilansu A.II.1.1)	w tym Prawo wieczystego użytkowania gruntu	Grunty stanowiące własność jednostki samorządu terytorialnego, przekazane w użytkowanie wieczyste innym podmiotom (poz. Bilansu A.II.1.1.1)	Budynki, lokale i obiekty inżynierii lądowej i wodnej (poz. Bilansu: A.II.1.2)	Urządzenia techniczne i maszyny (poz. Bilansu: A.II.1.3)	Środki transportu (poz. Bilansu A.II.1.4)	Inne środki trwałe (poz. Bilansu A.II.1.5)	w tym: konto 016 Dobra kultury	Środki trwałe w budowie (inwestycje) (poz. Bilansu A.II.2)	Zaliczki na środki trwałe w budowie (inwestycje) (poz. Bilansu A.II.3)	Rzeczowe aktywa trwałe (poz. Bilansu A.II)	Pozostałe środki trwałe (konto księgowo 013, 014)
1	2	3	4	5	6	7	8	9	10	11	12	13	14
<u>Wartość początkowa</u>													
Stan na początek roku (BO)		48 065 147 502,16	366 427 948,31	8 197 601 643,37	1 041 516 984,59	169 807 168,46	4 368 925,23	18 285 873,26	1 150 550,00	1 405 607,91	0,00	49 300 532 061,61	36 048 918,20
Zwiększenia, w tym:		4 842 263 577,50	4 262 935,60	91 858 030,92	278 690 608,30	3 669 580,77	1 936 804,01	588 766,31	249 334,00	329 090 142,86	0,00	5 456 239 479,75	4 453 021,06
1	nabycie (zakup z inwestycji)	225 734 816,95	3 890 802,17	0,00	94 270 465,31	3 042 890,82	1 729 154,00	348 834,00	249 334,00	7 498 912,75	0,00	332 625 073,83	4 117 746,30
2	poniesione nakłady**	0,00	0,00	0,00	0,00	0,00	0,00	0,00	0,00	321 591 230,11	0,00	321 591 230,11	0,00

3	przesunięcia wewnętrzne*	0,00	0,00	0,00	0,00	0,00	0,00	0,00	0,00	0,00	0,00	0,00	0,00
4	nieodpłatne otrzymanie w tym w formie darowizny	4 616 528 760,55	372 133,43	91 858 030,92	167 882 068,40	697 158,95	207 650,01	267 708,00	0,00	0,00	0,00	4 785 583 345,91	263 717,59
5	pozostałe	0,00	0,00	0,00	16 538 074,59	-70 469,00	0,00	-27 775,69	0,00	0,00	0,00	16 439 829,90	71 557,17
Zmniejszenia, w tym:		8 915 379 170,23	2 028 116,66	2 215 023 928,21	284 927 438,87	38 003 423,92	78 500,00	2 502 830,24	0,00	323 484 556,73	0,00	9 564 375 919,99	2 967 189,88
1	likwidacja	6 082 108 577,13	2 028 116,66	2 209 793 850,21	8 357 172,10	9 123 091,70	0,00	173 232,92	0,00	0,00	0,00	6 099 762 073,85	1 526 440,06
2	sprzedaż	21 421 056,39	0,00	5 230 078,00	4 792 956,66	0,00	0,00	0,00	0,00	0,00	0,00	26 214 013,05	0,00
3	rozliczone inwestycje**	0,00	0,00	0,00	0,00	0,00	0,00	0,00	0,00	323 451 494,33	0,00	323 451 494,33	0,00
4	inwestycje zaniechane**	0,00	0,00	0,00	0,00	0,00	0,00	0,00	0,00	33 062,40	0,00	33 062,40	0,00
5	nieodpłatne przekazanie w tym w formie darowizny	2 811 849 536,71	0,00	0,00	264 925 253,30	28 868 721,33	78 500,00	2 329 597,32	0,00	0,00	0,00	3 108 051 608,66	1 420 018,78
6	pozostałe	0,00	0,00	0,00	6 852 056,81	11 610,89	0,00	0,00	0,00	0,00	0,00	6 863 667,70	20 731,04
Stan na koniec roku (BZ)		43 992 031 909,43	368 662 767,25	6 074 435 746,08	1 035 280 154,02	135 473 325,31	6 227 229,24	16 371 809,33	1 399 884,00	7 011 194,04	0,00	45 192 395 621,37	37 534 749,38

Umorzenia													
Stan na początek roku (BO)		49 091 146,00	49 091 146,00	0,00	227 715 145,21	92 721 518,62	3 682 506,89	8 527 343,09	0,00	0,00	0,00	381 737 659,81	36 048 918,20
Zwiększenia, w tym:		5 485 525,14	5 485 525,14	0,00	32 841 373,57	15 553 220,71	397 878,03	2 121 460,54	0,00	0,00	0,00	56 399 457,99	4 453 021,06
1	amortyzacja okresu	5 485 525,14	5 485 525,14	0,00	24 810 023,73	14 985 120,80	208 061,23	1 893 811,96	0,00	0,00	0,00	47 382 542,86	4 117 746,30

2	aktualizacja wartości	0,00	0,00	0,00	0,00	0,00	0,00	0,00	0,00	0,00	0,00	0,00	0,00
3	przesunięcia wewnętrzne*	0,00	0,00	0,00	0,00	0,00	0,00	0,00	0,00	0,00	0,00	0,00	0,00
4	nieodpłatne otrzymanie w tym w formie darowizny	0,00	0,00	0,00	8 039 478,28	582 398,03	189 816,80	233 666,93	0,00	0,00	0,00	9 045 360,04	263 717,59
5	pozostałe	0,00	0,00	0,00	-8 128,44	-14 298,12	0,00	-6 018,35	0,00	0,00	0,00	-28 444,91	71 557,17
Zmniejszenia, w tym:		271 393,33	271 393,33	0,00	33 878 879,26	32 718 006,73	78 500,00	2 411 904,09	0,00	0,00	0,00	69 358 683,41	2 967 189,88
1	likwidacja	271 393,33	271 393,33	0,00	1 763 929,52	9 074 155,43	0,00	173 232,92	0,00	0,00	0,00	11 282 711,20	1 526 440,06
2	sprzedaż	0,00	0,00	0,00	3 627 394,88	0,00	0,00	0,00	0,00	0,00	0,00	3 627 394,88	8 485,87
3	nieodpłatne przekazanie w tym w formie darowizny	0,00	0,00	0,00	28 484 391,98	23 632 240,41	78 500,00	2 238 671,17	0,00	0,00	0,00	54 433 803,56	1 420 018,78
4	pozostałe	0,00	0,00	0,00	3 162,88	11 610,89	0,00	0,00	0,00	0,00	0,00	14 773,77	12 245,17
Stan na koniec roku (BZ)		54 305 277,81	54 305 277,81	0,00	226 677 639,52	75 556 732,60	4 001 884,92	8 236 899,54	0,00	0,00	0,00	368 778 434,39	37 534 749,38

<u>Odpisy aktualizujące wartość</u>													
Stan na początek roku (BO)		5 595 452 594,61	0,00	5 595 452 594,61	0,00	0,00	0,00	0,00	0,00	0,00	0,00	5 595 452 594,61	0,00
Zmniejszenia, w tym:		1 745 049 308,88	0,00	1 745 049 308,88	0,00	0,00	0,00	0,00	0,00	0,00	0,00	1 745 049 308,88	0,00
1	zmniejszenie wartości odpisu aktualizującego	1 745 049 308,88	0,00	1 745 049 308,88	0,00	0,00	0,00	0,00	0,00	0,00	0,00	1 745 049 308,88	0,00
Stan na koniec roku (BZ)		3 850 403 285,73	0,00	3 850 403 285,73	0,00	0,00	0,00	0,00	0,00	0,00	0,00	3 850 403 285,73	0,00

Wartość netto												
Stan na początek roku (BO)	42 420 603 761,55	317 336 802,31	2 602 149 048,76	813 801 839,38	77 085 649,84	686 418,34	9 758 530,17	1 150 550,00	1 405 607,91	0,00	43 323 341 807,19	0,00
Stan na koniec roku (BZ)	40 087 323 345,89	314 357 489,44	2 224 032 460,35	808 602 514,50	59 916 592,71	2 225 344,32	8 134 909,79	1 399 884,00	7 011 194,04	0,00	40 973 213 901,25	0,00

* przesunięcia wewnętrzne - środki trwałe w budowie (inwestycje) ze znakiem minus - do właściwej poz. z grupy środki trwałe ze znakiem plus. Dotyczy przekazania pomiędzy zarówno pomiędzy miejskimi jednostkami organizacyjnymi jak i w ramach jednostki.

** dotyczy tylko środków trwałych w budowie (inwestycji)


Uwaga: kwoty wykazane w poszczególnych kolumnach w wierszach "wartość netto saldo otwarcia" i "wartość netto saldo zamknięcia" mają być zgodne z kwotami wykazanymi w bilansie wg stanu na początek roku i na koniec roku. Kwota wykazana w kolumnie "pozostałe środki trwałe (...)" ma być zgodna z informacją umieszczoną pod bilansem. Saldo zamknięcia w poszczególnych kolumnach będzie sprawdzalne z odpowiednimi pozycjami bilansu- stan na koniec roku - szczegółowa informacja nad poszczególnymi kolumnami

2020-04-29

Pieczętka i podpis gł. Księgowego

data

Pieczętka i podpis Dyrektora

Nazwa i adres jednostki sprawozdawczej		Szczegółowy zakres zmian wartości niematerialnych i prawnych zawierający stan tych aktywów na początek roku obrotowego, zwiększenia i zmniejszenia z tytułu aktualizacji wartości, nabycia, rozchodu, przemieszczenia wewnętrznego oraz stan końcowy oraz podobne przedstawienie stanów i tytułów zmian dotychczasowej amortyzacji lub umorzenia					Nota nr 1.1b do informacji dodatkowej do sprawozdania finansowego na dzień 31 grudnia 2019 r.		
Urząd Miasta Krakowa Plac Wszystkich Świętych 3-4 31-004 Kraków							Wersja: korekta nr 1		
Numer identyfikacyjny REGON		sporządzony na dzień 31 grudnia 2019 r.					 9431214518800A04		
350508747									
Lp.	Wartości Niematerialne i Prawne, w tym:	prawa autorskie	prawa do znaków towarowych	licencje	prawa do wzorów zdobniczych	inne	Razem	Wartości niematerialne i prawne umarżane jednorazowo	
1	2	3	4	5	6	7	8	9	
<i>Wartość początkowa</i>									
Stan na początek roku (BO)		10 634 597,21	0,00	48 277 572,77	0,00	749 210,15	59 661 380,13	9 698 118,51	
Zwiększenia, w tym:		512 997,23	0,00	7 835 442,75	0,00	6 275 686,56	14 624 126,54	1 715 151,21	
1	zakupy inwestycyjne	512 997,23	0,00	7 835 442,75	0,00	2 018 622,28	10 367 062,26	0,00	
2	zakupy bieżące	0,00	0,00	0,00	0,00	0,00	0,00	1 656 462,45	
3	przesunięcia wewnętrzne	0,00	0,00	0,00	0,00	4 257 064,28	4 257 064,28	0,00	
4	aktualizacja wartości	0,00	0,00	0,00	0,00	0,00	0,00	0,00	
5	nieodpłatne otrzymanie, w tym w formie darowizny	0,00	0,00	0,00	0,00	0,00	0,00	58 688,76	
6	pozostałe	0,00	0,00	0,00	0,00	0,00	0,00	0,00	
Zmniejszenia, w tym:		0,00	0,00	276 956,28	0,00	5 006 274,43	5 283 230,71	38 886,42	

1	sprzedaż	0,00	0,00	0,00	0,00	0,00	0,00	0,00
2	likwidacja	0,00	0,00	276 956,28	0,00	0,00	276 956,28	38 886,42
3	przesunięcia wewnętrzne	0,00	0,00	0,00	0,00	5 006 274,43	5 006 274,43	0,00
4	nieodpłatne przekazanie, w tym w formie darowizny	0,00	0,00	0,00	0,00	0,00	0,00	0,00
5	pozostałe	0,00	0,00	0,00	0,00	0,00	0,00	0,00
Stan na koniec roku (BZ)		11 147 594,44	0,00	55 836 059,24	0,00	2 018 622,28	69 002 275,96	11 374 383,30
<i>Umorzenia</i>								
Stan na początek roku (BO)		8 526 577,27	0,00	43 436 830,52	0,00	0,00	51 963 407,79	9 698 118,51
Zwiększenia, w tym:		1 261 349,93	0,00	3 416 632,23	0,00	0,00	4 677 982,16	1 715 151,21
1	umorzenie bieżące podlegające amortyzacji	864 726,96	0,00	3 813 255,20	0,00	0,00	4 677 982,16	1 656 462,45
2	umorzenie w związku z nieodpłatnym otrzymaniem, w tym w formie darowizny	0,00	0,00	0,00	0,00	0,00	0,00	0,00
3	przesunięcia wewnętrzne	396 622,97	0,00	-396 622,97	0,00	0,00	0,00	0,00
3	pozostałe	0,00	0,00	0,00	0,00	0,00	0,00	58 688,76
Zmniejszenia, w tym:		0,00	0,00	274 404,96	0,00	0,00	274 404,96	38 886,42
1	wyksięgowanie umorzenia składników sprzedanych	0,00	0,00	0,00	0,00	0,00	0,00	0,00
2	wyksięgowanie umorzenia składników zlikwidowanych	0,00	0,00	274 404,96	0,00	0,00	274 404,96	38 886,42
3	wyksięgowanie umorzenia w związku z nieodpłatnym przekazaniem, w tym w formie darowizny	0,00	0,00	0,00	0,00	0,00	0,00	0,00

4	przesunięcia wewnętrzne	0,00	0,00	0,00	0,00	0,00	0,00	0,00
5	pozostałe	0,00	0,00	0,00	0,00	0,00	0,00	0,00
Stan na koniec roku (BZ)		9 787 927,20	0,00	46 579 057,79	0,00	0,00	56 366 984,99	11 374 383,30
<i>Odpisy aktualizujące wartość</i>								
Stan na początek roku (BO)		0,00	0,00	0,00	0,00	0,00	0,00	0,00
Zwiększenia, w tym:		0,00	0,00	0,00	0,00	0,00	0,00	0,00
Zmniejszenia, w tym:		0,00	0,00	0,00	0,00	0,00	0,00	0,00
Stan na koniec roku (BZ)		0,00	0,00	0,00	0,00	0,00	0,00	0,00
Stan na początek roku		2 108 019,94	0,00	4 840 742,25	0,00	749 210,15	7 697 972,34	0,00
Stan na koniec roku		1 359 667,24	0,00	9 257 001,45	0,00	2 018 622,28	12 635 290,97	0,00


*nota ma być zgodna z pozycją A.I. Bilansu

2020-05-04

Pieczętka i podpis gł. Księgowego

data

Pieczętka i podpis Dyrektora

Nazwa i adres jednostki sprawozdawczej Urząd Miasta Krakowa Plac Wszystkich Świętych 3-4 31-004 Kraków		Aktualna wartość rynkowa środków trwałych, w tym dóbr kultury	Nota nr 1.2 do informacji dodatkowej do sprawozdania finansowego na dzień 31 grudnia 2019 r.
Numer identyfikacyjny REGON 350508747			 653E31E357FDB936
		sporządzony na dzień 31 grudnia 2019 r.	
Lp.	Wyszczególnienie:	Stan na koniec roku obrotowego	
	Aktualna wartość rynkowa środków trwałych, w tym dóbr kultury - o ile jednostka dysponuje takimi informacjami*	1 050 500,00	
1.	Grunty	0,00	
2.	Budynki, lokale i obiekty inżynierii lądowej i wodnej	0,00	
3.	Urządzenia techniczne i maszyny	0,00	
4.	Środki transportu	1 050 500,00	
5.	Inne środki trwałe	0,00	


* Tutaj należy ujawnić różnicę między wartością rynkową, a ewidencyjną jeżeli takie informacje posiadam
Ta nota nie jest sprawdzalna z poz. Bilansu

Pieczętka i podpis gł. Księgowego

2020-03-23

data

Pieczętka i podpis Dyrektora

Nazwa i adres jednostki sprawozdawczej Urząd Miasta Krakowa Plac Wszystkich Świętych 3-4 31-004 Kraków	Kwota dokonanych w trakcie roku obrotowego odpisów aktualizujących wartość aktywów trwałych, w tym:	Nota nr 1.3 do informacji dodatkowej do sprawozdania finansowego na dzień 31 grudnia 2019 r.
		 07AE3E1999A402F7
Numer identyfikacyjny REGON 350508747	sporządzony na dzień 31 grudnia 2019 r.	

Kwota dokonanych w trakcie roku obrotowego odpisów aktualizujących wartość długoterminowych aktywów niefinansowych

Lp.	I. Wartości niematerialne i prawne	stan na początek roku obrotowego	odpis aktualizujący wartość wartości niematerialnych i prawnych w trakcie roku obrotowego		Stan na koniec roku obrotowego
			odpis aktualizujący - zwiększenia	odpis aktualizujący - zmniejszenia	
1	2	4	5	6	7
1	prawa autorskie	0,00	0,00	0,00	0,00
2	prawa do znaków towarowych	0,00	0,00	0,00	0,00
3	licencje	0,00	0,00	0,00	0,00
4	prawa do wzorów zdobniczych	0,00	0,00	0,00	0,00
5	inne	0,00	0,00	0,00	0,00
	Razem:	0,00	0,00	0,00	0,00

Lp.	II. Rzeczowe aktywa trwałe	stan na początek roku obrotowego	odpis aktualizujący wartość rzeczowych aktywów trwałych w trakcie roku obrotowego		Stan na koniec roku obrotowego
			odpis aktualizujący - zwiększenia	odpis aktualizujący - zmniejszenia	
1	2	4	5	6	7
1	środki trwałe	5 595 452 594,61	0,00	1 745 049 308,88	3 850 403 285,73
2	środki trwałe w budowie (inwestycje)	1 147 762,74	0,00	0,00	1 147 762,74
3	zaliczki na środki trwałe w budowie (inwestycje)	0,00	0,00	0,00	0,00
	Razem:	5 596 600 357,35	0,00	1 745 049 308,88	3 851 551 048,47

Lp.	III. Należności długoterminowe	stan na początek roku obrotowego	odpis aktualizujący wartość należności długoterminowych w trakcie roku obrotowego		Stan na koniec roku obrotowego
			odpis aktualizujący - zwiększenia	odpis aktualizujący - zmniejszenia	
1	2	4	5	6	7
1	z tytułu sprzedaży mienia komunalnego	0,00	0,00	0,00	0,00
2	z tytułu przekształcenia prawa użytkowania wieczystego w prawo własności	0,00	71 291 452,30	0,00	71 291 452,30
3	z tytułu zwrotu odszkodowań	0,00	0,00	0,00	0,00
4	z tytułu czasowego zajęcia terenu	0,00	0,00	0,00	0,00
5	inne	0,00	0,00	0,00	0,00
	Razem:	0,00	71 291 452,30	0,00	71 291 452,30


Kwota dokonanych w trakcie roku obrotowego odpisów aktualizujących wartość długoterminowych aktywów finansowych					
Lp.	Akcje i udziały	stan na początek roku obrotowego	odpis aktualizujący wartość długoterminowych aktywów finansowych w trakcie roku obrotowego		Stan na koniec roku obrotowego
			odpis aktualizujący - zwiększenia	odpis aktualizujący - zmniejszenia	
1	2	4	5	6	7
1		282 936,12	0,00	0,00	282 936,12
Lp.	Długoterminowe aktywa finansowe	stan na początek roku obrotowego	odpis aktualizujący wartość długoterminowych aktywów finansowych w trakcie roku obrotowego		Stan na koniec roku obrotowego
1	2	4	5	6	7
1	inne papiery wartościowe	0,00	0,00	0,00	0,00
2	inne długoterminowe aktywa finansowe	0,00	0,00	0,00	0,00
3	Razem długoterminowe aktywa finansowe	0,00	0,00	0,00	0,00
4	Razem akcje i udziały	282 936,12	0,00	0,00	282 936,12
5	Razem	282 936,12	0,00	0,00	282 936,12

2020-03-23

Pieczęć i podpis gł. Księgowego

data

Pieczęć i podpis Dyrektora

Nazwa i adres jednostki sprawozdawczej Urząd Miasta Krakowa Plac Wszystkich Świętych 3-4 31-004 Kraków	Wartość gruntów użytkowanych wieczysto	Nota nr 1.4 do informacji dodatkowej do sprawozdania finansowego na dzień 31 grudnia 2019 r.
		
Numer identyfikacyjny REGON 350508747	sporządzony na dzień 31 grudnia 2019 r.	4373C319F079C1C7

Lp.	Wyszczególnienie gruntów użytkowanych wieczysto (dane oprócz wartości powinny uwzględniać informacje identyfikujące grunt, tj. lokalizacja, numer działki i powierzchnia)	Wyszczególnienie - jednostka miary	Stan na początek roku obrotowego	Zmiany w trakcie roku obrotowego		Stan na koniec roku obrotowego
				zwiększenia	zmniejszenia	
1	2	3	4	5	6	7
1	Jedn.ewid: Śródmieście Obręb 17 Działka 270/45	powierzchnia (m ²)	7,00	0,00	0,00	7,00
		Wartość (zł)	10 070,55	0,00	0,00	10 070,55
2	Jedn.ewid: Śródmieście Obręb 17 Działka 270/55	powierzchnia (m ²)	1 107,00	0,00	0,00	1 107,00
		Wartość (zł)	1 592 585,55	0,00	0,00	1 592 585,55
3	Jedn.ewid: Śródmieście Obręb 17 Działka 272/11	powierzchnia (m ²)	286,00	0,00	0,00	286,00
		Wartość (zł)	213 442,00	0,00	0,00	213 442,00
4	Jedn.ewid: Śródmieście Obręb 8 Działka 179/15	powierzchnia (m ²)	61,65	0,00	0,00	61,65
		Wartość (zł)	248 927,93	0,00	0,00	248 927,93
5	Jedn.ewid: Śródmieście Obręb 8 Działka 179/10	powierzchnia (m ²)	45,23	0,00	0,00	45,23
		Wartość (zł)	178 213,83	0,00	0,00	178 213,83
6	Jedn.ewid: Śródmieście Obręb 8 Działka 179/17	powierzchnia (m ²)	15,96	0,00	0,00	15,96
		Wartość (zł)	50 018,07	0,00	0,00	50 018,07
7	Jedn.ewid: Śródmieście Obręb 8 Działka 180/5	powierzchnia (m ²)	81,12	0,00	0,00	81,12
		Wartość (zł)	327 527,75	0,00	0,00	327 527,75
8	Jedn.ewid: Śródmieście Obręb 5 Działka 457/3	powierzchnia (m ²)	1 910,00	0,00	0,00	1 910,00
		Wartość (zł)	1 003 056,00	0,00	0,00	1 003 056,00
9	Jedn.ewid: Śródmieście Obręb 17 Działka 180/1	powierzchnia (m ²)	1 684,00	0,00	0,00	1 684,00
		Wartość (zł)	2 683 269,00	0,00	0,00	2 683 269,00
10	Jedn.ewid: Śródmieście Obręb 52 Działka 38/1	powierzchnia (m ²)	151,65	0,00	0,00	151,65
		Wartość (zł)	283 939,16	0,00	0,00	283 939,16
11	Jedn.ewid: Śródmieście Obręb 52 Działka 38/2	powierzchnia (m ²)	3,35	0,00	0,00	3,35
		Wartość (zł)	6 269,30	0,00	0,00	6 269,30
12	Jedn.ewid: Śródmieście Obręb 52 Działka 38/5	powierzchnia (m ²)	26,46	0,00	0,00	26,46
		Wartość (zł)	49 547,73	0,00	0,00	49 547,73

Lp.	Wyszczególnienie gruntów użytkowanych wiczyście (dane oprócz wartości powinny uwzględniać informacje identyfikujące grunt, tj. lokalizacja, numer działki i powierzchnia)	Wyszczególnienie - jednostka miary	Stan na początek roku obrotowego	Zmiany w trakcie roku obrotowego		Stan na koniec roku obrotowego
				zwiększenia	zmniejszenia	
1	2	3	4	5	6	7
13	Jedn.ewid: Śródmieście Obręb 17 Działka 238/5	powierzchnia (m ²)	171,00	0,00	0,00	171,00
		Wartość (zł)	231 014,16	0,00	0,00	231 014,16
14	Jedn.ewid: Śródmieście Obręb 17 Działka 238/8	powierzchnia (m ²)	126,00	0,00	0,00	126,00
		Wartość (zł)	170 220,96	0,00	0,00	170 220,96
15	Jedn.ewid: Śródmieście Obręb 17 Działka 238/9	powierzchnia (m ²)	104,00	0,00	0,00	104,00
		Wartość (zł)	140 499,84	0,00	0,00	140 499,84
16	Jedn.ewid: Śródmieście Obręb 17 Działka 238/10	powierzchnia (m ²)	1,00	0,00	0,00	1,00
		Wartość (zł)	1 350,96	0,00	0,00	1 350,96
17	Jedn.ewid: Śródmieście Obręb 17 Działka 238/12	powierzchnia (m ²)	6,00	0,00	0,00	6,00
		Wartość (zł)	8 105,76	0,00	0,00	8 105,76
18	Jedn.ewid: Śródmieście Obręb 8 Działka 179/14	powierzchnia (m ²)	6,33	0,00	0,00	6,33
		Wartość (zł)	25 566,13	0,00	0,00	25 566,13
19	Jedn.ewid: Śródmieście Obręb 8 Działka 179/13	powierzchnia (m ²)	58,47	0,00	0,00	58,47
		Wartość (zł)	236 072,23	0,00	0,00	236 072,23
20	Jedn.ewid: Śródmieście Obręb 52 Działka 37/1	powierzchnia (m ²)	103,13	0,00	0,00	103,13
		Wartość (zł)	229 075,93	0,00	0,00	229 075,93
21	Jedn.ewid: Śródmieście Obręb 52 Działka 37/2	powierzchnia (m ²)	28,41	0,00	0,00	28,41
		Wartość (zł)	63 107,69	0,00	0,00	63 107,69
22	Jedn.ewid: Śródmieście Obręb 8 Działka 179/11	powierzchnia (m ²)	32,35	0,00	0,00	32,35
		Wartość (zł)	130 634,95	0,00	0,00	130 634,95
23	Jedn.ewid: Śródmieście Obręb 8 Działka 179/12	powierzchnia (m ²)	61,54	0,00	0,00	61,54
		Wartość (zł)	242 490,57	0,00	0,00	242 490,57
24	Jedn.ewid: Śródmieście Obręb 4 Działka 14/77	powierzchnia (m ²)	19,00	0,00	0,00	19,00
		Wartość (zł)	8 491,00	0,00	0,00	8 491,00
25	Jedn.ewid: Śródmieście Obręb 17 Działka 298/10	powierzchnia (m ²)	2 506,00	0,00	0,00	2 506,00
		Wartość (zł)	3 908 056,88	0,00	0,00	3 908 056,88
26	Jedn.ewid: Śródmieście Obręb 17 Działka 298/14	powierzchnia (m ²)	89,00	0,00	0,00	89,00
		Wartość (zł)	138 793,72	0,00	0,00	138 793,72
27	Jedn.ewid: Śródmieście Obręb 17 Działka 298/18	powierzchnia (m ²)	72,00	0,00	0,00	72,00
		Wartość (zł)	335 288,20	0,00	0,00	335 288,20

Lp.	Wyszczególnienie gruntów użytkowanych w całości (dane oprócz wartości powinny uwzględniać informacje identyfikujące grunt, tj. lokalizacja, numer działki i powierzchnia)	Wyszczególnienie - jednostka miary	Stan na początek roku obrotowego	Zmiany w trakcie roku obrotowego		Stan na koniec roku obrotowego
				zwiększenia	zmniejszenia	
1	2	3	4	5	6	7
28	Jedn.ewid: Śródmieście Obręb 8 Działka 180/14	powierzchnia (m ²)	4 546,00	0,00	0,00	4 546,00
		Wartość (zł)	4 947 972,00	0,00	0,00	4 947 972,00
29	Jedn.ewid: Śródmieście Obręb 8 Działka 181	powierzchnia (m ²)	967,00	0,00	0,00	967,00
		Wartość (zł)	1 293 791,00	0,00	0,00	1 293 791,00
30	Jedn.ewid: Śródmieście Obręb 8 Działka 209/4	powierzchnia (m ²)	27,00	0,00	0,00	27,00
		Wartość (zł)	22 353,00	0,00	0,00	22 353,00
31	Jedn.ewid: Śródmieście Obręb 8 Działka 210/1	powierzchnia (m ²)	112,00	0,00	0,00	112,00
		Wartość (zł)	111 423,20	0,00	0,00	111 423,20
32	Jedn.ewid: Śródmieście Obręb 8 Działka 210/2	powierzchnia (m ²)	412,00	0,00	0,00	412,00
		Wartość (zł)	409 878,20	0,00	0,00	409 878,20
33	Jedn.ewid: Śródmieście Obręb 4 Działka 653/6	powierzchnia (m ²)	153,00	0,00	0,00	153,00
		Wartość (zł)	60 833,00	0,00	0,00	60 833,00
34	Jedn.ewid: Śródmieście Obręb 4 Działka 14/234	powierzchnia (m ²)	38,91	0,00	0,00	38,91
		Wartość (zł)	2 059,12	0,00	0,00	2 059,12
35	Jedn.ewid: Śródmieście Obręb 4 Działka 3/14	powierzchnia (m ²)	7,26	0,00	0,00	7,26
		Wartość (zł)	3 739,79	0,00	0,00	3 739,79
36	Jedn.ewid: Śródmieście Obręb 4 Działka 3/15	powierzchnia (m ²)	146,86	0,00	0,00	146,86
		Wartość (zł)	75 606,44	0,00	0,00	75 606,44
37	Jedn.ewid: Śródmieście Obręb 8 Działka 209/2	powierzchnia (m ²)	279,00	0,00	0,00	279,00
		Wartość (zł)	303 669,18	0,00	0,00	303 669,18
38	Jedn.ewid: Śródmieście Obręb 8 Działka 209/3	powierzchnia (m ²)	16,00	0,00	0,00	16,00
		Wartość (zł)	13 246,08	0,00	0,00	13 246,08
39	Jedn.ewid: Krowodrza Obręb 1 Działka 141/18	powierzchnia (m ²)	106,00	0,00	0,00	106,00
		Wartość (zł)	30 198,00	0,00	0,00	30 198,00
40	Jedn.ewid: Krowodrza Obręb 1 Działka 141/16	powierzchnia (m ²)	185,00	0,00	0,00	185,00
		Wartość (zł)	52 705,00	0,00	0,00	52 705,00
41	Jedn.ewid: Krowodrza Obręb 1 Działka 141/13	powierzchnia (m ²)	221,00	0,00	0,00	221,00
		Wartość (zł)	62 961,00	0,00	0,00	62 961,00
42	Jedn.ewid: Krowodrza Obręb 7 Działka 54/51	powierzchnia (m ²)	17 836,00	0,00	0,00	17 836,00
		Wartość (zł)	2 260 535,00	0,00	0,00	2 260 535,00

Lp.	Wyszczególnienie gruntów użytkowanych w całości (dane oprócz wartości powinny uwzględniać informacje identyfikujące grunt, tj. lokalizacja, numer działki i powierzchnia)	Wyszczególnienie - jednostka miary	Stan na początek roku obrotowego	Zmiany w trakcie roku obrotowego		Stan na koniec roku obrotowego
				zwiększenia	zmniejszenia	
1	2	3	4	5	6	7
43	Jedn.ewid: Krowodrza Obręb 7 Działka 54/53	powierzchnia (m ²)	286,00	0,00	0,00	286,00
		Wartość (zł)	36 248,00	0,00	0,00	36 248,00
44	Jedn.ewid: Krowodrza Obręb 7 Działka 54/8	powierzchnia (m ²)	456,00	0,00	0,00	456,00
		Wartość (zł)	57 793,00	0,00	0,00	57 793,00
45	Jedn.ewid: Krowodrza Obręb 3 Działka 522/5	powierzchnia (m ²)	142,00	0,00	142,00	0,00
		Wartość (zł)	140 154,00	0,00	140 154,00	0,00
46	Jedn.ewid: Krowodrza Obręb 3 Działka 522/11	powierzchnia (m ²)	232,00	0,00	232,00	0,00
		Wartość (zł)	228 984,00	0,00	228 984,00	0,00
47	Jedn.ewid: Krowodrza Obręb 49 Działka 239/18	powierzchnia (m ²)	33,00	0,00	0,00	33,00
		Wartość (zł)	7 600,00	0,00	0,00	7 600,00
48	Jedn.ewid: Krowodrza Obręb 49 Działka 239/28	powierzchnia (m ²)	66,00	0,00	0,00	66,00
		Wartość (zł)	15 200,00	0,00	0,00	15 200,00
49	Jedn.ewid: Krowodrza Obręb 48 Działka 14/25	powierzchnia (m ²)	156,00	0,00	0,00	156,00
		Wartość (zł)	46 917,00	0,00	0,00	46 917,00
50	Jedn.ewid: Krowodrza Obręb 48 Działka 15/2	powierzchnia (m ²)	146,00	0,00	0,00	146,00
		Wartość (zł)	49 020,00	0,00	0,00	49 020,00
51	Jedn.ewid: Krowodrza Obręb 43 Działka 93	powierzchnia (m ²)	5,00	0,00	0,00	5,00
		Wartość (zł)	1 618,00	0,00	0,00	1 618,00
52	Jedn.ewid: Krowodrza Obręb 43 Działka 95	powierzchnia (m ²)	79,00	0,00	0,00	79,00
		Wartość (zł)	25 570,00	0,00	0,00	25 570,00
53	Jedn.ewid: Krowodrza Obręb 43 Działka 255	powierzchnia (m ²)	122,00	0,00	0,00	122,00
		Wartość (zł)	39 488,00	0,00	0,00	39 488,00
54	Jedn.ewid: Krowodrza Obręb 43 Działka 297	powierzchnia (m ²)	269,00	0,00	0,00	269,00
		Wartość (zł)	87 068,00	0,00	0,00	87 068,00
55	Jedn.ewid: Krowodrza Obręb 43 Działka 386	powierzchnia (m ²)	871,00	0,00	0,00	871,00
		Wartość (zł)	281 916,00	0,00	0,00	281 916,00
56	Jedn.ewid: Krowodrza Obręb 43 Działka 388	powierzchnia (m ²)	1 030,00	0,00	0,00	1 030,00
		Wartość (zł)	333 380,00	0,00	0,00	333 380,00
57	Jedn.ewid: Krowodrza Obręb 43 Działka 391	powierzchnia (m ²)	307,00	0,00	0,00	307,00
		Wartość (zł)	99 367,00	0,00	0,00	99 367,00

Lp.	Wyszczególnienie gruntów użytkowanych w całości (dane oprócz wartości powinny uwzględniać informacje identyfikujące grunt, tj. lokalizacja, numer działki i powierzchnia)	Wyszczególnienie - jednostka miary	Stan na początek roku obrotowego	Zmiany w trakcie roku obrotowego		Stan na koniec roku obrotowego
				zwiększenia	zmniejszenia	
1	2	3	4	5	6	7
58	Jedn.ewid: Krowodrza Obręb 43 Działka 392	powierzchnia (m ²)	67,00	0,00	0,00	67,00
		Wartość (zł)	21 686,00	0,00	0,00	21 686,00
59	Jedn.ewid: Krowodrza Obręb 43 Działka 393	powierzchnia (m ²)	403,00	0,00	0,00	403,00
		Wartość (zł)	130 439,00	0,00	0,00	130 439,00
60	Jedn.ewid: Krowodrza Obręb 4 Działka 163/7	powierzchnia (m ²)	4,02	0,00	0,00	4,02
		Wartość (zł)	6 073,16	0,00	0,00	6 073,16
61	Jedn.ewid: Krowodrza Obręb 45 Działka 236/5	powierzchnia (m ²)	23,00	0,00	0,00	23,00
		Wartość (zł)	11 458,00	0,00	0,00	11 458,00
62	Jedn.ewid: Krowodrza Obręb 45 Działka 236/6	powierzchnia (m ²)	37,00	0,00	0,00	37,00
		Wartość (zł)	18 432,00	0,00	0,00	18 432,00
63	Jedn.ewid: Krowodrza Obręb 34 Działka 120/41	powierzchnia (m ²)	9 971,00	0,00	0,00	9 971,00
		Wartość (zł)	3 792 071,00	0,00	0,00	3 792 071,00
64	Jedn.ewid: Krowodrza Obręb 34 Działka 120/44	powierzchnia (m ²)	824,00	0,00	0,00	824,00
		Wartość (zł)	296 632,00	0,00	0,00	296 632,00
65	Jedn.ewid: Krowodrza Obręb 4 Działka 419/7	powierzchnia (m ²)	19,00	0,00	0,00	19,00
		Wartość (zł)	31 294,00	0,00	0,00	31 294,00
66	Jedn.ewid: Krowodrza Obręb 14 Działka 115/2	powierzchnia (m ²)	15,34	0,00	0,00	15,34
		Wartość (zł)	19 197,11	0,00	0,00	19 197,11
67	Jedn.ewid: Krowodrza Obręb 14 Działka 115/1	powierzchnia (m ²)	20,48	0,00	0,00	20,48
		Wartość (zł)	39 270,12	0,00	0,00	39 270,12
68	Jedn.ewid: Krowodrza Obręb 4 Działka 332	powierzchnia (m ²)	81,16	0,00	0,00	81,16
		Wartość (zł)	136 218,56	0,00	0,00	136 218,56
69	Jedn.ewid: Nowa Huta Obręb 8 Działka 196	powierzchnia (m ²)	228,11	0,00	0,00	228,11
		Wartość (zł)	114 364,92	0,00	0,00	114 364,92
70	Jedn.ewid: Nowa Huta Obręb 4 Działka 2/13	powierzchnia (m ²)	440,00	0,00	0,00	440,00
		Wartość (zł)	126 007,00	0,00	0,00	126 007,00
71	Jedn.ewid: Nowa Huta Obręb 4 Działka 2/14	powierzchnia (m ²)	138,00	0,00	0,00	138,00
		Wartość (zł)	39 520,00	0,00	0,00	39 520,00
72	Jedn.ewid: Nowa Huta Obręb 4 Działka 2/15	powierzchnia (m ²)	110,00	0,00	0,00	110,00
		Wartość (zł)	31 502,00	0,00	0,00	31 502,00

Lp.	Wyszczególnienie gruntów użytkowanych w całości (dane oprócz wartości powinny uwzględniać informacje identyfikujące grunt, tj. lokalizacja, numer działki i powierzchnia)	Wyszczególnienie - jednostka miary	Stan na początek roku obrotowego	Zmiany w trakcie roku obrotowego		Stan na koniec roku obrotowego
				zwiększenia	zmniejszenia	
1	2	3	4	5	6	7
73	Jedn.ewid: Nowa Huta Obręb 4 Działka 2/16	powierzchnia (m ²)	149,00	0,00	0,00	149,00
		Wartość (zł)	42 671,00	0,00	0,00	42 671,00
74	Jedn.ewid: Nowa Huta Obręb 4 Działka 2/17	powierzchnia (m ²)	267,00	0,00	0,00	267,00
		Wartość (zł)	76 463,00	0,00	0,00	76 463,00
75	Jedn.ewid: Nowa Huta Obręb 4 Działka 2/18	powierzchnia (m ²)	335,00	0,00	0,00	335,00
		Wartość (zł)	95 937,00	0,00	0,00	95 937,00
76	Jedn.ewid: Nowa Huta Obręb 4 Działka 2/19	powierzchnia (m ²)	372,00	0,00	0,00	372,00
		Wartość (zł)	106 533,00	0,00	0,00	106 533,00
77	Jedn.ewid: Nowa Huta Obręb 4 Działka 2/20	powierzchnia (m ²)	337,00	0,00	0,00	337,00
		Wartość (zł)	96 510,00	0,00	0,00	96 510,00
78	Jedn.ewid: Nowa Huta Obręb 4 Działka 2/21	powierzchnia (m ²)	297,00	0,00	0,00	297,00
		Wartość (zł)	85 055,00	0,00	0,00	85 055,00
79	Jedn.ewid: Nowa Huta Obręb 4 Działka 2/22	powierzchnia (m ²)	363,00	0,00	0,00	363,00
		Wartość (zł)	103 956,00	0,00	0,00	103 956,00
80	Jedn.ewid: Nowa Huta Obręb 4 Działka 2/23	powierzchnia (m ²)	354,00	0,00	0,00	354,00
		Wartość (zł)	101 379,00	0,00	0,00	101 379,00
81	Jedn.ewid: Nowa Huta Obręb 4 Działka 2/24	powierzchnia (m ²)	364,00	0,00	0,00	364,00
		Wartość (zł)	104 242,00	0,00	0,00	104 242,00
82	Jedn.ewid: Nowa Huta Obręb 4 Działka 2/25	powierzchnia (m ²)	385,00	0,00	0,00	385,00
		Wartość (zł)	110 256,00	0,00	0,00	110 256,00
83	Jedn.ewid: Nowa Huta Obręb 4 Działka 2/26	powierzchnia (m ²)	349,00	0,00	0,00	349,00
		Wartość (zł)	99 947,00	0,00	0,00	99 947,00
84	Jedn.ewid: Nowa Huta Obręb 4 Działka 2/27	powierzchnia (m ²)	531,00	0,00	0,00	531,00
		Wartość (zł)	152 068,00	0,00	0,00	152 068,00
85	Jedn.ewid: Nowa Huta Obręb 54 Działka 212/69	powierzchnia (m ²)	3 552,00	0,00	0,00	3 552,00
		Wartość (zł)	1 511 873,00	0,00	0,00	1 511 873,00
86	Jedn.ewid: Nowa Huta Obręb 43 Działka 2/7	powierzchnia (m ²)	122,00	0,00	0,00	122,00
		Wartość (zł)	818,62	0,00	0,00	818,62
87	Jedn.ewid: Nowa Huta Obręb 1 Działka 80/2	powierzchnia (m ²)	136,00	0,00	0,00	136,00
		Wartość (zł)	51 549,00	0,00	0,00	51 549,00

Lp.	Wyszczególnienie gruntów użytkowanych w całości (dane oprócz wartości powinny uwzględniać informacje identyfikujące grunt, tj. lokalizacja, numer działki i powierzchnia)	Wyszczególnienie - jednostka miary	Stan na początek roku obrotowego	Zmiany w trakcie roku obrotowego		Stan na koniec roku obrotowego
				zwiększenia	zmniejszenia	
1	2	3	4	5	6	7
88	Jedn.ewid: Nowa Huta Obręb 1 Działka 121/2	powierzchnia (m ²)	96,00	0,00	96,00	0,00
		Wartość (zł)	91 392,00	0,00	91 392,00	0,00
89	Jedn.ewid: Nowa Huta Obręb 1 Działka 79/2	powierzchnia (m ²)	137,00	0,00	0,00	137,00
		Wartość (zł)	51 928,00	0,00	0,00	51 928,00
90	Jedn.ewid: Nowa Huta Obręb 1 Działka 77/14	powierzchnia (m ²)	17,00	0,00	17,00	0,00
		Wartość (zł)	16 184,00	0,00	16 184,00	0,00
91	Jedn.ewid: Nowa Huta Obręb 1 Działka 78/33	powierzchnia (m ²)	1 108,00	0,00	1 108,00	0,00
		Wartość (zł)	1 054 816,00	0,00	1 054 816,00	0,00
92	Jedn.ewid: Nowa Huta Obręb 1 Działka 78/31	powierzchnia (m ²)	956,00	0,00	0,00	956,00
		Wartość (zł)	362 362,00	0,00	0,00	362 362,00
93	Jedn.ewid: Nowa Huta Obręb 1 Działka 78/29	powierzchnia (m ²)	986,00	0,00	0,00	986,00
		Wartość (zł)	373 733,00	0,00	0,00	373 733,00
94	Jedn.ewid: Nowa Huta Obręb 20 Działka 1/8	powierzchnia (m ²)	692,00	0,00	0,00	692,00
		Wartość (zł)	130 172,00	0,00	0,00	130 172,00
95	Jedn.ewid: Nowa Huta Obręb 20 Działka 1/9	powierzchnia (m ²)	1 080,00	0,00	0,00	1 080,00
		Wartość (zł)	203 159,00	0,00	0,00	203 159,00
96	Jedn.ewid: Nowa Huta Obręb 1 Działka 77/12	powierzchnia (m ²)	442,00	0,00	442,00	0,00
		Wartość (zł)	147 765,00	0,00	147 765,00	0,00
97	Jedn.ewid: Nowa Huta Obręb 1 Działka 77/15	powierzchnia (m ²)	63,00	0,00	63,00	0,00
		Wartość (zł)	21 062,00	0,00	21 062,00	0,00
98	Jedn.ewid: Nowa Huta Obręb 1 Działka 77/17	powierzchnia (m ²)	46,00	0,00	46,00	0,00
		Wartość (zł)	15 378,00	0,00	15 378,00	0,00
99	Jedn.ewid: Nowa Huta Obręb 20 Działka 1/211	powierzchnia (m ²)	4 636,00	0,00	0,00	4 636,00
		Wartość (zł)	574 910,00	0,00	0,00	574 910,00
100	Jedn.ewid: Nowa Huta Obręb 54 Działka 216/190	powierzchnia (m ²)	318,00	0,00	0,00	318,00
		Wartość (zł)	156 176,00	0,00	0,00	156 176,00
101	Jedn.ewid: Nowa Huta Obręb 54 Działka 216/235	powierzchnia (m ²)	313,00	0,00	0,00	313,00
		Wartość (zł)	153 721,00	0,00	0,00	153 721,00
102	Jedn.ewid: Nowa Huta Obręb 54 Działka 216/237	powierzchnia (m ²)	3 426,00	0,00	0,00	3 426,00
		Wartość (zł)	1 682 577,00	0,00	0,00	1 682 577,00

Lp.	Wyszczególnienie gruntów użytkowanych w całości (dane oprócz wartości powinny uwzględniać informacje identyfikujące grunt, tj. lokalizacja, numer działki i powierzchnia)	Wyszczególnienie - jednostka miary	Stan na początek roku obrotowego	Zmiany w trakcie roku obrotowego		Stan na koniec roku obrotowego
				zwiększenia	zmniejszenia	
1	2	3	4	5	6	7
103	Jedn.ewid: Nowa Huta Obręb 54 Działka 216/241	powierzchnia (m ²)	371,00	0,00	0,00	371,00
		Wartość (zł)	143 336,00	0,00	0,00	143 336,00
104	Jedn.ewid: Nowa Huta Obręb 7 Działka 54/12	powierzchnia (m ²)	2 056,00	10,00	0,00	2 066,00
		Wartość (zł)	2 017 346,00	0,00	505 034,00	1 512 312,00
105	Jedn.ewid: Nowa Huta Obręb 54 Działka 212/67	powierzchnia (m ²)	34,00	0,00	0,00	34,00
		Wartość (zł)	15 807,00	0,00	0,00	15 807,00
106	Jedn.ewid: Nowa Huta Obręb 54 Działka 212/79	powierzchnia (m ²)	2 296,00	0,00	0,00	2 296,00
		Wartość (zł)	1 067 456,00	0,00	0,00	1 067 456,00
107	Jedn.ewid: Nowa Huta Obręb 19 Działka 3	powierzchnia (m ²)	16 464,00	0,00	0,00	16 464,00
		Wartość (zł)	4 163 087,00	0,00	0,00	4 163 087,00
108	Jedn.ewid: Nowa Huta Obręb 5 Działka 1/149	powierzchnia (m ²)	30,00	0,00	0,00	30,00
		Wartość (zł)	7 417,00	0,00	0,00	7 417,00
109	Jedn.ewid: Nowa Huta Obręb 5 Działka 1/176	powierzchnia (m ²)	539,50	0,00	0,00	539,50
		Wartość (zł)	146 280,00	0,00	0,00	146 280,00
110	Jedn.ewid: Nowa Huta Obręb 9 Działka 204/4	powierzchnia (m ²)	1 251,00	0,00	0,00	1 251,00
		Wartość (zł)	452 412,00	0,00	0,00	452 412,00
111	Jedn.ewid: Nowa Huta Obręb 7 Działka 238/3	powierzchnia (m ²)	2 079,00	0,00	0,00	2 079,00
		Wartość (zł)	417 982,95	0,00	0,00	417 982,95
112	Jedn.ewid: Nowa Huta Obręb 7 Działka 241/5	powierzchnia (m ²)	1 568,00	0,00	0,00	1 568,00
		Wartość (zł)	315 246,40	0,00	0,00	315 246,40
113	Jedn.ewid: Nowa Huta Obręb 18 Działka 2/34	powierzchnia (m ²)	36,75	0,00	0,00	36,75
		Wartość (zł)	588,03	0,00	0,00	588,03
114	Jedn.ewid: Nowa Huta Obręb 55 Działka 1/152	powierzchnia (m ²)	61,00	0,00	0,00	61,00
		Wartość (zł)	12 121,00	0,00	0,00	12 121,00
115	Jedn.ewid: Nowa Huta Obręb 5 Działka 1/193	powierzchnia (m ²)	8,00	0,00	0,00	8,00
		Wartość (zł)	1 590,00	0,00	0,00	1 590,00
116	Jedn.ewid: Nowa Huta Obręb 5 Działka 1/194	powierzchnia (m ²)	9,00	0,00	0,00	9,00
		Wartość (zł)	1 788,00	0,00	0,00	1 788,00
117	Jedn.ewid: Nowa Huta Obręb 5 Działka 1/195	powierzchnia (m ²)	10,00	0,00	0,00	10,00
		Wartość (zł)	1 987,00	0,00	0,00	1 987,00

Lp.	Wyszczególnienie gruntów użytkowanych w całości (dane oprócz wartości powinny uwzględniać informacje identyfikujące grunt, tj. lokalizacja, numer działki i powierzchnia)	Wyszczególnienie - jednostka miary	Stan na początek roku obrotowego	Zmiany w trakcie roku obrotowego		Stan na koniec roku obrotowego
				zwiększenia	zmniejszenia	
1	2	3	4	5	6	7
118	Jedn.ewid: Nowa Huta Obręb 5 Działka 1/196	powierzchnia (m ²)	24,00	0,00	0,00	24,00
		Wartość (zł)	4 769,00	0,00	0,00	4 769,00
119	Jedn.ewid: Nowa Huta Obręb 5 Działka 1/198	powierzchnia (m ²)	29,00	0,00	0,00	29,00
		Wartość (zł)	5 763,00	0,00	0,00	5 763,00
120	Jedn.ewid: Nowa Huta Obręb 5 Działka 1/199	powierzchnia (m ²)	31,00	0,00	0,00	31,00
		Wartość (zł)	6 160,00	0,00	0,00	6 160,00
121	Jedn.ewid: Nowa Huta Obręb 5 Działka 1/207	powierzchnia (m ²)	20,00	0,00	0,00	20,00
		Wartość (zł)	3 974,00	0,00	0,00	3 974,00
122	Jedn.ewid: Nowa Huta Obręb 5 Działka 1/208	powierzchnia (m ²)	21,00	0,00	0,00	21,00
		Wartość (zł)	4 173,00	0,00	0,00	4 173,00
123	Jedn.ewid: Nowa Huta Obręb 5 Działka 1/209	powierzchnia (m ²)	24,00	0,00	0,00	24,00
		Wartość (zł)	4 769,00	0,00	0,00	4 769,00
124	Jedn.ewid: Nowa Huta Obręb 5 Działka 1/212	powierzchnia (m ²)	59,00	0,00	0,00	59,00
		Wartość (zł)	11 724,00	0,00	0,00	11 724,00
125	Jedn.ewid: Nowa Huta Obręb 5 Działka 1/222	powierzchnia (m ²)	106,00	0,00	0,00	106,00
		Wartość (zł)	21 063,00	0,00	0,00	21 063,00
126	Jedn.ewid: Nowa Huta Obręb 5 Działka 1/180	powierzchnia (m ²)	222,00	0,00	200,00	22,00
		Wartość (zł)	4 372,00	0,00	874,00	3 498,00
127	Jedn.ewid: Nowa Huta Obręb 20 Działka 1/653	powierzchnia (m ²)	8 068,00	0,00	0,00	8 068,00
		Wartość (zł)	539 426,48	0,00	0,00	539 426,48
128	Jedn.ewid: Nowa Huta Obręb 20 Działka 1/655	powierzchnia (m ²)	1 257,00	0,00	0,00	1 257,00
		Wartość (zł)	84 043,02	0,00	0,00	84 043,02
129	Jedn.ewid: Nowa Huta Obręb 20 Działka 1/652	powierzchnia (m ²)	3 195,00	0,00	0,00	3 195,00
		Wartość (zł)	213 617,70	0,00	0,00	213 617,70
130	Jedn.ewid: Nowa Huta Obręb 18 Działka 171	powierzchnia (m ²)	2 788,00	0,00	0,00	2 788,00
		Wartość (zł)	549 571,00	0,00	0,00	549 571,00
131	Jedn.ewid: Nowa Huta Obręb 11 Działka 510/8	powierzchnia (m ²)	272,00	0,00	0,00	272,00
		Wartość (zł)	22 051,04	0,00	0,00	22 051,04
132	Jedn.ewid: Nowa Huta Obręb 11 Działka 510/9	powierzchnia (m ²)	510,00	0,00	0,00	510,00
		Wartość (zł)	41 345,70	0,00	0,00	41 345,70

Lp.	Wyszczególnienie gruntów użytkowanych w całości (dane oprócz wartości powinny uwzględniać informacje identyfikujące grunt, tj. lokalizacja, numer działki i powierzchnia)	Wyszczególnienie - jednostka miary	Stan na początek roku obrotowego	Zmiany w trakcie roku obrotowego		Stan na koniec roku obrotowego
				zwiększenia	zmniejszenia	
1	2	3	4	5	6	7
133	Jedn.ewid: Nowa Huta Obręb 11 Działka 510/10	powierzchnia (m ²)	9 111,00	0,00	0,00	9 111,00
		Wartość (zł)	738 628,77	0,00	0,00	738 628,77
134	Jedn.ewid: Nowa Huta Obręb 18 Działka 2/32	powierzchnia (m ²)	506,00	0,00	0,00	506,00
		Wartość (zł)	115 788,00	0,00	0,00	115 788,00
135	Jedn.ewid: Nowa Huta Obręb 1 Działka 123/13	powierzchnia (m ²)	741,00	0,00	0,00	741,00
		Wartość (zł)	106 652,13	0,00	0,00	106 652,13
136	Jedn.ewid: Nowa Huta Obręb 1 Działka 77/19	powierzchnia (m ²)	35,00	0,00	35,00	0,00
		Wartość (zł)	33 320,00	0,00	33 320,00	0,00
137	Jedn.ewid: Nowa Huta Obręb 1 Działka 122/5	powierzchnia (m ²)	77,00	0,00	77,00	0,00
		Wartość (zł)	73 304,00	0,00	73 304,00	0,00
138	Jedn.ewid: Nowa Huta Obręb 18 Działka 2/19	powierzchnia (m ²)	4 257,88	0,00	0,00	4 257,88
		Wartość (zł)	68 126,00	0,00	0,00	68 126,00
139	Jedn.ewid: Nowa Huta Obręb 47 Działka 169/12	powierzchnia (m ²)	85,66	0,00	0,00	85,66
		Wartość (zł)	40 413,23	0,00	0,00	40 413,23
140	Jedn.ewid: Nowa Huta Obręb 47 Działka 169/10	powierzchnia (m ²)	191,79	0,00	0,00	191,79
		Wartość (zł)	90 489,25	0,00	0,00	90 489,25
141	Jedn.ewid: Nowa Huta Obręb 47 Działka 169/9	powierzchnia (m ²)	508,81	0,00	0,00	508,81
		Wartość (zł)	240 060,81	0,00	0,00	240 060,81
142	Jedn.ewid: Nowa Huta Obręb 47 Działka 169/8	powierzchnia (m ²)	591,54	0,00	0,00	591,54
		Wartość (zł)	279 092,63	0,00	0,00	279 092,63
143	Jedn.ewid: Nowa Huta Obręb 54 Działka 24	powierzchnia (m ²)	243,00	0,00	0,00	243,00
		Wartość (zł)	60 947,00	0,00	0,00	60 947,00
144	Jedn.ewid: Nowa Huta Obręb 51 Działka 39/7	powierzchnia (m ²)	136,63	0,00	0,00	136,63
		Wartość (zł)	61 477,13	0,00	0,00	61 477,13
145	Jedn.ewid: Nowa Huta Obręb 51 Działka 109/3	powierzchnia (m ²)	36,99	0,00	0,00	36,99
		Wartość (zł)	16 645,09	0,00	0,00	16 645,09
146	Jedn.ewid: Nowa Huta Obręb 49 Działka 82/5	powierzchnia (m ²)	68,91	0,00	0,00	68,91
		Wartość (zł)	50 480,39	0,00	0,00	50 480,39
147	Jedn.ewid: Nowa Huta Obręb 49 Działka 82/6	powierzchnia (m ²)	206,87	0,00	0,00	206,87
		Wartość (zł)	156 840,34	0,00	0,00	156 840,34

Lp.	Wyszczególnienie gruntów użytkowanych w całości (dane oprócz wartości powinny uwzględniać informacje identyfikujące grunt, tj. lokalizacja, numer działki i powierzchnia)	Wyszczególnienie - jednostka miary	Stan na początek roku obrotowego	Zmiany w trakcie roku obrotowego		Stan na koniec roku obrotowego
				zwiększenia	zmniejszenia	
1	2	3	4	5	6	7
148	Jedn.ewid: Nowa Huta Obręb 8 Działka 25/5	powierzchnia (m ²)	112,00	0,00	0,00	112,00
		Wartość (zł)	58 073,00	0,00	0,00	58 073,00
149	Jedn.ewid: Nowa Huta Obręb 8 Działka 25/4	powierzchnia (m ²)	168,00	0,00	0,00	168,00
		Wartość (zł)	87 110,00	0,00	0,00	87 110,00
150	Jedn.ewid: Nowa Huta Obręb 54 Działka 23/1	powierzchnia (m ²)	705,00	0,00	0,00	705,00
		Wartość (zł)	321 000,00	0,00	0,00	321 000,00
151	Jedn.ewid: Podgórze Obręb 7 Działka 410/16	powierzchnia (m ²)	5 110,00	0,00	0,00	5 110,00
		Wartość (zł)	1 767 753,00	0,00	0,00	1 767 753,00
152	Jedn.ewid: Podgórze Obręb 10 Działka 124/4	powierzchnia (m ²)	433,00	0,00	0,00	433,00
		Wartość (zł)	184 293,00	0,00	0,00	184 293,00
153	Jedn.ewid: Podgórze Obręb 10 Działka 114/105	powierzchnia (m ²)	549,00	0,00	0,00	549,00
		Wartość (zł)	213 550,00	0,00	0,00	213 550,00
154	Jedn.ewid: Podgórze Obręb 10 Działka 114/103	powierzchnia (m ²)	424,00	0,00	0,00	424,00
		Wartość (zł)	164 928,00	0,00	0,00	164 928,00
155	Jedn.ewid: Podgórze Obręb 13 Działka 450/1	powierzchnia (m ²)	476,00	0,00	0,00	476,00
		Wartość (zł)	189 409,92	0,00	0,00	189 409,92
156	Jedn.ewid: Podgórze Obręb 13 Działka 450/3	powierzchnia (m ²)	1 020,00	0,00	0,00	1 020,00
		Wartość (zł)	405 878,40	0,00	0,00	405 878,40
157	Jedn.ewid: Podgórze Obręb 13 Działka 450/4	powierzchnia (m ²)	140,00	0,00	0,00	140,00
		Wartość (zł)	55 708,80	0,00	0,00	55 708,80
158	Jedn.ewid: Podgórze Obręb 13 Działka 451/12	powierzchnia (m ²)	620,00	0,00	0,00	620,00
		Wartość (zł)	232 896,80	0,00	0,00	232 896,80
159	Jedn.ewid: Podgórze Obręb 13 Działka 451/13	powierzchnia (m ²)	979,00	0,00	0,00	979,00
		Wartość (zł)	367 751,56	0,00	0,00	367 751,56
160	Jedn.ewid: Podgórze Obręb 13 Działka 451/15	powierzchnia (m ²)	1 143,00	0,00	0,00	1 143,00
		Wartość (zł)	429 356,52	0,00	0,00	429 356,52
161	Jedn.ewid: Podgórze Obręb 13 Działka 451/16	powierzchnia (m ²)	6 284,00	0,00	0,00	6 284,00
		Wartość (zł)	2 360 521,76	0,00	0,00	2 360 521,76
162	Jedn.ewid: Podgórze Obręb 13 Działka 451/17	powierzchnia (m ²)	5 078,00	0,00	0,00	5 078,00
		Wartość (zł)	1 907 499,92	0,00	0,00	1 907 499,92

Lp.	Wyszczególnienie gruntów użytkowanych wieczyście (dane oprócz wartości powinny uwzględniać informacje identyfikujące grunt, tj. lokalizacja, numer działki i powierzchnia)	Wyszczególnienie - jednostka miary	Stan na początek roku obrotowego	Zmiany w trakcie roku obrotowego		Stan na koniec roku obrotowego
				zwiększenia	zmniejszenia	
1	2	3	4	5	6	7
163	Jedn.ewid: Podgórze Obręb 14 Działka 18	powierzchnia (m ²)	2 468,00	0,00	0,00	2 468,00
		Wartość (zł)	1 073 703,00	0,00	0,00	1 073 703,00
164	Jedn.ewid: Podgórze Obręb 14 Działka 234/2	powierzchnia (m ²)	345,00	0,00	0,00	345,00
		Wartość (zł)	144 966,00	0,00	0,00	144 966,00
165	Jedn.ewid: Podgórze Obręb 14 Działka 65/14	powierzchnia (m ²)	47,00	0,00	0,00	47,00
		Wartość (zł)	19 749,00	0,00	0,00	19 749,00
166	Jedn.ewid: Podgórze Obręb 14 Działka 17/4	powierzchnia (m ²)	82,00	0,00	0,00	82,00
		Wartość (zł)	35 674,00	0,00	0,00	35 674,00
167	Jedn.ewid: Podgórze Obręb 14 Działka 19/3	powierzchnia (m ²)	1 654,00	0,00	0,00	1 654,00
		Wartość (zł)	719 573,00	0,00	0,00	719 573,00
168	Jedn.ewid: Podgórze Obręb 14 Działka 238/1	powierzchnia (m ²)	345,00	0,00	0,00	345,00
		Wartość (zł)	137 282,40	0,00	0,00	137 282,40
169	Jedn.ewid: Podgórze Obręb 14 Działka 202/5	powierzchnia (m ²)	141,00	0,00	0,00	141,00
		Wartość (zł)	134 232,00	0,00	0,00	134 232,00
170	Jedn.ewid: Podgórze Obręb 14 Działka 202/10	powierzchnia (m ²)	1 790,00	0,00	0,00	1 790,00
		Wartość (zł)	778 739,50	0,00	0,00	778 739,50
171	Jedn.ewid: Podgórze Obręb 14 Działka 202/26	powierzchnia (m ²)	2 683,00	0,00	0,00	2 683,00
		Wartość (zł)	1 167 239,15	0,00	0,00	1 167 239,15
172	Jedn.ewid: Podgórze Obręb 14 Działka 202/20	powierzchnia (m ²)	1 544,00	0,00	0,00	1 544,00
		Wartość (zł)	671 717,20	0,00	0,00	671 717,20
173	Jedn.ewid: Podgórze Obręb 14 Działka 202/21	powierzchnia (m ²)	27,00	0,00	0,00	27,00
		Wartość (zł)	11 746,35	0,00	0,00	11 746,35
174	Jedn.ewid: Podgórze Obręb 14 Działka 262/4	powierzchnia (m ²)	2 554,00	0,00	0,00	2 554,00
		Wartość (zł)	2 140 584,00	0,00	0,00	2 140 584,00
175	Jedn.ewid: Podgórze Obręb 14 Działka 202/27	powierzchnia (m ²)	3 859,00	0,00	0,00	3 859,00
		Wartość (zł)	1 678 857,95	0,00	0,00	1 678 857,95
176	Jedn.ewid: Podgórze Obręb 14 Działka 202/28	powierzchnia (m ²)	2 141,00	0,00	0,00	2 141,00
		Wartość (zł)	931 442,05	0,00	0,00	931 442,05
177	Jedn.ewid: Podgórze Obręb 14 Działka 202/4	powierzchnia (m ²)	2 142,00	0,00	0,00	2 142,00
		Wartość (zł)	931 877,10	0,00	0,00	931 877,10

Lp.	Wyszczególnienie gruntów użytkowanych w całości (dane oprócz wartości powinny uwzględniać informacje identyfikujące grunt, tj. lokalizacja, numer działki i powierzchnia)	Wyszczególnienie - jednostka miary	Stan na początek roku obrotowego	Zmiany w trakcie roku obrotowego		Stan na koniec roku obrotowego
				zwiększenia	zmniejszenia	
1	2	3	4	5	6	7
178	Jedn.ewid: Podgórze Obręb 14 Działka 202/15	powierzchnia (m ²)	115,00	0,00	0,00	115,00
		Wartość (zł)	50 030,75	0,00	0,00	50 030,75
179	Jedn.ewid: Podgórze Obręb 14 Działka 202/16	powierzchnia (m ²)	462,00	0,00	0,00	462,00
		Wartość (zł)	200 993,10	0,00	0,00	200 993,10
180	Jedn.ewid: Podgórze Obręb 14 Działka 202/17	powierzchnia (m ²)	192,00	0,00	0,00	192,00
		Wartość (zł)	83 529,60	0,00	0,00	83 529,60
181	Jedn.ewid: Podgórze Obręb 14 Działka 202/18	powierzchnia (m ²)	58,00	0,00	0,00	58,00
		Wartość (zł)	25 232,90	0,00	0,00	25 232,90
182	Jedn.ewid: Podgórze Obręb 28 Działka 29/38	powierzchnia (m ²)	11 079,00	0,00	0,00	11 079,00
		Wartość (zł)	276 975,00	0,00	0,00	276 975,00
183	Jedn.ewid: Podgórze Obręb 28 Działka 29/39	powierzchnia (m ²)	37 195,00	0,00	0,00	37 195,00
		Wartość (zł)	929 875,00	0,00	0,00	929 875,00
184	Jedn.ewid: Podgórze Obręb 28 Działka 29/40	powierzchnia (m ²)	1 350,00	0,00	0,00	1 350,00
		Wartość (zł)	33 750,00	0,00	0,00	33 750,00
185	Jedn.ewid: Podgórze Obręb 28 Działka 29/43	powierzchnia (m ²)	757,00	0,00	0,00	757,00
		Wartość (zł)	18 925,00	0,00	0,00	18 925,00
186	Jedn.ewid: Podgórze Obręb 28 Działka 29/44	powierzchnia (m ²)	87 473,00	0,00	0,00	87 473,00
		Wartość (zł)	2 186 825,00	0,00	0,00	2 186 825,00
187	Jedn.ewid: Podgórze Obręb 28 Działka 319/4	powierzchnia (m ²)	98,00	0,00	0,00	98,00
		Wartość (zł)	35 212,00	0,00	0,00	35 212,00
188	Jedn.ewid: Podgórze Obręb 28 Działka 315/1	powierzchnia (m ²)	154,00	0,00	0,00	154,00
		Wartość (zł)	51 582,30	0,00	0,00	51 582,30
189	Jedn.ewid: Podgórze Obręb 28 Działka 315/2	powierzchnia (m ²)	39,00	0,00	0,00	39,00
		Wartość (zł)	13 063,05	0,00	0,00	13 063,05
190	Jedn.ewid: Podgórze Obręb 29 Działka 65/5	powierzchnia (m ²)	54,00	0,00	0,00	54,00
		Wartość (zł)	25 470,00	0,00	0,00	25 470,00
191	Jedn.ewid: Podgórze Obręb 30 Działka 158/5	powierzchnia (m ²)	10,00	0,00	0,00	10,00
		Wartość (zł)	4 796,00	0,00	0,00	4 796,00
192	Jedn.ewid: Podgórze Obręb 30 Działka 311/4	powierzchnia (m ²)	24,00	0,00	0,00	24,00
		Wartość (zł)	11 510,40	0,00	0,00	11 510,40

Lp.	Wyszczególnienie gruntów użytkowanych w całości (dane oprócz wartości powinny uwzględniać informacje identyfikujące grunt, tj. lokalizacja, numer działki i powierzchnia)	Wyszczególnienie - jednostka miary	Stan na początek roku obrotowego	Zmiany w trakcie roku obrotowego		Stan na koniec roku obrotowego
				zwiększenia	zmniejszenia	
1	2	3	4	5	6	7
193	Jedn.ewid: Podgórze Obręb 30 Działka 314/6	powierzchnia (m ²)	262,00	0,00	0,00	262,00
		Wartość (zł)	125 655,20	0,00	0,00	125 655,20
194	Jedn.ewid: Podgórze Obręb 30 Działka 159/2	powierzchnia (m ²)	55,00	0,00	0,00	55,00
		Wartość (zł)	26 378,00	0,00	0,00	26 378,00
195	Jedn.ewid: Podgórze Obręb 30 Działka 160/2	powierzchnia (m ²)	74,00	0,00	0,00	74,00
		Wartość (zł)	35 490,40	0,00	0,00	35 490,40
196	Jedn.ewid: Podgórze Obręb 30 Działka 311/2	powierzchnia (m ²)	176,00	0,00	0,00	176,00
		Wartość (zł)	84 409,60	0,00	0,00	84 409,60
197	Jedn.ewid: Podgórze Obręb 30 Działka 314/2	powierzchnia (m ²)	43,00	0,00	0,00	43,00
		Wartość (zł)	20 622,80	0,00	0,00	20 622,80
198	Jedn.ewid: Podgórze Obręb 30 Działka 211/13	powierzchnia (m ²)	639,00	0,00	0,00	639,00
		Wartość (zł)	21 189,24	0,00	0,00	21 189,24
199	Jedn.ewid: Podgórze Obręb 30 Działka 212/19	powierzchnia (m ²)	187,00	0,00	0,00	187,00
		Wartość (zł)	70 244,68	0,00	0,00	70 244,68
200	Jedn.ewid: Podgórze Obręb 30 Działka 212/20	powierzchnia (m ²)	17,00	0,00	0,00	17,00
		Wartość (zł)	6 385,88	0,00	0,00	6 385,88
201	Jedn.ewid: Podgórze Obręb 30 Działka 212/22	powierzchnia (m ²)	50,00	0,00	0,00	50,00
		Wartość (zł)	18 782,00	0,00	0,00	18 782,00
202	Jedn.ewid: Podgórze Obręb 30 Działka 212/23	powierzchnia (m ²)	1 040,00	0,00	0,00	1 040,00
		Wartość (zł)	390 665,60	0,00	0,00	390 665,60
203	Jedn.ewid: Podgórze Obręb 30 Działka 212/24	powierzchnia (m ²)	1 986,00	0,00	0,00	1 986,00
		Wartość (zł)	746 021,04	0,00	0,00	746 021,04
204	Jedn.ewid: Podgórze Obręb 30 Działka 212/8	powierzchnia (m ²)	4 337,00	0,00	0,00	4 337,00
		Wartość (zł)	1 629 150,68	0,00	0,00	1 629 150,68
205	Jedn.ewid: Podgórze Obręb 30 Działka 212/9	powierzchnia (m ²)	451,00	0,00	0,00	451,00
		Wartość (zł)	169 413,64	0,00	0,00	169 413,64
206	Jedn.ewid: Podgórze Obręb 30 Działka 212/10	powierzchnia (m ²)	3 560,00	0,00	0,00	3 560,00
		Wartość (zł)	1 337 278,40	0,00	0,00	1 337 278,40
207	Jedn.ewid: Podgórze Obręb 30 Działka 212/11	powierzchnia (m ²)	1 973,00	0,00	0,00	1 973,00
		Wartość (zł)	741 137,72	0,00	0,00	741 137,72

Lp.	Wyszczególnienie gruntów użytkowanych w całości (dane oprócz wartości powinny uwzględniać informacje identyfikujące grunt, tj. lokalizacja, numer działki i powierzchnia)	Wyszczególnienie - jednostka miary	Stan na początek roku obrotowego	Zmiany w trakcie roku obrotowego		Stan na koniec roku obrotowego
				zwiększenia	zmniejszenia	
1	2	3	4	5	6	7
208	Jedn.ewid: Podgórze Obręb 30 Działka 212/15	powierzchnia (m ²)	3 558,00	0,00	0,00	3 558,00
		Wartość (zł)	1 336 527,12	0,00	0,00	1 336 527,12
209	Jedn.ewid: Podgórze Obręb 30 Działka 205/1	powierzchnia (m ²)	21,00	0,00	0,00	21,00
		Wartość (zł)	18 208,89	0,00	0,00	18 208,89
210	Jedn.ewid: Podgórze Obręb 30 Działka 205/4	powierzchnia (m ²)	65,00	0,00	0,00	65,00
		Wartość (zł)	56 360,85	0,00	0,00	56 360,85
211	Jedn.ewid: Podgórze Obręb 30 Działka 205/7	powierzchnia (m ²)	885,00	0,00	0,00	885,00
		Wartość (zł)	767 374,65	0,00	0,00	767 374,65
212	Jedn.ewid: Podgórze Obręb 33 Działka 633/4	powierzchnia (m ²)	19,00	0,00	0,00	19,00
		Wartość (zł)	7 137,16	0,00	0,00	7 137,16
213	Jedn.ewid: Podgórze Obręb 33 Działka 636/8	powierzchnia (m ²)	150,00	0,00	0,00	150,00
		Wartość (zł)	56 346,00	0,00	0,00	56 346,00
214	Jedn.ewid: Podgórze Obręb 33 Działka 638/3	powierzchnia (m ²)	90,00	0,00	0,00	90,00
		Wartość (zł)	33 807,60	0,00	0,00	33 807,60
215	Jedn.ewid: Podgórze Obręb 33 Działka 735/3	powierzchnia (m ²)	3,00	0,00	0,00	3,00
		Wartość (zł)	1 126,92	0,00	0,00	1 126,92
216	Jedn.ewid: Podgórze Obręb 33 Działka 736/3	powierzchnia (m ²)	15,00	0,00	0,00	15,00
		Wartość (zł)	5 634,60	0,00	0,00	5 634,60
217	Jedn.ewid: Podgórze Obręb 33 Działka 737/1	powierzchnia (m ²)	94,00	0,00	0,00	94,00
		Wartość (zł)	35 310,16	0,00	0,00	35 310,16
218	Jedn.ewid: Podgórze Obręb 33 Działka 738/1	powierzchnia (m ²)	88,00	0,00	0,00	88,00
		Wartość (zł)	33 056,32	0,00	0,00	33 056,32
219	Jedn.ewid: Podgórze Obręb 33 Działka 739/4	powierzchnia (m ²)	20,00	0,00	0,00	20,00
		Wartość (zł)	7 512,80	0,00	0,00	7 512,80
220	Jedn.ewid: Podgórze Obręb 33 Działka 739/7	powierzchnia (m ²)	86,00	0,00	0,00	86,00
		Wartość (zł)	32 305,04	0,00	0,00	32 305,04
221	Jedn.ewid: Podgórze Obręb 46 Działka 430/10	powierzchnia (m ²)	101,00	0,00	0,00	101,00
		Wartość (zł)	41 513,00	0,00	0,00	41 513,00
222	Jedn.ewid: Podgórze Obręb 47 Działka 82/15	powierzchnia (m ²)	29 669,00	0,00	0,00	29 669,00
		Wartość (zł)	3 492 635,00	0,00	0,00	3 492 635,00

Lp.	Wyszczególnienie gruntów użytkowanych w całości (dane oprócz wartości powinny uwzględniać informacje identyfikujące grunt, tj. lokalizacja, numer działki i powierzchnia)	Wyszczególnienie - jednostka miary	Stan na początek roku obrotowego	Zmiany w trakcie roku obrotowego		Stan na koniec roku obrotowego
				zwiększenia	zmniejszenia	
1	2	3	4	5	6	7
223	Jedn.ewid: Podgórze Obręb 47 Działka 236/21	powierzchnia (m ²)	358,00	0,00	0,00	358,00
		Wartość (zł)	150 528,26	0,00	0,00	150 528,26
224	Jedn.ewid: Podgórze Obręb 47 Działka 236/22	powierzchnia (m ²)	27,00	0,00	0,00	27,00
		Wartość (zł)	11 352,69	0,00	0,00	11 352,69
225	Jedn.ewid: Podgórze Obręb 47 Działka 235/40	powierzchnia (m ²)	138,00	0,00	0,00	138,00
		Wartość (zł)	58 735,00	0,00	0,00	58 735,00
226	Jedn.ewid: Podgórze Obręb 47 Działka 235/56	powierzchnia (m ²)	2 535,00	0,00	0,00	2 535,00
		Wartość (zł)	1 078 947,00	0,00	0,00	1 078 947,00
227	Jedn.ewid: Podgórze Obręb 47 Działka 235/59	powierzchnia (m ²)	6 251,00	0,00	0,00	6 251,00
		Wartość (zł)	2 660 551,00	0,00	0,00	2 660 551,00
228	Jedn.ewid: Podgórze Obręb 47 Działka 235/62	powierzchnia (m ²)	937,00	0,00	0,00	937,00
		Wartość (zł)	398 806,00	0,00	0,00	398 806,00
229	Jedn.ewid: Podgórze Obręb 54 Działka 1/4	powierzchnia (m ²)	217,81	0,00	0,00	217,81
		Wartość (zł)	29 622,00	0,00	0,00	29 622,00
230	Jedn.ewid: Podgórze Obręb 54 Działka 1/7	powierzchnia (m ²)	206,88	0,00	0,00	206,88
		Wartość (zł)	28 135,47	0,00	0,00	28 135,47
231	Jedn.ewid: Podgórze Obręb 56 Działka 12	powierzchnia (m ²)	2 656,00	0,00	0,00	2 656,00
		Wartość (zł)	867 954,00	0,00	0,00	867 954,00
232	Jedn.ewid: Podgórze Obręb 56 Działka 13	powierzchnia (m ²)	1 449,00	0,00	0,00	1 449,00
		Wartość (zł)	453 116,79	0,00	0,00	453 116,79
233	Jedn.ewid: Podgórze Obręb 56 Działka 349	powierzchnia (m ²)	179,00	0,00	0,00	179,00
		Wartość (zł)	55 975,09	0,00	0,00	55 975,09
234	Jedn.ewid: Podgórze Obręb 56 Działka 352/5	powierzchnia (m ²)	590,00	0,00	0,00	590,00
		Wartość (zł)	184 498,90	0,00	0,00	184 498,90
235	Jedn.ewid: Podgórze Obręb 56 Działka 16	powierzchnia (m ²)	1 981,00	0,00	0,00	1 981,00
		Wartość (zł)	647 371,00	0,00	0,00	647 371,00
236	Jedn.ewid: Podgórze Obręb 56 Działka 15	powierzchnia (m ²)	1 672,00	0,00	0,00	1 672,00
		Wartość (zł)	546 393,00	0,00	0,00	546 393,00
237	Jedn.ewid: Podgórze Obręb 56 Działka 350	powierzchnia (m ²)	243,00	0,00	0,00	243,00
		Wartość (zł)	72 630,00	0,00	0,00	72 630,00

Lp.	Wyszczególnienie gruntów użytkowanych w całości (dane oprócz wartości powinny uwzględniać informacje identyfikujące grunt, tj. lokalizacja, numer działki i powierzchnia)	Wyszczególnienie - jednostka miary	Stan na początek roku obrotowego	Zmiany w trakcie roku obrotowego		Stan na koniec roku obrotowego
				zwiększenia	zmniejszenia	
1	2	3	4	5	6	7
238	Jedn.ewid: Podgórze Obręb 56 Działka 1/42	powierzchnia (m ²)	906,00	0,00	0,00	906,00
		Wartość (zł)	283 315,26	0,00	0,00	283 315,26
239	Jedn.ewid: Podgórze Obręb 56 Działka 1/43	powierzchnia (m ²)	812,00	0,00	0,00	812,00
		Wartość (zł)	253 920,52	0,00	0,00	253 920,52
240	Jedn.ewid: Podgórze Obręb 56 Działka 1/44	powierzchnia (m ²)	831,00	0,00	0,00	831,00
		Wartość (zł)	259 862,01	0,00	0,00	259 862,01
241	Jedn.ewid: Podgórze Obręb 57 Działka 124/38	powierzchnia (m ²)	326,93	0,00	0,00	326,93
		Wartość (zł)	192 980,15	0,00	0,00	192 980,15
242	Jedn.ewid: Podgórze Obręb 57 Działka 124/39	powierzchnia (m ²)	146,72	0,00	0,00	146,72
		Wartość (zł)	86 607,10	0,00	0,00	86 607,10
243	Jedn.ewid: Podgórze Obręb 57 Działka 124/40	powierzchnia (m ²)	103,03	0,00	0,00	103,03
		Wartość (zł)	61 562,50	0,00	0,00	61 562,50
244	Jedn.ewid: Podgórze Obręb 57 Działka 29/172	powierzchnia (m ²)	3,82	0,00	0,00	3,82
		Wartość (zł)	229,39	0,00	0,00	229,39
245	Jedn.ewid: Podgórze Obręb 57 Działka 29/173	powierzchnia (m ²)	155,11	0,00	0,00	155,11
		Wartość (zł)	9 306,43	0,00	0,00	9 306,43
246	Jedn.ewid: Podgórze Obręb 69 Działka 187/40	powierzchnia (m ²)	3 699,00	0,00	0,00	3 699,00
		Wartość (zł)	2 056 866,00	0,00	0,00	2 056 866,00
247	Jedn.ewid: Podgórze Obręb 69 Działka 187/37	powierzchnia (m ²)	4 715,00	0,00	0,00	4 715,00
		Wartość (zł)	2 660 769,00	0,00	0,00	2 660 769,00
248	Jedn.ewid: Podgórze Obręb 69 Działka 187/24	powierzchnia (m ²)	3 564,00	0,00	0,00	3 564,00
		Wartość (zł)	1 893 482,00	0,00	0,00	1 893 482,00
249	Jedn.ewid: Podgórze Obręb 69 Działka 187/3	powierzchnia (m ²)	1 228,00	0,00	0,00	1 228,00
		Wartość (zł)	351 871,12	0,00	0,00	351 871,12
250	Jedn.ewid: Podgórze Obręb 69 Działka 187/6	powierzchnia (m ²)	1 367,00	0,00	0,00	1 367,00
		Wartość (zł)	391 700,18	0,00	0,00	391 700,18
251	Jedn.ewid: Podgórze Obręb 69 Działka 187/82	powierzchnia (m ²)	4 123,00	0,00	0,00	4 123,00
		Wartość (zł)	1 181 404,42	0,00	0,00	1 181 404,42
252	Jedn.ewid: Podgórze Obręb 69 Działka 187/49	powierzchnia (m ²)	618,00	0,00	0,00	618,00
		Wartość (zł)	177 081,72	0,00	0,00	177 081,72

Lp.	Wyszczególnienie gruntów użytkowanych w całości (dane oprócz wartości powinny uwzględniać informacje identyfikujące grunt, tj. lokalizacja, numer działki i powierzchnia)	Wyszczególnienie - jednostka miary	Stan na początek roku obrotowego	Zmiany w trakcie roku obrotowego		Stan na koniec roku obrotowego
				zwiększenia	zmniejszenia	
1	2	3	4	5	6	7
253	Jedn.ewid: Podgórze Obręb 69 Działka 282/4	powierzchnia (m ²)	761,00	0,00	0,00	761,00
		Wartość (zł)	218 056,94	0,00	0,00	218 056,94
254	Jedn.ewid: Podgórze Obręb 106 Działka 309/78	powierzchnia (m ²)	2 056,00	0,00	0,00	2 056,00
		Wartość (zł)	952 092,48	0,00	0,00	952 092,48
255	Jedn.ewid: Podgórze Obręb 106 Działka 309/79	powierzchnia (m ²)	135,00	0,00	0,00	135,00
		Wartość (zł)	62 515,80	0,00	0,00	62 515,80
256	Jedn.ewid: Podgórze Obręb 56 Działka 1/41	powierzchnia (m ²)	2 892,00	0,00	0,00	2 892,00
		Wartość (zł)	945 077,00	0,00	0,00	945 077,00
257	Jedn.ewid: Podgórze Obręb 14 Działka 297	powierzchnia (m ²)	1 218,00	0,00	0,00	1 218,00
		Wartość (zł)	397 226,34	0,00	0,00	397 226,34
258	Jedn.ewid: Podgórze Obręb 34 Działka 71/10	powierzchnia (m ²)	217,01	0,00	0,00	217,01
		Wartość (zł)	454 717,67	0,00	0,00	454 717,67
259	Jedn.ewid: Podgórze Obręb 34 Działka 71/11	powierzchnia (m ²)	446,96	0,00	0,00	446,96
		Wartość (zł)	306 105,03	0,00	0,00	306 105,03
260	Jedn.ewid: Podgórze Obręb 10 Działka 114/135	powierzchnia (m ²)	382,00	0,00	0,00	382,00
		Wartość (zł)	363 664,00	0,00	0,00	363 664,00
261	Jedn.ewid: Podgórze Obręb 10 Działka 114/134	powierzchnia (m ²)	3 756,00	0,00	0,00	3 756,00
		Wartość (zł)	3 575 712,00	0,00	0,00	3 575 712,00
262	Jedn.ewid: Podgórze Obręb 14 Działka 202/22	powierzchnia (m ²)	2 783,00	0,00	0,00	2 783,00
		Wartość (zł)	2 649 416,00	0,00	0,00	2 649 416,00
263	Jedn.ewid: Śródmieście Obręb 5 Działka 569/1	powierzchnia (m ²)	45,88	0,00	0,00	45,88
		Wartość (zł)	43 678,32	0,00	0,00	43 678,32
264	Jedn.ewid: Podgórze Obręb 46 Działka 430/15	powierzchnia (m ²)	11,00	0,00	0,00	11,00
		Wartość (zł)	4 625,17	0,00	0,00	4 625,17
265	Jedn.ewid: Śródmieście Obręb 53 Działka 45	powierzchnia (m ²)	476,00	0,00	0,00	476,00
		Wartość (zł)	112 422,00	0,00	0,00	112 422,00
266	Jedn.ewid: Śródmieście Obręb 22 Działka 481/4	powierzchnia (m ²)	4,87	0,00	0,00	4,87
		Wartość (zł)	4 639,10	0,00	0,00	4 639,10
267	Jedn.ewid: Zakopane Obręb 153 Działka 35	powierzchnia (m ²)	2 700,00	0,00	0,00	2 700,00
		Wartość (zł)	1 325 860,00	0,00	0,00	1 325 860,00

Lp.	Wyszczególnienie gruntów użytkowanych w całości (dane oprócz wartości powinny uwzględniać informacje identyfikujące grunt, tj. lokalizacja, numer działki i powierzchnia)	Wyszczególnienie - jednostka miary	Stan na początek roku obrotowego	Zmiany w trakcie roku obrotowego		Stan na koniec roku obrotowego
				zwiększenia	zmniejszenia	
1	2	3	4	5	6	7
268	Jedn.ewid: Śródmieście Obręb 7 Działka 52/6	powierzchnia (m ²)	22,29	0,00	0,00	22,29
		Wartość (zł)	21 223,25	0,00	0,00	21 223,25
269	Jedn.ewid: Śródmieście Obręb 7 Działka 47/8	powierzchnia (m ²)	10,26	0,00	0,00	10,26
		Wartość (zł)	9 767,52	0,00	0,00	9 767,52
270	Jedn.ewid: Śródmieście Obręb 7 Działka 52/5	powierzchnia (m ²)	47,88	0,00	0,00	47,88
		Wartość (zł)	45 581,76	0,00	0,00	45 581,76
271	Jedn.ewid: Śródmieście Obręb 7 Działka 47/7	powierzchnia (m ²)	21,79	0,00	0,00	21,79
		Wartość (zł)	20 740,91	0,00	0,00	20 740,91
272	Jedn.ewid: Nowa Huta Obręb 1 Działka 78/49	powierzchnia (m ²)	30,00	0,00	30,00	0,00
		Wartość (zł)	28 560,00	0,00	28 560,00	0,00
273	Jedn.ewid: Nowa Huta Obręb 1 Działka 78/48	powierzchnia (m ²)	49,00	0,00	49,00	0,00
		Wartość (zł)	46 648,00	0,00	46 648,00	0,00
274	Jedn.ewid: Nowa Huta Obręb 48 Działka 6	powierzchnia (m ²)	5 198,00	0,00	0,00	5 198,00
		Wartość (zł)	3 720 500,00	0,00	0,00	3 720 500,00
275	Jedn.ewid: Nowa Huta Obręb 5 Działka 1/282	powierzchnia (m ²)	47,00	0,00	0,00	47,00
		Wartość (zł)	44 744,00	0,00	0,00	44 744,00
276	Jedn.ewid: Nowa Huta Obręb 5 Działka 1/281	powierzchnia (m ²)	56,00	0,00	0,00	56,00
		Wartość (zł)	53 312,00	0,00	0,00	53 312,00
277	Jedn.ewid: Nowa Huta Obręb 5 Działka 1/280	powierzchnia (m ²)	15,00	0,00	0,00	15,00
		Wartość (zł)	14 280,00	0,00	0,00	14 280,00
278	Jedn.ewid: Podgórze Obręb 54 Działka 1/6	powierzchnia (m ²)	308,18	0,00	0,00	308,18
		Wartość (zł)	293 391,99	0,00	0,00	293 391,99
279	Jedn.ewid: Podgórze Obręb 54 Działka 1/5	powierzchnia (m ²)	308,18	0,00	0,00	308,18
		Wartość (zł)	293 391,99	0,00	0,00	293 391,99
280	Jedn.ewid: Podgórze Obręb 14 Działka 238/3	powierzchnia (m ²)	715,00	0,00	0,00	715,00
		Wartość (zł)	680 680,00	0,00	0,00	680 680,00
281	Jedn.ewid: Krowdrza Obręb 45 Działka 55	powierzchnia (m ²)	0,00	17 075,00	0,00	17 075,00
		Wartość (zł)	0,00	253 563,73	0,00	253 563,73
282	Jedn.ewid: Podgórze Obręb 104 Działka 280/7	powierzchnia (m ²)	0,00	2 878,00	0,00	2 878,00
		Wartość (zł)	0,00	109 345,99	0,00	109 345,99


Lp.	Wyszczególnienie gruntów użytkowanych w całości (dane oprócz wartości powinny uwzględniać informacje identyfikujące grunt, tj. lokalizacja, numer działki i powierzchnia)	Wyszczególnienie - jednostka miary	Stan na początek roku obrotowego	Zmiany w trakcie roku obrotowego		Stan na koniec roku obrotowego
				zwiększenia	zmniejszenia	
1	2	3	4	5	6	7
283	Jedn.ewid: Podgórze Obręb 104 Działka 280/9	powierzchnia (m ²)	0,00	1 640,00	0,00	1 640,00
		Wartość (zł)	0,00	62 319,99	0,00	62 319,99
284	Jedn.ewid: Nowa Huta Obręb 1 Działka 78/76	powierzchnia (m ²)	0,00	425,00	0,00	425,00
		Wartość (zł)	0,00	132 175,00	0,00	132 175,00
Razem (m²):						452 944,72
Razem (zł):						115 185 914,89

2020-03-23

Pieczęć i podpis gł. Księgowego

data

Pieczęć i podpis Dyrektora

Nazwa i adres jednostki sprawozdawczej		Wartość nieamortyzowanych lub nieumarzanych przez jednostkę środków trwałych, używanych na podstawie umów najmu, dzierżawy i innych umów, w tym z tytułu umów leasingu		Nota nr 1.5 do informacji dodatkowej do sprawozdania finansowego na dzień 31 grudnia 2019 r.	
Urząd Miasta Krakowa Plac Wszystkich Świętych 3-4 31-004 Kraków				 915157CB03F42812	
Numer identyfikacyjny REGON		sporządzony na dzień 31 grudnia 2019 r.			
350508747					
Wartość nieamortyzowanych lub nieumarzanych przez jednostkę środków trwałych, używanych na podstawie umów najmu, dzierżawy i innych umów, w tym z tytułu umów leasingu (ewidencja pozabilansowa) - dotyczy umów, które nie spełniają żadnego z siedmiu warunków wymienionych w art. 3 ust.4 ustawy o rachunkowości). W tym:	Tytuł używania przez jednostkę przedmiotowych środków trwałych	stan na początek roku obrotowego	zmiany w trakcie roku obrotowego		Stan na koniec roku obrotowego
			zwiększenia	zmniejszenia	
1	2	3	4	5	6
Grunty	umowa najmu	0,00	0,00	0,00	0,00
	umowa dzierżawy	0,00	0,00	0,00	0,00
	umowa użyczenia	0,00	0,00	0,00	0,00
	umowa leasingu	0,00	0,00	0,00	0,00
	inne	0,00	0,00	0,00	0,00

Budynki, lokale i obiekty inżynierii lądowej i wodnej	umowa najmu	0,00	0,00	0,00	0,00
	umowa dzierżawy	0,00	0,00	0,00	0,00
	umowa użyczenia	0,00	0,00	0,00	0,00
	umowa leasingu	0,00	0,00	0,00	0,00
	inne	0,00	0,00	0,00	0,00
Urządzenia techniczne i maszyny	umowa najmu	134 685,00	134 685,00	134 685,00	134 685,00
	umowa dzierżawy	0,00	0,00	0,00	0,00
	umowa użyczenia	288 963,68	0,00	0,00	288 963,68
	umowa leasingu	0,00	0,00	0,00	0,00
	inne	1 036 790,48	109 877,83	0,00	1 146 668,31
Środki transportu	umowa najmu	0,00	0,00	0,00	0,00
	umowa dzierżawy	0,00	0,00	0,00	0,00
	umowa użyczenia	0,00	0,00	0,00	0,00
	umowa leasingu	0,00	0,00	0,00	0,00
	inne	0,00	0,00	0,00	0,00

Inne środki trwałe	umowa najmu	59 901,00	0,00	39 114,00	20 787,00
	umowa dzierżawy	30 627,00	39 114,00	30 627,00	39 114,00
	umowa użyczenia	559 234,63	73 000,00	223 555,24	408 679,39
	umowa leasingu	0,00	0,00	0,00	0,00
	inne	5 905 274,42	636 545,02	132 050,00	6 409 769,44
Razem:		8 015 476,21	993 221,85	560 031,24	8 448 666,82


* w przypadku, gdy wartość przedmiotu umowy nie jest możliwa do ustalenia należy podać informację co jest przedmiotem umowy, rodzaj umowy

2020-03-23

Pieczętka i podpis gł. Księgowego

data

Pieczętka i podpis Dyrektora

<p>Nazwa i adres jednostki sprawozdawczej</p> <p style="text-align: center;">Urząd Miasta Krakowa Plac Wszystkich Świętych 3-4 31-004 Kraków</p>	<p style="text-align: center;">Ilość oraz wartość posiadanych papierów wartościowych, w tym akcji i udziałów oraz dłużnych papierów wartościowych</p>	<p>Nota nr 1.6 do informacji dodatkowej do sprawozdania finansowego na dzień 31 grudnia 2019 r.</p>
<p>Numer identyfikacyjny REGON</p> <p style="text-align: center;">350508747</p>		 <p>CFC1FEE15F7AD3C8</p>

sporządzony na dzień 31 grudnia 2019 r.

Ilość oraz wartość posiadanych akcji i udziałów

Lp.	Rodzaj posiadanych papierów wartościowych	stan na początek roku obrotowego		zmiany w trakcie roku obrotowego				Stan na koniec roku obrotowego	
		ilość	wartość	zwiększenie ilości	zwiększenie wartości	zmniejszenie ilości	zmniejszenie wartości	ilość	wartość
1	2	3	4	5	6	7	8	9	10
	Akcje:	781 359,00	1 994 944 274,15	185 536,00	53 700 000,00	0,00	0,00	966 895,00	2 048 644 274,15
1	Concorde Invessement S.A.	127 390,00	127 390,00	0,00	0,00	0,00	0,00	127 390,00	127 390,00
2	Krakowska Agencja Rozwoju Turystyki S.A.	500,00	50 000,00	0,00	0,00	0,00	0,00	500,00	50 000,00
3	Krakowski Holding Komunalny	129 724,00	1 922 937 557,03	36,00	36 200 000,00	0,00	0,00	129 760,00	1 959 137 557,03
4	Kraków Nowa Huta Przyszłości S.A.	59 076,00	59 077 281,00	10 500,00	10 500 000,00	0,00	0,00	69 576,00	69 577 281,00
5	"LEN" S.A.	18,00	48,60	0,00	0,00	0,00	0,00	18,00	48,60
6	Miejski Klub Sportowy Cracovia S.A.	73 480,00	7 348 000,00	0,00	0,00	0,00	0,00	73 480,00	7 348 000,00
7	Towarzystwo Budownictwa Społecznego "KRAK-SYSTEM"	170 050,00	1 700 500,00	0,00	0,00	0,00	0,00	170 050,00	1 700 500,00

8	Trasa Łagiewnicka S.A.	220 000,00	3 700 000,00	175 000,00	7 000 000,00	0,00	0,00	395 000,00	10 700 000,00
9		0,00	0,00	0,00	0,00	0,00	0,00	0,00	0,00
10	Zakłady Mięsne w Krakowie S.A.	1 121,00	3 497,52	0,00	0,00	0,00	0,00	1 121,00	3 497,52
	Udziały:	104 917,00	78 237 235,62	1 700,00	170 000,00	127,00	10 011 421,43	106 490,00	68 395 814,19
1	Agencja Rozwoju Gospodarczego Kraków Wschód Sp.z o. o.	50,00	50 000,00	0,00	0,00	0,00	0,00	50,00	50 000,00
2	Agencja Rozwoju Miasta INWESTYCJA sp.z o. o.	0,00	0,00	1 700,00	170 000,00	0,00	0,00	1 700,00	170 000,00
3	Centrum Gieldowe BALICKA Sp. z o. o.	2 284,00	1 370 400,00	0,00	0,00	0,00	0,00	2 284,00	1 370 400,00
4	Krakowski Park Technologiczny Sp. z o. o.	78,00	78 000,00	0,00	0,00	0,00	0,00	78,00	78 000,00
5	Krakowskie Centrum Komunikacyjne Sp. z o. o.	30,00	30 000,00	0,00	0,00	0,00	0,00	30,00	30 000,00
6	Małopolska Agencja Energii i Środowiska Sp.z o. o.	48,00	72 000,00	0,00	0,00	0,00	0,00	48,00	72 000,00
7	Miejska Infrastruktura Sp. z o. o.	323,00	25 576 724,45	0,00	0,00	127,00	10 011 421,43	196,00	15 565 303,02
8	Miejskie Przedsiębiorstwo Oczyszczania Sp. z o. o.	100 000,00	50 000 351,32	0,00	0,00	0,00	0,00	100 000,00	50 000 351,32
9	Międzynarodowy Port Lotniczy Kraków- Balice Sp.	2 104,00	1 052 000,00	0,00	0,00	0,00	0,00	2 104,00	1 052 000,00
10	S.M. Prądnik Biały- Zachód	0,00	1 348,65	0,00	0,00	0,00	0,00	0,00	1 348,65
11	Spółdzielnia Mieszkaniowa "Czyżyny" w Krakowie	0,00	1 611,20	0,00	0,00	0,00	0,00	0,00	1 611,20
12	Spółdzielnia Mieszkaniowa "Kabel"	0,00	4 800,00	0,00	0,00	0,00	0,00	0,00	4 800,00
	Razem:	886 276,00	2 073 181 509,77	187 236,00	53 870 000,00	127,00	10 011 421,43	1 073 385,00	2 117 040 088,34


Ilość oraz wartość posiadanych dłużnych papierów wartościowych									
Lp.	Rodzaj posiadanych papierów wartościowych	stan na początek roku obrotowego		zmiany w trakcie roku obrotowego				Stan na koniec roku obrotowego	
		ilość	wartość	zwiększenie ilości	zwiększenie wartości	zmniejszenie ilości	zmniejszenie wartości	ilość	wartość
1	2	3	4	5	6	7	8	9	10
	Razem:								

2020-03-23

Pieczętka i podpis gł. Księgowego

data

Pieczętka i podpis Dyrektora

Nazwa i adres jednostki sprawozdawczej Urząd Miasta Krakowa Plac Wszystkich Świętych 3-4 31-004 Kraków		Odpisy aktualizujące wartość należności ze wskazaniem stanu na początek roku obrotowego, zwiększeniach, wykorzystaniu, rozwiązaniu i stanie na koniec roku obrotowego*	Nota nr 1.7 do informacji dodatkowej do sprawozdania finansowego na dzień 31 grudnia 2019 r.	
Numer identyfikacyjny REGON 350508747			 35BF01FAB4D5A856	
		sporządzony na dzień 31 grudnia 2019 r.		

Lp.	Kategoria	Stan na początek roku obrotowego	Zmiany w trakcie roku obrotowego			Stan na koniec roku obrotowego
			Utworzenie lub zwiększenie odpisów aktualizujących należności lub odsetek	Wykorzystane (np. umorzone, nieściągalne, przedawnione)	Rozwiązane (nastąpiła spłata należności)	
1	2	3	4	5	6	7

Należność główna						
1	z tytułu należności cywilnoprawnych	82 693 587,68	12 241 068,89	314 229,41	2 030 131,29	92 590 295,87
2	z tytułu należności publicznoprawnych	32 249 827,57	6 474 692,81	4 824 061,26	3 354 859,40	30 545 599,72
3	z tytułu zaliczki i funduszu alimentacyjnego	189 351 963,67	13 629 877,37	7 824 346,08	3 355 892,81	191 801 602,15
4	z pozostałych tytułów	18 629 831,47	1 541 629,03	0,00	976 985,37	19 194 475,13
	Razem:	322 925 210,39	33 887 268,10	12 962 636,75	9 717 868,87	334 131 972,87

Odsetki od należności głównej						
1	z tytułu należności cywilnoprawnych	42 637 063,61	8 445 550,40	7 747,00	4 660,86	51 070 206,15
2	z tytułu należności publicznoprawnych	14 137 065,05	428 834,17	918 532,81	1 346 458,37	12 300 908,04
3	z tytułu zaliczki i funduszu alimentacyjnego	65 585 073,65	7 668 982,42	0,00	2 968 908,99	70 285 147,08
4	z pozostałych tytułów	15 499 990,62	793 273,10	0,00	0,00	16 293 263,72
	Razem:	137 859 192,93	17 336 640,09	926 279,81	4 320 028,22	149 949 524,99

	Razem (zgodnie z kwotą podaną w informacji uzupełniającej pod bilansem)	460 784 403,32	51 223 908,19	13 888 916,56	14 037 897,09	484 081 497,86
--	--	-----------------------	----------------------	----------------------	----------------------	-----------------------

* kwoty wykazane na początek i koniec roku obrotowego w zakresie należności głównej i odsetek mają być zgodne z informacją uzupełniającą znajdującą się pod bilansem oraz kontem 290

Odpisy aktualizujące wartość należności finansowych jednostek samorządu terytorialnego ze wskazaniem stanu na początek roku obrotowego, zwiększeniach, wykorzystaniu, rozwiązaniu i stanie na koniec roku obrotowego*

Lp.	Kategoria	Stan na początek roku obrotowego	Zmiany w trakcie roku obrotowego			Stan na koniec roku obrotowego
			Utworzenie lub zwiększenie odpisów aktualizujących należności	Wykorzystane (np. umorzone, nieściągalne, przedawnione)	Rozwiązane (nastąpiła spłata należności)	
1	2	3	4	5	6	7
1	pożyczki udzielone przez jednostkę samorządu terytorialnego	0,00	0,00	0,00	0,00	0,00


* kwoty wykazane na początek i koniec roku obrotowego w zakresie należności głównej i odsetek mają być zgodne z informacją uzupełniającą znajdującą się pod bilansem oraz kontem 290

2020-03-23

Pieczęćka i podpis gł. Księgowego

data

Pieczęćka i podpis Dyrektora

Nazwa i adres jednostki sprawozdawczej		Dane o stanie rezerw według celu ich utworzenia na początek roku obrotowego, zwiększeniach, wykorzystaniu, rozwiązaniu i stanie końcowym*	Nota nr 1.8 do informacji dodatkowej do sprawozdania finansowego na dzień 31 grudnia 2019 r.
Urząd Miasta Krakowa Plac Wszystkich Świętych 3-4 31-004 Kraków			 151D66A051423D23
Numer identyfikacyjny REGON		sporządzony na dzień 31 grudnia 2019 r.	
350508747			

Lp.	Kategoria	Stan rezerw na początek roku obrotowego	Zmiany stanu rezerw w trakcie roku obrotowego			Stan na koniec roku obrotowego
			Utworzenie lub zwiększenie rezerwy na pewne lub prawdopodobne straty	Wykorzystane rezerw (czyli w sytuacji gdy przewidywane koszty - na które zostały utworzone rezerwy; faktycznie wystąpiły)	Rozwiązane rezerw (w przypadku gdy staną się bezprzedmiotowe tj. wtedy gdy przewidywane koszty nie wystąpią)	
1	2	3	4	5	6	7
1	rezerwy na zobowiązania z tytułu odszkodowań za niedostarczenie lokali socjalnych	0,00	0,00	0,00	0,00	0,00
2	rezerwy na przyszłe zobowiązania z tytułu toczących się postępowań sądowych	87 730 172,31	13 792 657,63	1 280 856,56	9 321 435,25	90 920 538,13
3	rezerwy na zobowiązania z tytułu odszkodowań, które zostaną poniesione w przyszłości w związku z nabyciem i przyjęciem do ewidencji działek pod inwestycje	31 173 092,00	32 524 080,89	26 394 230,02	0,00	37 302 942,87
4	rezerwy z tytułu ewentualnego zwrotu podatku VAT do Urzędu Marszałkowskiego	0,00	0,00	0,00	0,00	0,00
5	Inne	39 062,50	0,00	0,00	0,00	39 062,50
	Razem:	118 942 326,81	46 316 738,52	27 675 086,58	9 321 435,25	128 262 543,50


*kwoty wykazane w tabeli mają być zgodne z Bilansem poz. Pasywa D.III.

2020-03-23

Pieczętka i podpis gł. Księgowego

data

Pieczętka i podpis Dyrektora

Nazwa i adres jednostki sprawozdawczej Urząd Miasta Krakowa Plac Wszystkich Świętych 3-4 31-004 Kraków	Zobowiązania według pozycji bilansu o pozostałym od dnia bilansowego, przewidywanym umową lub wynikającym z innego tytułu prawnego, okresie spłaty*	Nota nr 1.9 do informacji dodatkowej do sprawozdania finansowego na dzień 31 grudnia 2019 r.
Numer identyfikacyjny REGON 350508747		
sporządzony na dzień 31 grudnia 2019 r.		1F4EB45584EFC461

Zobowiązania długoterminowe według pozycji bilansu o pozostałym od dnia bilansowego, przewidywanym umową lub wynikającym z innego tytułu prawnego, okresie spłaty*

Lp.	Zobowiązania długoterminowe, w tym:	Stan na początek roku obrotowego	Stan na koniec roku obrotowego
1	2	3	4
1.	Powyżej 1 roku do 3 lat	0,00	60 000 000,00
2.	Powyżej 3 do 5 lat	0,00	90 000 000,00
3.	Powyżej 5 lat	0,00	73 191 272,00
Razem:		0,00	223 191 272,00

* kwoty wykazane mają być zgodne z danymi wykazanymi w bilansie w poz. Pasywów D.I.

Zobowiązania finansowe według pozycji bilansu o pozostałym od dnia bilansowego, przewidywanym umową lub wynikającym z innego tytułu prawnego, okresie spłaty*

Lp.	Zobowiązania finansowe, w tym:	Stan na początek roku obrotowego	Stan na koniec roku obrotowego
1	2	3	4
1.	zobowiązania krótkoterminowe (do 12 miesięcy), w tym:	0,00	38 000 000,00
1.1.	z tytułu kredytów	0,00	0,00
1.2.	z tytułu obligacji	0,00	0,00
1.3.	z tytułu pożyczek	0,00	38 000 000,00
2.	zobowiązania długoterminowe (powyżej 12 miesięcy), w tym:	0,00	223 191 272,00
2.1.	z tytułu kredytów	0,00	0,00
2.2.	z tytułu obligacji	0,00	0,00
2.3.	z tytułu pożyczek	0,00	223 191 272,00
Razem:		0,00	261 191 272,00


* kwoty zobowiązań długoterminowych zostały w bilansie z wykonania budżetu Gminy Mijekiej Kraków wykazane po skorygowanej cenie nabycia zgodnie z rozporządzeniem Ministra Finansów z dnia 12 grudnia 2001 r. w sprawie szczegółowych zasad uznawania, metod wyceny, zakresu ujawniania i sposobu prezentacji instrumentów finansowych (t. j. Dz. U. z 2017 r., poz. 277)

2020-03-23

Pieczętka i podpis gł. Księgowego

data

Pieczętka i podpis Dyrektora

Nazwa i adres jednostki sprawozdawczej		Koszt wytworzenia środków trwałych w budowie, w tym odsetki oraz różnice kursowe, które powiększyły koszt wytworzenia środków trwałych w budowie w roku obrotowym		Nota nr 2.2 do informacji dodatkowej do sprawozdania finansowego na dzień 31 grudnia 2019 r.	
Urząd Miasta Krakowa Plac Wszystkich Świętych 3-4 31-004 Kraków					
Numer identyfikacyjny REGON		sporządzony na dzień 31 grudnia 2019 r.		DDD06138AD5D4DF6	
350508747					
Lp.	Koszt wytworzenia środka trwałego w budowie, w tym:	koszty związane z nabyciem lub wytworzeniem środka trwałego (bez odsetek i różnic kursowych)	odsetki powiększające koszt wytworzenia środka trwałego	różnice kursowe powiększające koszt wytworzenia środka trwałego	
1	2	3	4	5	
1	oddane w roku obrotowym do użytkowania	323 448 551,79	0,00	0,00	
2	w budowie	5 641 591,07	0,00	0,00	
	Razem:	329 090 142,86	0,00	0,00	

Dane ujęte w nocie powinny być zgodne z obrotami Wn konta 080 bez bilansu otwarcia.

Pieczątką i podpis gł. Księgowego

2020-03-23

data

Pieczątką i podpis Dyrektora

Nazwa i adres jednostki sprawozdawczej		Kwota i charakter poszczególnych pozycji przychodów i kosztów o nadzwyczajnej wartości lub które wystąpiły incydentalnie	Nota nr 2.3 do informacji dodatkowej do sprawozdania finansowego na dzień 31 grudnia 2019 r.	
Urząd Miasta Krakowa Plac Wszystkich Świętych 3-4 31-004 Kraków			 27198458A41792E3	
Numer identyfikacyjny REGON		sporządzony na dzień 31 grudnia 2019 r.		
350508747				
Lp.	Przychody z tytułu	rok poprzedzający	rok badany	
1	2	3	4	
1	Zbycie udziałów spółki	0,00	10 011 421,43	
	Razem:	0,00	10 011 421,43	


Lp.	Koszty z tytułu	rok poprzedzający	rok badany	
1	2	3	4	
	Razem:			

2020-03-23

Pieczętka i podpis gł. Księgowego

data

Pieczętka i podpis Dyrektora

<p>Nazwa i adres jednostki sprawozdawczej</p> <p>Urząd Miasta Krakowa Plac Wszystkich Świętych 3-4 31-004 Kraków</p>	<p>Należności warunkowe (ewidencja pozabilansowa)</p>	<p>Nota nr 1.16 do informacji dodatkowej do sprawozdania finansowego na dzień 31 grudnia 2019 r.</p>
<p>Numer identyfikacyjny REGON</p> <p>350508747</p>		 <p>608F760183368328</p>
<p>sporządzony na dzień 31 grudnia 2019 r.</p>		

Lp.	Należności warunkowe z tytułu:	Stan na początek roku obrotowego	Stan na koniec roku obrotowego
1	2	3	4
1	należności z tytułu wycinki drzew lub krzewów	51 615 444,39	48 872 811,78
2	sprawy sporne, których prawdopodobieństwo wygranej jest mniejsze niż 50 %	0,00	0,00
3	porozumienia	0,00	0,00
4	inne	18 847 036,07	203 013 049,47
	Razem	70 462 480,46	251 885 861,25

2020-03-23

Pieczątką i podpis gł. Księgowego

data

Pieczątką i podpis Dyrektora