

Sprawozdanie z monitorowania Miejskiego Programu Rewitalizacji Krakowa

przyjętego uchwałą nr LIX/1288/16 Rady Miasta Krakowa
z dnia 7 grudnia 2016 r. (ze zm.)

(stan na 31 grudnia 2022 r.)



Kraków

Kraków 2023

OPRACOWANIE:

Urząd Miasta Krakowa

Wydział ds. Przedsiębiorczości i Innowacji

Referat ds. Rewitalizacji

Spis treści

1.	WPROWADZENIE	4
2.	REWITALIZACJA W KRAKOWIE.....	5
3.	MIEJSKI PROGRAM REWITALIZACJI KRAKOWA - SYNTEZA.....	8
3.1.	Obszar zdegradowany	9
3.2.	Obszar rewitalizacji	9
3.3.	Cele rewitalizacji oraz kierunki działania.....	12
3.3.1.	Wizja obszaru po rewitalizacji	12
3.3.2.	Cele rewitalizacji	12
4.	SYNTETYCZNA DIAGNOZA OBSZARU REWITALIZACJI (stan na 31 grudnia 2022 r.)	14
5.	LISTA PLANOWANYCH, PODSTAWOWYCH PROJEKTÓW I PRZEDSIĘWZIĘĆ REWITALIZACYJNYCH – NABÓR FISZEK PROJEKTOWYCH	21
5.1.	Nabory fiszek projektowych (2016, 2017, 2019) oraz lista planowanych, podstawowych projektów i przedsięwzięć rewitalizacyjnych	21
5.2.	Nabór fiszek projektowych do MPRK (2020)	26
5.3.	Zestawienie projektów w Miejskim Programie Rewitalizacji Krakowa, w tym zakończonych (stan na 31 grudnia 2022 r.).....	31
5.3.1.	Projekty realizowane lub planowane do realizacji.....	31
5.3.2.	Projekty zakończone.....	44
6.	INDYKATYWNE RAMY FINANSOWE MPRK	49
6.1.	Szacunkowa wartość projektów rewitalizacyjnych ujętych w MPRK	49
6.2.	Środki RPO WM 2014-2020 pozyskane na rzecz finansowania projektów MPRK	51
6.3.	Realizacja monitorowanych projektów MPRK (stan na dzień 31 grudnia 2022 r.).....	55
7.	WSKAŹNIKI CELÓW MPRK	56
8.	ROK 2022 DZIAŁANIA	60
8.1.	Klaster Innowacji Społeczno-Gospodarczych Zabłocie 20.22	60
8.2.	Promocja rewitalizacji	62
8.2.1.	Promocja online	62
	8.2.1.1. Social media.....	62
	8.2.1.2. Portale informacyjne	63
8.2.2.	Promocja offline.....	65
	8.2.2.1. Plakaty i ulotki	65
	8.2.2.2. Mobilny punkt miejski typu Echo	65
8.3.	Materiały promocyjno-edukacyjne	66
8.4.	Program rehabilitacji zabudowy blokowej.....	67
9.	UDZIAŁ ORGANIZACJI POZARZĄDOWYCH W REALIZACJI ZADAŃ PUBLICZNYCH GMINY MIEJSKIEJ KRAKÓW W ZAKRESIE REWITALIZACJI.....	69
9.1.	Otwarte Konkursy Ofert na realizację zadania publicznego w zakresie rewitalizacji w formie powierzenia lub wsparcia realizacji zadania.....	69
10.	SPIS RYCIN	77
11.	SPIS TABEL	78

1. WPROWADZENIE

W sprawozdaniu przedstawiono postępy realizacji projektów oraz przedsięwzięć rewitalizacyjnych i efektywność wdrażania MPRK od 1 stycznia 2022 r. do 31 grudnia 2022 r. Monitorowanie MPRK stanowi instrument oceny stopnia realizacji celów głównego i operacyjnych oraz absorpcji środków przewidzianych na ich osiągnięcie. Informacje gromadzone oraz przetwarzane w ramach systemu dostarczają wiedzy na temat skuteczności działań rewitalizacyjnych prowadzonych w oparciu o zapisy MPRK.

System monitorowania MPRK składa się z dwóch komponentów:

- oceny stopnia realizacji celów rewitalizacji przyjętych w MPRK,
- oceny postępów realizacji projektów ujętych w MPRK.

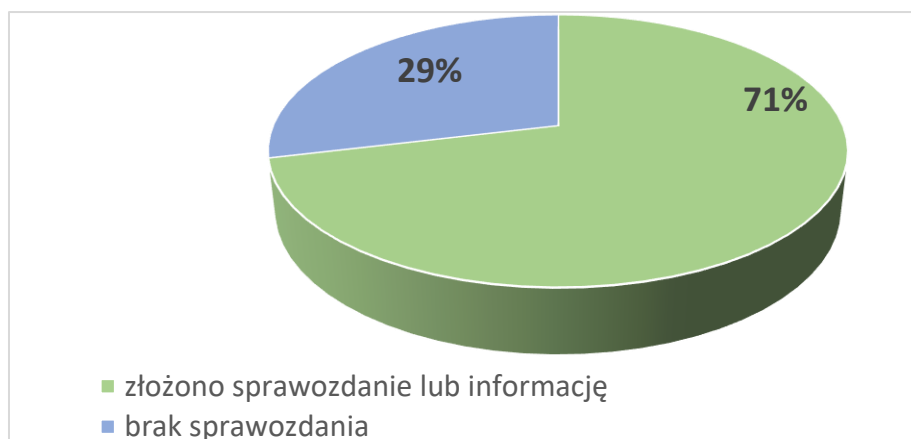
Ocena realizacji celów MPRK opiera się na systemie wskaźników, zaś w przypadku projektów zasadniczym źródłem informacji są dane dostarczane przez projektodawców w ramach rocznej procedury sprawozdawczości. W tym zakresie sprawozdanie z monitorowania realizacji MPRK zostało opracowane na podstawie danych zawartych w sprawozdaniach cząstkowych sporządzonych przez projektodawców, których zadania ujęte zostały na *Liście planowanych, podstawowych projektów i przedsięwzięć rewitalizacyjnych* (załącznik nr 3 do MPRK). Przewidziany w MPRK system monitorowania uwzględnia współfinansowanie części projektów ze środków zewnętrznych, ze szczególnym uwzględnieniem Regionalnego Programu Operacyjnego Województwa Małopolskiego na lata 2014-2020 (RPO WM).

Podczas przygotowywania tegorocznej edycji sprawozdania z monitorowania realizacji MPRK, pracownicy Referatu ds. Rewitalizacji w Wydziale ds. Przedsiębiorczości i Innowacji UMK udzielali informacji i wsparcia w zakresie technicznym oraz odpowiadali za kontakt z osobami odpowiedzialnymi za przygotowanie dokumentów. Z uwagi na dążenie do minimalizowania liczby drukowanych dokumentów, sprawozdania były przyjmowane w formie elektronicznej.

W związku z przeprowadzoną procedurą monitorowania pozyskano 94 tabelaryczne sprawozdania lub pisemne informacje z realizacji projektów rewitalizacyjnych. Natomiast w przypadku 38 projektów nie otrzymano informacji o postępach wdrażania. Mając na uwadze fakt, że przed 2022 r. zakończono realizację 38 projektów ujętych w MPRK, nie zostały one objęte procedurą monitorowania postępów realizacji w 2022 r.

Tym samym liczba projektów objętych monitoringiem za rok 2022 to 132.

Rycina 1. Skuteczność systemu monitorowania projektów zawartych w MPRK w 2022 r.



2. REWITALIZACJA W KRAKOWIE

Pojęcie rewitalizacji w Polsce, do czasu wejścia w życie ustawy z dnia 9 października 2015 r. o rewitalizacji (tj. Dz. U. z 2021 r. poz. 485), bywało nadużywane w celu nazywania działań o charakterze techniczno-budowlanym, określanych jako: remont, przebudowa i rozbudowa, modernizacja, rewaloryzacja, adaptacja, konserwacja, itp.

Tymczasem:

REWITALIZACJA stanowi proces wyprowadzania ze stanu kryzysowego wyznaczonych obszarów miasta znajdujących się w stanie kryzysowym z powodu koncentracji negatywnych zjawisk społecznych, w szczególności bezrobocia, ubóstwa, przestępczości, problemów edukacyjnych, niskiego kapitału społecznego lub niewystarczającego poziomu uczestnictwa w życiu publicznym i kulturalnym etc.

Projekt lub przedsięwzięcie rewitalizacyjne należy rozumieć jako podejmowanie działań o charakterze kompleksowym (integrujące interwencję na rzecz społeczności lokalnej, przestrzeni i lokalnej gospodarki), skoncentrowanych terytorialnie i prowadzonych we współpracy z lokalną społecznością. Oznacza to inne niż dotychczasowe podejście prowadzące do pełniejszego, całościowego rozumienia rewitalizacji – nie ograniczone do modernizacji w wymiarze infrastrukturalnym (i to dotychczas często punktowej i nieco przypadkowej), ale jako zespołu działań prowadzonych kompleksowo, wielowymiarowo, skoordynowanych i skoncentrowanych tematycznie i terytorialnie w celu osiągnięcia założonych przemian w obszarach kryzysowych.



Działania Miasta podejmowane przed wejściem w życie ustawy z dnia 9 października 2015 r. o rewitalizacji skupiały się na formułowaniu strategii działań rewitalizacyjnych dla Krakowa oraz scharakteryzowaniu obszarów kryzysowych, wymagających podjęcia tychże działań. Dlatego też lokalne programy rewitalizacji (Lokalny Program Rewitalizacji Starego Miasta, Lokalny Program Rewitalizacji „starej” Nowej Huty oraz Lokalny Program Rewitalizacji Zabłocia) zawierały opis stanu i stopnia degradacji terenu (obszaru rewitalizacji) przygotowany w oparciu o wskaźniki społeczne i ekonomiczne oraz planowane do realizacji działania, jak również system ich wdrażania. Celem było wyprowadzenie tego obszaru z sytuacji kryzysowej poprzez nadanie mu nowych funkcji lub przywrócenie funkcji, jakie pełnić powinien zgodnie ze swoją specyfiką.

Miejski Program Rewitalizacji Krakowa, przyjęty uchwałą nr CXXI/1906/14 Rady Miasta Krakowa z dnia 5 listopada 2014 r., został zaktualizowany uchwałą nr LIX/1288/16 Rady Miasta Krakowa z dnia 7 grudnia 2016 r. Aktualizacja przeprowadzona w 2016 r. polegała na uzupełnieniu lub skorygowaniu Programu, tj. zawiera diagnozę zjawisk kryzysowych przeprowadzoną w skali całej Gminy, wyznaczenie obszaru zdegradowanego i obszaru rewitalizacji oraz opis działań służących wyprowadzeniu obszaru zdegradowanego ze stanu kryzysowego.

Przyjęcie MPRK związane było z nowym podejściem do działań rewitalizacyjnych przejawiającym się m.in. w:

- kompleksowych działaniach na rzecz konkretnego obszaru rewitalizacji,
- komplementarności projektów rewitalizacyjnych,
- realizacji zasady partnerstwa i partycypacji społecznej.

Szczególną wagę posiada aspekt partycypacji społecznej, gdyż działania o charakterze rewitalizacyjnym to nie tylko remont, przebudowa czy modernizacja. Rewitalizacja, jako proces wyprowadzania ze stanu kryzysowego obszarów zdegradowanych, zgodnie z art. 2 ust. 1 ustawy z dnia 9 października 2015 r. o rewitalizacji, dedykowana jest przede wszystkim rozwiązywaniu kwestii społecznych, natomiast partycypacja społeczna gwarantuje powodzenie tego procesu oraz jego kompleksowość.

Ponadto uchwalenie MPRK umożliwiło, zarówno samorządowi miejskiemu, jak i podmiotom funkcjonującym na terenie Gminy Miejskiej Kraków, korzystanie z funduszy europejskich, przewidzianych dla przedsięwzięć, które zostały ujęte w programie rewitalizacji.



Fundusze Europejskie
Program Regionalny

Jakkolwiek ustawa z dnia 9 października 2015 r. o rewitalizacji stanowi istotny krok w kierunku zapewnienia ram organizacyjno-prawnych rewitalizacji, nie daje jednak odpowiedzi na, bodaj najistotniejsze kwestie, tj. finansowanie działań rewitalizacyjnych. Aktualnie ciężar spoczywa na barkach samorządów, wspartych w głównej mierze środkami pochodzącymi z budżetu europejskiej Polityki Spójności.

W ramach Regionalnego Programu Operacyjnego Województwa Małopolskiego na lata 2014-2020,

11. Oś priorytetowa *Rewitalizacja przestrzeni regionalnej*, Działanie 11.1 *Rewitalizacja miast*, Poddziałanie 11.1.1 *Rewitalizacja głównych ośrodków miejskich w regionie*, alokacja na przedsięwzięcia rewitalizacyjne na lata 2014-2020, dla 7 głównych miast Małopolski wyniosła 45 mln euro. Natomiast w ramach Działania 11.4 *Rewitalizacja terenów poprzemysłowych* przewidziano kolejne 15 mln euro. Ponadto działanie 11.3. *Fundusz rewitalizacji i odnowy Małopolski* zakłada finansowanie przedsięwzięć rewitalizacyjnych w formie pożyczki i na ten cel alokowano kwotę 30 mln euro. Wsparcie obejmuje projekty wpisane do programu rewitalizacji, zaakceptowanego przez Zarząd Województwa Małopolskiego i wpisanego do wykazu programów rewitalizacji gmin województwa małopolskiego.

Na 31 grudnia 2022 r. obowiązywały w Krakowie następujące dokumenty w zakresie rewitalizacji:


- Zaktualizowany Miejski Program Rewitalizacji Krakowa, przyjęty uchwałą nr LIX/1288/16 Rady Miasta Krakowa z dnia 7 grudnia 2016 r. (ze zm.) i uchwalony na podstawie art. 18 ust. 2 pkt 6 ustawy z dnia 8 marca 1990 r. o samorządzie gminnym (t.j. Dz. U. z 2023 r. poz. 40). Zaktualizowany dokument uwzględnia wymagania, które zostały określone w RPO WM oraz w *Wytycznych Ministra Rozwoju w zakresie rewitalizacji w programach operacyjnych na lata 2014-2020*. Aktualizacja wynikała również z przepisu art. 52 ust. 1 ustawy z dnia 9 października 2015 r. o rewitalizacji który stanowi,

że cyt. *Do dnia 31 grudnia 2023 r. dopuszcza się realizację przedsięwzięć wynikających z programu zawierającego działania służące wyprowadzeniu obszaru zdegradowanego ze stanu kryzysowego, przyjmowanego uchwałą rady gminy, bez uchwalania gminnego programu rewitalizacji. W takim przypadku wyznaczenie w drodze uchwały obszaru zdegradowanego i obszaru rewitalizacji, Strefy, a także uchwalenie miejscowego planu rewitalizacji nie jest dopuszczalne.* Oznacza to, że MPRK nie jest gminnym programem rewitalizacji w rozumieniu ww. ustawy.

W kolejnych latach Rada Miasta Krakowa przyjęła aktualizacje wynikające z harmonogramu konkursów RPO WM 2014-2020 oraz konieczności uzgadniania Programu z IZ RPO WM:

- Uchwała nr LXII/1373/17 Rady Miasta Krakowa z dnia 11 stycznia 2017 r.
 - Uchwała nr XCI/2390/17 Rady Miasta Krakowa z dnia 20 grudnia 2017 r.
 - Uchwała nr XCV/2485/18 Rady Miasta Krakowa z dnia 28 lutego 2018 r.
 - Uchwała nr XXXVI/929/20 Rady Miasta Krakowa z dnia 26 lutego 2020 r.
 - Uchwała nr LVII/1657/21 Rady Miasta Krakowa z dnia 5 maja 2021 r.
- Założenia programu rehabilitacji zabudowy blokowej na terenie Gminy Miejskiej Kraków przyjęte uchwałą nr CXV/1587/10 Rady Miasta Krakowa z dnia 3 listopada 2010 r.
- Uchwała nr LII/710/2012 Rady Miasta Krakowa z dnia 12 lipca 2012 r. w sprawie wyboru przez Radę Miasta Krakowa osiedli dla których sporządzony zostanie pilotażowy Program rehabilitacji zabudowy blokowej.
- Uchwała nr XV/295/19 Rady Miasta Krakowa z dnia 8 maja 2019 r. w sprawie ustalenia kierunków działania dla Prezydenta Miasta Krakowa w zakresie renowacji i zabezpieczenia bloków z wielkiej płyty.

W 2022 r. w Krakowie obowiązywała Strategia Rozwoju Krakowa, przyjęta uchwałą nr XCIV/2449/18 Rady Miasta Krakowa z dnia 7 lutego 2018 r. w sprawie przyjęcia dokumentu „Strategia Rozwoju Krakowa. Tu chcę żyć. Kraków 2030.”. Dokument ten definiuje wyzwania stojące przed Miastem oraz wskazuje w jakim kierunku Kraków powinien podążać przez najbliższą dekadę, aby tym wyzwaniom sprostać.



Wizja rozwoju Miasta określona w Strategii brzmi: *Kraków 2030 to nowoczesna metropolia tętniąca kulturą, otwarta, bogata, bezpieczna i przyjazna, dumna z historycznego dziedzictwa, współtworzona przez mieszkańców.* Osiągnięcie takiego stanu to wieloletni proces, w ramach którego podejmowane są kompleksowe i wielotorowe działania. Wśród tych działań zauważalny jest wzrost znaczenia procesów rewitalizacyjnych.

Rewitalizacja tkanki miejskiej ma na celu przede wszystkim poprawę jakości życia mieszkańców poprzez wykreowanie powszechnie dostępnej przestrzeni publicznej, która łączy w sobie tradycję i nowoczesność, jest atrakcyjna, stanowi miejsce spotkań i aktywności. Kluczowe jest ograniczenie nierówności w warunkach życia w Krakowie oraz poprawienie dostępu do możliwości, jakie stwarza Miasto.

Planowane działania w tym zakresie, które zostały ujęte w Strategii Rozwoju Krakowa, to:

- ograniczanie niekorzystnych skutków masowego ruchu turystycznego w niektórych dzielnicach Krakowa,
- ograniczanie niekorzystnych skutków intensywnej aktywności budowlanej,
- dostosowywanie otoczenia osiedli i terenów mieszkaniowych do potrzeb rodzin z dziećmi oraz osób starszych,
- umożliwianie włączenia społecznego poprzez poprawę infrastruktury stwarzającej lepsze warunki dla edukacji, nauki, kultury oraz zapewnienie pomocy społecznej,
- podejmowanie działań na rzecz aktywizacji zawodowej mieszkańców terenów rewitalizowanych (także poprzez wzmacnianie przedsiębiorczości społecznej),
- dążenie do harmonizacji struktury funkcjonalnej i przestrzennej terenów mieszkaniowych.

Projekty strategiczne w ramach rewitalizowanych obszarów miejskich wskazane w Strategii:

3. MIEJSKI PROGRAM REWITALIZACJI KRAKOWA - SYNTEZA

- Park Zabłocie - „Stacja Wisła”,
- Klaster Innowacji Społeczno-Gospodarczych Zabłocie 20.22,
- Rewitalizacja terenów przy moście Kotlarskim - bulwar Podolski,
- Budowa „Mariny Krakowskiej”,
- Rewitalizacja placów: Wolnica, Nowego i św. Ducha,
- Przebudowa przestrzeni ul. Sławkowskiej,
- Przywrócenie funkcji publicznych zdegradowanym terenom wokół Nowohuckiego Centrum Kultury,
- Rewitalizacja wewnątrz kwartałów zabudowy w Nowej Hucie - projekt „Spotkajmy się na podwórku”,
- Budowa kładki pieszo-rowerowej Kazimierz-Ludwinów,
- Realizacja koncepcji „ulic - ogrodów”, w tym w pierwszej kolejności ulic: Krupniczej, Mostowej, Bożego Ciała, Meiselsa, Lipowej, Trynitarskiej, placu Słowiańskiego, placu Biskupiego,
- Organizacja lokalnych biur rewitalizacji,
- Rewitalizacja tradycyjnych ulic handlowych, w tym: Długiej, Karmelickiej, Zwierzynieckiej, Kalwaryjskiej, Krakowskiej i Starowiślnej (zintegrowane spojrzenie na funkcje, jakość przestrzeni, parkowanie, dostawy oraz mobilność).

3.1. Obszar zdegradowany

Zgodnie z ustawą z dnia 9 października 2015 r. o rewitalizacji oraz Wytycznymi w zakresie rewitalizacji w programach operacyjnych na lata 2014-2020, aby uznać daną część Miasta za obszar zdegradowany, musi ona charakteryzować się koncentracją negatywnych zjawisk społecznych. Ponadto obszar ten musi cechować się występowaniem negatywnych zjawisk w co najmniej jednej ze sfer: gospodarczej, środowiskowej, przestrzenno-funkcjonalnej lub technicznej. Identyfikacji części Miasta dotkniętych tego rodzaju problemami służyła diagnoza przeprowadzona na potrzeby aktualizacji MPRK. W pierwszej części diagnozy wyznaczono obszary degradacji społecznej charakteryzujące się koncentracją negatywnych zjawisk społecznych, a w dalszej kolejności przeprowadzono analizę zjawisk w ramach wyżej wymienionych sfer. Potwierdziła ona, że większość obszarów, w których występują negatywne zjawiska społeczne, spełnia kryteria uznania ich za obszary zdegradowane.

Wyznaczony w 2016 r. obszar zdegradowany obejmował łącznie 2098 ha (6,4% powierzchni Miasta) i zamieszkiwany był przez 267, 7 tys. osób (38% mieszkańców Krakowa).

3.2. Obszar rewitalizacji

Zgodnie z powyższym, część lub całość obszaru zdegradowanego cechująca się szczególną koncentracją negatywnych zjawisk, na którym z uwagi na istotne znaczenie dla rozwoju lokalnego, Gmina zamierza prowadzić rewitalizację, określa się obszarem rewitalizacji.

Obszar rewitalizacji musi zatem mieścić się w granicach obszaru zdegradowanego, nie musi jednak obejmować go w całości. Obszar rewitalizacji może być podzielony na podobszary, w tym nieposiadające wspólnych granic, lecz nie może obejmować więcej niż 20% powierzchni gminy oraz w jego granicach nie może zamieszkiwać więcej niż 30% mieszkańców gminy.

Kierując się skalą potrzeb rewitalizacyjnych, rangą obszaru w strukturze Miasta, a także koniecznością zachowania ciągłości rozpoczętych działań, w aktualnie obowiązującym MPRK wyznaczono trzy podobszary rewitalizacji:

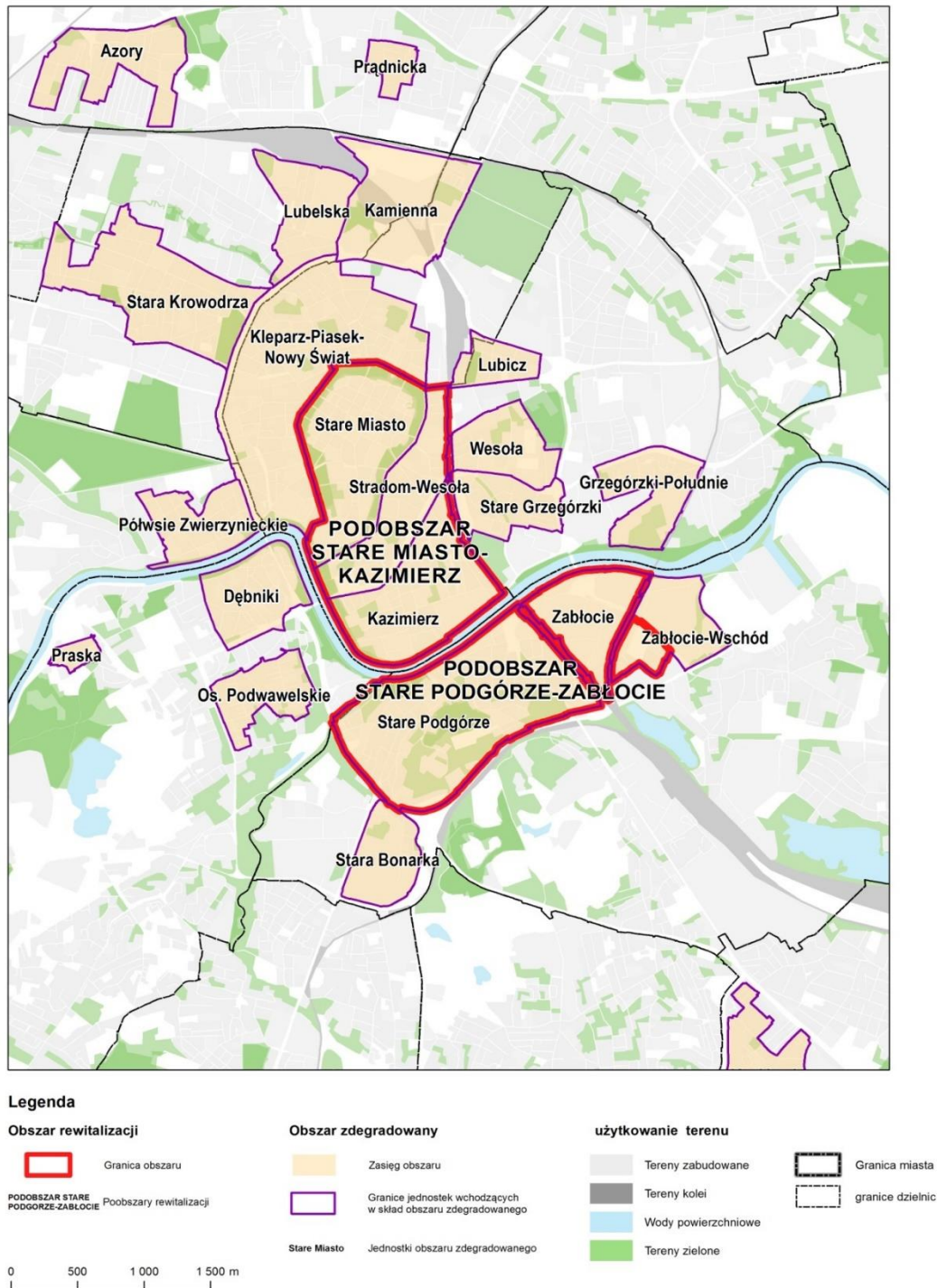
Tabela 1. Obszar rewitalizacji (na podstawie diagnozy MPRK).

Obszar	Powierzchnia		Ludność	
	(ha)	gmina = 100 (%)	osób	gmina = 100 (%)
OBSZAR REWITALIZACJI, w tym:	849,8	2,6	77 360	11,0
podobszar Stare Miasto - Kazimierz	234,8	0,7	18 495	2,6
podobszar Stare Podgórze - Zabłocie	215,7	0,7	11 548	1,6
podobszar „stara” Nowa Huta	399,3	1,2	47 317	6,7

Źródło: MPRK

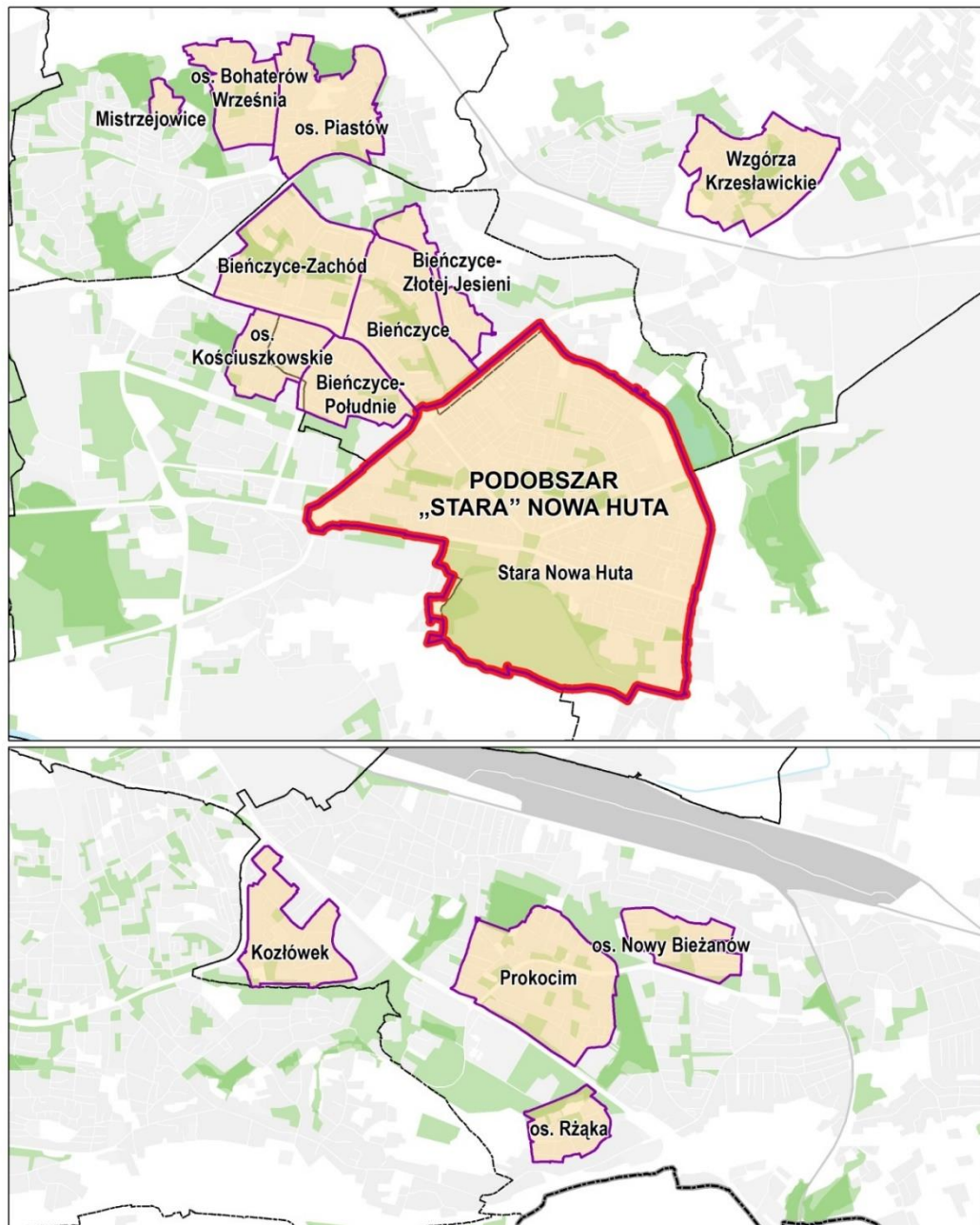
Szczegółowy przebieg granic jednostek urbanistycznych wchodzących w skład obszaru zdegradowanego oraz obszaru rewitalizacji – trzech podobszarów rewitalizacji – został przedstawiony na rycinie 2. i rycinie 3.

Rycina 2. Obszar zdegradowany i obszar rewitalizacji – Śródmieście i Podgórze.



Źródło: MPRK

Rycina 3. Obszar zdegradowany i obszar rewitalizacji – Nowa Huta oraz Biezanów i Prokocim.



Legenda

Obszar rewitalizacji

- Granica obszaru
- Granice jednostek wchodzących w skład obszaru zdegradowanego

PODOBSZAR STARE PODGÓRZE-ZABŁOCIE Poobszary rewitalizacji

Obszar zdegradowany

- Zasięg obszaru
- Granice jednostek wchodzących w skład obszaru zdegradowanego
- Stare Miasto
- Jednostki obszaru zdegradowanego

użytkowanie terenu

- Tereny zabudowane
- Tereny kolei
- Wody powierzchniowe
- Tereny zielone
- Granica miasta
- granice dzielnic



Źródło: MPRK

3.3. Cele rewitalizacji oraz kierunki działania

3.3.1. Wizja obszaru po rewitalizacji

Wizja stanu obszaru po przeprowadzeniu procesu rewitalizacji to syntetyczny planowany efekt rewitalizacji. Efekt ten wynika z procesu kształtowania wzajemnych związków pomiędzy lokalnymi i regionalnymi aktorami, wpływającymi na eliminację zidentyfikowanych negatywnych zjawisk.

Wizja obszaru rewitalizacji określona w MPRK jest następująca:

OBSZAR REWITALIZACJI PO PROCESIE REWITALIZACJI TO:

DZIELNICE WYRÓWNYCH SZANS, TĘTNIAĆ ŻYCIEM, W KTÓRYCH MOŻNA SPEŁNIAĆ ZMIENIAJĄCE SIĘ POTRZEBY I REALIZOWAĆ ASPIRACJE MIESZKAŃCÓW TWORZĄCYCH AKTYWNE I ZAANGAŻOWANE LOKALNE SPOŁECZNOŚCI, PIELĘGNUJĄCE SWĄ TOŻSAMOŚĆ I DOROBK MINIONYCH POKOLEŃ.

MIEJSCA W KTÓRYCH FUNKCJONALNA, ESTETYCZNA I BEZPIECZNA PRZESTRZEŃ PUBLICZNA INTEGRUJE ZRÓWNOWAŻONE, TAKŻE W WYMIARZE EKOLOGICZNYM, SĄSIEDZTWA ZAPEWNIAJĄCE DOGODNE WARUNKI DO ZAMIESZKANIA.

MIEJSCA OTWARTE NA DYNAMICZNA I KREATYWNĄ PRZEDSIĘBIORCZOŚĆ, ZAPEWNIAJĄCE RÓWNOCZEŚNIE GODNE WARUNKI ŻYCIA OSOBOM BĘDĄCYM W POTRZEBIE.

3.3.2. Cele rewitalizacji

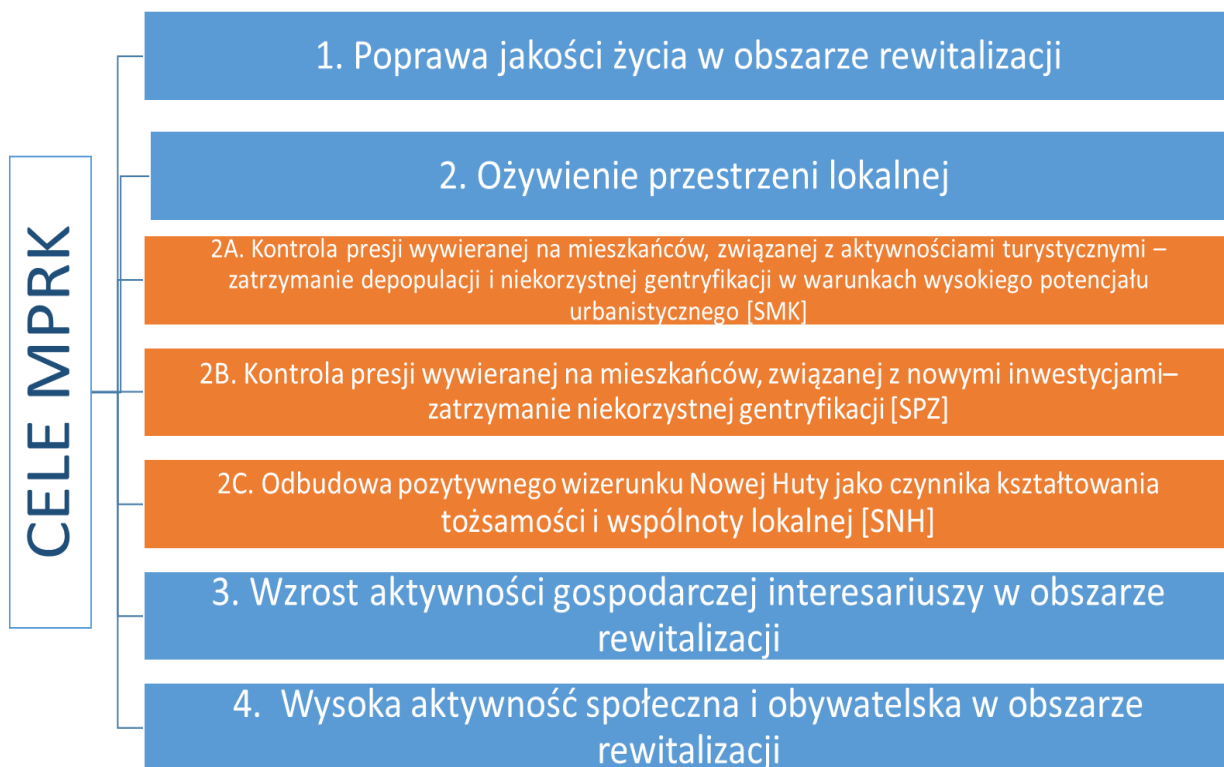
Cele Miejskiego Programu Rewitalizacji Krakowa opracowano w związku z problemami zidentyfikowanymi w diagnozie obszaru rewitalizacji oraz w relacji do wizji wyprowadzenia obszaru rewitalizacji ze stanu kryzysowego. W efekcie sformułowano cel generalny MPRK dla całego Miasta oraz cele główne i operacyjne Programu. Dla poszczególnych celów operacyjnych wskazano odpowiednie kierunki działań.

Generalny cel Miejskiego Programu Rewitalizacji Krakowa to:

**PODJĘCIE – PRZY AKTYWNYM UDZIALE MIESZKAŃCÓW KRAKOWA –
KOMPLEKSOWYCH, ZINTEGROWANYCH DZIAŁAŃ UKIERUNKOWANYCH
NA OGRANICZENIE NIERÓWNOŚCI W WARUNKACH ŻYCIA MIESZKAŃCÓW I POPRAWĘ
DOSTĘPU DO MOŻLIWOŚCI JAKIE STWARZA MIASTO.**

Ustalono także 4 cele główne Programu, przy czym Cele 1, 3 i 4 odnoszą się do całego obszaru rewitalizacji, a więc do wszystkich podobszarów MPRK. Natomiast Cel 2 został odmiennie sformułowany dla każdego z podobszarów rewitalizacji, zgodnie ze specyfiką każdego z nich.

Rycina 4. Cele Miejskiego Programu Rewitalizacji Krakowa.



Źródło: MPRK



4. SYNTETYCZNA DIAGNOZA OBSZARU REWITALIZACJI (stan na 31 grudnia 2022 r.)

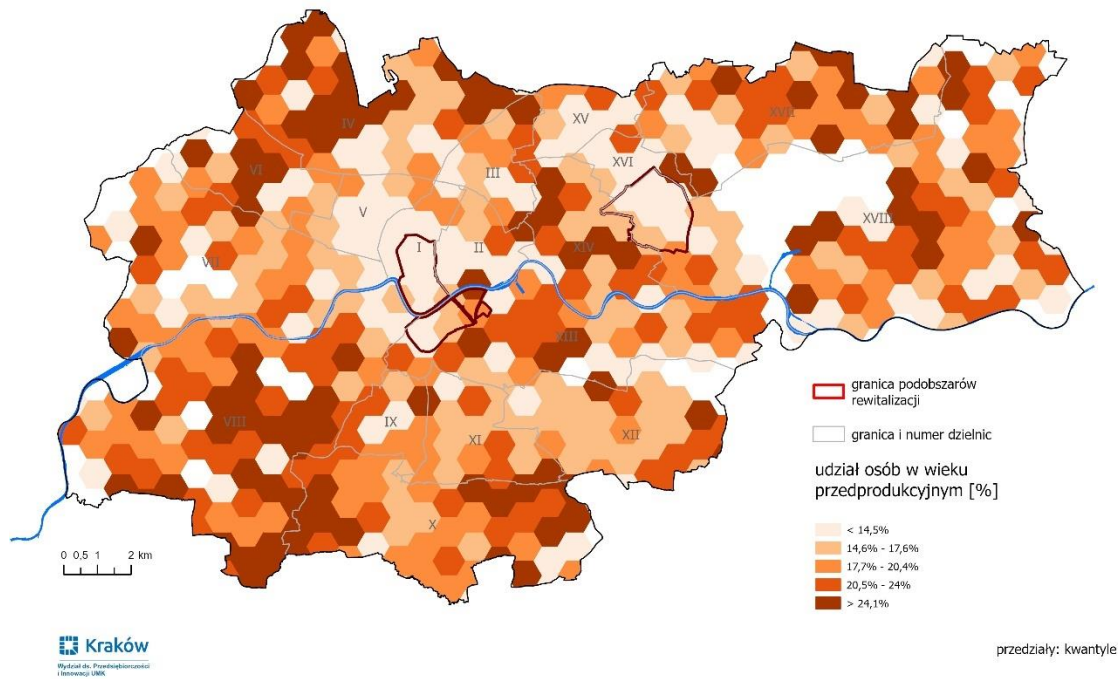
W roku 2022, podobnie jak w latach poprzednich, na podobszarach rewitalizacji obserwujemy pogłębienie się niekorzystnej tendencji demograficznej. W porównaniu z rokiem 2021 (i latami poprzednimi), dostrzegalne są niekorzystne z ekonomicznego i społecznego punktu widzenia zmiany, polegające na dalszym spadku liczby mieszkańców ogółem zameldowanych na pobyt stały – w tym osób w wieku produkcyjnym, na rzecz osób w wieku poprodukcyjnym i seniorów. Ujemna różnica mierników demograficznych z lat 2022 i 2021 wskazuje na utrzymujące się procesy starzenia ludności i depopulację, z wszystkimi negatywnymi ich aspektami. Stabilizuje się liczba osób w wieku poprodukcyjnym, natomiast wzrasta liczba osób starszych (65+). Procesy te szczególnie dotyczą podobszarów „stara” Nowa Huta i Stare Miasto-Kazimierz. Na podobszarze Stare Podgórze-Zabłocie obserwujemy stabilizację liczby mieszkańców w porównaniu do stałego wzrostu występującego do roku 2021.

Tabela 2. Parametry demograficzne obszaru rewitalizacji na podstawie danych z rejestru mieszkańców zameldowanych na pobyt stały w latach 2022 i 2021.

Parametr demograficzny (grupy wiekowe)		Stare Miasto- Kazimierz		Stara Nowa Huta		Stare Podgórze- Zabłocie		obszar rewitalizacji razem (suma)		różnica
		2021	2022	2021	2022	2021	2022	2021	2022	(2022 - 2021)
Liczba ludności	(tys. os.)	14,0	13,5	40,2	39,3	11,8	11,7	65,9	64,5	-1,4
Gęstość zaludnienia	(os./ha)	59,2	57,3	100,4	98,2	54,6	54,2	71,4	69,9	-1,5
Wiek przedprodukcyjny	(tys. os.)	1,7	1,6	5,6	5,4	1,9	1,9	9,2	8,9	-0,3
Wiek produkcyjny	(tys. os.)	7,7	7,5	22,0	21,2	7,0	6,9	36,7	35,6	-1,1
produkcyjny mobilny	(tys. os.)	4,4	4,1	13,3	12,8	4,7	4,6	22,3	21,5	-0,8
produkcyjny niemobilny	(tys. os.)	3,4	3,3	8,7	8,4	2,3	2,4	14,4	14,1	-0,3
Wiek poprodukcyjny	(tys. os.)	4,6	4,5	12,6	12,7	2,8	2,8	20,1	20,0	-0,1
Dzieci (0 -14 lat)	(tys. os.)	1,4	1,3	4,6	4,5	1,7	1,7	7,7	7,4	-0,3
Dorośli (15 lat i więcej)	(tys. os.)	12,6	12,2	35,5	34,8	10,1	10,0	58,2	57,0	-1,1
Osoby starsze (65 lat i więcej)	(tys. os.)	4,0	3,9	10,8	11,0	2,4	2,5	17,2	17,4	+ 0,2
udział procentowy grup wiekowych w łącznej liczbie mieszkańców GMK										
Mieszkańcy - ogółem	(%)	1,98%	1,92%	5,67%	5,57%	1,66%	1,66%	9,31%	9,15%	-0,17%
Wiek przedprodukcyjny	(%)	1,36%	1,31%	4,54%	4,41%	1,58%	1,59%	7,48%	7,31%	-0,17%
Wiek produkcyjny	(%)	1,95%	1,89%	5,53%	5,37%	1,76%	1,76%	9,24%	9,02%	-0,22%
produkcyjny mobilny	(%)	1,77%	1,71%	5,37%	5,27%	1,89%	1,89%	9,03%	8,86%	-0,16%
produkcyjny niemobilny	(%)	2,24%	2,17%	5,79%	5,55%	1,55%	1,55%	9,58%	9,27%	-0,31%
Wiek poprodukcyjny	(%)	2,44%	2,37%	6,72%	6,73%	1,51%	1,51%	10,66%	10,61%	-0,06%
Dzieci (0 -14 lat)	(%)	1,31%	1,26%	4,44%	4,35%	1,63%	1,64%	7,38%	7,24%	-0,14%
Dorośli (15 lat i więcej)	(%)	2,09%	2,03%	5,89%	5,78%	1,67%	1,66%	9,65%	9,47%	-0,18%
Osoby starsze (65 lat i więcej)	(%)	2,42%	2,36%	6,55%	6,60%	1,47%	1,48%	10,44%	10,43%	0,00%

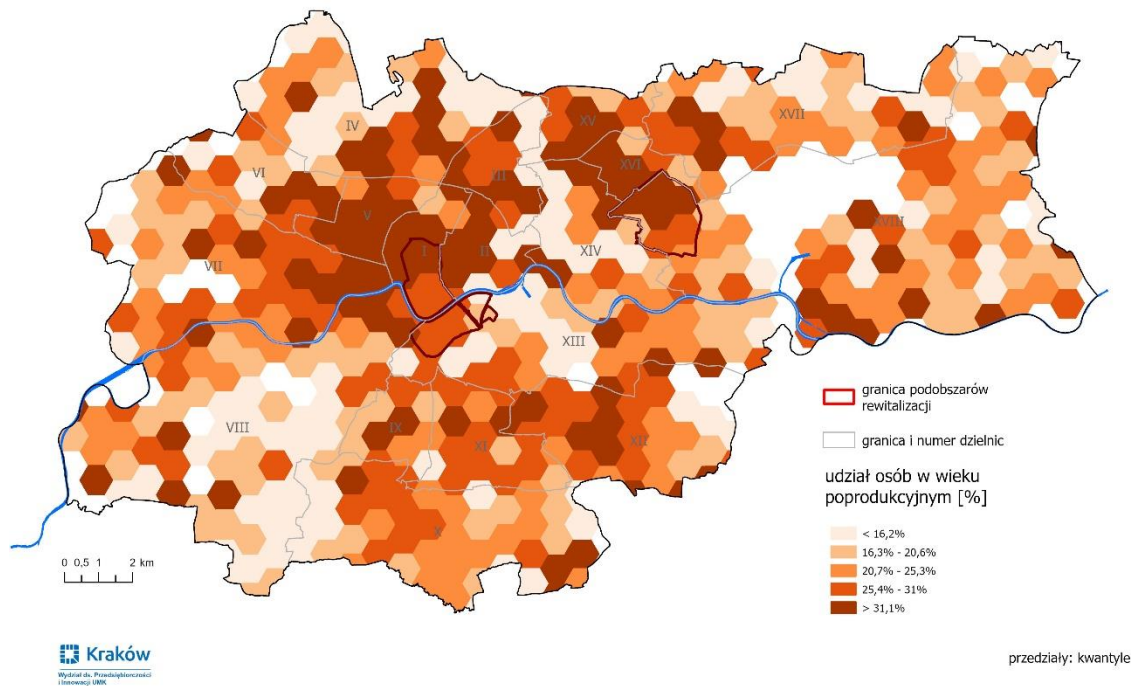
Źródło: opracowanie własne na podstawie danych demograficznych z baz danych UMK wg stanu na 1 stycznia 2023 r. i 1 stycznia 2022 r.

Rycina 5. Udział osób w wieku przedprodukcyjnym w ludności zameldowanej na pobyt stały – stan na 1 stycznia 2023 r.



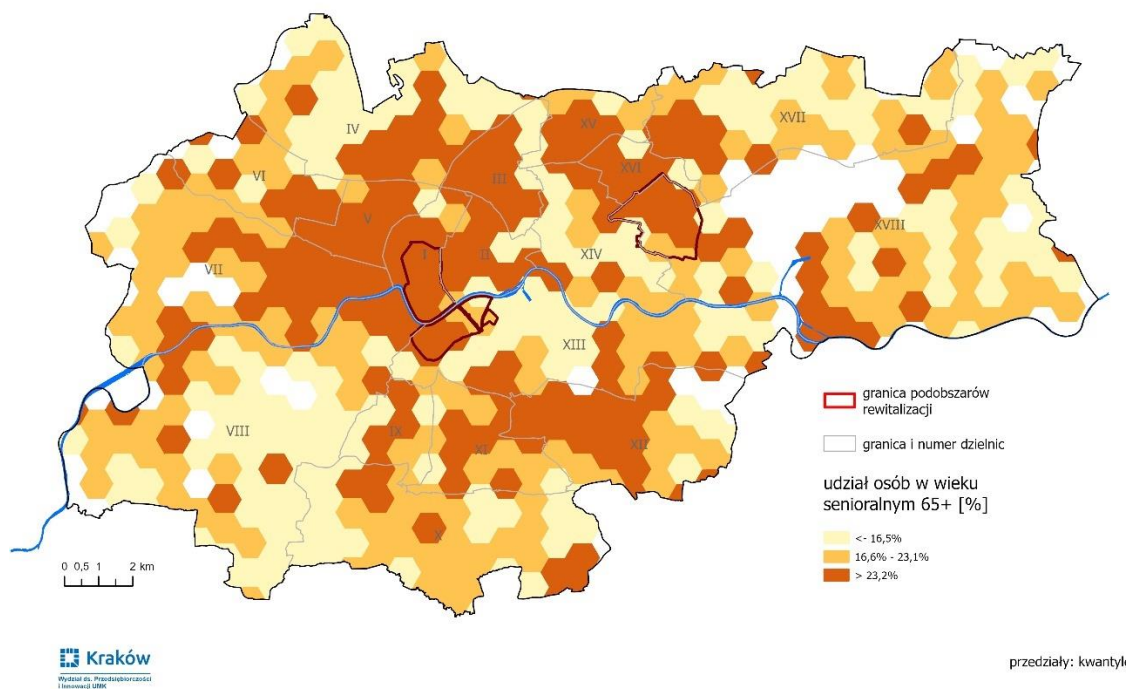
Źródło: opracowanie własne na podstawie danych demograficznych UMK.

Rycina 6. Udział osób w wieku poprodukcyjnym w ludności zameldowanej na pobyt stały – stan na 1 stycznia 2023 r.



Źródło: opracowanie własne na podstawie danych demograficznych UMK.

Rycina 7. Udział osób starszych (65 lat i więcej) zameldowanej na pobyt stały – stan na 1 stycznia 2023 r.



Źródło: opracowanie własne na podstawie danych demograficznych UMK.

Stopa bezrobocia rejestrowanego w Gminie Miejskiej Kraków w IV kwartale 2022 r. wynosiła 2,3%. Według stanu na koniec grudnia 2022 r. w ewidencji Grodzkiego Urzędu Pracy zarejestrowanych było 12,1 tys. osób bezrobotnych, tj. około 2,5 tys. osób mniej w porównaniu z końcem 2021 r. Bezrobotni zarejestrowani długotrwale (powyżej 1 roku) stanowili w 2022 r. około 50,4% liczby wszystkich bezrobotnych, natomiast w roku 2021 udział ten wynosił 58,9%.

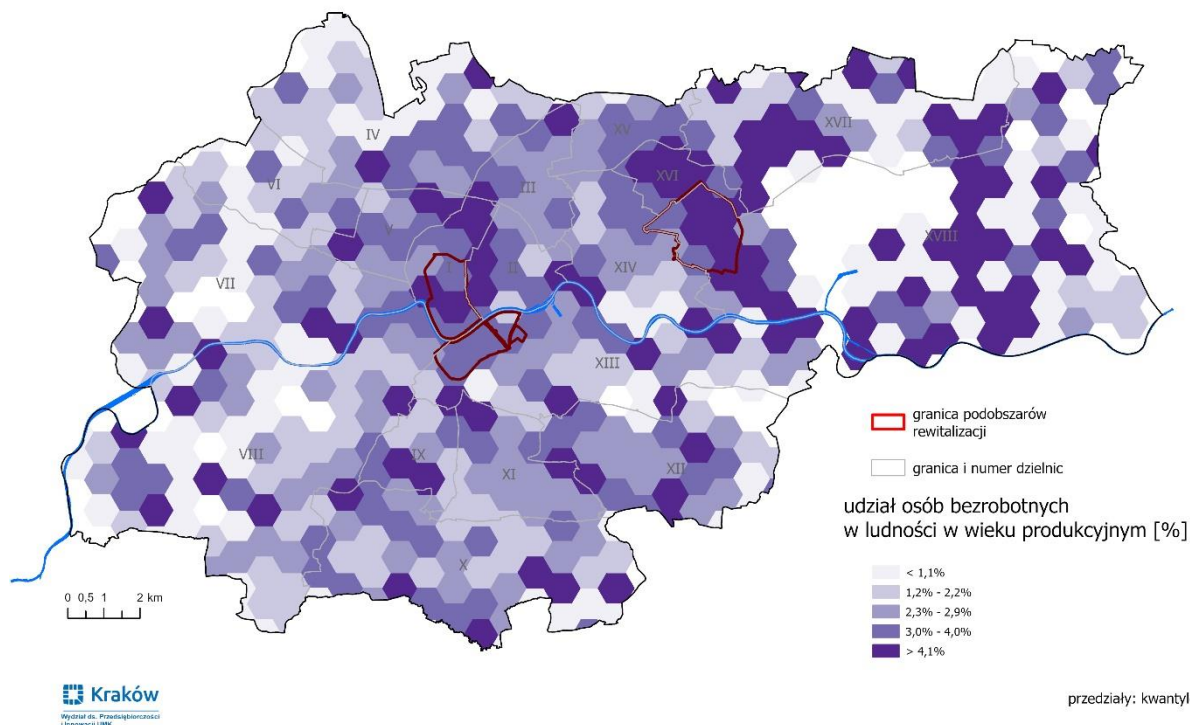
Średnio około 42 osoby na 1000 mieszkańców obszaru rewitalizacji w wieku produkcyjnym są osobami bezrobotnymi. Z końcem 2022 r. na podobszarach rewitalizacji zarejestrowanych było około 1,51 tys. osób bezrobotnych (spadek w porównaniu do roku ubiegłego), co stanowi 12,48% łącznej ich liczby w Gminie Miejskiej Kraków. Średni wskaźnik bezrobocia na obszarze rewitalizacji kształtuje się w roku 2022 na poziomie 4,24% i nadal jest wyższy od średniej dla Miasta, ale nieco niższy od wartości z roku ubiegłego. Zaznacza się natomiast wyższa liczba i udział osób długotrwale bezrobotnych (około 800 osób).

Tabela 3. Mierniki stanu bezrobocia na obszarze rewitalizacji na koniec roku 2022 i 2021.

Parametr		Stare Miasto-Kazimierz		Stara Nowa Huta		Stare Podgórze-Zabłocie		obszar rewitalizacji razem (suma)		różnica
		2021	2022	2021	2022	2021	2022	2021	2022	(2022 - 2021)
Liczba bezrobotnych ogółem	(tys. os.)	0,43	0,33	1,25	0,93	0,31	0,25	2,00	1,51	-0,49
-w tym zarejestrowani długotrwale (> 1 roku)	(tys. os.)	0,14	0,18	0,36	0,50	0,08	0,11	0,58	0,79	+ 0,21
Wskaźnik bezrobocia	(%)	5,54 %	4,43 %	5,72%	4,38%	4,42%	3,60%	5,43%	4,24%	-1,19%
Liczba bezrobotnych / 1000 mieszkańców obszaru rewitalizacji w wieku produkcyjnym	(osoby)	55	44	57	44	44	36	54	42	-12
udział procentowy osób bezrobotnych w łącznej liczbie wszystkich bezrobotnych w GMK										
Bezrobotni ogółem	(%)	2,97%	2,73%	8,62%	7,69%	2,14%	2,07%	13,79%	12,48%	-1,31%
-w tym zarejestrowani długotrwale (> 1 roku)	(%)	1,64%	2,97%	4,22%	8,26%	0,94%	1,82%	6,80%	13,05%	+ 6,25%

Źródło: oprac. własne na podstawie na podstawie bazy danych GUP na koniec okresu sprawozdawczego (31 grudnia 2022 r. i 31 grudnia 2021 r.) oraz informacji GUP <https://gupkrakow.praca.gov.pl/sprawozdania-z-dzialalnosci-grodzkiego-urzedu-pracy-w-krakowie>.

Rycina 8. Udział osób bezrobotnych w liczbie ludności w wieku produkcyjnym – stan na 31 grudnia 2022 r.

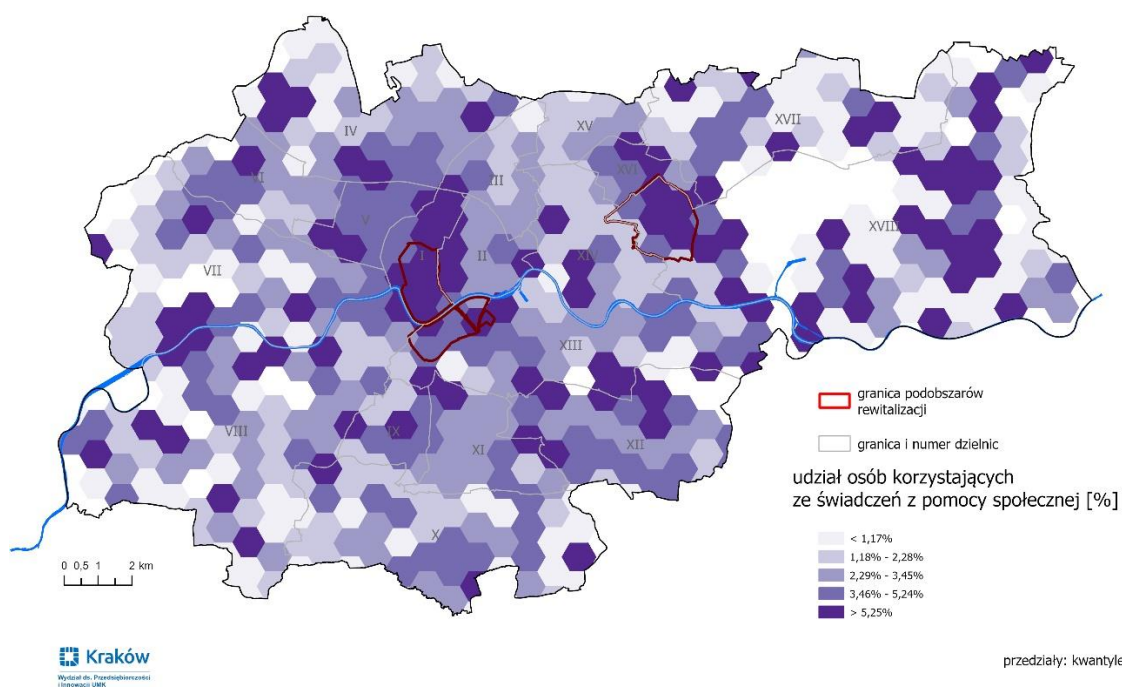


Źródło: opracowanie własne na podstawie danych demograficznych UMK oraz danych z Grodzkiego Urzędu Pracy w Krakowie.

Jednym z mierników sytuacji związanej ze społecznymi aspektami ubóstwa jest poziom zapotrzebowania i korzystania z form wsparcia pomocy społecznej. Poziom ten w Krakowie jest niewielki na tle województwa małopolskiego. Według bazy danych MOPS na dzień 31 grudnia 2022 r., łączna liczba świadczeniobiorców pomocy społecznej w Gminie Miejskiej Kraków w roku 2022 wynosiła 25,9 tys. osób, a w roku 2021 wynosiła 25,8 tys. osób (statystycznie są to osoby, którym zaplanowano świadczenie/świadczenia, bez względu na liczbę różnych typów pobranych świadczeń). Na obszarze rewitalizacji liczba świadczeniobiorców wynosiła: na koniec 2022 r. 3,91 tys. osób, co stanowi 15,09% łącznej ich liczby w GMK, a na koniec 2021 r. 4,2 tys. osób, co stanowi 16,4%. Średnio około 61 osób na 1000 mieszkańców obszaru rewitalizacji było świadczeniobiorcą z pomocy społecznej.

Według stanu bazy danych MOPS na dzień 31 grudnia 2022 r. łączna liczba osób w Gminie Miejskiej Kraków zgłaszających się po wsparcie MOPS, z którymi przeprowadzono rodzinne wywiady środowiskowe w roku 2022, wynosiła 21,8 tys. osób. Na obszarze rewitalizacji liczba takich osób/rodzin wynosiła na koniec 2022 r. 3,71 tys. osób, co stanowi 17,03% łącznej ich liczby w GMK, a na koniec 2021 r. 3,96 tys. osób, co stanowi 17,43%. Średnio około 58 osób/rodzin na 1000 mieszkańców obszaru rewitalizacji zgłaszało do MOPS potrzebę uzyskania pomocy.

Rycina 9. Udział osób korzystających ze świadczeń z pomocy społecznej – stan na 31 grudnia 2022 r.



Źródło: opracowanie własne na podstawie danych demograficznych UMK oraz danych z Miejskiego Ośrodka Pomocy Społecznej w Krakowie.

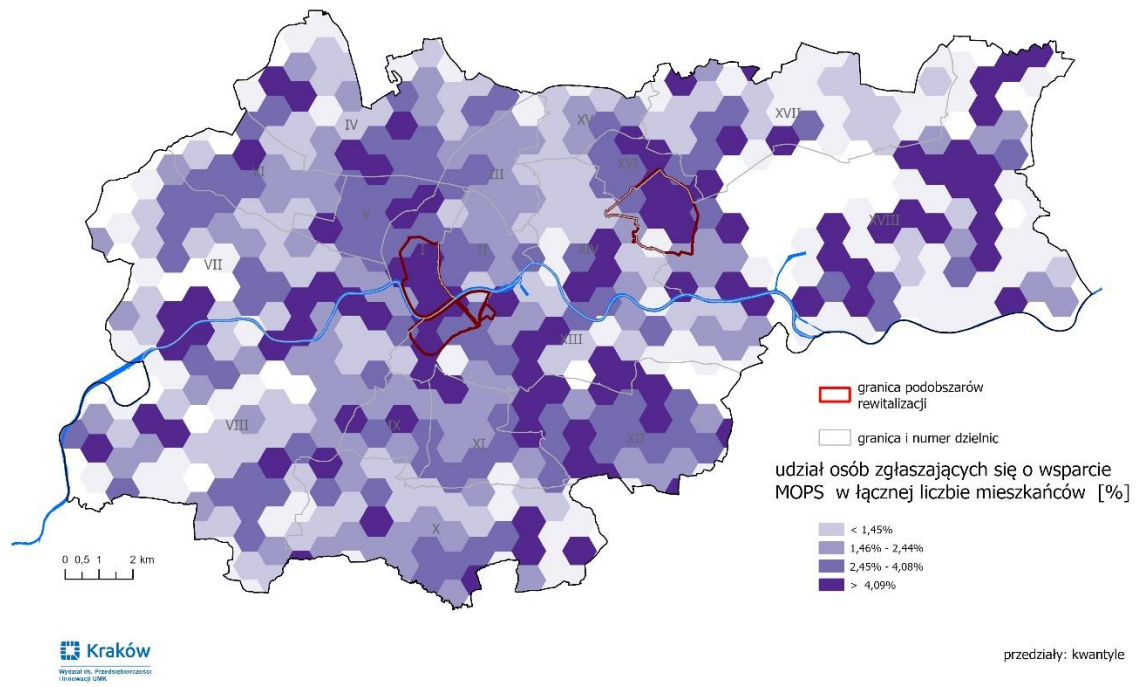
Tabela 4. Beneficjenci pomocy społecznej MOPS na obszarze rewitalizacji na koniec roku 2022* i 2021.

Parametr		Stare Miasto-Kazimierz		Stara Nowa Huta		Stare Podgórze-Zabłocie		obszar rewitalizacji razem (suma)		różnica
		2021	2022	2021	2022	2021	2022	2021	2022	(2022 - 2021)
świadczeniobiorcy MOPS - ogółem	(tys. os.)	0,80	0,90	2,80	2,44	0,60	0,57	4,20	3,91	-0,29
udział świadczeniobiorców w łącznej liczbie mieszkańców obszaru rewitalizacji	(%)	5,73	6,65	6,97	6,22	5,10	4,87	6,38	6,06	-0,32
osoby zgłaszające się o wsparcie MOPS (wywiady środowiskowe)	(tys. os.)	0,87	0,87	2,56	2,38	0,53	0,46	3,96	3,71	-0,25
udział osób zgłaszających się o wsparcie MOPS w łącznej liczbie mieszkańców obszaru rewitalizacji	(%)	6,22	6,43	6,38	6,06	4,49	3,93	6,01	5,75	-0,26
udział procentowy osób w łącznej liczbie wszystkich beneficjentów MOPS w GMK										
świadczeniobiorcy MOPS - ogółem	(%)	3,12%	3,47%	10,93%	9,42%	2,34%	2,20%	16,39%	15,09%	-1,30%
osoby zgłaszające się o wsparcie MOPS (wywiady środowiskowe)	(%)	3,83%	3,99%	11,27%	10,92%	2,33%	2,11%	17,43%	17,03%	-0,40%

Źródło: oprac. własne na podstawie danych MOPS na koniec okresu sprawozdawczego (31 grudnia 2022 r., 31 grudnia 2021 r.)

* dane dotyczące wykazu świadczeniobiorców nie zawierają danych osób narodowości ukraińskiej, którym przyznano „jednorazowe świadczenie pieniężne dla osób, które opuściły Ukrainę w związku z konfliktem zbrojnym na terytorium tego państwa, czyli świadczenie w wysokości 300 zł na osobę”, z uwagi na fakt, iż osoby te przebywały krótkotrwale w podanych lokalizacjach. Jednocześnie, osoby narodowości ukraińskiej, które w późniejszym czasie korzystały z pomocy MOPS w Krakowie w innej formie niż wskazana forma jednorazowa, zostały wykazane w bazie danych.

Rycina 10. Udział osób/rodzin zgłaszających się o wsparcie z pomocy społecznej – stan na 31 grudnia 2022 r.



Źródło: opracowanie własne na podstawie danych demograficznych UMK oraz danych z Miejskiego Ośrodka Pomocy Społecznej w Krakowie.

5. LISTA PLANOWANYCH, PODSTAWOWYCH PROJEKTÓW I PRZEDSIĘWZIĘĆ REWITALIZACYJNYCH – NABÓR FISZEK PROJEKTOWYCH

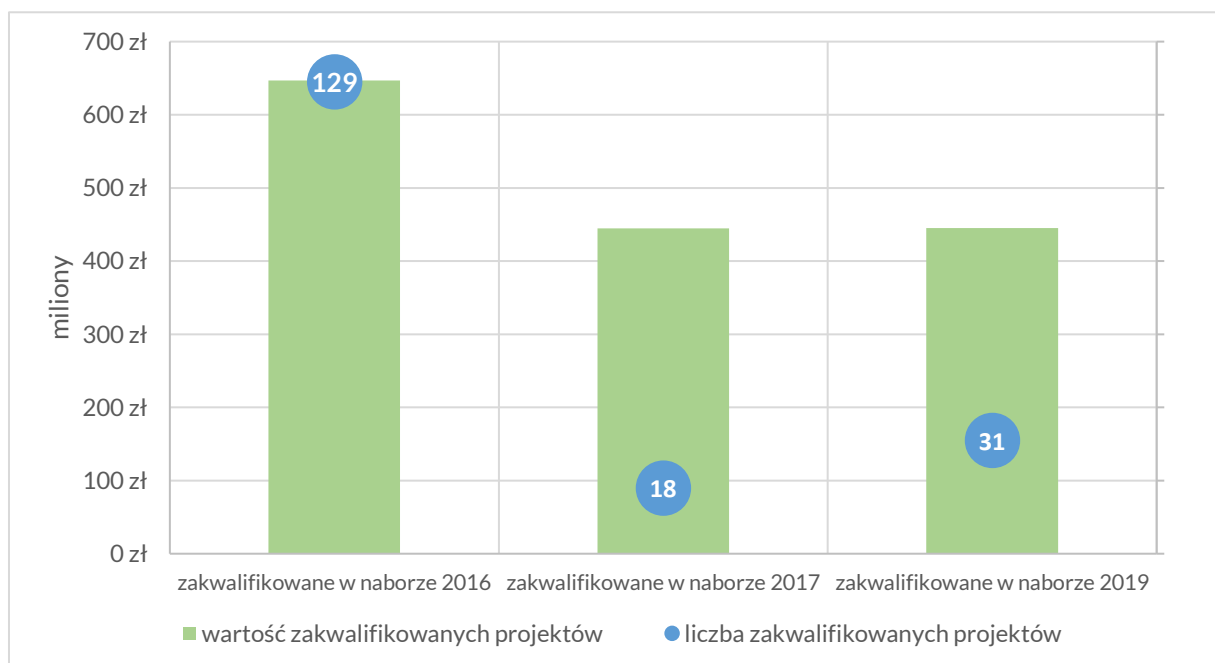
5.1. Nabory fiszek projektowych (2016, 2017, 2019) oraz lista planowanych, podstawowych projektów i przedsięwzięć rewitalizacyjnych

Pierwszy nabór fiszek projektowych został przeprowadzony w ramach aktualizacji Miejskiego Programu Rewitalizacji Krakowa i trwał od 25 lipca do 12 września 2016 r. W wyniku tego naboru pozyskano 167 fiszek projektowych. Ostatecznie na listę planowanych, podstawowych projektów i przedsięwzięć rewitalizacyjnych zakwalifikowano 121 projektów, które uznano za podstawowe i warunkujące realizację MPRK, a także włączono dodatkowo 5 projektów Gminy Miejskiej Kraków, 2 projekty wprowadzone w trybie poprawek Rady Miasta Krakowa oraz 1 projekt wprowadzony w trybie autopoprawki Prezydenta Miasta Krakowa. Projekty te ujęto w załączniku nr 3 do MPRK pod nazwą *Lista planowanych, podstawowych projektów i przedsięwzięć rewitalizacyjnych*.

W trwającym od 12 do 26 października 2017 r. naborze uzupełniającym do MPRK o projekty i przedsięwzięcia zlokalizowane na terenach przemysłowych, zgłoszono 18 fiszek projektowych. 17 projektów spełniło warunki naboru i zostały one ujęte w załączniku nr 3. *Lista planowanych, podstawowych projektów i przedsięwzięć rewitalizacyjnych* – tabela pt. Zestawienie projektów zakwalifikowanych do włączenia do MPRK – nabór 2017. Dodatkowo na listę włączono 1 projekt Gminy Miejskiej Kraków.

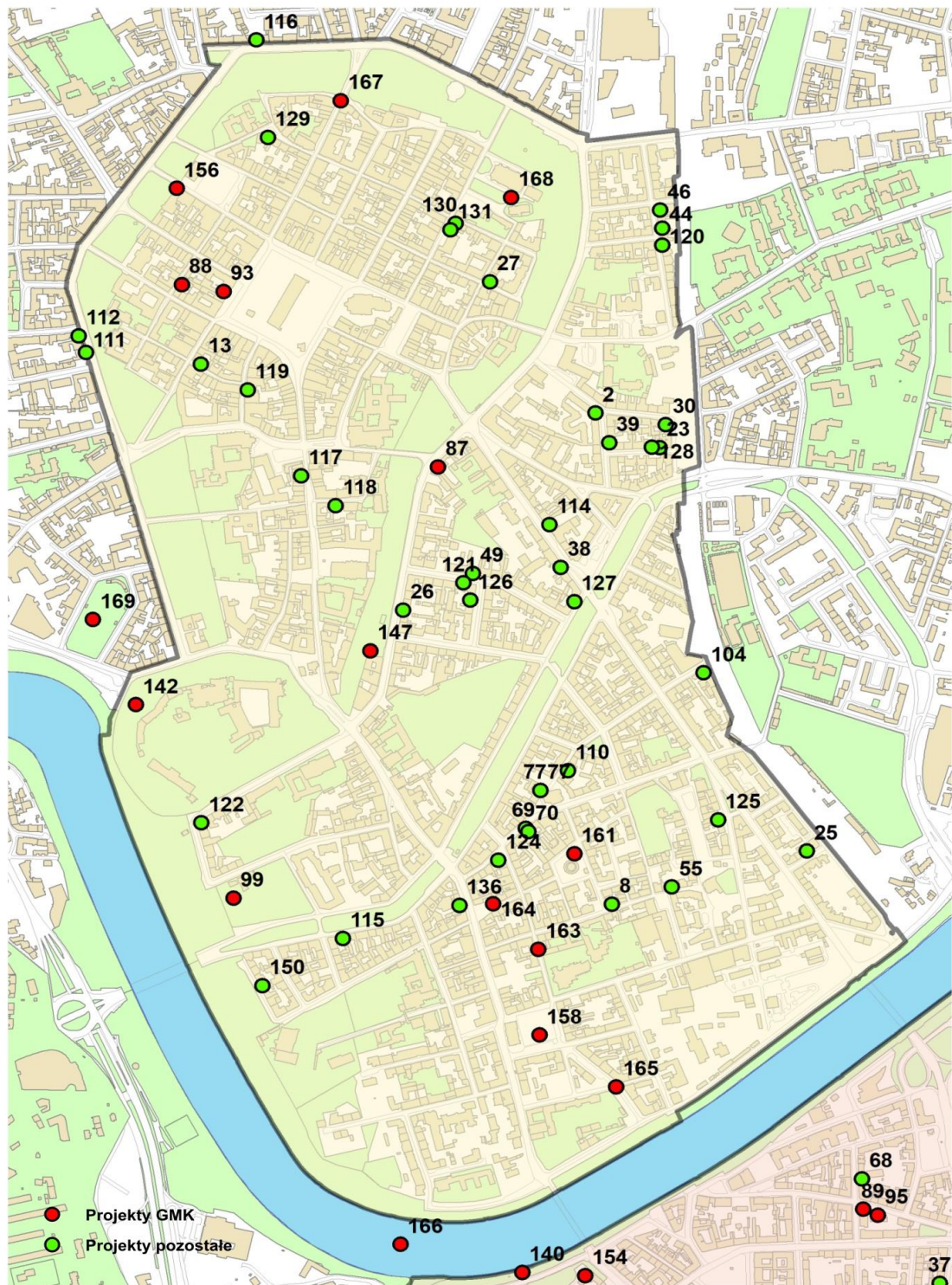
W trwającym od 4 lipca do 25 października 2019 r. naborze uzupełniającym do MPRK, którego celem było uzupełnienie Programu o nowe projekty oraz weryfikacja projektów dotychczas w nim ujętych, zgłoszono 42 fiszki projektowe. 31 projektów spełniło warunki naboru i zostały one ujęte w załączniku nr 3. *Lista planowanych, podstawowych projektów i przedsięwzięć rewitalizacyjnych* – tabela pt. Zestawienie projektów zakwalifikowanych do włączenia do MPRK – nabór 2019.

Rycina 11. Nabory projektów do MPRK lata 2016, 2017, 2019

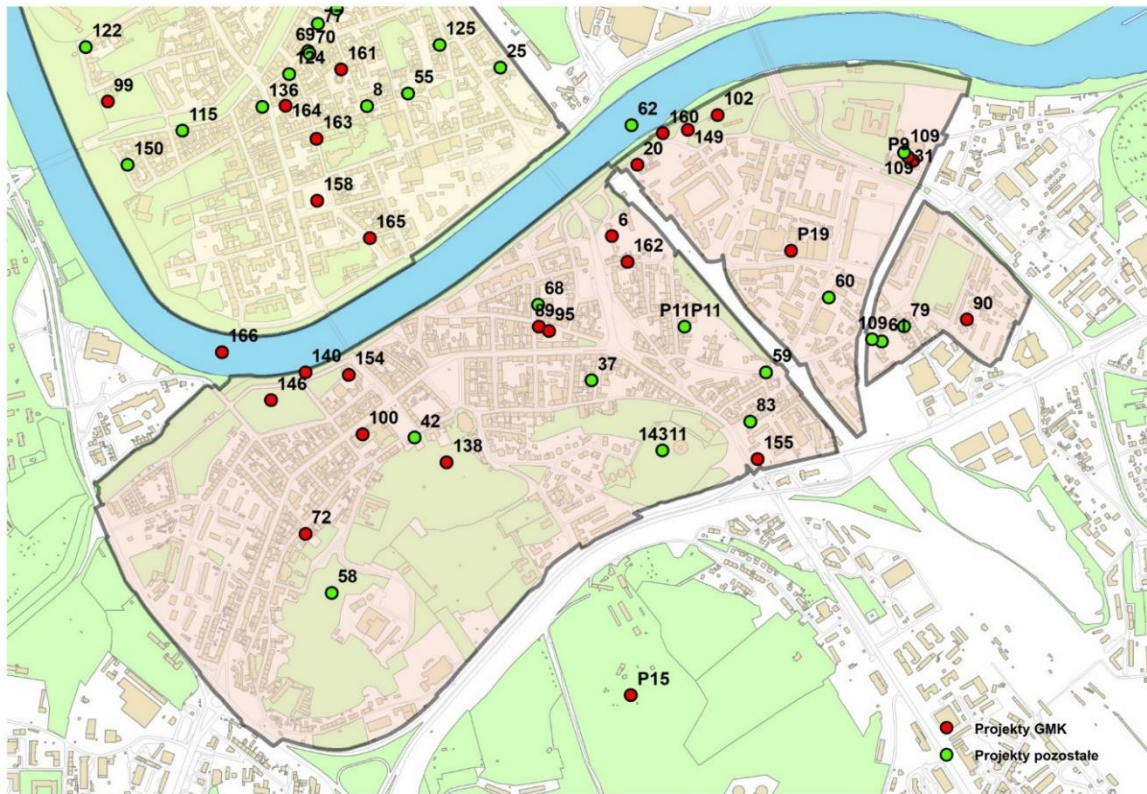


Lokalizacja projektów i przedsięwzięć wpisanych do MPRK w latach 2016 - 2019 została przedstawiona na poniższych rycinach.

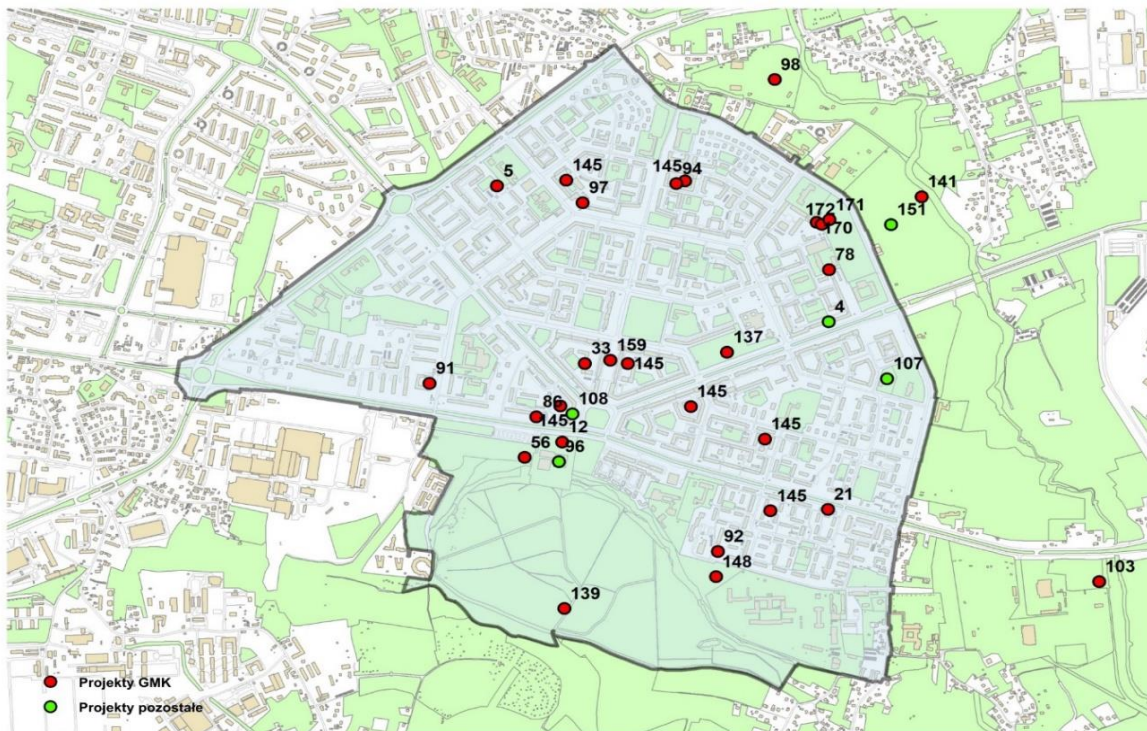
Rycina 12. Lista planowanych, podstawowych projektów i przedsięwzięć rewitalizacyjnych – Podobszar Stare Miasto-Kazimierz – nabór 2016.



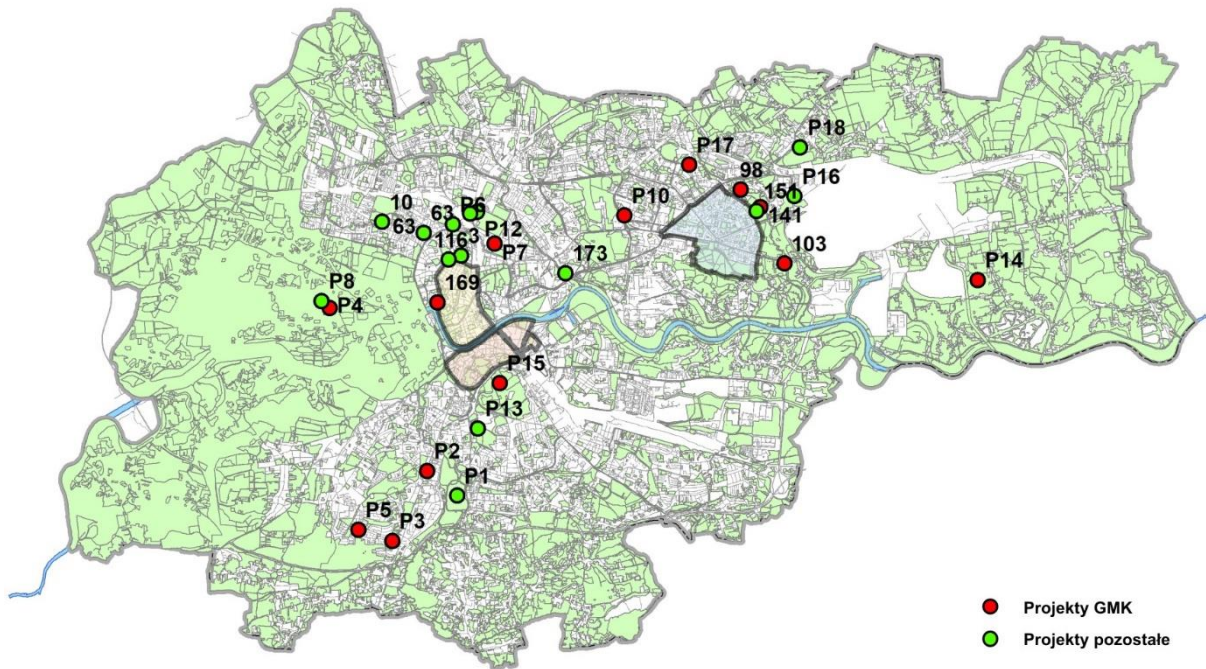
Rycina 13. Lista planowanych, podstawowych projektów i przedsięwzięć rewitalizacyjnych – Podobszar Stare Podgórze-Zabłocie – nabór 2016.



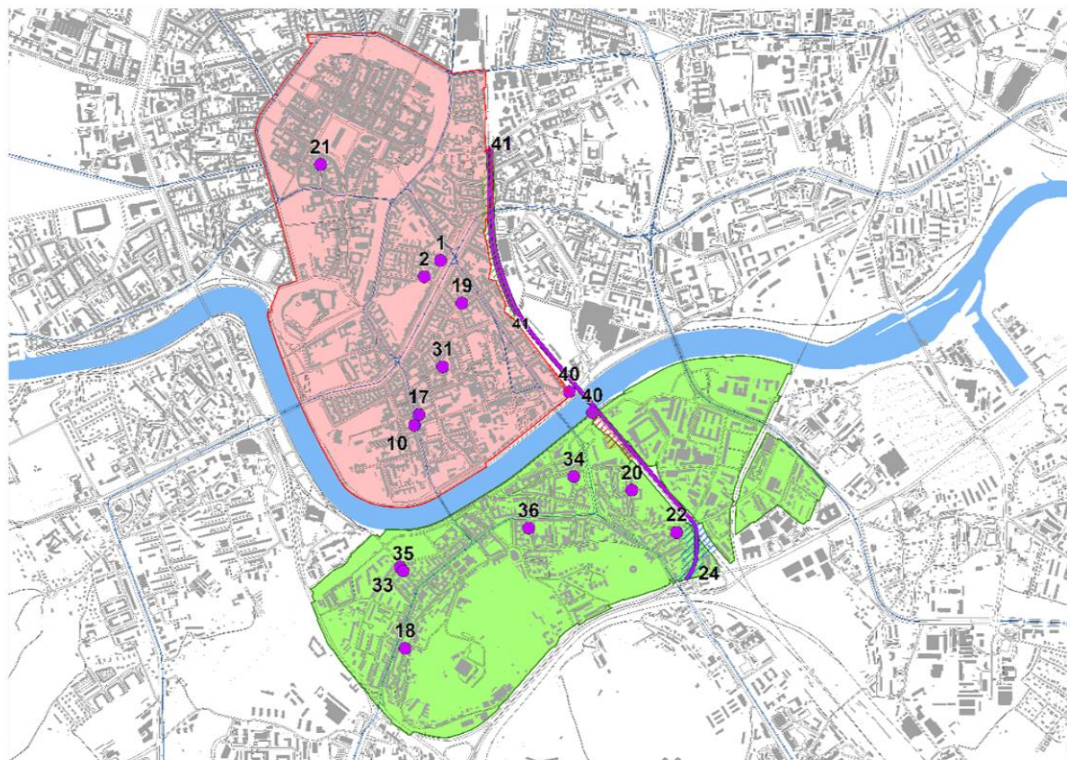
Rycina 14. Lista planowanych, podstawowych projektów i przedsięwzięć rewitalizacyjnych – Podobszar „stara” Nowa Huta – nabór 2016.



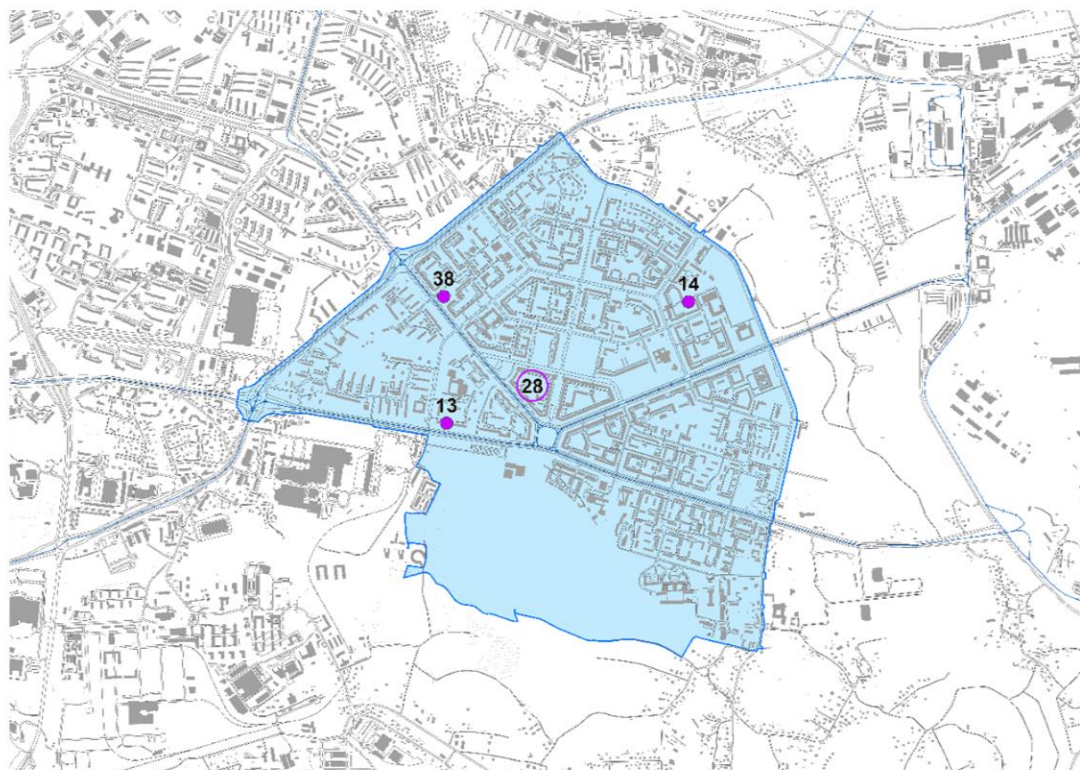
Rycina 15. Lista planowanych, podstawowych projektów i przedsięwzięć rewitalizacyjnych - projekty P (obszary poprzemysłowe) - nabór 2017.



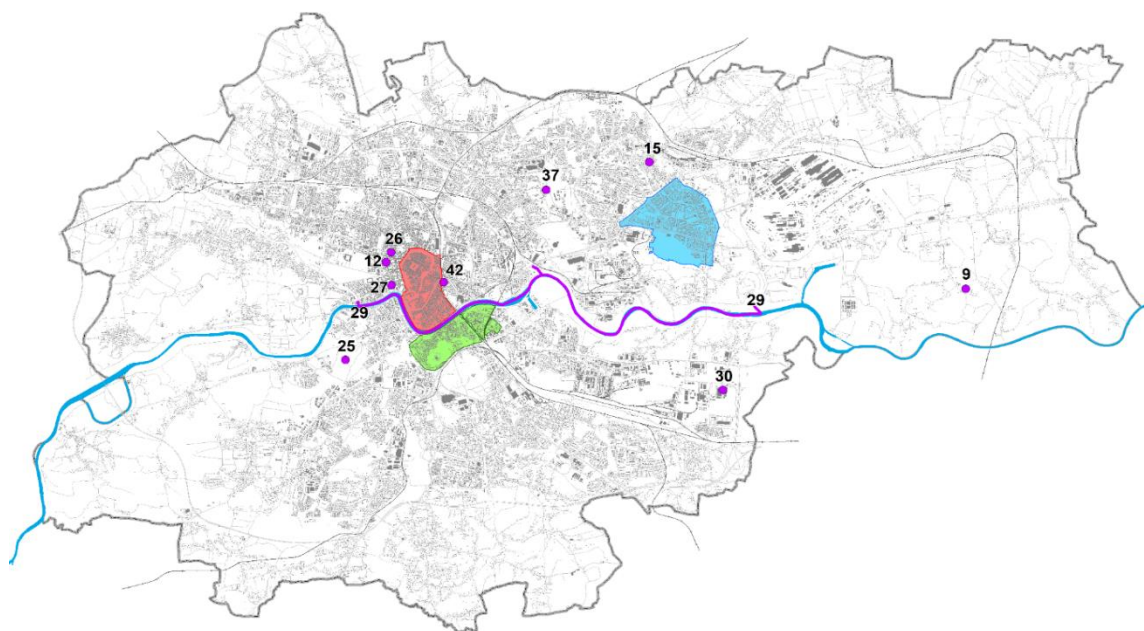
Rycina 16. Lokalizacja projektów rewitalizacyjnych - podobszary Stare Podgórze-Zabłocie oraz Stare Miasto-Kazimierz - nabór 2019.



Rycina 17. Lokalizacja projektów rewitalizacyjnych - podobszar „stara” Nowa Huta - nabór 2019.



Rycina 18. Lokalizacja projektów rewitalizacyjnych - projekty poza obszarem rewitalizacji - nabór 2019.



Nabór fiszek projektowych do MPRK (2020)

W 2020 r. zainicjowana została procedura prowadząca do kolejnej aktualizacji MPRK. W okresie od 24 września do 3 grudnia 2020 r. Referat ds. Rewitalizacji (Wydział ds. Przedsiębiorczości i Innowacji Urzędu Miasta Krakowa) prowadził nabór projektów i przedsięwzięć rewitalizacyjnych, którego celem była aktualizacja *Listy planowanych, podstawowych projektów i przedsięwzięć rewitalizacyjnych* (załącznik nr 3 do MPRK). Oceny i wyboru projektów dokonano w 2021 r.

Podstawa prawna do przeprowadzenia naboru to:

- zarządzenie nr 2378/2020 Prezydenta Miasta Krakowa z dnia 24 września 2020 r. w sprawie ogłoszenia naboru projektów do Miejskiego Programu Rewitalizacji oraz przyjęcia Regulaminu naboru,
- zarządzenie nr 3167/2020 Prezydenta Miasta Krakowa z dnia 2 grudnia 2020 r. w sprawie powołania Komisji ds. kwalifikacji projektów rewitalizacyjnych do Miejskiego Programu Rewitalizacji Krakowa i przyjęcia Regulaminu Pracy Komisji.

Przesłanką przeprowadzenia naboru była przede wszystkim potrzeba uzupełnienia MPRK o nowe projekty, weryfikacja projektów już ujętych w Programie oraz umożliwienie projektodawcom pozyskania środków w ramach pożyczki na rewitalizację.

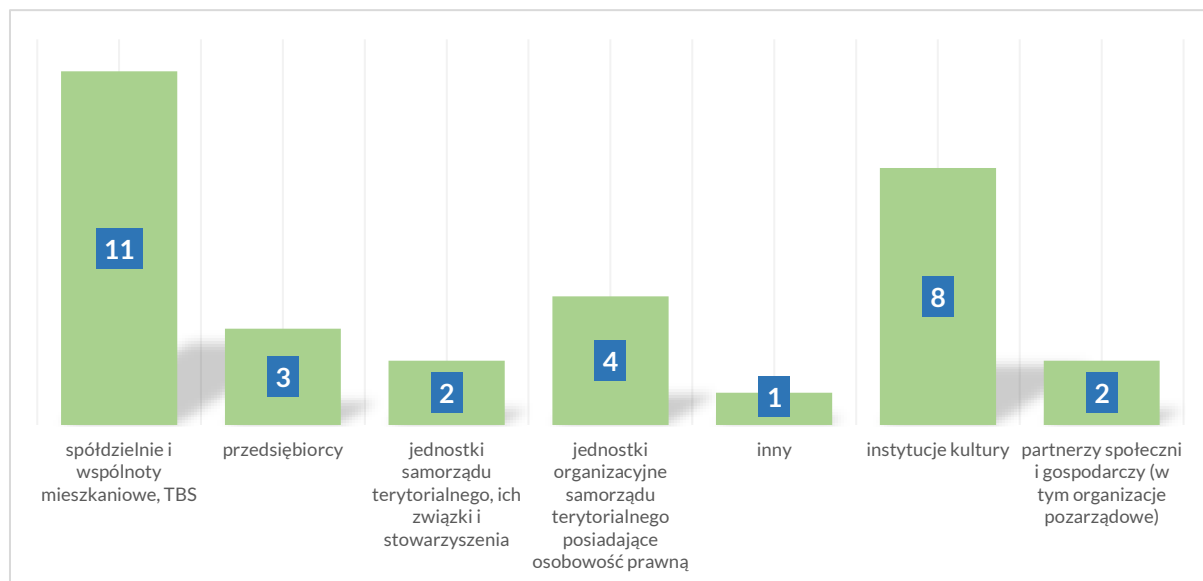


W ramach RPO WM 2014-2020 (Działanie 11.3. *Fundusz rewitalizacji i odnowy Małopolski*) przewidziano tzw. pożyczkę na rewitalizację. Wsparcie obejmuje projekty wpisane do programu rewitalizacji zaakceptowanego przez Zarząd Województwa Małopolskiego (pełniącego rolę Instytucji Zarządzającej RPO WM 2014-2020) i wpisanego do *Wykazu programów rewitalizacji gmin województwa małopolskiego*.

Źródło: MARR

W trakcie naboru do Wydziału ds. Przedsiębiorczości i Innowacji UMK wpłynęło 31 fiszek projektowych. Poniżej przedstawiono podsumowanie naboru z uwzględnieniem podmiotów zgłaszających projekty.

Rycina 19. Podsumowanie naboru 2020 r. (liczba zgłoszonych projektów wg typu wnioskodawcy).



Zarządzeniem nr 3167/2020 Prezydenta Miasta Krakowa z dnia 2 grudnia 2020 r. w sprawie powołania Komisji ds. kwalifikacji projektów rewitalizacyjnych do Miejskiego Programu Rewitalizacji Krakowa i przyjęcia Regulaminu Pracy Komisji została powołana Komisja, w której skład weszli Radni Miasta Krakowa oraz przedstawiciele Urzędu Miasta Krakowa. Zadaniem Komisji było przeprowadzenie oceny propozycji projektów zgłoszonych do ujęcia w MPRK, co zostało dokonane w oparciu o następujące kryteria:

I etap:

- położenie projektu na obszarze rewitalizacji,
- położenie projektu poza obszarem rewitalizacji oraz wskazanie wpływu realizacji projektu na ten obszar.

II etap:

- wskazanie wnioskodawcy – podmiotu realizującego,
- nazwa przedsięwzięcia,
- wskazanie i uzasadnienie celów projektu,
- przewidywany termin realizacji,
- szacunkowa wartość,
- planowany wkład własny,
- prognozowane rezultaty wraz ze sposobem ich oceny i pomiaru w odniesieniu do celów MPRK.
- Ponadto na podstawie zapisów w fiskach projektowych, badano jakie działania podejmą Wnioskodawcy, aby zapewnić, w ramach swoich projektów, dostępność osobom ze szczególnymi potrzebami, o których mowa w ustawie z dnia 19 lipca 2019 r. o zapewnianiu dostępności osobom ze szczególnymi potrzebami (t.j. Dz. U. z 2020 r. poz.1062 ze zm.).

W zależności od stopnia wypełnienia powyższych kryteriów Komisja mogła rekomendować ujęcie poszczególnych projektów na:

- **LIŚCIE PLANOWANYCH, PODSTAWOWYCH PROJEKTÓW I PRZEDSIĘWZIĘĆ REWITALIZACYJNYCH**, tj. takich, bez których realizacja celów MPRK nie będzie możliwa, zaś obszar rewitalizacji nie będzie w stanie wyjść z sytuacji kryzysowej (zawiera wyłącznie projekty, które spełniły kryteria oceny przewidziane dla I i II etapu).
- **WYKAZIE POZOSTAŁYCH RODZAJÓW PROJEKTÓW I PRZEDSIĘWZIĘĆ REWITALIZACYJNYCH**, tj. realizujących kierunki działań obejmujące obszary tematyczne istotne z punktu widzenia potrzeb obszaru rewitalizacji (zawiera projekty, które ze względu na mniejszą skalę oddziaływania trudno zidentyfikować indywidualnie, a są oczekiwane ze względu na realizację celów programu rewitalizacji).

Po dokonaniu oceny, do włączenia do MPRK zakwalifikowano 21 projektów o łącznej szacunkowej wartości ok. 168 mln zł, w tym:

- 10 projektów Gminy Miejskiej Kraków o szacunkowej wartości 145 mln zł;
- 11 projektów innych podmiotów o szacunkowej wartości 23 mln zł.

W trakcie naboru dokonano aktualizacji 5 projektów wcześniej ujętych w MPRK:

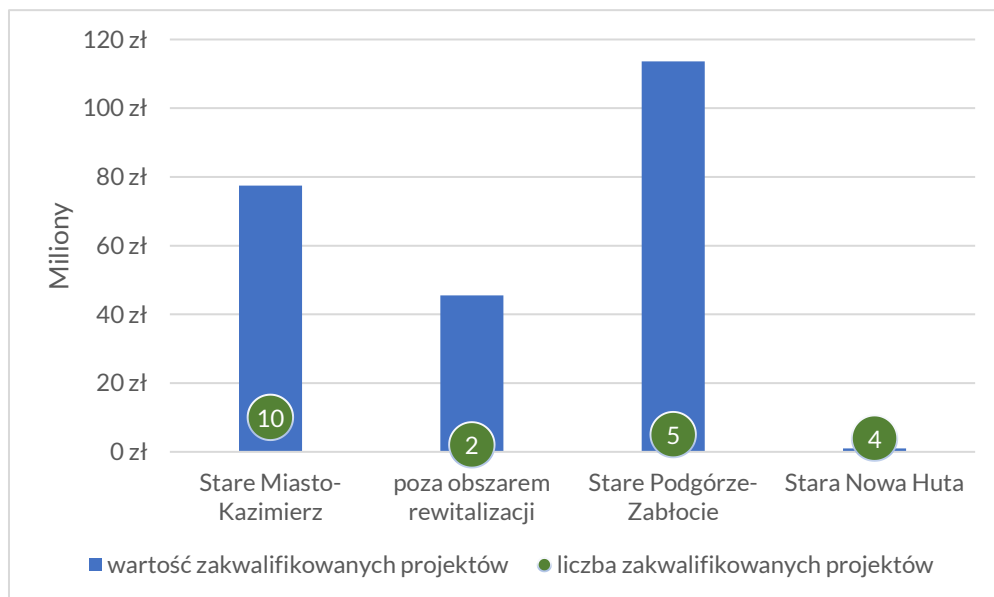
- Poprawa jakości przestrzeni publicznej placu Nowego poprzez remont posadzki oraz remont konserwatorski elewacji budynku handlowo-usługowego wraz z wymianą nawierzchni fragmentu chodnika na placu Nowym 4b Kraków-Kazimierz (aktualny nr projektu 31a_2019),
- Rewitalizacja nieczynnych obiektów infrastruktury na terenie Dąbia poprzez ich adaptację na potrzeby obsługi ruchu turystycznego dla obszarów Kazimierz, Zabłocie i Nowa Huta (aktualny nr projektu 173a),
- Adaptacja na cele kulturalne zabytkowego Bastionu III Kleparz w Krakowie (aktualny nr projektu 6a_P),
- Rewitalizacja STREFY K-805 - adaptacja bazy wojskowej na potrzeby nowoczesnej strefy kultury, turystyki i edukacji (aktualny nr projektu 8a_P),
- oraz Skład Solny: Centrum Literatury i Języka wraz z Biblioteką Kraków, po zmianie: Centrum Literatury i Języka Planeta Lem (aktualny nr projektu 6a).

Na wniosek projektodawców usunięto z Programu 6 projektów, których realizacja została zaniechana. Komisja podjęła decyzję o wykreśleniu z MPRK 15 projektów, odnośnie których brak było sprawozdań, danych o realizacji, brak deklaracji o pozostaniu w Programie, brak kontaktu.

Powyższe zmiany zostały wprowadzone do projektu uchwały Rady Miasta Krakowa w sprawie przyjęcia aktualizacji Miejskiego Programu Rewitalizacji Krakowa, przyjętej uchwałą nr LVII/1657/21 Rady Miasta Krakowa z dnia 5 maja 2021 r. *zmieniającą Uchwałę nr LIX/1288/16 w sprawie przyjęcia aktualizacji Miejskiego Programu Rewitalizacji Krakowa.*

W 2022 r. nie prowadzono naboru projektów i przedsięwzięć rewitalizacyjnych do MPRK.

Rycina 20. Liczba oraz wartość projektów wg podobszarów rewitalizacji.



Lokalizacja projektów zakwalifikowanych w naborze z 2020 r. przedstawiają poniższe ryciny:

Rycina 21. Lokalizacja projektów rewitalizacyjnych - podobszar Stare Miasto-Kazimierz - nabór 2020.



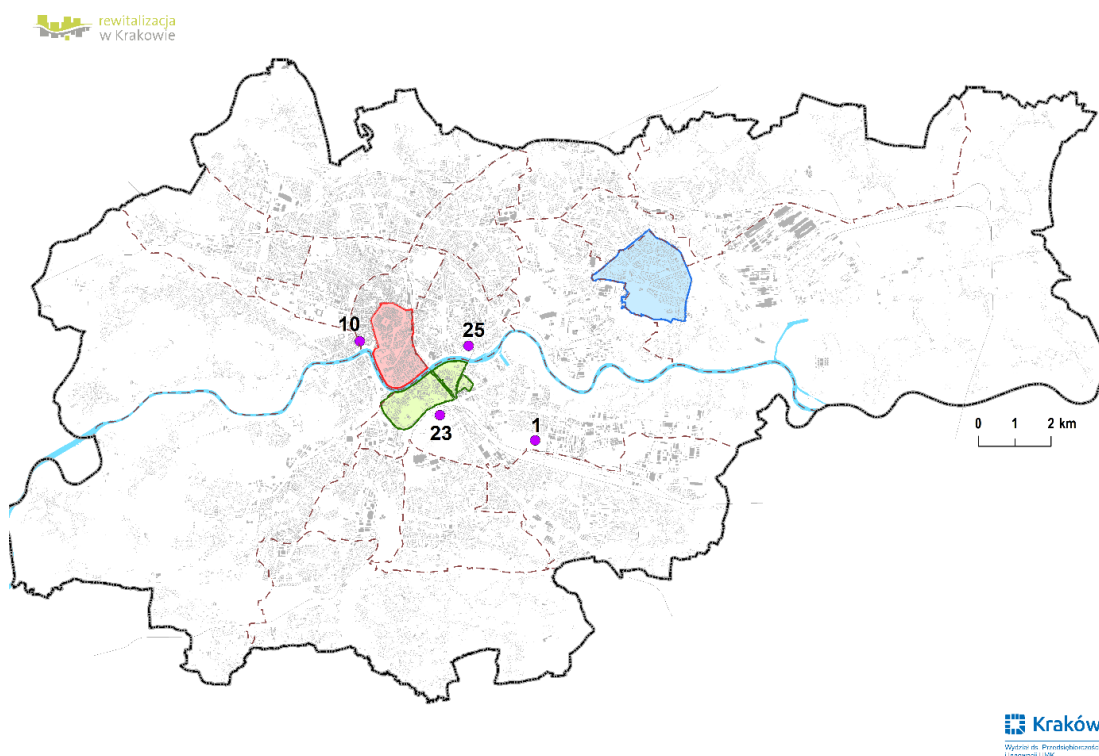
Rycina 22. Lokalizacja projektów rewitalizacyjnych - podobszar Stare Podgórze-Zabłocie - nabór 2020.



Rycina 23. Lokalizacja projektów rewitalizacyjnych - podobszar „stara” Nowa Huta - nabór 2020.



Rycina 24. Lokalizacja projektów rewitalizacyjnych - projekty poza obszarem rewitalizacji - nabór 2020.



5.3. Zestawienie projektów w Miejskim Programie Rewitalizacji Krakowa, w tym zakończonych (stan na 31 grudnia 2022 r.).

5.3.1. Projekty realizowane lub planowane do realizacji.

Tabela 5. Projekty ujęte w MPRK (realizowane lub planowane do realizacji).

Nr projektu	Podobszar*	Nazwa przedsięwzięcia	Podmiot	Szacowana wartość z fiszki lub po aktualizacji	Projekt Miejski (M)/ Zewnętrzny (Z)
2	SM-K	Remont elewacji budynku wraz z ociepleniem elewacji od strony podwórza w budynku przy ul. Zybkiewicza 5 w Krakowie w celu polepszenia życia mieszkańców i wyglądu obiektu	Wspólnota Mieszkaniowa budynku przy ul. Zybkiewicza 5 w Krakowie	8 000 000 zł	Z
3	Poza obszarem rewitalizacji	Zagospodarowanie targowiska „Stary Kleparz” przy Rynku Kleparskim w Krakowie	Spółka Kupiecka „Stary Kleparz” Sp. z o.o.	17 453 297,26 zł	Z

5	SNH	Modernizacja budynków Teatru Ludowego wraz z budową niezbędnej infrastruktury do prowadzenia działań kulturalnych wraz z zagospodarowaniem przestrzeni wokół budynków z przeznaczeniem na cele publiczne i społeczne	Teatr Ludowy/ Zarząd Zieleni Miejskiej w Krakowie	23 911 037,09 zł	M
6a	SP-Z	Centrum Literatury i Języka Planeta Lem	Krakowskie Biuro Festiwalowe	172 402 517,50 zł	M
8	SM-K	Remont elewacji wraz z wymianą stolarki okiennej	Zarząd Budynków A.S. Sp. z o.o.	420 000 zł	Z
10	Poza obszarem rewitalizacji	Przebudowa, rozbudowa, modernizacja i adaptacja pawilonu przy ul. Kazimierza Wielkiego na cele społeczne - żłobek, klub rodzica, klub seniora	Zjednoczona Spółdzielnia Budowlano Mieszkaniowa PIAST	2 000 000 zł	Z
13	SM-K	Stworzenie przestrzeni dla integracji środowisk twórczych (architektów, urbanistów), przedsiębiorców i przedstawicieli nauki z obszaru rewitalizacji w remontowanym i przebudowywanym obiekcie przy ul. Gołębiej 5/ Wiślniej 6 na działce nr 380 obręb 1 w Krakowie	Biuro Rozwoju Krakowa sp. z o.o.	9 546 510,41 zł	Z
25	SM-K	Remont elewacji budynku wraz z ociepleniem elewacji od strony podwórza w budynku przy ul. Przemyskiej 6 w Krakowie w celu polepszenia życia mieszkańców i wyglądu obiektu	Wspólnota Mieszkaniowa budynku przy ul. Przemyskiej 6 w Krakowie	450 000 zł	Z
26	SM-K	Remont elewacji budynku wraz z ociepleniem elewacji od strony podwórza w budynku przy ul. św. Gertrudy 14 w Krakowie w celu polepszenia życia mieszkańców i wyglądu obiektu	Wspólnota Mieszkaniowa budynku przy ul. św. Gertrudy 14 w Krakowie	340 000 zł	Z
32	SP-Z	Sieć Centrów Aktywności Seniorów (CAS) Podgórze - Zabłocie	Wydział Polityki Społecznej i Zdrowia Urzędu Miasta Krakowa	1 200 000 zł	M
34	SM-K	Sieć Centrów Aktywności Seniorów (CAS) Stare Miasto - Kazimierz	Wydział Polityki Społecznej i Zdrowia Urzędu Miasta Krakowa	1 200 000 zł	M
35	SNH	Sieć Centrów Aktywności Seniorów (CAS) Stara Nowa Huta	Wydział Polityki Społecznej i Zdrowia Urzędu Miasta Krakowa	1 200 000 zł	M

38	SM-K	Remont elewacji frontowej budynku przy ul. Starowiślna 23 i termomodernizacja elewacji od strony podwórka w celu polepszenia życia mieszkańców i wyglądu obiektu	Wspólnota Mieszkaniowa budynku przy ul. Starowiślnej 23 w Krakowie	550 000 zł	Z
39	SM-K	Remont elewacji frontowej budynku przy ul. Librowszczyzna 5/ Bonerowska 2 i termomodernizacja elewacji od strony podwórka w celu polepszenia życia mieszkańców i wyglądu obiektu	Wspólnota Mieszkaniowa budynku przy ul. Librowszczyzna 5/ Bonerowska 2 w Krakowie	1 300 000 zł	Z
42	SP-Z	Remont elewacji całego budynku wraz z częściowym ociepleniem przy ul. Zamoyskiego 10 w Krakowie w celu polepszenia życia mieszkańców i wyglądu obiektu	Wspólnota Mieszkaniowa budynku przy ul. Zamoyskiego 10 w Krakowie	475 000 zł	Z
44	SM-K	Remont frontowej elewacji budynku wraz z ociepleniem elewacji od strony podwórza w budynku przy ul. Radziwiłłowska 19 w Krakowie w celu polepszenia życia mieszkańców i wyglądu obiektu	Wspólnota Mieszkaniowa budynku przy ul. Radziwiłłowskiej 19 w Krakowie	650 000 zł	Z
46	SM-K	Remont frontowej elewacji budynku wraz z ociepleniem elewacji od strony podwórza w budynku przy ul. Radziwiłłowska 23 w Krakowie w celu polepszenia życia mieszkańców i wyglądu obiektu	Wspólnota Mieszkaniowa budynku przy ul. Radziwiłłowskiej 23 w Krakowie	1 750 000 zł	Z
49	SM-K	Remont frontowej elewacji budynku w budynku przy ul. Sarego 12 w Krakowie w celu polepszenia życia mieszkańców i wyglądu obiektu	Wspólnota Mieszkaniowa budynku przy ul. Sarego 12 w Krakowie	500 000 zł	Z
55	SM-K	Kahał XXI wieku: spotkania międzykulturowe mieszkańców Kazimierza z turystami	2okna Budziło i Rudek Sp. J.	150 000 zł	Z
57	SP-Z	Rewitalizacja bulwarów wiślanych (bulwar Podolski) od Wilgi do mostu Kotlarskiego	Stowarzyszenie PODGORZE.PL	10 000 000 zł	Z
58	SP-Z	Kamieniołom atrakcji czyli przestrzeń dla sportu, rekreacji i kultury – rewitalizacja dawnego kamieniołomu przy ul. Redemptorystów	Stowarzyszenie PODGORZE.PL	1 000 000 zł	Z

59	SP-Z	Budowa parku pod estakadami łącznicy kolejowej Kraków Zabłocie – Kraków Krzemionki	Stowarzyszenie PODGORZE.PL	5 000 000 zł	Z
60	SP-Z	Połączenia i przejścia pieszo-rowerowe na terenie Zabłocia: Kiełkowskiego – Lipowa i Mydlarska - Romanowicza	Stowarzyszenie PODGORZE.PL	2 000 000 zł	Z
61	SP-Z	Budowa ulicy łączącej ul. Dekerta z ul. Na Dołach, równoległej do ul. Wałowej	Stowarzyszenie PODGORZE.PL	2 000 000 zł	Z
68	SP-Z	Remont elewacji budynku oraz izolacji pionowej, remont kominów (lewa oficyna) oraz remont dachu, remont podwórka	Wspólnota Mieszkaniowa budynku ul. Krakusa 20	186 000 zł	Z
77	SM-K	„Otwarte podwórka przy ul. Podbrzezie - miejsca życia, sztuki i pamięci”. Budowa i poszerzenie przestrzeni harmonijnego współistnienia mieszkańców, turystów i przedsiębiorców na Kazimierzu	Grupa inicjatywna współwłaścicieli nieruchomości przy ul. Podbrzezie 2 w Krakowie, Gmina Wyznaniowa Żydowska w Krakowie, Salomon Sp. z o.o., ul. Gęsia 8, Kraków, Wspólnota Mieszkaniowa budynku przy ul. Podbrzezie 6 w Krakowie	1 200 000 zł	Z
79	SP-Z	Rewitalizacja kamienicy przy ul. Wałowej 5 w Krakowie	Wspólnota Mieszkaniowa nieruchomości przy ul. Wałowej 5 w Krakowie	948 186 zł	Z
83a	SP-Z	Rewitalizacja kamienicy przy ul. Tarnowskiego 6	Aleksandra Mykowska, Dom Szkoleń i Doradztwa, Dom Szkoleń i Doradztwa Sp. z o.o.	2 000 000 zł	Z
90	SP-Z	Kompleksowy remont budynków mieszkalnych ul. Kiełkowskiego 16	Zarząd Budynków Komunalnych w Krakowie	800 000 zł	M
95	SP-Z	Rewitalizacja przestrzeni (podwórza) położonej pomiędzy budynkami ul. Józefińska 24, 24a i 30 oraz Limanowskiego 13 i 15	Zarząd Budynków Komunalnych w Krakowie	761 070 zł	M
98	Poza obszarem rewitalizacji	Rewitalizacja terenów sportowych przy ul. Odmogile w Krakowie (tereny KS Wanda)	Zarząd Infrastruktury Sportowej w Krakowie	100 000 000 zł	M

99	SM-K	Modernizacja obiektów sportowych KS Nadwiślan w Krakowie	Zarząd Infrastruktury Sportowej w Krakowie	100 000 000 zł	M
100	SP-Z	Modernizacja terenów sportowych przy ul. Parkowej w Krakowie	Zarząd Infrastruktury Sportowej w Krakowie	50 000 000 zł	M
101	SP-Z	Modernizacja obiektów sportowych KS Korona przy ul. Kalwaryjskiej	Zarząd Infrastruktury Sportowej w Krakowie	100 000 000 zł	M
102	SP-Z	Rewitalizacja terenów przy Moście Kotlarskim - Bulwar Podolski - Budowa „Mariny Krakowskiej”	Zarząd Infrastruktury Sportowej w Krakowie	100 000 000 zł	M
103	Poza obszarem rewitalizacji	Rewitalizacja terenów sportowych przy ul. Ptaszyckiego w Krakowie	Zarząd Infrastruktury Sportowej w Krakowie	100 000 000 zł	M
105	SM-K, SNH, SP-Z	Poprawa estetyki obiektów oświatowych	Miejskie Centrum Obsługi Oświaty w Krakowie	29 000 000 zł	M
108	SNH	Renowacja elewacji budynku mieszkalnego zlokalizowanego w os. Centrum D1	Wspólnota Mieszkaniowa budynku na os. Centrum D1 w Krakowie	5 000 000 zł	Z
112	SM-K	Remont elewacji zewnętrznej i wewnętrznej budynku, malowanie klatek schodowych od strony ul. Jabłonowskich w budynku przy ul. Straszewskiego 26/ Jabłonowskich 4 w Krakowie	Wspólnota Mieszkaniowa budynku przy ul. Straszewskiego 26/ Jabłonowskich 4 w Krakowie	950 000 zł	Z
114	SM-K	Remont elewacji zewnętrznej elewacji frontowej w budynku przy ul. Starowiślna 14 w Krakowie	Wspólnota Mieszkaniowa budynku przy ul. Starowiślnej 14 w Krakowie	250 000 zł	Z
115	SM-K	Remont elewacji zewnętrznej elewacji frontowej i od strony podwórca w budynku przy ul. Dietla 17 w Krakowie	Wspólnota Mieszkaniowa budynku przy ul. Dietla 17 w Krakowie	350 000 zł	Z
116	SM-K	Remont wewnętrznej elewacji budynku z termomodernizacją oraz wymianą okienek piwnicznych wraz z odnowieniem obu frontowych klatek schodowych budynku	Wspólnota Mieszkaniowa budynku przy ul. Basztowej 5 w Krakowie	350 000 zł	Z
117	SM-K	Remont zewnętrznej elewacji budynku	Wspólnota Mieszkaniowa budynku przy ul. Grodzkiej 27 w Krakowie	140 000 zł	Z

122	SM-K	Remont elewacji frontowej budynku przy ul. Bernardyńskiej 11 w Krakowie	Wspólnota Mieszkaniowa budynku przy ul. Bernardyńskiej 11 w Krakowie	400 000 zł	Z
124	SM-K	Remont elewacji zewnętrznej i wewnętrznej wraz z balkonami komunikacyjnymi oraz malowaniem klatki schodowej budynku oraz wykonanie nowej nawierzchni podwórka budynku przy ul. Miodowej 9 w Krakowie	Wspólnota Mieszkaniowa budynku przy ul. Miodowej 9 w Krakowie	380 000 zł	Z
126	SM-K	Remont elewacji frontowej budynku, znajdującego się w Krakowie przy ul. Bogusławskiego 3	Wspólnota Mieszkaniowa budynku przy ul. Bogusławskiego 3 w Krakowie	120 000 zł	Z
128	SM-K	Remont elewacji zewnętrznej i wewnętrznej budynku przy ul. Bonerowskiej 10 w Krakowie	Wspólnota Mieszkaniowa budynku przy ul. Bonerowskiej 10 w Krakowie	350 000 zł	Z
129	SM-K	Remont elewacji frontowej, remont elewacji podwórkowej, remont klatki schodowej oraz sieni wejściowej w budynku przy ul. św. Marka 5 w Krakowie	Wspólnota Mieszkaniowa budynku przy ul. św. Marka 5 w Krakowie	500 000 zł	Z
130	SM-K	Remont elewacji frontowej w budynku przy ul. św. Marka 25 w Krakowie	Wspólnota Mieszkaniowa budynku przy ul. św. Marka 25 w Krakowie	380 000 zł	Z
131	SM-K	Remont elewacji zewnętrznej i wewnętrznej w budynku przy ul. Szpitalnej 17 w Krakowie	Wspólnota Mieszkaniowa budynku przy ul. Szpitalnej 17 w Krakowie	300 000 zł	Z
136	SM-K	Remont elewacji podwórkowej, remont bramy wjazdowej, remont nawierzchni podwórca w budynku przy ul. Krakowskiej 5 w Krakowie	Wspólnota Mieszkaniowa budynku przy ul. Krakowskiej 5 w Krakowie	100 000 zł	Z
138	SP-Z	Rewitalizacja Parku Bednarskiego	Zarząd Zieleni Miejskiej w Krakowie	20 461 834,11 zł	M
139	SNH	Ochrona zagrożonych siedlisk i gatunków w Parku Starorzecza Wisły w Nowej Hucie	Zarząd Zieleni Miejskiej w Krakowie	1 799 464 zł	M
156a	SM-K	Modernizacja Galerii Sztuki Współczesnej Bunkier Sztuki	Galeria Sztuki Współczesnej Bunkier Sztuki	24 000 000 zł	M

158	SM-K	Rewitalizacja placu Wolnica w Krakowie	Zarząd Dróg Miasta Krakowa	4 720 000 zł	M
159	SNH	Rewitalizacja przestrzeni publicznej alei Róż w Krakowie Nowej Hucie	Zarząd Zieleni Miejskiej w Krakowie	3 922 393,47 zł	M
161	SM-K	Rewitalizacja placu Nowego w Krakowie	Zarząd Dróg Miasta Krakowa	13 102 000 zł	M
162	SP-Z	Przebudowa przestrzeni publicznej ul. Kącik w Krakowie	Zarząd Dróg Miasta Krakowa	2 950 000 zł	M
163	SM-K	Przebudowa przestrzeni publicznej ul. Bożego Ciała w Krakowie	Zarząd Dróg Miasta Krakowa	4 060 000 zł	M
164	SM-K	Przebudowa przestrzeni publicznej ul. Meiselsa w Krakowie	Zarząd Dróg Miasta Krakowa	1 780 000 zł	M
165	SM-K	Przebudowa przestrzeni publicznej ul. Mostowej w Krakowie	Zarząd Dróg Miasta Krakowa	870 000 zł	M
166	SM-K	Budowa kładki pieszo-rowerowej „Kazimierz – Ludwinów”	Zarząd Inwestycji Miejskich w Krakowie	100 583 375 zł	M
173a	Poza obszarem rewitalizacji	Rewitalizacja nieczynnych obiektów infrastruktury na terenie Dąbia poprzez ich adaptację na potrzeby obsługi ruchu turystycznego dla Obszarów Kazimierz, Zabłocie i Nowa Huta	Krakowproperties.com Sp. z o.o.	8 000 000 zł	Z
174	Poza obszarem rewitalizacji	Rewitalizacja i rozwój kulturalny dawnego magazynu celnego znajdującego się w zespole dworca towarowego – Stacja towarowa i zastawcza (Kraków Główny Towarowy i Kraków Zachodni) przy ul. Kamiennej 10	Bartosz Schejbal	3 500 000 zł	Z
1_P	Poza obszarem rewitalizacji	ZIELONE SERCE KRAKOWA: budowa kompleksu sportowo-rekreacyjnego na przemysłowym terenie Białych Mórz	Golf & Spa Resort Sp. z o.o.	56 403 896,42 zł	Z

2_P	Poza obszarem rewitalizacji	Modernizacja filii Centrum Kultury Podgórze przy ul. Zakopiańskiej 62 (dawny Dom Robotniczy Zakładów Solvay)	Centrum Kultury Podgórze	18 500 000 zł	M
4_P	Poza obszarem rewitalizacji	Rekultywacja i zagospodarowanie terenów po zniszczonych elementach Fortu Nr 2 „Kościuszko”	Zarząd Budynków Komunalnych w Krakowie	26 003 162,57 zł	M
6_Pa	Poza obszarem rewitalizacji	Adaptacja na cele kulturalne zabytkowego Bastionu III Kleparz w Krakowie	Fundacja Polish Heritage Fundacja Kultura Innowacji Forty-Forty s.j. Especto sp. z o.o.	48 000 000 zł	Z
8_Pa	Poza obszarem rewitalizacji	Rewitalizacja STREFY K-805 - adaptacja bazy wojskowej na potrzeby nowoczesnej strefy kultury, turystyki i edukacji	Teatr Bagatela im. Tadeusza Boya-Żeleńskiego	23 684 901 zł	M
10_P	Poza obszarem rewitalizacji	Rewitalizacja zespołu zabytkowego hangaru lotniczego przy ul. Stella-Sawickiego 41	Muzeum Inżynierii i Techniki	24 072 091,38 zł	M
12_P	Poza obszarem rewitalizacji	Remont konserwatorski, przebudowa i rozbudowa Fortu nr 12 „Luneta Warszawska” wraz z adaptacją na cele muzealne, edukacyjne oraz usługowe oraz zagospodarowaniem terenów zielonych na ogólnodostępny park	Fundacja Fort Luneta Warszawska	13 384 038,58 zł	Z
13_P	Poza obszarem rewitalizacji	Utworzenie Parku Bonarka na terenie wyrobisk górniczych dawnej Cegielni Bonarka	Bonarka Park Sp. z o.o.	19 557 000 zł	Z
14_P	Poza obszarem rewitalizacji	Centrum Wielkoskalowych Plenerowych Wydarzeń Kulturalnych „Błonia 2.0”	Kraków Nowa Huta Przyszłości S.A.	137 760 000 zł	M
15_P	Poza obszarem rewitalizacji	Rewitalizacja kamieniołomu Libana	Zarząd Zieleni Miejskiej w Krakowie	50 000 000 zł	M

16_P	Poza obszarem rewitalizacji	Adaptacja oraz wyposażenie pomieszczeń w budynku przy ul. Ujastek 5b na kuchnię dla potrzeb istniejącego w ww. lokalizacji Przedszkola Publicznego „Glukusie” w Krakowie, Niepublicznego Żłobka „Glukusie” w Krakowie oraz innych nowohuckich placówek oświatowych	K-I-D Dominik Łośko	1 300 000 zł	Z
18_P	Poza obszarem rewitalizacji	Rewitalizacja fortu 49 1/4 „Grębałów” w Krakowie dla potrzeb Ogniska TKKF „Przyjaciół Konika”	Ognisko TKKF „Przyjaciół Konika”	950 000 zł	Z
19_P	SP-Z	Modernizacja obiektu polegająca na przebudowie funkcjonalnej budynku Oddziału MHK Fabryka Emalia Oskara Schindlera przy ul. Lipowej 4 w Krakowie przy zachowaniu dotychczasowej funkcji	Muzeum Historyczne Miasta Krakowa	2 116 336,47 zł	M
1_2019	SM-K	Remont pokrycia dachu oraz elewacji budynku przy ul. Sarego 28 od ul. Dietla wraz z zabezpieczeniem jej przed ptakami oraz remont instalacji elektrycznej	Wspólnota Mieszkaniowa ul. Sarego 28	230 000 zł	Z
2_2019	SM-K	Remont podwórka, dachu oraz elewacji frontowej budynku przy ul. św. Sebastiana 20 w Krakowie	Wspólnota Mieszkaniowa przy ul. św. Sebastiana 20 w Krakowie	360 000 zł	Z
9_2019	Poza obszarem rewitalizacji	Budowa infrastruktury Parku Edukacyjnego	KNHP S.A.	43 500 000 zł	M
12_2019	Poza obszarem rewitalizacji	Poprawa estetyki obiektu oświatowego Centrum Młodzieży im. dr. Henryka Jordana	Centrum Młodzieży im. dr. Henryka Jordana	1 050 000 zł	M
13_2019	SNH	Remont elewacji wraz z termomodernizacją budynku. Projekt inwestycyjny	Wspólnota Mieszkaniowa os. Handlowe 1 reprezentowana przez PPU ADREM SA	2 492 800 zł	Z
14_2019	SNH	Podziemna Nowa Huta. Schrony w Nowej Hucie: dziedzictwo zimnej wojny	Muzeum Historyczne Miasta Krakowa	4 500 000 zł	M
15_2019	Poza obszarem rewitalizacji	Rewitalizacja dawnej stołówki na os. Złotej Jesieni 13 w Nowej Hucie z przeznaczeniem na Centrum Konferencyjno-Szkoleniowe PUHiT	Przedsiębiorstwo Usług Hotelarskich i Turystycznych „Kraków” w Krakowie Sp. z o.o.	6 000 000 zł	Z

19_2019	SM-K	Polepszenie standardu budowlanego nieruchomości na Kazimierzu - rewitalizacja kamienicy przy ul. Joselewicza 12	Wspólnota Mieszkaniowa Nieruchomości przy ul. Joselewicza 12	900 000 zł	Z
20_2019	SP-Z	Renowacja budynku przy ul. Traugutta 12 w celu zwiększenia estetyki budynku i komfortu mieszkańców	Wspólnota Mieszkaniowa Nieruchomości ul. Traugutta 12	1 700 000 zł	Z
21_2019	SM-K	Generalna renowacja i modernizacja zabytkowej kamienicy przy ul. Brackiej 3-5 w celu gospodarczo-społecznego uatrakcyjnienia nieruchomości w centrum Krakowa	Wspólnota Mieszkaniowa Nieruchomości Bracka 3-5	2 500 000 zł	Z
22_2019	SP-Z	Rewitalizacja obiektu przy ul. Hetmańskiej - szansa na większy komfort mieszkańców i poprawę estetyki nieruchomości	Wspólnota Mieszkaniowa Nieruchomości ul. Hetmańska 3	1 100 000 zł	Z
24_2019	SP-Z	Zagospodarowanie nowych przestrzeni - budowa parku pod łącznicą kolejową na odcinku ul. Dekerta - ul. Limanowskiego powstałych w wyniku przebudowy linii kolei aglomeracyjnych w Krakowie wraz z odcinkiem ścieżki rowerowej pomiędzy ul. Kącik a ul. Dekerta	Zarząd Zieleni Miejskiej w Krakowie	10 000 000 zł	M
25_2019	Poza obszarem rewitalizacji	Park Zakrzówek	Zarząd Zieleni Miejskiej w Krakowie	54 414 490 zł	M
26_2019	Poza obszarem rewitalizacji	Park przy Karmelickiej	Zarząd Zieleni Miejskiej w Krakowie	12 907 896,49 zł	M
27_2019	Poza obszarem rewitalizacji	Planty Retoryka	Zarząd Zieleni Miejskiej w Krakowie	150 000 zł	M
28_2019	SNH	„Spotkajmy się na podwórku 2.0” - rewitalizacja wewnątrz kwartałów zabudowy na terenie Nowej Huty - edycja 2.	Zarząd Zieleni Miejskiej w Krakowie	14 000 000 zł	M
29_2019	SM-K SP-Z SNH w części poza obszarem rewitalizacji	„Wisła łączy” - rewitalizacja Bulwarów Wisły i jej dopływów	Zarząd Zieleni Miejskiej w Krakowie	100 000 000 zł	M

30_2019	Poza obszarem rewitalizacji	Wykonanie prac rewitalizacyjnych budynku zlokalizowanego na terenie nieruchomości Business Park Nad Drwiną	MARR S.A.	5 000 000 zł	Z
31a_2019	SM-K	Poprawa jakości przestrzeni publicznej placu Nowego poprzez remont posadzki oraz remont konserwatorski elewacji budynku handlowo-usługowego wraz z wymianą nawierzchni fragmentu chodnika na placu Nowym 4B Kraków – Kazimierz	Przedsiębiorstwo handlowo-usługowe „Kazimierz” Sp. z o.o.	1 427 312,47 zł	Z
33_2019	SP-Z	Remont elewacji frontowej, ocieplenie elewacji tylnej, izolacja pionowa fundamentów, remont galerii komunikacyjnej budynku przy ul. Długosza 15	Wspólnota Mieszkaniowa budynku przy ul. Długosza 15	498 509 zł	Z
34_2019	SP-Z	Remont elewacji frontowej wraz z remontem balkonów, ocieplenie elewacji tylnej, izolacja pionowa fundamentów, remont balkonów komunikacyjnych w budynku w budynku przy pl. Bohaterów Getta 5	Wspólnota Mieszkaniowa plac Bohaterów Getta 5	511 469,97 zł	Z
35_2019	SP-Z	Remont galerii komunikacyjnych, remont elewacji od podwórka, izolacja fundamentów, remont dachu w budynku przy ul. Długosza 13	Wspólnota Mieszkaniowa budynku przy ul. Długosza 13	370 000 zł	Z
37_2019	Poza obszarem rewitalizacji	Adaptacja relikwów wraz z odtworzeniem bryły dawnego hangaru nr 1 na cele ekspozycyjne Muzeum Lotnictwa Polskiego w ramach rekonstrukcji i rekompozycji zespołu budynków II Pułku Lotniczego na terenie Lotniczego Parku Kulturowego w Krakowie	Muzeum Lotnictwa Polskiego w Krakowie	24 600 000 zł	Z
38_2019	SNH	Reaktywacja Kina ŚWIT	Apollo Film Sp. z o.o.	1 000 000 zł	Z
40_2019	SP-Z, SM-K	Budowa kładki pieszo-rowerowej w nawiązaniu do realizowanej przez PKP Polskie Linie Kolejowe S. A. budowy przeprawy przez Wisłę pomiędzy ul. Podgóorską a Zabłociem w ramach projektu: Prace na linii kolejowej E30 na odcinku Kraków Główny Towarowy – Rudzice wraz	Zarząd Inwestycji Miejskich w Krakowie	84 805 708,40 zł	M

		z dobudową torów linii aglomeracyjnej			
41_2019	SM-K	Zagospodarowanie nowych przestrzeni pod powstającymi estakadami na odcinku ul. Kopernika - ul. Miodowa powstałych w wyniku przebudowy linii kolei aglomeracyjnej w Krakowie	Zarząd Zieleni Miejskiej w Krakowie	10 000 000 zł	M
1_2020	Poza obszarem rewitalizacji	Rewitalizacja wraz z rozbudową Ośrodka Klubu Żeglarskiego HORN Kraków, zlokalizowanego w Krakowie, ul. Kozia 22 na działkach o numerach Dz210, Dz341/1, obręb 28, połączona z rozszerzeniem działalności edukacyjnej, szkoleniowej i wypoczynkowej w zakresie sportu i kultury fizycznej wśród dzieci i młodzieży oraz osób dorosłych, w tym osób niepełnosprawnych	Klub Żeglarski Horn Kraków	10 000 000 zł	Z
3_2020	SNH	Rozbudowa infrastruktury Nowohuckiego Centrum Kultury na potrzeby działalności kulturalno-edukacyjnej	Nowohuckie Centrum Kultury	30 000 000 zł	M
4_2020	SNH	Termomodernizacja budynków NCK - elewacja i panele fotowoltaiczne	Nowohuckie Centrum Kultury	15 000 000 zł	M
5_2020	SM-K	Przebudowa ul. Siennej w Krakowie.	Zarząd Dróg Miasta Krakowa	3 000 000 zł	M
6_2020	SM-K	Remont elewacji frontowej i docieplenie tylnej elewacji wraz z remontem klatki schodowej, konserwacja pokrycia dachowego, wykonanie monitoringu, wymiana instalacji elektrycznej z wykonaniem nowego oświetlenia w budynku przy ul. Podzamcze 24	Miłosz Wiktor kurator spadku po Bercie z d. Lanes I v Keil II v. Goldberg położonym przy ul. Podzamcze 24 w Krakowie	600 000 zł	Z
7_2020	SNH	Przebudowa i dostosowanie budynku Klubu „Jędrus” do bieżącej działalności i przepisów ppoż. Wraz z wewnętrznymi instalacjami elektrycznymi, wod-kan., co, wentylacją mechaniczną i likwidacją wewnętrznej instalacji gazowej oraz budowa podnośnika dla niepełnosprawnych z instalacjami elektrycznymi na działce nr 13 i 2/1 obręb 126103_9.004547 Nowa Huta	Ośrodek Kultury Kraków – Nowa Huta	2 700 000 zł	M

		j. ewid. 126103_9 Nowa Huta w Krakowie - Nowej Hucie os. Centrum A 6a			
10_2020	Poza obszarem rewitalizacji	Willa Kossakówka - kompleksowy remont konserwatorski historycznej siedziby Rodziny Kossaków wraz z adaptacją obiektu do celów muzealnych	Muzeum Sztuki Współczesnej w Krakowie MOCAK	13 000 000 zł	M
12_2020	SM-K	Remont pokrycia dachowego, budowa windy osobowej oraz remont części wspólnych w budynku przy ul. Bonerowskiej 11 w celu polepszenia życia mieszkańców i wyglądu obiektu	Wspólnota Mieszkaniowa budynku przy ul. Bonerowskiej 11 w Krakowie	500 000 zł	Z
13_2020	SM-K	Remont pokrycia dachowego oraz elewacji frontowej i od podwórka wraz z ociepleniem, remont części wspólnych w budynku przy ul. Dietla 5	Właściciele budynku przy ul. Dietla 5 w Krakowie	1 350 000 zł	Z
14_2020	SM-K	Remont pokrycia dachowego, budowa windy osobowej oraz remont części wspólnych w budynku przy ul. Kordeckiego 10 w Krakowie w celu polepszenia komfortu życia mieszkańców i wyglądu obiektu	Wspólnota Mieszkaniowa budynku przy ul. Kordeckiego 10	550 000 zł	Z
15_2020	SM-K	Remont pokrycia dachowego wraz z remontem i ociepleniem elewacji od strony podwórza i remontem części wspólnych w budynku przy ul. Joselewicza 18 w Krakowie w celu polepszenia życia mieszkańców i wyglądu obiektu	Wspólnota Mieszkaniowa budynku przy ul. Joselewicza 18	650 000 zł	Z
16_2020	SM-K	Remont klatki schodowej, pokrycia dachowego i innych części wspólnych w budynku w celu polepszenia życia mieszkańców i wyglądu obiektu w budynku przy ul. św. Agnieszki 2/Stradomskiej 19	Wspólnota Mieszkaniowa budynku przy ul. św. Agnieszki 2/Stradomskiej 19 w Krakowie	370 000 zł	Z
19_2020	SNH	Modernizacja i rozbudowa budynku dawnego kina Światowid na potrzeby Muzeum Nowej Huty	Muzeum Historyczne Miasta Krakowa	100 000 000 zł	M
20_2020	SM-K	Remont elewacji frontowej oraz od strony podwórka, remont obu klatek schodowych - części wspólne w budynku przy ul. Zybkiewicza 11a w Krakowie. W celu polepszenia	Wspólnota Mieszkaniowa budynku przy ul. Zybkiewicza 11a w Krakowie	900 000 zł	Z

		życia mieszkańców i wyglądu obiektów			
21_2020	SM-K	Remont konserwatorski elewacji frontowej, tylnej i bocznej wraz z wykonaniem izolacji pionowej od strony podwórza, remont klatki schodowej w budynku mieszkalnym przy ul. Krakowskiej 10 w Krakowie w celu polepszenia życia mieszkańców i wyglądu obiektu	Wspólnota Mieszkaniowa budynku przy ul. Krakowskiej 10 w Krakowie	480 000 zł	Z
23_2020	Poza obszarem rewitalizacji	Rewitalizacja Kopca Krakusa	Zarząd Zieleni Miejskiej w Krakowie	8 000 000 zł	M
24_2020	SP-Z	Park Miejski na Zabłociu przy ul. Dekerta 15	Zarząd Zieleni Miejskiej w Krakowie	2 500 000 zł	M
25_2020	Poza obszarem rewitalizacji	Zagospodarowanie terenu parku Grzegórzeckiego między ul. Ludwika Zieleniewskiego, ul. Grzegórzecką, ul. Skrzatów a bulwarem Kurlandzkim	Zarząd Zieleni Miejskiej w Krakowie	19 000 000 zł	M
26_2020	SP-Z	Generalna renowacja i modernizacja historycznej kamienicy w Starym Podgórzu, przy ul. Porucznika Stawarza 14	Wspólnota Mieszkaniowa budynku przy ul. Porucznika Stawarza 14	551 574 zł	Z
30_2020	SM-K	Renowacja i modernizacja budynku przy ul. Bocheńskiej 6 wraz z rewitalizacją strefy zielonej dla mieszkańców	Wspólnota Mieszkaniowa budynku przy Bocheńskiej 6	1 600 000 zł	Z

5.3.2. Projekty zakończone.

Tabela 6. Projekty ujęte w MPRK (zakończone).

Nr projektu	Podobszar	Nazwa przedsięwzięcia	Podmiot	Szacowana wartość z fiszki lub po aktualizacji	Projekt Miejski (M)/ Zewnętrzny (Z)
14	SM-K, SP-Z, SNH	Program Pomocy Lokatorom	Wydział Mieszkalnictwa UMK	2 250 000 zł	M
18	SNH	„W sile wieku” – placówka specjalistyczna	Miejski Ośrodek Pomocy Społecznej w Krakowie	511 009,44 zł	M

20	SP-Z	Aktywizacja społeczna mieszkańców podobszaru „Stare Podgórze” z wykorzystaniem rewitalizowanych budynków przy ul. Zabłocie 9a i 9b	Miejski Ośrodek Pomocy Społecznej w Krakowie	1 200 000 zł	M
21	SNH	Aktywizacja społeczna mieszkańców osiedla „Na Skarpie”	Miejski Ośrodek Pomocy Społecznej w Krakowie	1 200 000 zł	M
27	SM-K	Remont elewacji budynku wraz z ociepleniem elewacji od strony podwórza w budynku przy ul. Św. Tomasza 30 w Krakowie w celu polepszenia życia mieszkańców i wyglądu obiektu	Wspólnota Mieszkaniowa budynku przy ul. św. Tomasza 30 w Krakowie	470 000 zł	Z
30	SM-K	Remont elewacji budynku wraz z ociepleniem elewacji od strony podwórza w budynku przy ul. Zyblikiewicza 19 w Krakowie w celu polepszenia życia mieszkańców i wyglądu obiektu	Wspólnota Mieszkaniowa budynku przy ul. Zyblikiewicza 19 w Krakowie	350 000 zł	Z
37	SP-Z	Remont elewacji frontowej budynku głównego od ul. Czarnieckiego 8 i termomodernizacja elewacji od strony podwórka oraz oficyny w celu polepszenia życia mieszkańców i wyglądu obiektu	Wspólnota Mieszkaniowa budynku przy ul. Czarnieckiego 8 w Krakowie	270 000 zł	Z
56	SNH	Przywrócenie funkcji publicznych zdegradowanym obszarom NCK	Nowohuckie Centrum Kultury	8 500 000 zł	M
63	Poza obszarem rewitalizacji	Rozbudowa nadbudowa adaptacja poddasza budynku wraz z rozbudową instalacji elektrycznej, wod-kan, gaz.	Żłobek Samorządowy Nr 14 w Krakowie	0 zł	M
72	SP-Z	Rewitalizacja dawnego obiektu kinoteatru Wrzos na potrzeby Teatru KTO	Teatr KTO	7 975 132,32 zł	M
78	SNH	Przebudowa i modernizacja budynku os. Szkolne 26, tzw. Nowe skrzydło dla Centrum Artystyczno-Edukacyjnego Dom Utopii oraz organizowanie i prowadzenie wieloletniego projektu edukacyjno-animacyjno-artystycznego, służącego integracji środowiskowej w obszarze ul. os. Szkolne - Bulwarowa - Zalew Nowohucki	Teatr Łaźnia Nowa	23 101 682,44 zł	M
86	SNH	Remont elewacji wraz z termomodernizacją budynku użyteczności publicznej – os. Centrum D 7	Zarząd Budynków Komunalnych w Krakowie	445 680,57 zł	M

87	SM-K	Likwidacja kotłowni węglowej w budynku przy ul. Gertrudy 4	Zarząd Budynków Komunalnych w Krakowie	143 315,88 zł	M
88	SM-K	Rewitalizacja kamienicy przy ul. Jagiellońskiej 12	Zarząd Budynków Komunalnych w Krakowie	400 000 zł	M
89	SP-Z	Modernizacja instalacji grzewczej budynków mieszkalnych przy ul. Józefińskiej 24 – 24a, wraz z wymianą stolarki w częściach wspólnego użytkownika	Zarząd Budynków Komunalnych w Krakowie	900 997,87 zł	M
91	SNH	Remont elewacji wraz z termomodernizacją budynku użyteczności publicznej – os. Kolorowe 10	Zarząd Budynków Komunalnych w Krakowie	450 000 zł	M
92	SNH	Remont elewacji wraz z termomodernizacją budynku mieszkalnego - os. Na Skarpie 60	Zarząd Budynków Komunalnych w Krakowie	887 682,06 zł	M
93	SM-K	Rewitalizacja kamienicy - Rynek Główny 29	Zarząd Budynków Komunalnych w Krakowie	1 455 917,28 zł	M
94	SNH	Remont elewacji wraz z termomodernizacją budynku mieszkalnego - os. Zielone 3	Zarząd Budynków Komunalnych w Krakowie	385 254,82 zł	M
97	SNH	Zielona Strefa Kreatywna	Ośrodek Kultury im. Cypriana Kamila Norwida w Krakowie	1 213 698,64 zł	M
110	SM-K	Design, kultura, nowe media - odnowienie dawnej szkoły rzemiosł na krakowskim Kazimierzu	Uniwersytet Pedagogiczny im. Komisji Edukacji Narodowej w Krakowie	12 513 611,16 zł	Z
140	SM-K, SP-Z	Rewitalizacja bulwarów wiślanych	Zarząd Zieleni Miejskiej w Krakowie	0 zł	M
141	Poza obszarem rewitalizacji	Rewitalizacja Parku Zalew Nowohucki	Zarząd Zieleni Miejskiej w Krakowie	2 000 000 zł	M
142	SM-K	Rewitalizacja stoków Wzgórza Wawelskiego	Zarząd Zieleni Miejskiej w Krakowie	500 000 zł	M
144	SNH	„Spotkajmy się na podwórku” Rewitalizacja wnętrz kwartałów zabudowy na terenie Nowej Huty - dziania nieinwestycyjne	Zarząd Zieleni Miejskiej w Krakowie	0 zł	M

145	SNH	„Spotkajmy się na podwórku” Rewitalizacja wnętrz kwartałów zabudowy na terenie Nowej Huty - działania inwestycyjne	Zarząd Zieleni Miejskiej w Krakowie	17 566 218,07 zł	M
146	SP-Z	Rewitalizacja Parku Planty Nowackiego	Zarząd Zieleni Miejskiej w Krakowie	3 000 000 zł	M
147	SM-K	Rewitalizacja zieleni na Plantach Krakowskich	Zarząd Zieleni Miejskiej w Krakowie	845 427,36 zł	M
148	SNH	Rewitalizacja Parku Żeromskiego	Zarząd Zieleni Miejskiej w Krakowie	2 963 266,65 zł	M
149	SP-Z	Budowa Parku Zabłocie - Stacja Wisła	Zarząd Zieleni Miejskiej w Krakowie	2 622 933,27 zł	M
154	SP-Z	Modernizacja i termomodernizacja budynku Domu Kultury PODGÓRZE	Dom Kultury PODGÓRZE, ul. Sokolska 13	1 602 445,62 zł	M
155	SP-Z	Muzeum Podgórze - oddział Muzeum Historycznego Miasta Krakowa - adaptacja nieruchomości przy ul. Powstańców Wielkopolskich 1	Gmina Miejska Kraków	10 933 829,69 zł	M
160	SP-Z	Rewitalizacja bulwaru Podolskiego w zakresie oświetlenia	Zarząd Infrastruktury Komunalnej i Transportu w Krakowie	1 882 366,71 zł	M
167	SM-K	Przebudowa przestrzeni publicznej ul. Sławkowskiej w Krakowie	Zarząd Dróg Miasta Krakowa	12 633 744,47 zł	M
168	SM-K	Rewitalizacja placu św. Ducha w Krakowie	Zarząd Zieleni Miejskiej w Krakowie	3 000 000 zł	M
169	Poza obszarem rewitaliza- cji	Modernizacja boiska przy placu Na Groblach	Międzyszkolny Ośrodek Sportowy Kraków „Zachód”	2 099 725,84 zł	M
172	SNH	Budowa ścieżki łączącej ul. Bulwarową, MOS Kraków „Wschód” i Teatr „Łaźnia Nowa”	Międzyszkolny Ośrodek Sportowy Kraków „Wschód”	900 000 zł	M
3_P	Poza obszarem rewitaliza- cji	Rewitalizacja i adaptacja zachowanych zabytkowych części Fortu 52 A „Łapianka” wraz z rozbudową w celu utworzenia Muzeum i Centrum Ruchu Harcerskiego w Krakowie	Zarząd Budynków Komunalnych w Krakowie	34 907 411 zł	M

5_P	Poza obszarem rewitalizacji	Rewitalizacja wraz z adaptacją obiektu fortecznego na siedzibę podmiotów kultury (Muzeum Biblioteka Piosenki Polskiej oraz Klubu Osiedlowego Klina filii Centrum Kultury Podgórze) na bazie nieruchomości zabudowanej Fortem nr 52 „Borek”	Zarząd Budynków Komunalnych w Krakowie	26 268 218 zł	M
7_P	Poza obszarem rewitalizacji	Adaptacja zabytkowego budynku dawnej zbrojowni przy ul. Rakowickiej w Krakowie na centrum wystawienniczo-edukacyjne Muzeum Historii Fotografii w Krakowie	Muzeum Historii Fotografii im. Walerego Rzewuskiego w Krakowie	31 198 926,67 zł	M
9_P	SP-Z	Klaster Innowacji Społeczno-Gospodarczych Zabłocie 20.22. Przebudowa ze zmianą sposobu użytkowania istniejących obiektów przemysłowych w Krakowie przy ul. Zabłocie 20-22	Zarząd Inwestycji Miejskich w Krakowie (realizacja inwestycji)/ PI (konsultacje+ operator)	42 903 955,56 zł	M
10_2019	SM-K	Adaptacja budynku przy ul. Krakowskiej 29/Węglowej 1 na potrzeby siedziby Biblioteki Kraków oraz jej biblioteki głównej	Biblioteka Kraków	0 zł	M
17_2019	SM-K	Reaktywacja dawnego browaru kazimierzowskiego połączona z działalnością kulturalno-edukacyjną związaną z odkrywaniem i podtrzymywaniem wiedzy na temat produkcji piwa w tym miejscu przed wiekami oraz projektem Cervisia alba Cracoviensis instaurativa Uniwersytetu Papieskiego Jana Pawła II w Krakowie	DADA COMMUNICATION sp. z o.o.	0 zł	Z
18_2019	SP-Z	Przebudowa schodów w ul. Śliskiej pomiędzy ul. Zamoyskiego a ul. Kalwaryjską	Zarząd Dróg Miasta Krakowa	0 zł	M
36_2019	SP-Z	Remont elewacji frontowej oraz tylnej wraz z jej dociepleniem, remont galerii komunikacyjnej budynku. Remont podwórka, remont dachu z wymianą pasa pod/nadrynnowego	Wspólnota Mieszkaniowa budynku ul. Węgierska 10	696 384 zł	Z

6. INDYKATYWNE RAMY FINANSOWE MPRK

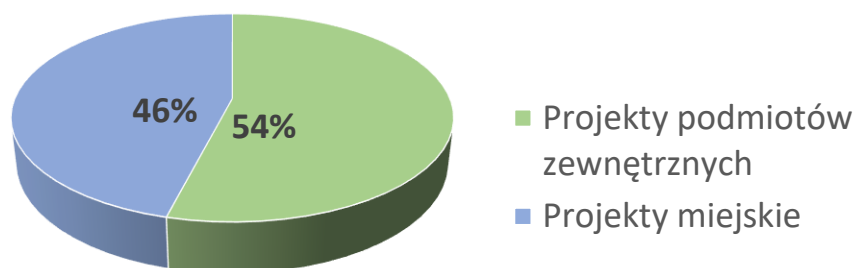
6.1. Szacunkowa wartość projektów rewitalizacyjnych ujętych w MPRK

Na podstawie uzyskanych od wnioskodawców informacji według stanu na 31 grudnia 2022 r., dokonano aktualizacji projektów i przedsięwzięć ujętych w MPRK oraz ich całościowego, indykatywnego szacunku kosztów. W oparciu o te wartości przeprowadzona została poniższa analiza.

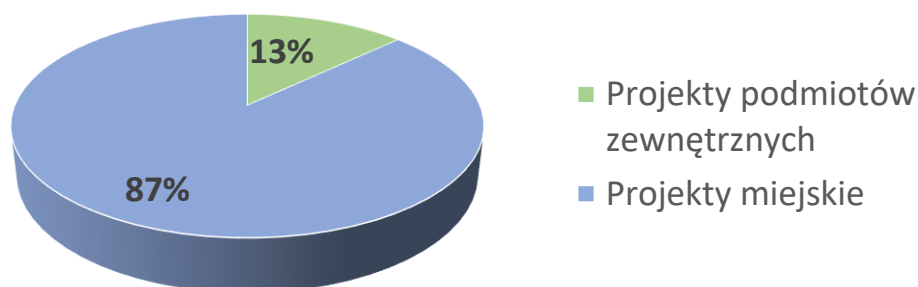
Na 31 grudnia 2022 r. w MPRK znajdowało się 170 projektów, 47 spośród nich zostało zakończonych.

Realizatorem 92 projektów ujętych w MPRK była Gmina Miejska Kraków (działająca przez wydziały Urzędu Miasta Krakowa, miejskie jednostki organizacyjne oraz spółki z udziałem Miasta), zaś za realizację 78 projektów odpowiedzialne były podmioty niezależne od samorządu miejskiego. Szacunkowa wartość wszystkich projektów rewitalizacyjnych wynosiła 2326,7 mln zł, z czego 2019 mln zł to koszt projektów miejskich, natomiast 307,7 mln zł to szacunkowa wartość projektów zgłoszonych przez podmioty zewnętrzne, w tym wartość 47 projektów zakończonych to 263,95 mln zł.

Rycina 25. Procentowy udział projektów miejskich oraz projektów podmiotów zewnętrznych w ogólnej liczbie projektów rewitalizacyjnych ujętych w MPRK.



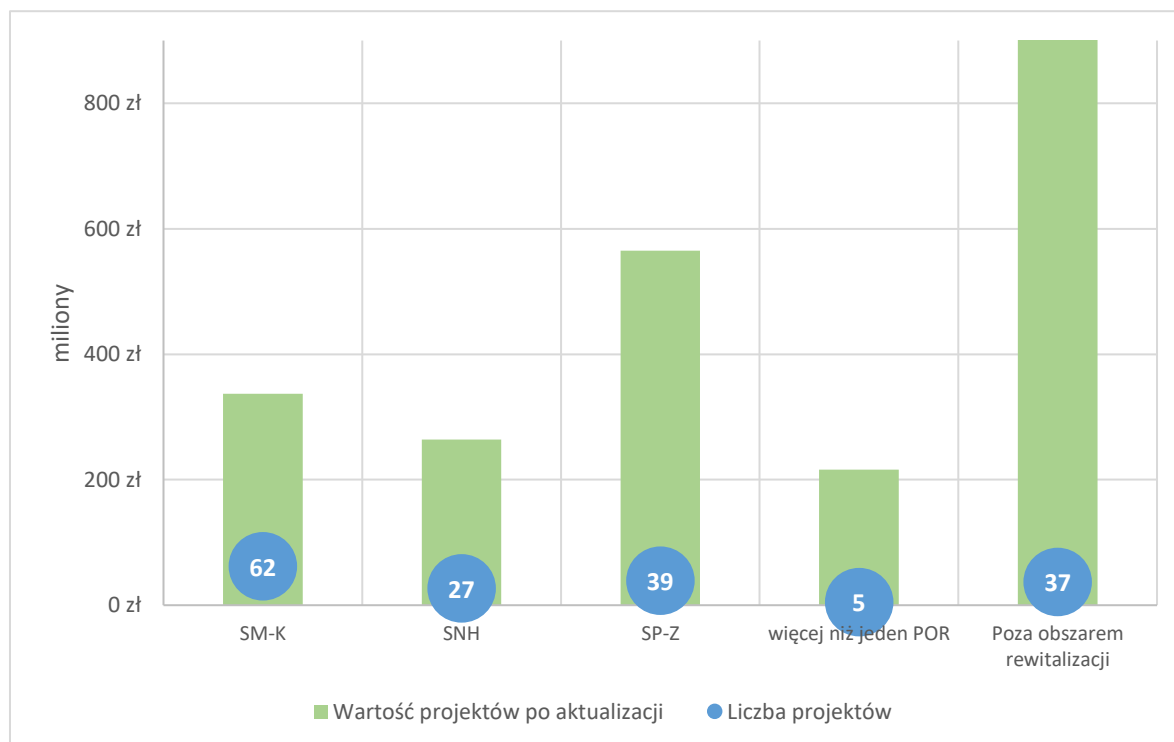
Rycina 26. Procentowy udział wartości projektów miejskich oraz projektów podmiotów zewnętrznych w ogólnej wartości projektów rewitalizacyjnych ujętych w MPRK.



Analiza projektów MPRK w układzie poszczególnych podobszarów rewitalizacji, pokazuje, że największa ich liczba (62) została zaplanowana w ramach podobszaru Stare Miasto-Kazimierz. Na kolejnym miejscu uplasował się podobszar Stare Podgórze-Zabłocie, gdzie w ramach MPRK zaplanowano do realizacji 39 projektów, z kolei w podobszarze „stara” Nowa Huta realizowane ma być 27 projektów. Pięć spośród ujętych w MPRK projektów dedykowanych jest rozwiązywaniu problemów więcej niż jednego podobszaru rewitalizacji. Uwagę zwraca fakt, że aż 37 projektów zlokalizowanych jest poza którymkolwiek z obszarów rewitalizacji. W głównej mierze są to przedsięwzięcia zlokalizowane na terenach przemysłowych, które do MPRK zostały włączone w 2017 r. Projekty planowane do realizacji poza obszarem rewitalizacji charakteryzują się największą wartością (ok. 944,7 mln zł), a wartość projektów obejmujących więcej niż jeden obszar to 216 mln zł.

Spośród podobszarów rewitalizacji największą wartością odznaczają się projekty zlokalizowane w Starym Podgórzu-Zabłociu, których szacunkowa wartość wynosi 564,1 mln zł. Natomiast wartość projektów zlokalizowanych w ramach podobszaru Stare Miasto-Kazimierz sięga 337,5 mln zł, zaś wartość przedsięwzięć dedykowanych podobszarowi „starej” Nowej Huty wynosi 264,4 mln zł.

Rycina 27. Liczba oraz szacunkowa wartość projektów MPRK wg podobszarów rewitalizacji.



Analiza fiszek projektowych oraz sprawozdań z realizacji przedsięwzięć rewitalizacyjnych wskazuje, że zasadniczym źródłem finansowania projektów ujętych w MPRK są środki przyznane Polsce w ramach budżetu Polityki Spójności na lata 2014-2020 (w szczególności dotyczy to środków dystrybuowanych poprzez Regionalny Program Operacyjny Województwa Małopolskiego na lata 2014-2020). Aż 64% wartości projektów ujętych w MPRK planowana jest do sfinansowania ze środków UE. 32% środków pochodzić ma z budżetów własnych podmiotów realizujących projekty (w większości są to środki związane z koniecznością pokrycia wkładu własnego), zaś reszta (tj. ok 4%) z innych źródeł.

Tabela 7. Szacunkowa wartość projektów MPRK wg źródeł finansowania (w mln zł).

	Polityka Spójności 2014-2020	Środki własne	Pozostałe środki	RAZEM
Wszystkie projekty	1522,6	732	72,5	2327,1
Projekty miejskie	1320,8	662	36,2	2019
Projekty podmiotów zewnętrznych	201,8	70	36,3	308,1

Źródło: MPRK

6.2. Środki RPO WM 2014-2020 pozyskane na rzecz finansowania projektów MPRK

Miejski Program Rewitalizacji Krakowa stanowi podstawę aplikowania przez pomysłodawców projektów w nim ujętych o fundusze europejskie dystrybuowane w ramach 11. Osi Priorytetowej Regionalnego Programu Operacyjnego Województwa Małopolskiego na lata 2014-2020.

MPRK spełnia wymogi określone w Wytycznych w zakresie rewitalizacji w programach operacyjnych na lata 2014-2020, został uzgodniony z IZ RPO WM oraz wpisany do Wykazu Programów Rewitalizacji Gmin Województwa Małopolskiego¹.

W ramach 11. Osi priorytetowej *Rewitalizacja przestrzeni regionalnej* ogłoszono 2 konkursy, w których mogły wziąć udział projekty wpisane do MPRK:

6.2.1. Poddziałanie 11.1.1. Rewitalizacja głównych ośrodków miejskich w regionie

Poniżej przedstawiono tabelę, w której znajdują się projekty ujęte w MPRK, zakwalifikowane do dofinansowania w wyniku pozytywnej oceny wniosków składanych w naborze:

Tabela 8. Projekty MPRK wybrane do dofinansowania w ramach działania 11.1.1 RPO WM 2014-2020.

Lp.	Tytuł projektu	Beneficjent	Wartość ogółem	Wartość dofinansowania	Podobszar rewitalizacji
1.	„Spotkajmy się na podwórku” Rewitalizacja wewnątrz kwartałów zabudowy na terenie Nowej Huty (zakończony)	Zarząd Zieleni Miejskiej w Krakowie	17 566 218,07 zł	9 182 166,15 zł	„stara” Nowa Huta
2.	Modernizacja budynków Teatru Ludowego wraz z budową niezbędnej infrastruktury do prowadzenia działań kulturalnych wraz z zagospodarowaniem przestrzeni wokół budynków z przeznaczeniem na cele publiczne i społeczne	Teatr Ludowy	23 911 037,09 zł	5 187 377,16 zł	„stara” Nowa Huta
3.	„Design, kultura, nowe media - odnawianie dawnej szkoły rzemiosł na krakowskim Kazimierzu” (zakończony)	Uniwersytet Pedagogiczny im. Komisji Edukacji	12 513 611,16 zł	7 385 118,91 zł	Stare Miasto-Kazimierz

¹ Adres internetowy: <https://www.rpo.malopolska.pl/download/program-regionalny/rewitalizacja/wykaz/Wykaz-programow-rewitalizacji-gmin-województwa-malopolskiego-02042020.pdf>.

		Narodowej w Krakowie			
4.	Park Zabłocie - Stacja Wiśla (zakończony)	Zarząd Zieleni Miejskiej w Krakowie	2 622 933,27 zł	1 253 739,30 zł	Stare Podgórze - Zabłocie
5.	Przywrócenie funkcji publicznych zdegradowanym obszarom NCK al. Jana Pawła II (zakończony)	Nowohuckie Centrum Kultury	8 500 000 zł	5 267 874,86 zł	„stara” Nowa Huta
6.	Modernizacja i termomodernizacja budynku Domu Kultury Podgórze (zakończony)	Dom Kultury Podgórze (aktualnie Centrum Kultury Podgórze w Krakowie)	1 602 445,62 zł	1 126 894,89 zł	Stare Podgórze - Zabłocie
7.	Rewitalizacja dawnego obiektu kinoteatru Wrzos na potrzeby Teatru KTO (zakończony)	Teatr KTO	7 975 132,32 zł	4 772 670,04 zł	Stare Podgórze - Zabłocie
8.	Klaster Innowacji Społeczno-Gospodarczych Zabłocie 20.22 Przebudowa ze zmianą sposobu użytkowania istniejących obiektów przemysłowych (zakończony)	Zarząd Inwestycji Miejskich (realizacja inwestycji)/ PI (konsultacje + operator)	42 903 955,56 zł	14 083 350,58 zł	Stare Podgórze - Zabłocie
9.	Rewitalizacja przestrzeni (podwórza) położonej pomiędzy budynkami przy ul. Józefińskiej 24, 24a i 30 oraz ul. Limanowskiego 13 i 15 (zakończony)	Zarząd Budynków Komunalnych w Krakowie	900 997,87 zł	545 050,72 zł	Stare Podgórze - Zabłocie

Źródło: UMK, sprawozdania beneficjentów.

8 projektów gminnych w ramach poddziałania 11.1.1 Rewitalizacja dużych ośrodków miejskich w regionie o wartości 105 982 719,80 zł uzyskało dofinansowanie 41 419 123,70 zł – zrealizowano 7 projektów.

Całkowita wartość projektów MPRK realizowanych w ramach Działania 11.1.1. RPO WM wynosi ponad 118,5 mln zł, z czego wartość dofinansowania stanowi 48,8 mln zł. Środki te przeznaczone są na realizację 9 zadań (w tym 8 realizowanych przez Gminę Miejska Kraków lub miejskie jednostki organizacyjne). Spośród wszystkich projektów, 5 zlokalizowanych jest na podobszarze rewitalizacji Stare Podgórze-Zabłocie, 3 na podobszarze „stara” Nowa Huta, zaś 1 na podobszarze Stare Miasto-Kazimierz. Wartość zadań realizowanych na podobszarze Stare Podgórze-Zabłocie wynosi 56 mln zł (47,3% środków pozyskanych w ramach Działania), z kolei na podobszarze „stara” Nowa Huta realizowane będą działania o łącznej wartości wynoszącej 50 mln zł (42,1% środków pozyskanych w ramach Działania), zaś wartość jednego projektu realizowanego na podobszarze Stare Miasto-Kazimierz wynosi 12,5 mln zł (10,6% środków pozyskanych w ramach Działania).

6.2.2. Działanie 11.4. Rewitalizacja terenów przemysłowych

W wyniku pozytywnej oceny wniosków składanych w naborze następujące projekty MPRK zostały zakwalifikowane do dofinansowania:

Tabela 9. Projekty MPRK wybrane do dofinansowania w ramach działania 11.4 RPO WM 2014-2020 (stan na 31 grudnia 2022 r.).

Lp.	Tytuł projektu	Beneficjent	Wartość ogółem	Wartość dofinansowania	Podobszar rewitalizacji
1	Adaptacja zabytkowego budynku dawnej zbrojowni przy ul. Rakowickiej na centrum wystawienniczo-edukacyjne Muzeum Historii Fotografii w Krakowie	Muzeum Historii Fotografii im. Walerego Rzewuskiego w Krakowie	31 198 926,67 zł	5 199 999,96 zł	Poza obszarem rewitalizacji
2	Rewitalizacja zespołu zabytkowego hangaru lotniczego przy ul. Stella-Sawickiego 41 (zakończony)	Muzeum Inżynierii i Techniki	24 072 091,38 zł	5 198 126,35 zł	Poza obszarem rewitalizacji
3	Rekultywacja i zagospodarowanie terenów po zniszczonych elementach Fortu Nr 2 „Kościszko”	Zarząd Budynków Komunalnych w Krakowie	26 003 162,57 zł	10 992 995,17 zł	Poza obszarem rewitalizacji
4	Rewitalizacja i adaptacja zachowanych zabytkowych części Fortu 52 A „Łapianka” wraz z rozbudową w celu utworzenia Muzeum i Centrum Ruchu Harcerskiego w Krakowie (zakończony)	Zarząd Budynków Komunalnych w Krakowie	34 907 411 zł	5 198 458,22 zł	Poza obszarem rewitalizacji
5	Remont konserwatorski, przebudowa i rozbudowa Fortu nr 12 „Luneta Warszawska” wraz z adaptacją na cele muzealne, edukacyjne oraz usługowe oraz zagospodarowaniem terenów zielonych na ogólnodostępny park	Fundacja Fort Luneta Warszawska	13 384 038,58 zł	5 948 862,72 zł	Poza obszarem rewitalizacji

Źródło UMK, sprawozdania beneficjentów.

Łączna wartość 5 zadań z zakresu rewitalizacji terenów przemysłowych współfinansowanych ze środków dystrybuowanych w ramach Działania 11.4. wynosi 129,56 mln zł, z czego wartość dofinansowania to 32,5 mln zł.

Ponadto 8 projektów gminnych ujętych w MPRK o łącznej wartości 243,84 mln zł uzyskało dofinansowanie w ramach innych niż rewitalizacyjna osi priorytetowych RPO WM 2014-2020 na kwotę 40,47 mln zł. Zrealizowano 7 projektów na kwotę 143,84 mln zł.

Tabela 10. Projekty MPRK wybrane do dofinansowania w ramach innych działań RPO WM 2014-2020 oraz POIiŚ 2014-2020.

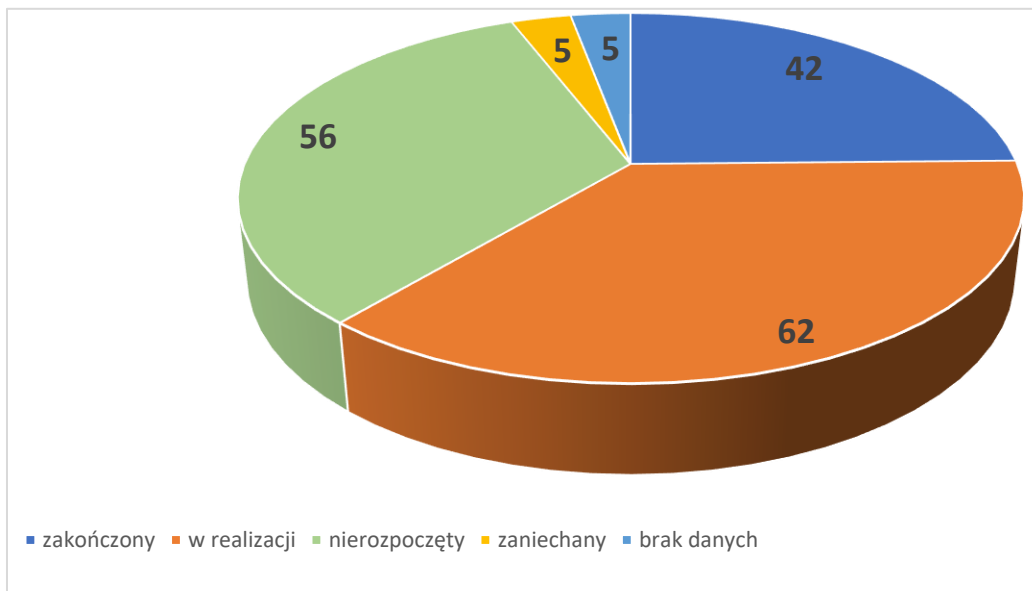
Lp.	Tytuł projektu	Beneficjent	Wartość ogółem	Dofinansowanie	Podobszar rewitalizacji	Program operacyjny
1	Muzeum Podgórze - oddział Muzeum Historycznego Miasta Krakowa - adaptacja nieruchomości przy ul. Powstańców Wielkopolskich 1 (zakończony)	Zarząd Inwestycji Miejskich w Krakowie	10 933 829,69 zł	3 965 074,66 zł	Stare Podgórze - Zabłocie	RPO WM 2014-2020 (6.1. Rozwój dziedzictwa kulturowego i naturalnego)
2	Restauracja wraz z adaptacją obiektu fortecznego na siedzibę podmiotów kultury na bazie nieruchomości zabudowanej Fortem Nr 52 Borek (zakończony)	Zarząd Budynków Komunalnych w Krakowie	26 268 218 zł	6 519 593,98 zł	Poza obszarem rewitalizacji	RPO WM 2014-2020 (6.1. Rozwój dziedzictwa kulturowego i naturalnego)
3	Restauracja Fortu 52a „Łapianka” i adaptacja dla Muzeum i Centrum Ruchu Harcerskiego (zakończony)	Zarząd Budynków Komunalnych w Krakowie	34 907 411 zł	3 122 891,86 zł	Poza obszarem rewitalizacji	RPO WM 2014-2020 (6.1. Rozwój dziedzictwa kulturowego i naturalnego)
4	Rewitalizacja dawnego obiektu kinoteatru Wrzos na potrzeby Teatru KTO (zakończony)	Teatr KTO	7 975 132,32 zł	1 612 214,84 zł	Stare Podgórze - Zabłocie	RPO WM 2014-2020 (6.1. Rozwój dziedzictwa kulturowego i naturalnego)
5	Termomodernizacja zabytkowego budynku d. zbrojowni przy ul. Rakowickiej 22 w Krakowie w ramach adaptacji na centrum wystawienniczo-edukacyjne Muzeum Fotografii w Krakowie (zakończony)	Muzeum Historii Fotografii im. Walerego Rzewuskiego w Krakowie	31 198 926,67 zł	2 371 555,12 zł	Poza obszarem rewitalizacji	RPO WM 2014-2020 (4.3. Poprawa efektywności energetycznej w sektorze publicznym i mieszkaniowym)
6	W sile wieku (zakończony)	Miejski Ośrodek Pomocy Społecznej w Krakowie	9 450 490,21 zł	8 760 604,42 zł	„stara” Nowa Huta	RPO WM 2014-2020 (9.2. Usługi społeczne i zdrowotne)
7	Modernizacja obiektów sportowych KS Korona (zakończony pierwszy etap – termomodernizacja)	Zarząd Infrastruktury Sportowej w Krakowie	100 000 000 zł	970 964,16 zł	Stare Podgórze - Zabłocie	RPO WM 2014-2020 (4.3. Poprawa efektywności energetycznej w sektorze publicznym i mieszkaniowym)
8	Przebudowa i modernizacja budynku os. Szkolne 26, tzw. Nowe Skrzydło dla Centrum Artystyczno-Edukacyjnego (zakończony)	Teatr Łąźnia Nowa	23 101 682,44 zł	13 150 134,42 zł	„stara” Nowa Huta	POIiŚ (8.1. Ochrona dziedzictwa kulturowego i rozwój zasobów kultury)

Źródło UMK, sprawozdania beneficjentów.

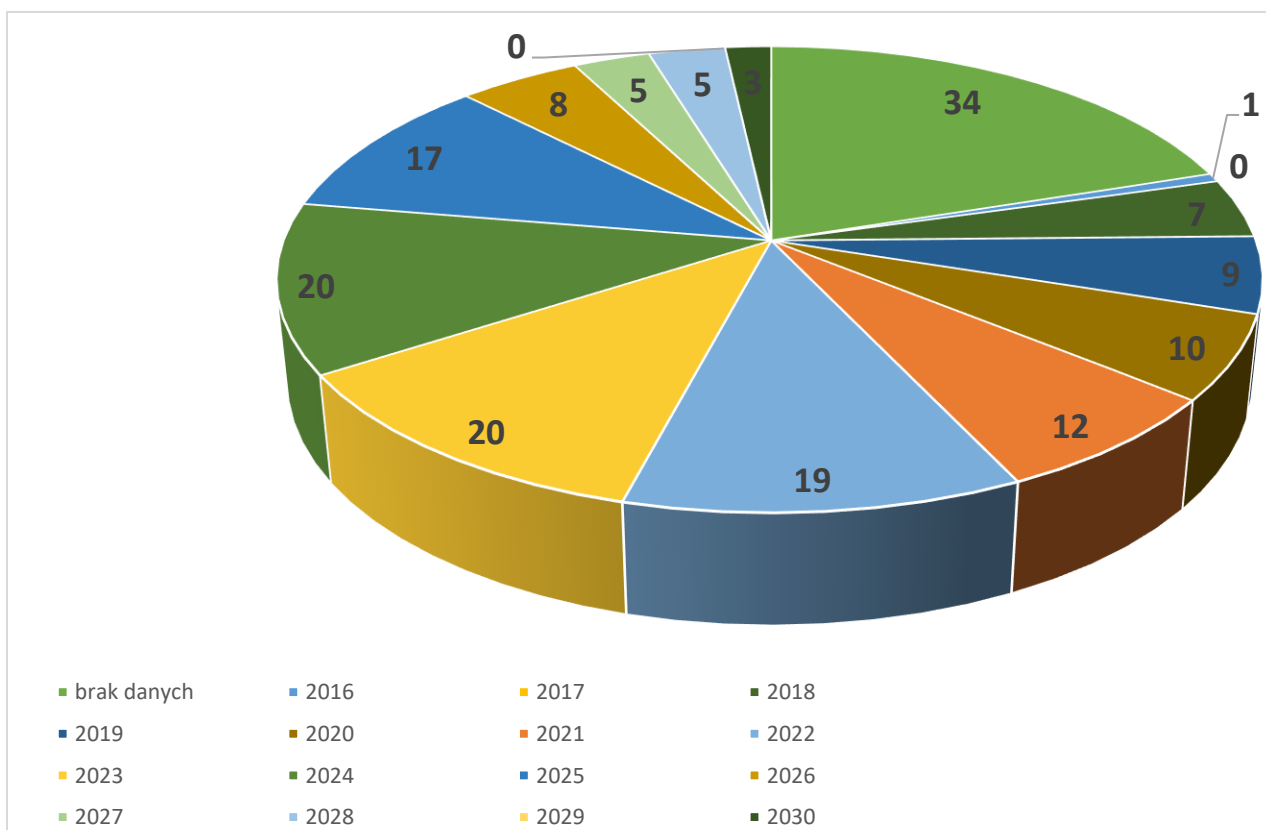
6.3 Realizacja monitorowanych projektów MPRK (stan na dzień 31 grudnia 2022 r.)

Do końca ubiegłego roku zakończona została realizacja 42 projektów (w tym 37 miejskich); 62 projekty (w tym 39 miejskie) znajdują się w fazie realizacji, 56 (w tym 13 miejskich) nie zostało dotychczas rozpoczętych. Zaniechano realizacji 5 projektów (w tym 3 miejskich).

Rycina 28. Stan realizacji projektów MPRK.



Rycina 29. Liczba projektów wg roku zakończenia (lub zaniechania realizacji) lub planowanego roku zakończenia realizacji projektu.



7. WSKAŹNIKI CELÓW MPRK

Podstawą do monitorowania postępu w realizacji celów MPRK są wskaźniki rzeczowe, o zróżnicowanym charakterze i odwołujące się do danych zawartych w diagnozie obszaru zdegradowanego i obszaru rewitalizacji.

Tabela 11. Wskaźniki realizacji celów MPRK.

NR	CELE OPERACYJNE	WARTOŚĆ MPRK	ZAKŁADANY WSKAŹNIK 2030	WARTOŚĆ 2022	WSKAŹNIK 2022
1.	POPRAWA JAKOŚCI ŻYCIA W OBSZARZE REWITALIZACJI				
1.1.	POPRAWA JAKOŚCI ŚRODOWISKA NATURALNEGO – LIKWIDACJA NISKIEJ EMISJI / ELIMINACJA PIECÓW NA PALIWO STAŁE				
	Liczba palenisk na paliwa stałe	3707	0	16 ¹⁾	0,00
1.2.	POPRAWA INFRASTRUKTURY SPOŁECZNEJ POLEPSZAJĄCEJ WARUNKI ROZWOJU EDUKACJI, NAUKI, KULTURY ORAZ ZAPEWNIENIE OPIEKI SPOŁECZNEJ				
	Odsetek mieszkańców z dostępem do przedszkola w odległości nie większej niż 500 m	94,20%	100%	90,5%	0,90
1.3.	Stworzenie funkcjonalnego, nowoczesnego systemu komunikacji, w tym dostosowanie obiektów do nowoczesnych standardów, m.in. dla osób z niepełnosprawnością				
	Liczba stacji roweru miejskiego	7	25	0	0
1.4.	ZAPOBIEGANIE PRZESTĘPCZOŚCI I POPRAWA BEZPIECZEŃSTWA				
	Liczba przestępstw na 1000 mieszkańców	wartość dla obszaru rewitalizacji:	24,0	średnia dla Miasta = 1	9,10
		wartość dla Miasta:	15,08		3,75
1.5.	INTEGRACJA SPOŁECZNA – TWORZENIE WARUNKÓW DLA WŁĄCZENIA SPOŁECZNEGO I ZAWODOWEGO				
	Odsetek mieszkańców z dostępem do żłobka w odległości nie większej niż 500 m	wartość dla obszaru rewitalizacji:	60%	średnia dla Miasta = 1	74,2%
		wartość dla Miasta:	64%		78,3%

NR	CELE OPERACYJNE	WARTOŚĆ MPRK	ZAKŁADANY WSKAŹNIK 2030	WARTOŚĆ 2022	WSKAŹNIK 2022
	Odsetek mieszkańców z dostępem do ośrodka wsparcia dla osób starszych w odległości nie większej niż 500 m	48%	60%	55,9%	0,93
2A.	KONTROLA PRESJI NA MIESZKAŃCÓW ZWIĄZANEJ Z TURYSTYKĄ – ZATRZYMANIE DEPOPULACJI I NIEKORZYSTNEJ GENTRYFIKACJI W WARUNKACH WYSOKIEGO POTENCJAŁU URBANISTYCZNEGO W PODOBSZARZE STARE MIASTO-KAZIMIERZ				
2A.1.	REHABILITACJA OBSZARÓW MIESZKANIOWYCH – WZMOCNIENIE FUNKCJI MIESZKANIOWEJ – DOSTOSOWANIE OTOCZENIA MIESZKANIOWEGO DO POTRZEB RODZIN Z DZIEĆMI ORAZ OSÓB STARSZYCH				
	Odsetek mieszkańców z dostępem do placu zabaw poniżej 300 m	34%	100%	64,0%	0,64
2A.2.	ELIMINOWANIE KONFLIKTÓW FUNKCJI MIESZKANIOWEJ I TURYSTYCZNEJ DZIĘKI ZASTOSOWANIU DZIAŁAŃ ADMINISTRACYJNYCH I BUDOWLANYCH				
	Liczba mieszkańców obszaru	18,5 tys.	18,5 tys.	13,5 tys.	0,73
	Odsetek powierzchni obszaru pokryty miejscowymi planami zagospodarowania przestrzennego	51%	100%	99,0%	0,99
2A.3.	OCHRONA ZABYTEKÓW I WYKORZYSTANIE DZIEDZICTWA KULTUROWEGO JAKO ELEMENTÓW REHABILITACJI OBSZARÓW MIESZKANIOWYCH				
	Liczba wyremontowanych ze wsparciem miasta obiektów zabytkowych (narastająco)	22	50	120 ²⁾	2,40
	Powierzchnia (udział %) parków kulturowych na obszarze rewitalizacji	40%	94%	90,4%	0,96
2A.4.	WSPIERANIE PROCESU OTWARCIA SIĘ MIASTA KU WIŚLE				
	Powierzchnia zrewitalizowanych terenów zielonych na bulwarach	0	10 ha	b.d.	b.d.
2B.	KONTROLA PRESJI NA MIESZKAŃCÓW ZWIĄZANEJ Z NOWYMI INWESTYCJAMI – ZATRZYMANIE NIEKORZYSTNEJ GENTRYFIKACJI W PODOBSZARZE STARE PODGÓRZE-ZABŁOCIE				
2B.1.	HARMONIZACJA STRUKTURY FUNKCJONALNEJ I PRZESTRZENNEJ TERENÓW MIESZKANIOWYCH JAKO ELEMENT SPÓJNOŚCI I INTEGRACJI SPOŁECZNEJ				
	Odsetek mieszkańców z dostępem do placu zabaw poniżej 300 m	34%	100%	90,3%	0,90
2B.2.	POPRAWA JAKOŚCI I INTEGRACJA PRZESTRZENI PUBLICZNYCH				
	Odsetek mieszkańców z dostępem do terenów zieleni poniżej 300 m	63%	100%	92,0%	0,92
2B.3.	OCHRONA ZABYTEKÓW I WYKORZYSTANIE DZIEDZICTWA KULTUROWEGO JAKO ELEMENTÓW REHABILITACJI OBSZARÓW MIESZKANIOWYCH				
	Liczba wyremontowanych ze wsparciem miasta obiektów zabytkowych (narastająco)	2	20	9 ³⁾	0,45
	Powierzchnia (udział %) parków kulturowych na obszarze rewitalizacji	0%	72%	0%	0

NR	CELE OPERACYJNE	WARTOŚĆ MPRK	ZAKŁADANY WSKAŹNIK 2030	WARTOŚĆ 2022	WSKAŹNIK 2022	
2B.4.	WSPIERANIE PROCESU OTWARCIA SIĘ MIASTA KU WIŚLE					
	Powierzchnia zrewitalizowanych terenów zielonych na bulwarach	0	6 ha	b.d.	b.d.	
2C.	ODBUDOWA POZYTYWNEGO WIZERUNKU NOWEJ HUTY JAKO CZYNNIKA KSZTAŁTOWANIA TOŻSAMOŚCI I WSPÓLNOTY LOKALNEJ W PODOBSZARZE „STARA” NOWA HUTA					
2C.1.	STWORZENIE NOWYCH PUBLICZNYCH PRZESTRZENI LUB/I OBIEKTÓW IDENTYFIKACJI NOWEJ HUTY					
	Zmodernizowane obiekty muzealne	0	2	0	0	
2C.2.	REHABILITACJA OBSZARÓW MIESZKANIOWYCH – WZMOCNIENIE FUNKCJI MIESZKANIOWEJ – DOSTOSOWANIE OTOCZENIA MIESZKANIOWEGO DO POTRZEB RODZIN Z DZIEĆMI ORAZ OSÓB STARSZYCH					
	Odsetek podwórek wymagających modernizacji i dostosowania dla osób niepełnosprawnych	100%	30%	b.d.	b.d.	
2C.3.	ODNOWA I MODERNIZACJA PRZESTRZENI PUBLICZNYCH					
	Powierzchnia nowych zagospodarowanych przestrzeni publicznych	0	5 ha	b.d.	b.d.	
2C.4.	OCHRONA ZABYTKOWEGO UKŁADU URBANISTYCZNEGO I WYKORZYSTANIE DZIEDZICTWA KULTUROWEGO JAKO ELEMENTÓW REHABILITACJI OBSZARÓW MIESZKANIOWYCH					
	Odsetek powierzchni obszaru pokryty miejscowymi planami zagospodarowania przestrzennego	74%	100%	100%	1	
	Powierzchnia (udział %) parków kulturowych na obszarze rewitalizacji	0%	83%	81,4%	0,98	
2C.5.	OBECNOŚĆ NOWEJ HUTY W POLITYCE INFORMACYJNEJ I PROMOCYJNEJ MIASTA					
	Liczba standów dotyczących inwestycji w „starej” Nowej Hucie na targach nieruchomości, w których uczestniczy Miasto	0	3	b.d.	b.d.	
3.	WZROST AKTYWNOŚCI GOSPODARCZEJ MIESZKAŃCÓW W OBSZARZE REWITALIZACJI					
3.1.	DZIAŁANIA NA RZECZ PRZEDSIĘBIORCZOŚCI W TYM PRZEDSIĘBIORCZOŚCI SPOŁECZNEJ					
	Wskaźnik przedsiębiorczości (liczba podmiotów na 1000 mieszkańców) dla Nowej Huty (nasylenie rynku lokalnego podmiotami gospodarki)	wartość dla podobszaru rewitalizacji „Stara” Nowa Huta:	124	średnia dla Miasta = 1	65 ⁴⁾	0,43
		wartość dla Miasta:	174,97		150 ⁴⁾	

NR	CELE OPERACYJNE	WARTOŚĆ MPRK	ZAKŁADANY WSKAŹNIK 2030	WARTOŚĆ 2022	WSKAŹNIK 2022
3.2.	AKTYWIZACJA ZAWODOWA MIESZKAŃCÓW JAKO ELEMENT INTEGRACJI SPOŁECZNEJ				
	Wskaźnik bezrobocia (udział bezrobotnych zarejestrowanych w liczbie ludności w wieku produkcyjnym ⁵⁾)	wartość dla obszaru rewitalizacji: 5,3%	średnia dla Miasta = 1	4,30% ⁵⁾	1,40
		wartość dla Miasta: 4,43%		3,06% ⁵⁾	
4.	WYSOKA AKTYWNOŚĆ SPOŁECZNA I OBYWATELSKA W OBSZARZE REWITALIZACJI				
4.1.	STWORZENIE INSTYTUCJONALNYCH WARUNKÓW DLA WDROŻENIA PROCESU REWITALIZACJI – POWOŁANIE KOMITETU REWITALIZACJI PODOBSZARU I ZAPEWNIENIE JEGO WPŁYWU NA DZIAŁANIA MIASTA				
	Ilość komitetów rewitalizacji jako podmiotów społecznych reprezentujących interesy mieszkańców podobszarów rewitalizacji	0	3	0	0
	Ilość biur lokalnych w podobszarach rewitalizacji	0	3	0	0
4.2.	WZMACNIANIE DIALOGU SPOŁECZNEGO M.IN. NA ETAPIE WDRAŻANIA PRZEDSIĘWZIĘĆ REWITALIZACYJNYCH				
	Liczba zorganizowanych przez 3 biura lokalne: wydarzeń, warsztatów, spotkań	0	18/rok	0	0
4.3.	TWORZENIE I WSPIERANIE SIECI SPOŁECZNYCH				
	Udział organizacji pozarządowych w konsultacjach		3 10	b.d.	b.d.

Źródło: opracowanie własne na podstawie danych UMK.

Dane demograficzne wg stanu na dzień 1 stycznia 2023 r. pozyskane z MSIP.

¹⁾ wg danych z Wydziału ds. Jakości Powietrza UMK na dzień 31 października 2022 r. 16 potencjalnie czynnych palenisk.

²⁾ w roku 2022 uwzględniono 14 obiektów

³⁾ w roku 2022 uwzględniono 2 obiekty

⁴⁾ w roku 2022 uwzględniono wyłącznie podmioty gospodarcze: osoby fizyczne prowadzące działalność gospodarczą oraz spółki cywilne

⁵⁾ liczba kobiet w wieku 18-59 lat i mężczyzn w wieku 18-64 lat

8. ROK 2022 DZIAŁANIA

8.1. Klaster Innowacji Społeczno-Gospodarczych Zabłocie 20.22



Projekt pn. **Klaster Innowacji Społeczno-Gospodarczych Zabłocie 20.22. Przebudowa ze zmianą sposobu użytkowania istniejących obiektów przemysłowych w Krakowie przy ul. Zabłocie 20-22** realizowany był w oparciu o dofinansowanie ze środków przewidzianych w Regionalnym Programie Operacyjnym Województwa Małopolskiego na lata 2014-2020 na rewitalizację w ramach Osi 11 – Rewitalizacja przestrzeni regionalnej, Działanie 11.1 - Rewitalizacja miast, Poddziałanie 11.1.1 - Rewitalizacja głównych ośrodków miejskich w regionie na podstawie umowy o dofinansowanie nr RPMP.11.01.01-12-0574/17-00-XVII/361/FE/18. Koszt przedsięwzięcia wyniósł 42 903 955 zł, z czego 14 083 350,58 zł stanowiła wartość dofinansowania. Realizatorem inwestycyjnej części przedsięwzięcia był Zarząd Inwestycji Miejskich w Krakowie, ul. Reymonta 20 30-059 Kraków. 11 lutego 2020 r. zawarta została umowa z wyłonionym w przetargu nieograniczonym wykonawcą: Mostostal Warszawa S.A. na realizację części inwestycyjnej w formule „Zaprojektuj i Wybuduj”.

Zakres projektu obejmował przebudowę i zmianę sposobu użytkowania dwóch istniejących, zdegradowanych budynków magazynowych oznaczonych jako A i B, zlokalizowanych przy ul. Zabłocie 20-22 w Krakowie wraz z terenem o powierzchni 1,1 ha (dz. ewid. nr 7/2, 9/1, 272/4 obr. 214 – Podgórze). Oba przemysłowe obiekty magazynowe zostały przebudowane i przystosowane do pełnienia funkcji biurowo-administracyjnych, usługowych i magazynowych. Projekt obejmował prace projektowe, roboty budowlane, nadzór inwestorski i zarządzaniem projektem.

Pomysł Klastra wyszedł od samych krakowian i krakowianek, narodził się bowiem w trakcie konsultacji społecznych Miejskiego Programu Rewitalizacji Krakowa w 2016 r. Zabłocie zostało wybrane nieprzypadkowo - ta dawna przemysłowa dzielnica na prawym brzegu Wisły od kilku lat przechodzi metamorfozę, stając się dobrym miejscem do życia i zarazem lokowania biznesu. Zgodnie z założeniem, Klaster ma być wspólną przestrzenią zapewniającą techniczne i organizacyjne warunki do pracy, nauki i spędzania wolnego czasu dla różnych środowisk, od startupów i mikroprzedsiębiorstw, przez organizacje społeczne i grupy twórcze, po mieszkańców i grupy nieformalne, zainteresowane rozwijaniem aktywności. Klaster Zabłocie 20.22 stanowić będzie centrum społecznych i technologicznych innowacji realizujących ideę SMART City poprzez kreatywne łączenie sektora wiedzy i technologii z inkubacją przedsiębiorczości i aktywności społecznej. Ideą przewodnią Klastra jest stworzenie przestrzeni, w której możliwa będzie integracja zróżnicowanych środowisk twórczych, nauki, biznesu, organizacji pozarządowych i społecznych, mieszkańców - podmioty te wspólnie zbudują lokalną społeczność innowacji.

Przestrzeń Klastra będzie podzielona na umowne strefy: przedsiębiorczości, innowacji społecznych, strefę miejską, a także strefę kreatywną dla działalności w obszarze sztuki i designu. Cały projekt oparty został na koncepcji tzw. „shared space”, a więc przestrzeni współdzielonej, wielofunkcyjnej i zmieniającej się w zależności od potrzeb jej użytkowników. Nie zabraknie przestrzeni do wynajęcia, a więc indywidualnych pomieszczeń biurowych, biurek w przestrzeni otwartej i sal konferencyjnych.

24 czerwca 2022 r. nastąpiło zakończenie etapu inwestycyjnego Klastra. Data ta oznacza w praktyce oddanie do użytku obiektów w rozumieniu przepisów prawa budowlanego. Co ważne, nie oznacza jednak rozpoczęcia etapu eksploatacyjnego. Do rozpoczęcia działalności konieczne będzie uruchomienie wszystkich funkcji i kompleksowe wyposażenie budynków. W budynku B przewidzianym dla funkcji miejskich, rozpoczęcie działalności nastąpiło w czwartym kwartale 2022 r. Dla budynku A perspektywa rozpoczęcia działalności uzależniona jest od terminu wyboru operatora, któremu Miasto udostępni wytworzoną w ramach projektu inwestycyjnego gotową infrastrukturę w formie określonej w umowie o partnerstwie publiczno-prywatnym. Operator będzie zobowiązany do kompletnego wyposażenia oraz ewentualnych prac adaptacyjnych obiektów, zapewnienia sfinansowania tych prac oraz finansowania i utrzymania całości przekazanej mu infrastruktury przez cały okres trwania umowy.

„Świadczenie usług operatora Klastra Innowacji Społeczno-Gospodarczych Zabłocie 20.22 – powtórzenie” - OR-10.271.40.2022

20 kwietnia 2022 r. wszczęto postępowanie - numer ogłoszenia TED (Tenders Electronic Daily): 2022/S 195-553659 w celu wyłonienia partnera prywatnego, który będzie pełnił rolę zarządcy Klastra.

20 maja 2022 r., działając na podstawie art. 18 ustawy z dnia 11 września 2019 r. *Prawo zamówień publicznych* (t.j. Dz. U. z 2021 r. poz. 1129 ze zm.), opublikowano informacje dotyczące wykonawców, których wnioski o dopuszczenie do udziału w ww. postępowaniu zostały otwarte.

10 czerwca 2022 r. opublikowano skorygowaną informację z otwarcia wniosków.

22 września postępowanie o udzielenie zamówienia publicznego pn. „Świadczenie usług operatora Klastra Innowacji Społeczno-Gospodarczych Zabłocie 20.22 - powtórzenie” zostało unieważnione na podstawie 255 pkt 6 ustawy z dnia 11 września 2019 r. *Prawo zamówień publicznych*.

Nr wniosku, firma oraz adres wykonawcy:

1. 30-045 Kraków 2 Krakowski Park Technologiczny - Sp. z o.o., ul. Podole 60 30-394 Kraków.
2. Konsorcjum: 9210 Katarzyna Zalass-Knyziak, Tomasz Knyziak s.c., ul. Królewska 2/2 30-045 Kraków oraz Jakub Uniszewski SKŁAD KREATYWNY, ul. Długa 72 31- 146 Kraków.

„Świadczenie usług operatora Klastra Innowacji Społeczno-Gospodarczych Zabłocie 20.22 – drugie powtórzenie - OR-10.271.92.2022”

18 listopada 2022 r. ogłoszone zostało zamówienie publiczne pn. (nr TED: 2022/S 223-638562).

16 grudnia 2022 r. dokonano otwarcia wniosków o dopuszczenie do udziału w postępowaniu. Wnioski złożyły dwa podmioty: Krakowski Park Technologiczny sp. z o.o. oraz konsorcjum: 9210 Katarzyna Zalass-Knyziak, Tomasz Knyziak s.c. wraz z Jakub Uniszewski SKŁAD KREATYWNY. W rezultacie analizy wniosków, do dialogu konkurencyjnego dopuszczony został jeden wykonawca: Krakowski Park Technologiczny sp. z o.o. Negocjacje pozostają w toku, planowany termin ich zakończenia – III/IV kwartał 2023 r.

Do czasu zakończenia postępowania i podpisania umowy z partnerem prywatnym, funkcje operatora tymczasowego pełnić będzie Urząd Miasta Krakowa. Przyjęty sposób zarządzania do czasu wyboru operatora zewnętrznego, jak też realizowana procedura jego wyboru są zgodne z celami i założeniami projektu zawartymi we wniosku aplikacyjnym w tym z zasadami w oparciu o które uzyskana została pomoc inwestycyjną na infrastrukturę lokalną. Od grudnia 2022 r. budynek B jest siedzibą Wydziału ds. Przedsiębiorczości i Innowacji UMK wraz z Punktem Obsługi Przedsiębiorcy.



8.2. Promocja rewitalizacji

Przygotowując się do sporządzenia Gminnego Programu Rewitalizacji dla Krakowa Referat ds. Rewitalizacji Wydziału ds. Przedsiębiorczości i Innowacji UMK, w dniach od 16 maja do 24 czerwca 2022 r., przeprowadził konsultacje społeczne pn. „Jakie granice obszaru zdegradowanego i rewitalizacji?”.

Spotkania organizowane w 2022 r. były konsultacjami społecznymi dotyczącymi projektu uchwały Rady Miasta Krakowa w sprawie wyznaczenia obszaru zdegradowanego i obszaru rewitalizacji. Referat ds. Rewitalizacji przeprowadził analizy służące opracowaniu diagnozy, która wskazała jakie obszary Miasta znajdują się w stanie kryzysowym ze względu na koncentrację negatywnych zjawisk społecznych, gospodarczych, środowiskowych, przestrzennych i technicznych.

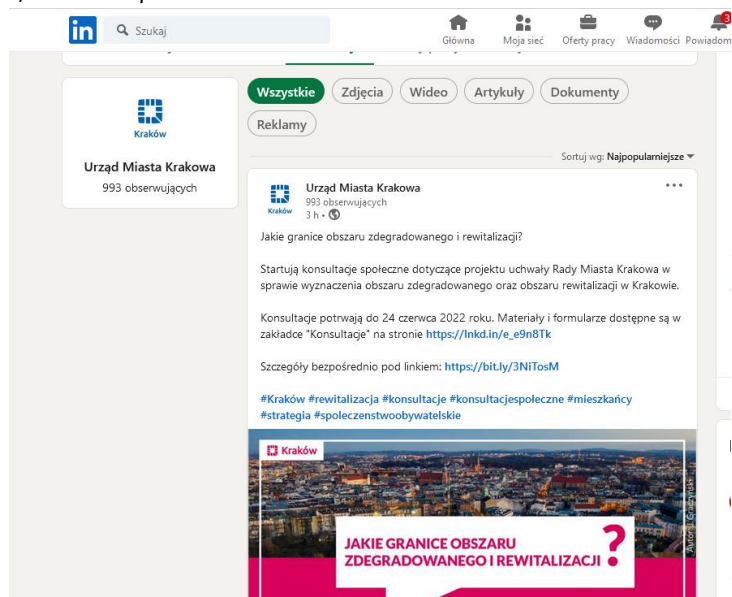
Analizami został objęty obszar całego Krakowa, a ich wynikiem była propozycja wyznaczenia obszaru zdegradowanego i obszaru rewitalizacji. W trakcie konsultacji społecznych pracownicy referatu poznawali opinie interesariuszy rewitalizacji (czyli mieszkańców, przedsiębiorców, organizacji pozarządowych oraz wszystkich, którzy w jakiś sposób użytkują obszar rewitalizacji) na temat wyznaczonych granic obszarów, ponieważ to na tych obszarach będzie prowadzony proces rewitalizacji na podstawie Gminnego Programu Rewitalizacji.

8.2.1. Promocja online

8.2.1.1. Social media

W trakcie akcji promocyjnej zostały opublikowane **43 wpisy w social mediach** (Facebook, Instagram, LinkedIn oraz Twitter). Zostały one zamieszczone przez takie podmioty jak Kraków Nowa Huta Przyszłości, Miejskie Centrum Dialogu (informacja pojawiła się także na portalu Instagram), a także Konsultacje społeczne Warszawa. Informacja pojawiła się również na oficjalnym profilu LinkedIn Urzędu Miasta Krakowa oraz na profilu Rady Miasta Krakowa prowadzonym na portalu Twitter.

Rycina 30. Publikacja na profilu UMK na portalu LinkedIn



Rycina 31. Post na portalu Facebook na profilu „Konsultacje społeczne Warszawa”



8.2.1.2. Portale informacyjne

Informacje o konsultacjach pojawiły się na takich portalach jak: <https://www.krakow.pl/>, <https://rewitalizacja.krakow.pl/>, <https://krakow.naszemiasto.pl/>, <https://dziennikpolski24.pl/> oraz <http://naszahuta.pl/>.

W sumie opublikowano 24 wzmianki o konsultacjach.

Rycina 32. Publikacja na portalu Dziennik Polski.



Rycina 33. Informację o konsultacjach opublikowało Samorządowe Przedszkole nr 45 im. Kubusia Puchatka, mieszczące się na terenie Kazimierza.



Rycina 34. Do promocji konsultacji przyłączyła się Rada Dzielnicy X Swoszowice, mimo że jej obszar nie wchodzi w skład obszaru rewitalizacji.



8.2.2. Promocja offline

8.2.2.1. Plakaty i ulotki

W ramach informowania o konsultacjach podjęto również działania offline w przestrzeni miejskiej. Zaliczają się do nich **plakaty informujące o spotkaniach oraz ulotki edukacyjne rozmieszczone na terenie obszaru objętego konsultacjami**. Plakaty zostały powieszone na terenie Kazimierza, Grzegórzek-Wesołej oraz w Nowej Hucie. Oprócz tego w siedzibie Wydziału ds. Przedsiębiorczości i Innowacji Urzędu Miasta Krakowa (ul. Bracka 10) zostały umieszczone plakaty i **ulotki edukacyjne**. Treść ulotek obejmowała definicję rewitalizacji i jej interesariuszy, etapy planowania Gminnego Programu Rewitalizacji, definicję partycypacji oraz konsultacji społecznych a także funkcje Komitetu Rewitalizacji.



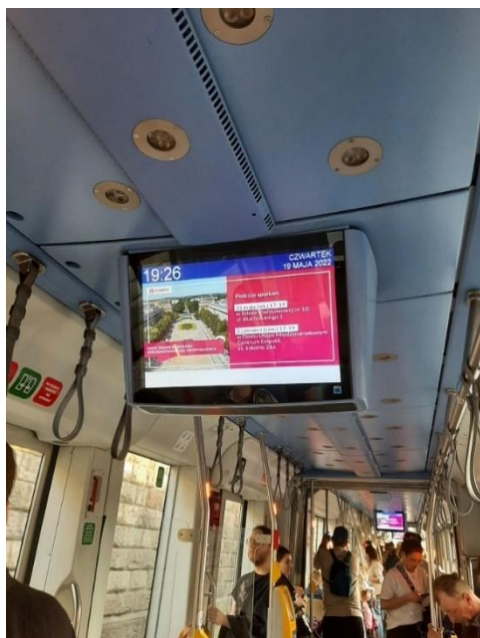
8.2.2.2. Mobilny punkt miejski typu Echo

W trakcie trwania konsultacji, tj. od 16 maja do 24 czerwca 2022 r., pracownicy Referatu ds. Rewitalizacji spotykali się z mieszkańcami w terenie. Elementem promocyjnym i przyciągającym uwagę był **kolorowy wózek**, na którym zamieszczony był plakat z datami spotkań, ulotki edukacyjne oraz mapa proponowanego obszaru objętego działaniami rewitalizacyjnymi. Wózek wyjeżdżał w teren **13 razy**.



8.2.2.3. Komunikacja miejska

Interesariusze mogli dowiedzieć się o konsultacjach podczas **podróży komunikacją miejską**. Na przełomie maja i czerwca w wybranych liniach tramwajowych wyświetlana była krótka prezentacja informująca o spotkaniach.



8.3. Materiały promocyjno-edukacyjne

Materiały promocyjno-edukacyjne dostępne są na stronie internetowej <https://rewitalizacja.krakow.pl/>:

Wybrane artykuły:

- [Rewitalizacja – jak partycypować? - Rewitalizacja w Krakowie Spacerownik po nowohuckich szyldach i witrynach - ebook - Rewitalizacja w Krakowie.](#)

Artykuły w gazetach:

Dwutygodnik Kraków.pl:

- Metamorfozy nowohuckich szyldów i witryn.
- Jakie granice obszaru zdegradowanego i rewitalizacji? – rozpoczęcie konsultacji społecznych już 16 maja.
- Gdzie rewitalizować Kraków?

Głos Tygodnik Nowohucki:

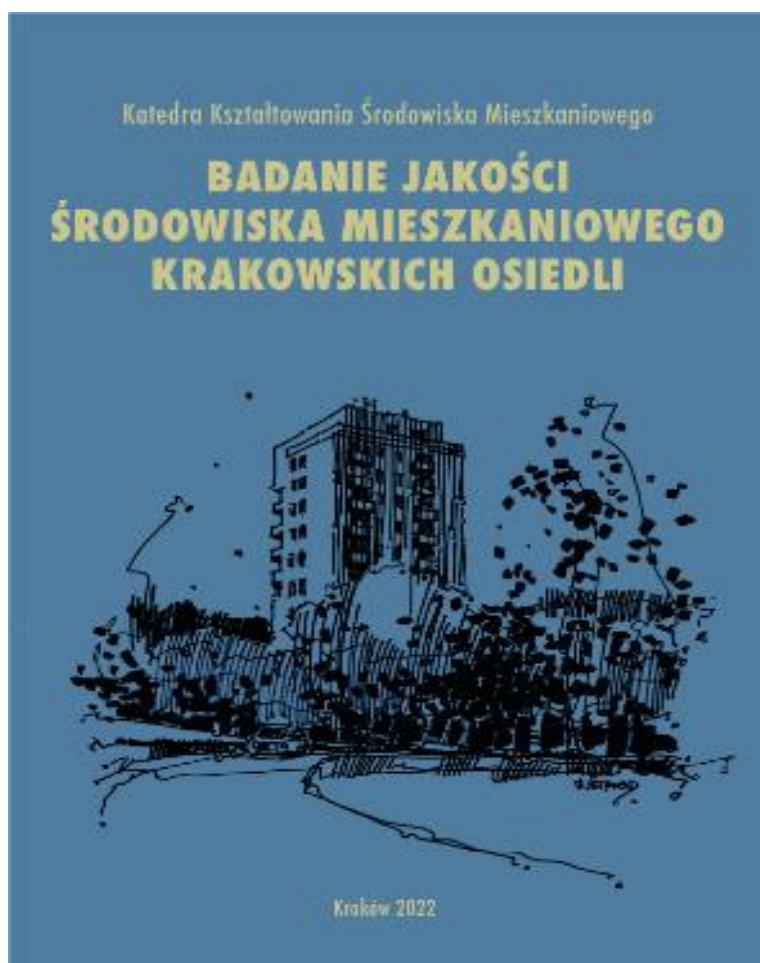
- Gdzie prowadzić rewitalizację Nowej Huty?

Podczas realizacji zadań publicznych GMK w ramach otwartych konkursów ofert rozdawano gadżety promocyjne i edukacyjne.

8.4. Program rehabilitacji zabudowy blokowej

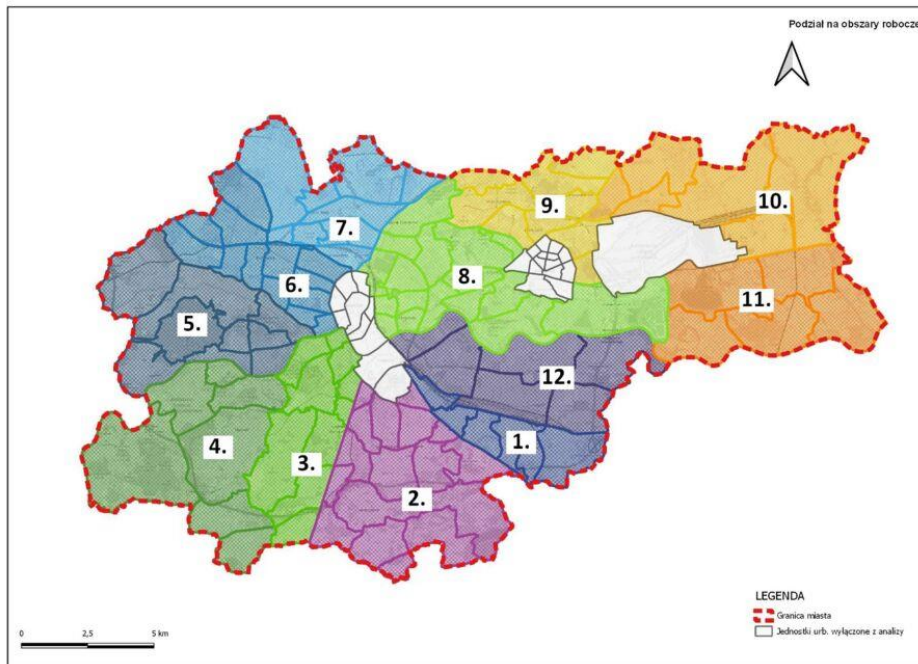
Na zlecenie Gminy Miejskiej Kraków Politechnika Krakowska wykonała w 2022 r. badania jakości środowiska mieszkaniowego krakowskich osiedli. Badanie przeprowadzono dla obszarów mieszkaniowych na terenie Gminy Miejskiej Kraków. Na potrzeby badania zespół naukowy Katedry Kształtowania Środowiska Mieszkaniowego Wydziału Architektury Politechniki Krakowskiej opracował, a następnie zastosował w praktyce autorską metodę badań, pozwalającą na ocenę jakości środowiska mieszkaniowego krakowskich osiedli. Metoda badawcza została oparta o połączenie szerokich studiów z zakresu teorii z praktycznymi badaniami prowadzonymi w terenie oraz dwustopniową analizą przeprowadzoną w skali miasta oraz w skali wskazanych osiedli.

W Krakowie, jak w każdym dużym mieście o bogatej historii, mamy do czynienia ze zróżnicowanymi formami zabudowy mieszkaniowej i układów urbanistycznych. W jakości obszarów mieszkaniowych istotną rolę odgrywają w wielorodzinne osiedla mieszkaniowe z lat 60. i 70. w wielu przypadkach będących ważną spuścizną modernistyczną. Jednocześnie rośnie ilość małych zespołów zwanych najczęściej osiedlami, charakterystycznych dla końca XX i początku XXI w. Tematyka krakowskich obszarów mieszkaniowych, osiedli i ich diagnozy jest ważna w kontekście współczesnych wymagań i nowych wyzwań raz ze względu na konieczność zdefiniowania obszaru zamieszkania jako osiedla, które podlega ciągłej transformacji, oraz z uwagi na współczesne wymagania środowiska mieszkaniowego wysokiej jakości.

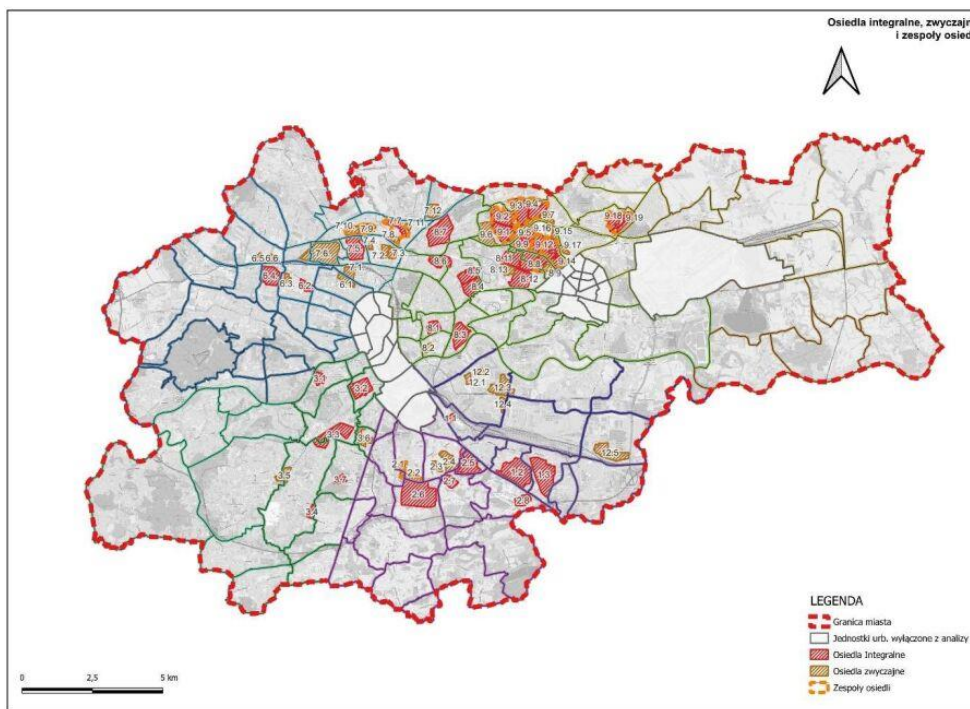



Opracowanie zostało udostępnione na stronie internetowej rewitalizacja.krakow.pl.

Rycina 35. Badanie jakości środowiska mieszkaniowego krakowskich osiedli – obszar objęty badaniem.



Rycina 36. Badanie jakości środowiska mieszkaniowego – osiedla i zespoły osiedli wybrane do dalszej analizy.





9. UDZIAŁ ORGANIZACJI POZARZĄDOWYCH W REALIZACJI ZADAŃ PUBLICZNYCH GMINY MIEJSKIEJ KRAKÓW W ZAKRESIE REWITALIZACJI

9.1. Otwarte Konkursy Ofert na realizację zadania publicznego w zakresie rewitalizacji w formie powierzenia lub wsparcia realizacji zadania.

Informacja o planowanych środkach finansowych na realizację zadań publicznych w zakresie rewitalizacji była określona w Programie Współpracy Gminy Miejskiej Kraków na rok 2022 z organizacjami pozarządowymi oraz podmiotami określonymi w art. 3 ust. 3 ustawy z dnia 24 kwietnia 2003 r. o *działalności pożytku publicznego i o wolontariacie* - uchwała nr LXXII/2047/21 Rady Miasta Krakowa z dnia 17 listopada 2021 r. (do pobrania - [Uchwała- Biuletyn Informacji Publicznej Miasta Krakowa - BIP MK](#)).

Ogłoszono dwa otwarte konkursy ofert:

9.1.1 „Wspieranie procesu rewitalizacji – SĄSIEDZKIE INNOWACJE”

- Wysokość środków publicznych na realizację zadania: 140 000 zł,
- Maksymalna kwota dotacji: 35 000 zł,
- Forma realizacji: wsparcie realizacji zadania,
- Termin realizacji zadania: od 11 lipca do 31 grudnia 2022 r.
- **Oczekiwany cel zlecanego zadania publicznego:**
Wsparcie procesu rewitalizacji i aktywizacja działań wspólnot lokalnych/sąsiedzkich poprzez realizację celów określonych w MPRK, w szczególności odnoszących się do:
 - poprawy jakości życia mieszkańców,
 - rozwoju aktywności społecznej i obywatelskiej,
 - wzmacniania więzi sąsiedzkich (integracja społeczna), z uwzględnieniem nawiązywania i umacniania relacji z mniejszościami narodowymi, a w szczególności z uchodźcami i uchodźczyniami oraz włączania ich w życie lokalnej społeczności,
 - tworzenia i wspierania sieci społecznych,
 - działań skierowanych na to, aby dzielnice i osiedla, w których dziś żyje się nie najlepiej, stały się lepszym i bezpieczniejszym miejscem zamieszkania,
 - stworzenie warunków dla wzrostu aktywności gospodarczej w obszarze rewitalizacji.

- **Oczekiwany rezultat zlecanego zadania publicznego:** realizacja działań nakierowanych na rozwój aktywności społecznej i obywatelskiej, odnoszących się do wzmacniania więzi sąsiedzkich i sieci społecznych oraz działań włączających uchodźców i uchodźczynie do lokalnej społeczności na obszarze zdegradowanym oraz wpisujących się w cele określone w Miejskim Programie Rewitalizacji Krakowa.

Podmioty realizujące zadanie:

Biurowo Inicjatyw Społecznych – Wspieranie procesu rewitalizacji – SĄSIEDZKIE INNOWACJE.



Podgórskie Inicjatywy Sąsiedzkie to projekt promujący ideę sąsiedzkiej współpracy i wspólnych działań na rzecz dzielnicy i społeczności lokalnej w Starym Podgórzu. To okazja do integracji oraz udokumentowania procesu zacieśniania się więzi sąsiedzkich, zaangażowania mieszkańców w tworzenie lepszego i bardziej zintegrowanego społecznie środowiska.

W ramach projektu zostały zorganizowane wspólnie z mieszkańcami spotkania:

- Sąsiedzkie spotkanie literackie: popołudnie dla dzieci polskich i ukraińskich z Podgórza,
- Etno - Muzyczne Warsztaty dla dorosłych i dzieci,
- Kółko plastyczne dla dorosłych,
- Świąto ul. Konopnickiej.

Zorganizowano **Sąsiedzkie Podgórze Piknik** – na którym zaprezentowano zdjęcia z podgórskich inicjatyw. Zdjęcia zostały wydrukowane i zaprezentowane w formie galerii w miejscu gdzie odbywał się piknik. Stworzono przestrzeń by organizatorzy poszczególnych Sąsiedzkich Inicjatyw mogli wymienić się doświadczeniami, porozmawiać o tym co było ciekawe, inspirujące, motywujące, ale też o tym co było trudne. Piknik był okazją do luźnej wymiany kontaktów, poznawanie się, zabawę, wspólne bycie ze sobą. W trakcie pikniku odtwarzano muzykę, a także odbywały się zabawy integracyjne dla dzieci i dorosłych oraz poczęstunek.

Sąsiedzka Gwiazdka - której celem było wzmacnianie więzi sąsiedzkich (integracja społeczna), z uwzględnieniem nawiązywania i umacniania relacji z mniejszościami narodowymi, a w szczególności z uchodźcami i uchodźczyniami z Ukrainy oraz włączania ich w życie lokalnej społeczności. Podczas Sąsiedzkiej Gwiazdki odbyła się wymiana przepisów świątecznych (polskich i ukraińskich), kolacja świąteczna z tradycyjnymi potrawami polskimi i ukraińskimi, wspólne wykonywanie ozdób, kolędownie, rozmowy o podobieństwach i różnicach w świątecznych tradycjach.



Celem zadania było stworzenie przestrzeni spotkania dla sąsiadów, zachęcającej do spędzania wspólnego czasu i rozmowy, promowanie i edukacja w zakresie różnych technik rzemieślniczych oraz pracy z różnorodnymi materiałami. Podnoszenie świadomości kulturowej i artystycznej poprzez międzykulturowe warsztaty rękodzielnicze.

Sąsiedzka Przestrzeń - otwarta pracownia

W czasie odbywających się cyklicznie międzykulturowych i międzypokoleniowych udostępniono sąsiadom przestrzeń i zasoby pracowni wraz z wszelakimi dostępnymi na miejscu narzędziami i materiałami. Swobodna przestrzeń do działań sąsiedzkich, animowana była każdorazowo przez min. dwie osoby (instruktora rękodzieła / animatora kultury / twórcę / rzemieślnika oraz asystenta i wolontariuszy), w tym jedną władającą komunikatywnie językiem ukraińskim.

Młodzieżowa przestrzeń spotkania - Klub Rzemieślniczy

Zaproszona do projektu młodzież brała udział w cyklicznych warsztatach rzemieślniczo-majsterkowych, będących okazją do zapoznania się z różnymi technikami rzemieślniczymi i pracy z różnorodnymi materiałami.

Przestrzeń Kultury - międzykulturowe warsztaty rękodzielnicze

Uzupełnieniem spotkań w Sąsiedzkiej Przestrzeni, mających bardzo otwarty charakter, był cykl międzykulturowych warsztatów rękodzielniczych, podczas których uczestnicy projektu mogli zapoznać się zarówno z kulturą i sztuką Krakowa jak i Ukrainy.

Uczestnicy mogli wykonać: lalki w strojach krakowskich, hafty z motywami kwiatów z krakowskich gorsetów, korale chlebowe, zabawki z Warsztatów Krakowskich (smoki i ptaki), pająki krystaliczne ze słomy oraz ozdoby świąteczne z papieru, według wzorów z przełomu XIX i XX w.



Stowarzyszenie Fablab Kraków zrealizowało szereg wydarzeń, których głównym celem było uatrakcyjnienie i ożywienie przestrzeni lokalnej, wpłynięcie na rozwój aktywności społecznej oraz wzmocnienie więzi sąsiedzkich, a także poprawa jakości życia mieszkańców.

W ramach zadania zrealizowano:

- Warsztaty szycia i podstawy projektowania ubioru - podczas tych warsztatów beneficjenci poznali podstawy obsługi i pracy na maszynach do szycia, nauczyli się podstaw projektowania ubioru oraz każdy z uczestników uszył wybrany przez siebie projekt.
- Kreatywne warsztaty malowania i odnawiania odzieży (upcykling, DIY i zero waste) - uczestnicy warsztatów dowiedzieli się jak można odnowić odzież, która się znudziła, jak można ją urozmaicić i dać jej drugie życie, w myśl idei „zero waste”.
- Japońska sztuka kwiatowa kokedama - podczas tych warsztatów każdy z uczestników stworzył swoją własną kulę z mchu z zakorzenionym w środku kwiatem.
- Ekologiczne warsztaty tworzenia kosmetyków naturalnych - każdy z beneficjentów wykonał swój zestaw kosmetyków naturalnych, opartych w dużej mierze na surowcach znajdujących się w kuchni, takich jak sól, kawa, cukier, oleje.
- Kreatywne warsztaty tworzenia obrazów z mchu i naturalnych elementów - uczestnicy wykonali swój własny obraz z mchu i naturalnych elementów.
- Tworzymy prostą stronę internetową opartą na Wordpress - równoległe z prowadzącym można było stworzyć swoją prostą stronę internetową oraz dowiedzieć się o popularnych wtyczkach.
- Otwarty event promujący zdrowie - jak zdrowo żyć, jeść i ćwiczyć w XXI w. - czyli holistyczne podejście do zdrowia. Każdy z uczestników dowie się więcej na temat holistycznego podejścia do zdrowia, co to w ogóle jest i z czym się to je.
- Warsztat tkania makatek dla początkujących - uczestnicy poznali podstawy tkania i ich różne zastosowania, np. jako ozdoby ściany, dywaniki, kosmetyczki, narzuty.

Beneficjenci zadania były osoby zamieszkujące obszar zdegradowany „starej” Nowej Huty, bądź osoby na co dzień korzystające z tegoż terenu (pracownicy obszaru, uczniowie, czy też przedsiębiorcy). Działania kierowane były do wszystkich, bez względu na wiek: dzieci, młodzież, dorosłych, jak i osoby szczególnie narażone na potencjalne wykluczenie - seniorów oraz osoby z niepełnosprawnościami. Przeprowadzane wydarzenia były odpowiednio przystosowane pod różne grupy wiekowe i umożliwiały integrację i współpracę osób w różnym wieku.



Zadanie dotyczyło organizacji 3 inicjatyw sąsiedzkich pod wspólną nazwą: PO SĄSIEDZKU, dedykowanych mieszkańcom i sympatykom Dzielnicy Kazimierz, ze szczególnym uwzględnieniem ulic Wietora i Chmielowskiego oraz Skawińskiej. Celem zadania było wzmocnienie więzi społecznych, stworzenie okazji do spotkań i wspólnych działań dla mieszkańców, zwiększenie współpracy i wsparcia między sąsiadami oraz zwiększenie poczucia przynależności do lokalnej społeczności. Zaproszenie sympatyków Dzielnicy Kazimierz do uczestnictwa w działaniach społecznych i kulturalnych, miało zacieśnić ich więź z lokalną społecznością i umożliwić poznanie lokalnej kultury i tradycji.

Szósty Piknik po Sąsiedzku – Potańcówka - inicjatywa polegała na zorganizowaniu sąsiedzkiej potańcówki z muzyką na żywo w plenerze, na Bulwarze Inflanckim. Uczestnicy bawili się przy dźwiękach swinga granych przez czteroosobowy zespół (wokół, perkusja, piano, kontrabas).

Spektakl „Do domu!” grany na jednym z podwórek, opowiadał historię Łemków. Ta historia, choć odległa, może stanowić z jednej strony lustro dla naszych czasów – wojny w Ukrainie i uchodźców z drugiej strony bezpośrednio nawiązywać do osobistej sytuacji wielu mieszkańców krakowskiego Kazimierza, którym przychodzi mierzyć się ze zjawiskiem gentyfikacji.

Kolędnicze Warsztaty Śpiewacze – zostały przeprowadzone w Galerii Staromiejskiego Centrum Kultury Młodzieży przy ul. Wietora 15. Zostały poprzedzone działaniami promocyjnymi wśród mieszkańców. W trakcie warsztatów zostały zaprezentowane formy kolędnicze, które miały uświetnić Orszak Kolędniczy. Uczestnicy warsztatów usłyszeli również o symbolice poszczególnych figur kolędniczych.

Sąsiedzki Orszak Kolędniczy – to druga z części około świątecznej inicjatywy Po Sąsiedzku. Polegała na utworzeniu barwnego kolędniczego korowodu, który miał przemierzać ulice krakowskiego Kazimierza, zatrzymując się w wyznaczonych miejscach w celu odśpiewania kolęd, które zostały przygotowane podczas warsztatów kolędniczych. Trasa orszaku wiodła przez: SCKM ul. Wietora - ul. Skawińska - pl. Wolnica (przystanek) - ul. Mostowa - kładka O. Bernatka (przystanek) - bulwar Podolski (2 przystanki) - most Marszałka Piłsudskiego - ul. Rybaki - ul. Chmielowskiego (przystanek). We wszystkich warsztatach uczestniczyli przedstawiciele wszystkich grup wiekowych - sąsiedzi z ul. Wietora i Chmielowskiego oraz wszyscy sympatycy krakowskiego Kazimierza.

9.1.2 „Badanie skali ubóstwa w Krakowie w kontekście procesu rewitalizacji”

- Maksymalna kwota dotacji: 180 000 zł
- Forma realizacji: powierzenie realizacji zadania
- Termin realizacji zadania: od 26 kwietnia do 31 grudnia 2022 r.

Oczekiwany cel zlecanego zadania publicznego:

Ograniczenie skali degradacji społecznej poprzez realizację celów określonych w Miejskim Programie Rewitalizacji Krakowa, w szczególności odnoszących się do:

- poprawy jakości życia mieszkańców,
- rozwoju aktywności społecznej i obywatelskiej,
- tworzenia i wspierania sieci społecznych,
oraz
- przeciwdziałanie ubóstwu, zwłaszcza poprzez zaprojektowanie form systemowego wsparcia prowadzącego do wychodzenia z niego.

Oczekiwane rezultaty zlecanego zadania publicznego:

- Przeprowadzenie badania dotyczącego sytuacji osób wykluczonych i zagrożonych wykluczeniem, umożliwiające zebranie informacji o problemach, potrzebach i oczekiwaniach tych osób. Opracowanie raportu przedstawiającego zebrane i zinterpretowane dane.
- Stworzenie na podstawie raportu diagnozy problemu ubóstwa i degradacji społecznej dotyczącej mieszkańców Gminy Miejskiej Kraków oraz opracowanie programu działań odnoszących się do przeciwdziałania zjawisku degradacji społecznej oraz skierowanych na rozwój aktywności społecznej, obywatelskiej i instytucjonalnej.
- Ograniczenie skali degradacji społecznej poprzez podjęcie działań na rzecz włączenia społecznego osób dotkniętych i zagrożonych ubóstwem.



Podmiot realizujący zadanie: Stowarzyszenie Bank Żywności w Krakowie.

W ramach realizacji zadania, przeprowadzono badanie dotyczące sytuacji osób wykluczonych i zagrożonych wykluczeniem, umożliwiające zebranie informacji o problemach, potrzebach i oczekiwaniach tych osób. Badanie objęło:

- analizę danych zastanych dotyczących ubóstwa mieszkank i mieszkańców Krakowa,

- ankietę on-line, którą wypełniło 51 placówek publicznych i niepublicznych pomagających mieszkańcom Krakowa znajdującym się w trudnej sytuacji ekonomicznej, w większości prowadzonych przez organizacje pozarządowe,
- wywiady ustrukturyzowane z 220 osobami będącymi w trudnej sytuacji ekonomicznej, korzystającymi ze wsparcia krakowskich organizacji pozarządowych.

Na podstawie raportu stworzono **Diagnozę sytuacji mieszkańców Krakowa znajdujących się w ubóstwie ekonomicznym** oraz opracowano **Program działań zaradczych** odnoszących się do przeciwdziałania zjawisku degradacji społecznej oraz skierowanych na rozwój aktywności społecznej, obywatelskiej i instytucjonalnej.

W ramach otwartych konkursów ofert w zakresie rewitalizacji:

1. **Wspieranie procesu rewitalizacji – SĄSIEDZKIE INNOWACJE** – wpłynęło 8 ofert realizacji zadania, zrealizowano **4 oferty**.
2. **Badanie skali ubóstwa w Krakowie w kontekście procesu rewitalizacji** – wpłynęły 2 oferty realizacji zadania, zrealizowano **1 ofertę**.

Wpłynęło 10 ofert realizacji zadania, zrealizowano i rozliczono **5 ofert** na łączną kwotę **312 223,32 zł**. Cele i rezultaty wszystkich zadań zostały osiągnięte. Liczba odbiorców zrealizowanych zadań to **991 osób** oraz kilka tysięcy odbiorców treści publikowanych w Internecie (filmy, audycje, posty w mediach społecznościowych).

Zestawienie zrealizowanych zadań publicznych GMK w zakresie rewitalizacji w ramach Otwartych Konkursów Ofert:

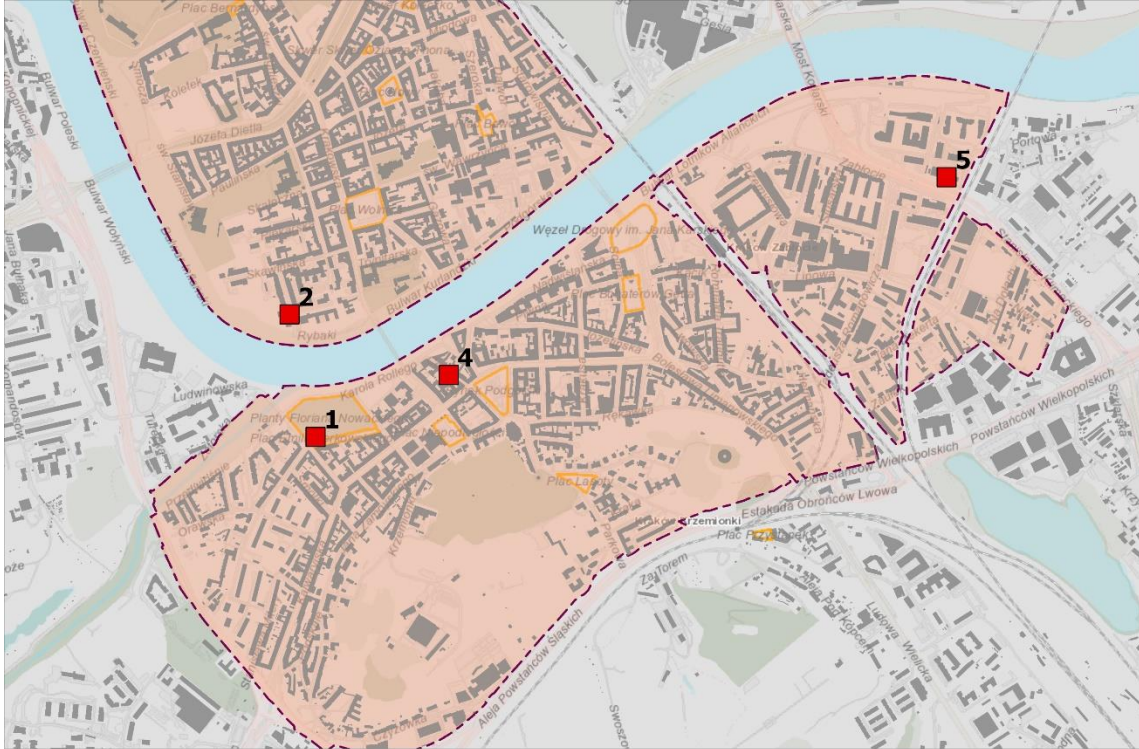
Tabela 12. Zestawienie zrealizowanych zadań publicznych w zakresie rewitalizacji w 2022 r.

Lp.	Nazwa oferenta	Nazwa zadania	Termin realizacji zadania	Miejsce realizacji zadania	Podobszar rewitalizacji
1.	Fundacja Biuro Inicjatyw Społecznych	Wspieranie procesu rewitalizacji – SĄSIEDZKIE INNOWACJE	11.07.2022 r. - 31.12.2022 r.	planty im. Floriana Nowackiego	Podobszar rewitalizacji Stare Podgórze-Zabłocie
2.	Fundacja Wszyscy Obecni	Wspieranie procesu rewitalizacji – SĄSIEDZKIE INNOWACJE - Po Sąsiedzku	11.07.2022 r. - 31.12.2022 r.	ul. Wietora 13/15	Podobszar rewitalizacji Stare Miasto-Kazimierz
3.	Stowarzyszenie Fablab Kraków	Wspieranie procesu rewitalizacji – SĄSIEDZKIE INNOWACJE - Działaj aktywnie!	11.07.2022 r. - 31.12.2022 r.	os. Centrum B7	Podobszar rewitalizacji „stara” Nowa Huta
4.	Żywa Pracownia Sp. z o.o.	Wspieranie procesu rewitalizacji – SĄSIEDZKIE INNOWACJE – Sąsiedzka Przestrzeń Spotkania	11.07.2022 r. - 31.12.2022 r.	ul. Celną 5	Podobszar rewitalizacji Stare Podgórze-Zabłocie
5.	Fundacja Bank Żywności w Krakowie	„Badanie skali ubóstwa w Krakowie	26.04.2022 r. - 31.12.2022 r.	ul. Zabłocie 20/22, 30-701 Kraków	Miasto Kraków

		w kontekście procesu rewitalizacji”			
--	--	-------------------------------------	--	--	--

Przestrzenne rozmieszczenie projektów, które w 2022 r. zrealizowano w ramach zadania publicznego w zakresie rewitalizacji przedstawia poniższa mapa:

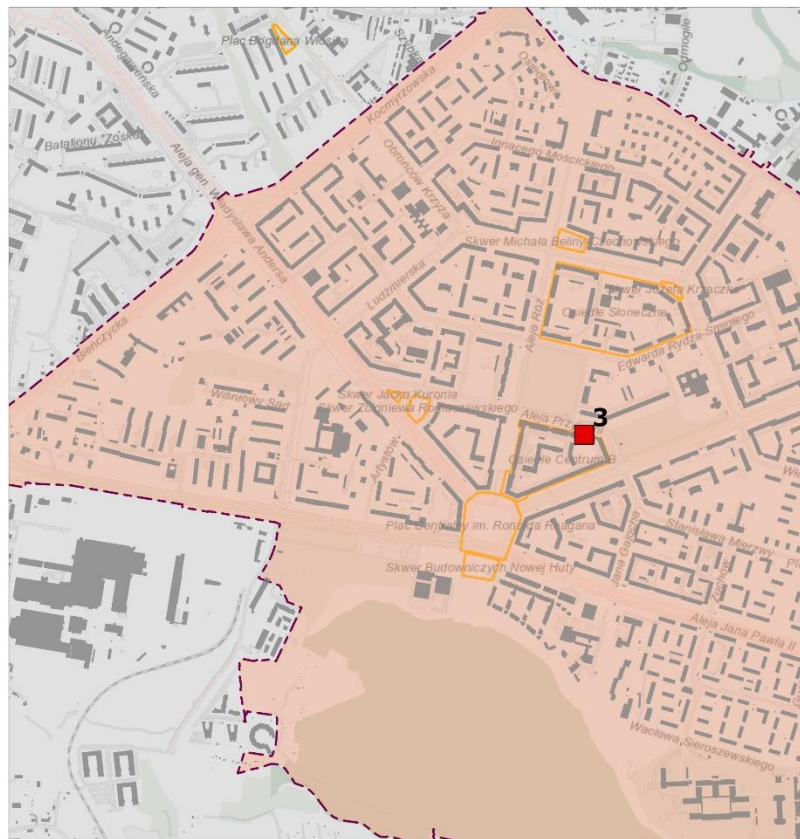
Rycina 37. Realizacja zadań publicznych w zakresie rewitalizacji w 2022 r. – lokalizacja.



- lokalizacja zadania
- 1** numer zadania
- podobszary rewitalizacji

0 0,25 0,5 km

Kraków
Wydział ds. Przedsiębiorczości
i Innowacji UMK



10. SPIS RYCIN

Rycina 1. Skuteczność systemu monitorowania projektów zawartych w MPRK w 2022 r.	4
Rycina 2. Obszar zdegradowany i obszar rewitalizacji – Śródmieście i Podgórze.....	10
Rycina 3. Obszar zdegradowany i obszar rewitalizacji – Nowa Huta oraz Bieżanów i Prokocim.....	11
Rycina 4. Cele Miejskiego Programu Rewitalizacji Krakowa.....	13
Rycina 5. Udział osób w wieku przedprodukcyjnym w ludności zameldowanej na pobyt stały – stan na 1 stycznia 2023 r.	15
Rycina 6. Udział osób w wieku poprodukcyjnym w ludności zameldowanej na pobyt stały – stan na 1 stycznia 2023 r.....	15
Rycina 7. Udział osób starszych (65 lat i więcej) zameldowanej na pobyt stały – stan na 1 stycznia 2023 r.	16
Rycina 8. Udział osób bezrobotnych w liczbie ludności w wieku produkcyjnym – stan na 31 grudnia 2022 r.	17
Rycina 9. Udział osób korzystających ze świadczeń z pomocy społecznej – stan na 31 grudnia 2022 r.	18
Rycina 10. Udział osób/rodzin zgłaszających się o wsparcie z pomocy społecznej – stan na 31 grudnia 2022 r.	20
Rycina 11. Nabory projektów do MPRK lata 2016, 2017, 2019.....	21
Rycina 12. Lista planowanych, podstawowych projektów i przedsięwzięć rewitalizacyjnych – Podobszar Stare Miasto- Kazimierz – nabór 2016.	22
Rycina 13. Lista planowanych, podstawowych projektów i przedsięwzięć rewitalizacyjnych – Podobszar Stare Podgórze-Zabłocie – nabór 2016.	23
Rycina 14. Lista planowanych, podstawowych projektów i przedsięwzięć rewitalizacyjnych – Podobszar „stara” Nowa Huta - nabór 2016.	23
Rycina 15. Lista planowanych, podstawowych projektów i przedsięwzięć rewitalizacyjnych – projekty P (obszary przemysłowe) – nabór 2017.	24
Rycina 16. Lokalizacja projektów rewitalizacyjnych - podobszary Stare Podgórze-Zabłocie oraz Stare Miasto- Kazimierz – nabór 2019.	24
Rycina 17. Lokalizacja projektów rewitalizacyjnych – podobszar „stara” Nowa Huta – nabór 2019.....	25
Rycina 18. Lokalizacja projektów rewitalizacyjnych - projekty poza obszarem rewitalizacji - nabór 2019.	25
Rycina 19. Podsumowanie naboru 2020 r. (liczba zgłoszonych projektów wg typu wnioskodawcy).	27
Rycina 20. Liczba oraz wartość projektów wg podobszarów rewitalizacji.	29
Rycina 21. Lokalizacja projektów rewitalizacyjnych - podobszar Stare Miasto-Kazimierz - nabór 2020.....	29
Rycina 22. Lokalizacja projektów rewitalizacyjnych - podobszar Stare Podgórze-Zabłocie - nabór 2020.....	30
Rycina 23. Lokalizacja projektów rewitalizacyjnych - podobszar „stara” Nowa Huta - nabór 2020.....	30
Rycina 24. Lokalizacja projektów rewitalizacyjnych - projekty poza obszarem rewitalizacji - nabór 2020.	31
Rycina 25. Procentowy udział projektów miejskich oraz projektów podmiotów zewnętrznych w ogólnej liczbie projektów rewitalizacyjnych ujętych w MPRK.....	49
Rycina 26. Procentowy udział wartości projektów miejskich oraz projektów podmiotów zewnętrznych w ogólnej wartości projektów rewitalizacyjnych ujętych w MPRK.....	49
Rycina 27. Liczba oraz szacunkowa wartość projektów MPRK wg podobszarów rewitalizacji.	50
Rycina 28. Stan realizacji projektów MPRK.	55
Rycina 29. Liczba projektów wg roku zakończenia (lub zaniechania realizacji) lub planowanego roku zakończenia realizacji projektu.	55
Rycina 30. Publikacja na profilu UMK na portalu LinkedIn.....	63
Rycina 31. Post na portalu Facebook na profilu „Konsultacje społeczne Warszawa”.....	63
Rycina 32. Publikacja na portalu Dziennik Polski.	64
Rycina 33. Informację o konsultacjach opublikowało Samorządowe Przedszkole nr 45 im. Kubusia Puchatka, mieszczące się na terenie Kazimierza.	64
Rycina 34. Do promocji konsultacji przyłączyła się Rada Dzielnicy X Swoszowice, mimo że jej obszar nie wchodzi w skład obszaru rewitalizacji.	64
Rycina 35. Badanie jakości środowiska mieszkaniowego krakowskich osiedli – obszar objęty badaniem.....	68
Rycina 36. Badanie jakości środowiska mieszkaniowego – osiedla i zespoły osiedli wybrane do dalszej analizy.....	68
Rycina 37. Realizacja zadań publicznych w zakresie rewitalizacji w 2022 r. – lokalizacja.	76

11. SPIS TABEL

Tabela 1. Obszar rewitalizacji (na podstawie diagnozy MPRK).....	9
Tabela 2. Parametry demograficzne obszaru rewitalizacji na podstawie danych z rejestru mieszkańców zameldowanych na pobyt stały w latach 2022 i 2021.	14
Tabela 3. Mierniki stanu bezrobocia na obszarze rewitalizacji na koniec roku 2022 i 2021.	17
Tabela 4. Beneficjenci pomocy społecznej MOPS na obszarze rewitalizacji na koniec roku 2022* i 2021.	19
Tabela 5. Projekty ujęte w MPRK (realizowane lub planowane do realizacji).	31
Tabela 6. Projekty ujęte w MPRK (zakończone).	44
Tabela 7. Szacunkowa wartość projektów MPRK wg źródeł finansowania (w mln zł).....	51
Tabela 8. Projekty MPRK wybrane do dofinansowania w ramach działania 11.1.1 RPO WM 2014-2020.	51
Tabela 9. Projekty MPRK wybrane do dofinansowania w ramach działania 11.4 RPO WM 2014-2020 (stan na 31 grudnia 2022 r.).....	53
Tabela 10. Projekty MPRK wybrane do dofinansowania w ramach innych działań RPO WM 2014-2020 oraz POIiŚ 2014-2020.	54
Tabela 11. Wskaźniki realizacji celów MPRK.....	56
Tabela 12. Zestawienie zrealizowanych zadań publicznych w zakresie rewitalizacji w 2022 r.	75