

Zarząd Zieleni Miejskiej w Krakowie
we współpracy z Urzędem Miasta Krakowa
Wydziałem Polityki Społecznej i Zdrowia

RAPORT Z KONSULTACJI SPOŁECZNYCH

dotyczących zagospodarowania terenu planowanego Parku Woźniców w Czyżynach

Kraków, lipiec - sierpień 2022 r.

Spis treści

WPROWADZENIE	5
1. PODSTAWA PRAWNA KONSULTACJI SPOŁECZNYCH.....	6
2. PRZEDMIOT I CEL KONSULTACJI	7
3. HARMONOGRAM KONSULTACJI SPOŁECZNYCH I ICH PRZEBIEG	9
4. AKCJA INFORMACYJNA.....	9
RAPORT.....	10
1) KONSULTACJE W SERWISIE INTERNETOWYM.....	10
2) UCZESTNICY KONSULTACJI	13
3) OPINIE, SUGESTIE ORAZ UWAGI ZGŁOSZONE W RAMACH KONSULTACJI WRAZ ZE SPOSOBEM ICH ROZPATRZENIA.....	19
I. Anonimowa ankieta konsultacyjna	19
II. Spotkania z mieszkańcami.....	28
III. Dyżury telefoniczne ekspertów.....	38
4) PODSUMOWANIE	39

WPROWADZENIE

Niniejszy dokument stanowi podsumowanie procesu konsultacji społecznych dotyczących zagospodarowania terenu planowanego Parku Woźniców w Czyżynach trwających od 11 lipca do 5 sierpnia 2022 r..

Podstawą do przeprowadzenia konsultacji społecznych dot. koncepcji zagospodarowania terenu jest realizacja zadania „Park Woźniców w Czyżynach” przez Zarząd Zieleni Miejskiej w Krakowie¹.

„Park Woźniców” to niezagospodarowane tereny zieleni na terenie Dzielnicy XIV Czyżyny o dużym potencjale, otoczone stale rozwijającą się zabudową mieszkaniową oraz usługową. Wynik przeprowadzonych konsultacji społecznych na etapie opracowania koncepcji zagospodarowania terenu pomógł poznać, a w przyszłości pozwoli zaspokoić potrzeby potencjalnych użytkowników parku.

Konsultacje społeczne zostały przeprowadzone przy użyciu:

- a) Prac warsztatowych prowadzonych wspólnie z mieszkańcami i przedstawicielami Miasta, mających na celu wypracowanie propozycji rozwiązań dla Miasta,
- b) Ankiet elektronicznych (on-line) jak i papierowych,
- c) Telefonicznych dyżurów eksperckich.

Akcja informacyjna została przeprowadzona przy wykorzystaniu niżej wymienionych środków przekazu:

- Plakaty informacyjne,
- Ogłoszenia na portalu społecznościowym Facebook prasy lokalnej- Gazetki Czyżyńskiej: <https://www.facebook.com/gazetkaczyzynska>
- Ogłoszenia w Biuletynie Informacji Publicznej: www.bip.krakow,
- Ogłoszenia na portalach społecznościowych Facebook i Instagram, na profilach Miejskiego Centrum Dialogu i Zarządu Zieleni Miejskiej w Krakowie (ZZM),
- ogłoszenie na portalu internetowym Obywatelski Kraków: www.obywatelski.krakow.pl oraz Magiczny Kraków www.krakow.pl,

Raport został opracowany na podstawie zebranych uwag mieszkańców Krakowa.

Komórką organizacyjną Urzędu Miasta Krakowa odpowiedzialną za przeprowadzenie konsultacji był Zarząd Zieleni Miejskiej w Krakowie we współpracy z Wydziałem Polityki Społecznej i Zdrowia.

¹ W ramach zamówienia Wykonawca opracuje również projekt budowlany w ramach zadania Budżetu Obywatelskiego „Plac zabaw i siłownia na świeżym powietrzu - ścieżka zdrowia”, które nie stanowi przedmiotu niniejszych konsultacji.

1. PODSTAWA PRAWNA KONSULTACJI SPOŁECZNYCH

Konsultacje społeczne zostały zorganizowane w oparciu o:

- 1) **Uchwała nr CXI/2904/18 Rady Miasta Krakowa z dnia 26 września 2018 r.** w sprawie zasad i trybu przeprowadzania konsultacji z mieszkańcami Gminy Miejskiej Kraków oraz z Krakowską Radą Działalności Pożytku Publicznego lub organizacjami pozarządowymi i podmiotami, o których mowa w art. 3 ust. 3 ustawy z dnia 24 kwietnia 2003 r. o działalności pożytku publicznego i o wolontariacie projektów aktów prawa miejscowego w dziedzinach dotyczących działalności statutowej tych organizacji,
- 2) **Zarządzenie nr 2049/2019 Prezydenta Miasta Krakowa z dnia 9 sierpnia 2019 r.** w sprawie określenia podziału kompetencji organizatorów konsultacji społecznych oraz wprowadzenia wzoru wniosków o przeprowadzenie konsultacji i wzoru formularzy konsultacyjnych,
- 3) **Zarządzenie nr 987/2020 Prezydenta Miasta Krakowa z dnia 23.04.2020 r. zmieniające zarządzenie Nr 2049/2019** w sprawie określenia podziału kompetencji organizatorów konsultacji społecznych oraz wprowadzenia wzoru wniosków o przeprowadzenie konsultacji i wzoru formularzy konsultacyjnych i uchylające Zarządzenie Nr 2138/2011 w sprawie przyjęcia wzoru formularza konsultacji do projektów aktów prawa miejscowego konsultowanych na podstawie uchwały nr XII/135/11 Rady Miasta Krakowa z dnia 13 kwietnia 2011 r. w sprawie określenia szczegółowego sposobu konsultowania z Krakowską Radą Pożytku Publicznego lub organizacjami pozarządowymi i podmiotami, o których mowa w art. 3 ust. 3 ustawy z dnia 24 kwietnia 2003 r. o działalności pożytku publicznego i o wolontariacie projektów aktów prawa miejscowego w dziedzinach dotyczących działalności statutowej tych organizacji oraz opracowania raportu o wynikach konsultacji (ze zm.).

2. PRZEDMIOT I CEL KONSULTACJI

Przedmiotem konsultacji społecznych było zebranie uwag mieszkańców dot. koncepcji zagospodarowania planowanego „Parku Woźniców”.

Celem przeprowadzonych konsultacji było poznanie oczekiwań i potrzeb mieszkańców Krakowa odnośnie przyszłego zagospodarowania planowanego parku na terenie Dzielnicy XIV Czyżyny nazwanego roboczo „Park Woźniców”.

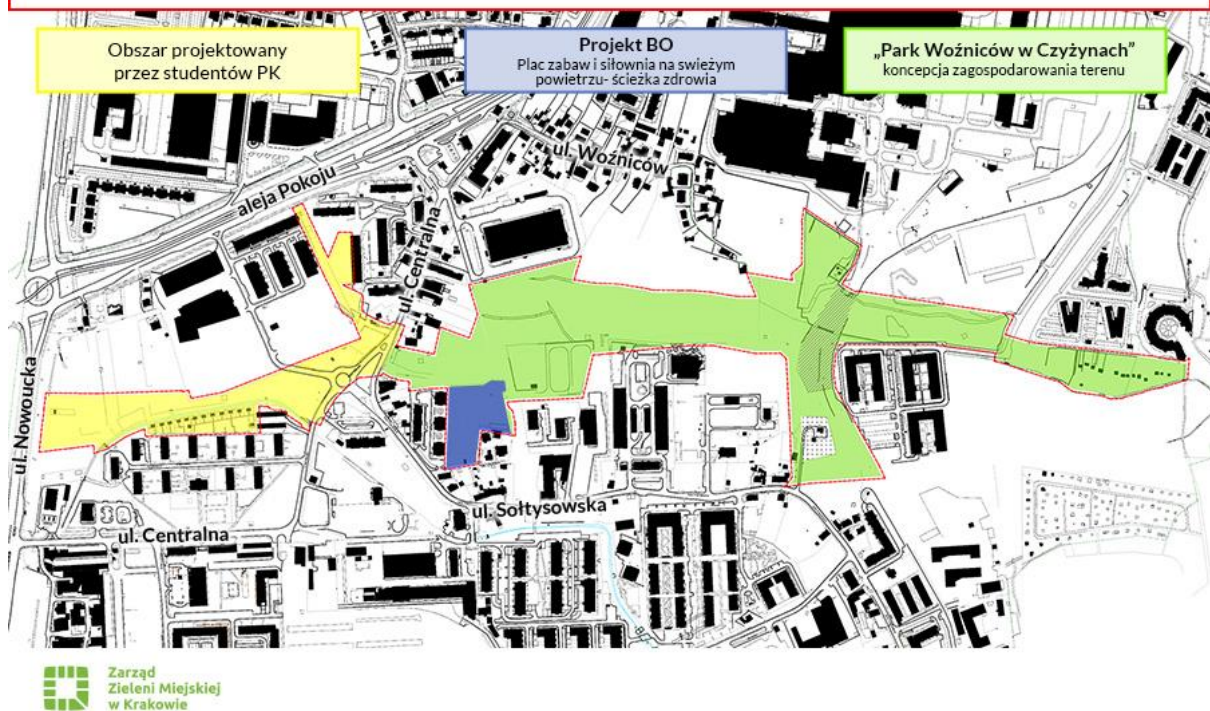
Informacja o terenie:

Obecnie, obszar przyszłego Parku Woźniców to niezagospodarowane tereny zieleni na terenie Dzielnicy XIV Czyżyny, o częściowo nieuregulowanej strukturze własności działek. Od północy oraz południa, graniczy ze stale rozwijającą się zabudową wielorodzinną. Od zachodu granicę parku stanowi ul. Nowohucka, natomiast od wschodu łączy się z Łąkami Nowohuckimi. Przyszły Park Woźniców składa się z części zachodniej² (kolor żółty) oraz wschodniej, stanowiącej przedmiot niniejszych konsultacji. Granicę pomiędzy częściami wyznacza ul. Centralna. W części wschodniej na zlecenie Zarządu Zieleni Miejskiej w Krakowie opracowywana jest koncepcja zagospodarowania terenu w ramach zadania „Park Woźniców w Czyżynach” (kolor zielony) oraz projekt budowlany w ramach projektu Budżetu Obywatelskiego „Plac zabaw i siłownia na świeżym powietrzu-ścieżka zdrowia” (kolor niebieski).

² UWAGA. Część zachodnia stanowi odrębne opracowanie, niebędące przedmiotem konsultacji społecznych.

Zachodnia część Parku Woźniców jest przedmiotem badań społecznych studentów na kierunku architektura krajobrazu na Politechnice Krakowskiej, w ramach przedmiotu „komunikacja społeczna”, Ponadto, w ramach przedmiotu „projektowanie zintegrowane”, studenci opracują koncepcję zagospodarowania części zachodniej Parku Woźniców.

Park Woźniców



Rejon projektowanego parku charakteryzuje się wysokimi walorami przyrodniczymi, z uwagi na licznie występujące cenne okazy flory i fauny. W przeszłości, część terenu była podmokła, o czym świadczą występujące na obszarze pozostałości roślinności łąkowej (szpaler wiązowy). Ponadto, pojawiające się gatunki drzew owocowych, krzewów i bylin ozdobnych (np. malwa) charakterystycznych dla zabudowy zagrodowej, świadczą o fakcie iż w przeszłości część terenów użytkowana była jako pola uprawne oraz sady. W wyniku zmiany sposobu użytkowania terenu, nastąpiła sukcesja, umożliwiającą pojawienie się cennej flory i fauny. Występujące martwe drzewa oraz kłody są siedliskiem życia licznych gatunków zwierząt, w tym np. dyląża garbarza z rodziny kózkowatych, który żywi się martwym drewnem. Na obszarze zaobserwowano także ślady bytowania dzikiej zwierzyny np. dzików i lisów.

Głównym celem projektu będzie utworzenie tzw. zielonego korytarza łączącego Park Lotników Polskich z łąkami Nowohuckimi, zgodnie z obowiązującymi dokumentami planistycznymi, w tym m. in. Miejscowym Planem Zagospodarowania Przestrzennego „Czyżyny łąg” przyjętego uchwałą Rady Miasta Krakowa z dnia 28.08.2013 r. nr LXXX/1219/13, Miejscowym Planem Zagospodarowania Przestrzennego „łąki Nowohuckie” przyjętego uchwałą Rady Miasta Krakowa z dnia 24.10.2018 r. oraz „Kierunków rozwoju i zarządzania terenami zieleni w Krakowie na lata 2019-2030” przyjętego Zarządzeniem Prezydenta Miasta Krakowa nr 2282/2019 z dnia 09.09.2019 r. W skład przyszłego Parku Woźniców zostały włączone obszary oznaczone w MPZP „Czyżyny łąg” jako tereny zieleni urządzonej- ZP (ZP9, ZP10, ZP11- w części wschodniej; ZP2, ZP3, ZP4, ZP5, ZP6 - w części zachodniej), sportu i rekreacji- US (US2), ogródków działkowych - ZD (ZD1- w części zachodniej) oraz MPZP „łąki Nowohuckie” tereny zieleni urządzonej - ZP (ZP10).

Utworzenie Parku Woźniców o powierzchni ok. 19,3 ha, umożliwi zachowanie zielonego korytarza łączącego Park Lotników Polskich z łąkami Nowohuckimi. W tym celu konieczne

jest wdrożenie ww. dokumentów planistycznych i sukcesywne pozyskiwanie przez Gminę Miejską Kraków działek, które nie znajdują się w posiadaniu GMK.

Docelowo przyszłe zagospodarowanie terenu ma posłużyć wszystkim krakowianom.

3. HARMONOGRAM KONSULTACJI SPOŁECZNYCH I ICH PRZEBIEG

Konsultacje z mieszkańcami przeprowadzone były w okresie od 11 lipca do 5 sierpnia 2022 r. Konsultacje społeczne przebiegały wg następującego harmonogramu:

1. **4 lipca 2022 r.** – zamieszczono informację o planowanym terminie rozpoczęcia konsultacjach społecznych,
2. **11 lipca 2022 r.** – rozpoczęcie konsultacji społecznych,
– udostępnienie linku do wypełnienia ankiety w wersji on-line,
3. **12 lipca 2022 r.** – prace warsztatowe prowadzonych wspólnie z mieszkańcami i przedstawicielami Miasta wraz ze spacerem badawczym na terenie planowanego parku,
w godz. 16.00-18.30
4. **13 lipca 2022 r.** – dyżur telefoniczny eksperta,
w godz. 16.00-18.00
5. **15 lipca 2022 r.** – dyżur telefoniczny eksperta,
w godz. 11.00-13.00
6. **21 lipca 2022 r.** – prace warsztatowe prowadzone wspólnie z mieszkańcami i przedstawicielami Miasta w siedzibie ZZM w Krakowie, przy ul. Reymonta 20,
w godz. 16.00-18.30
– spotkanie online za pośrednictwem platformy Zoom,
7. **22 lipca 2022 r.** – dyżur telefoniczny eksperta,
w godz. 11.00-13.00
8. **27 lipca 2022 r.** – dyżur telefoniczny eksperta,
w godz. 16.00-18.00
9. **5 sierpnia 2022 r.** – zakończenie konsultacji społecznych,
– zakończenie udostępnienie linku do wypełnienia ankiety w wersji on-line,

4. AKCJA INFORMACYJNA

Informacje o konsultacjach społecznych pojawiły się:

- 1) w Biuletynie Informacji Publicznej Miasta Krakowa,
- 2) na stronie internetowej www.obywatelski.krakow.pl, w zakładce *Konsultacje społeczne*,
- 3) na stronie internetowej Zarządu Zieleni Miejskiej w Krakowie,
- 4) na Fanpage'u Facebooka i Instagramie Miejskiego Centrum Dialogu oraz ZZM,
- 5) na stronie internetowej oraz na oficjalnym profilu na Facebook'u Dzielnicy XIV Czyżyny,
- 6) na platformie internetowej Magiczny Kraków (www.krakow.pl),
- 7) plakaty informacyjne.

RAPORT

1) KONSULTACJE W SERWISIE INTERNETOWYM

Konsultacje społeczne prowadzone przez Zarząd Zieleni Miejskiej w Krakowie na stronie internetowej www.zzm.krakow.pl oraz na profilu Facebook

4 lipca 2022 r. zamieszczono post w dziale Aktualności. Opublikowane informacje obejmowały:

- temat i termin prowadzenia konsultacji społecznych,
- opis planowanej inwestycji,
- harmonogram dyżurów eksperckich i spotkań z mieszkańcami,
- link do ankiety on-line,
- link do portalu Obywatelski Kraków,
- plakat informacyjny.

Ponadto na profilu ZZM na portalu Facebook opublikowano posty:

4 lipca 2022 r. opublikowano informację, że wkrótce odbędą się konsultacje społeczne, których przedmiotem będzie ustalenie sposobu zagospodarowania i funkcji planowanego parku na terenie dzielnicy Czyżyny. W tekście krótko poinformowano o celu, terminie trwania konsultacji społecznych oraz zamieszczono link, pod którym więcej informacji zostało opublikowanych na stronie www.zzm.krakow.pl

13 lipca 2022 r. opublikowano podsumowanie pierwszego spotkania konsultacyjnego, które odbyło się 12 lipca 2022 r. w godz. 16.00-18.30 na terenie planowanego parku. Zrelacjonowano zwięźle najważniejsze punkty zebrania, opublikowano zdjęcia uczestników, podano również link do ankiety on-line. Zaproszono na następne spotkanie, 21 lipca 2022 r. w godz. 16-18.30 oraz poinformowano, że więcej szczegółów można uzyskać na stronie www.zzm.krakow.pl.

19 lipca 2022 r. oraz 21 lipca 2022 r. opublikowano posty zachęcające do udziału w drugim spotkaniu, mającym się odbyć 21 lipca 2022 r. w godz. 16.00-18.30 w siedzibie ZZM przy ul. Reymonta. Przedstawiono formę planowanego spotkania oraz poinformowano o możliwości dołączenia on-line i podano link do platformy Zoom wraz z danymi do logowania.

Konsultacje społeczne prowadzone poprzez portal internetowy Obywatelski Kraków (www.obywatelski.krakow.pl) dotyczące ustalenia sposobu zagospodarowania i funkcji planowanego parku na terenie dzielnicy Czyżyny nazwanego roboczo „Park Woźniców”

W okresie od 11 lipca do 5 sierpnia 2022 r. trwały konsultacje społeczne dotyczące ustalenia sposobu zagospodarowania i funkcji planowanego parku na terenie dzielnicy Czyżyny nazwanego roboczo „Park Woźniców”.

Podczas konsultacji wykorzystano następujące elementy serwisu:

- dział „aktualności”
- dział „aktualne konsultacje społeczne”
- ankieta on-line
- newsletter

W dziale „aktualności”

4 lipca 2022 r. opublikowano informację, że w okresie od 11 lipca do 5 sierpnia 2022 r. Zarząd Zieleni Miejskiej w Krakowie będzie prowadził konsultacje społeczne dotyczące ustalenia sposobu zagospodarowania i funkcji planowanego parku na terenie dzielnicy Czyżyny, nazwanego roboczo „Park Woźniców”. W tekście krótko poinformowano o celu konsultacji i podano harmonogram działań konsultacyjnych wraz z informacją, że uwagi, wnioski oraz propozycje dotyczące sposobu zagospodarowania i funkcji planowanego parku, będzie można zgłaszać za pomocą formularza w formie ankiety dostępnej on-line oraz w wersji papierowej, dostępnej podczas warsztatów z mieszkańcami.

11 lipca 2022 r. zamieszczono informację o uruchomieniu przez Zarząd Zieleni Miejskiej w Krakowie trwających od 11 lipca do 5 sierpnia 2022 r. konsultacji społecznych dotyczących ustalenia sposobu zagospodarowania i funkcji planowanego parku na terenie dzielnicy Czyżyny, nazwanego roboczo „Park Woźniców”. W tekście krótko poinformowano o przedmiocie i celu konsultacji oraz zamieszczono link do szerszej informacji na temat przedmiotowych konsultacji, opublikowanej w serwisie www.obywatelski.krakow.pl.

19 lipca 2022 r. opublikowano zaproszenie do udziału w mającym się odbyć 21 lipca 2022 r. w godz. 16.00-18.30 siedzibie ZZM w Krakowie przy ul. Reymonta 20 drugim spotkaniu w ramach konsultacji społecznych dotyczących koncepcji zagospodarowania przyszłego „Parku Woźniców”.

W tekście poinformowano też, że z racji dużego zainteresowania zapewniona została również możliwość uczestnictwa w spotkaniu online, do którego można dołączyć za pośrednictwem podanego linku.

W dziale „aktualne konsultacje społeczne”

11 lipca 2022 r. opublikowano informację, że w okresie od 11 lipca do 5 sierpnia 2022 r. Zarząd Zieleni Miejskiej w Krakowie będzie prowadził konsultacje społeczne dotyczące ustalenia sposobu zagospodarowania i funkcji planowanego parku na terenie dzielnicy Czyżyny, nazwanego roboczo „Park Woźniców”. W tekście poinformowano o przedmiocie i celu konsultacji. Podano szczegółowy harmonogram działań konsultacyjnych wraz z informacjami, jakimi sposobami, gdzie i w jakich terminach zainteresowani mieszkańcy mogli skorzystać

z dostępnych form konsultacji, obejmujących: spotkanie z mieszkańcami na terenie Parku Woźniców i w siedzibie ZZM w Krakowie oraz dyżury telefoniczne eksperta.

Poinformowano też, że uwagi, wnioski i propozycje dotyczące sposobu zagospodarowania i funkcji planowanego parku, będzie można zgłaszać za pomocą formularza w formie ankiety dostępnej on-line oraz w wersji papierowej, podczas spotkań warsztatów z mieszkańcami.

Pod tekstem podano podstawę prawną, na jakiej prowadzono przedmiotowe konsultacje.

Jako pliki do pobrania zamieszczono:

- Mapkę z lokalizacją parku,
- Ankietę w formacie doc i pdf.

Konsultacje społeczne na profilu Miejskiego Centrum Dialogu w Krakowie na Facebooku i Instagramie

Informacje o konsultacjach zamieszczano również na portalach społecznościowych Facebook i Instagram, na profilach Miejskiego Centrum Dialogu.

4 lipca 2022 r. opublikowano post, w którym poinformowano, że w okresie od 11 lipca do 5 sierpnia 2022 r. Zarząd Zieleni Miejskiej w Krakowie, będzie prowadził konsultacje społeczne dotyczące ustalenia sposobu zagospodarowania i funkcji planowanego parku na terenie dzielnicy Czyżyny, nazwanego roboczo „Park Woźniców”. W tekście krótko poinformowano o celu konsultacji i podano harmonogram działań konsultacyjnych wraz z informacją, że uwagi, wnioski oraz propozycje dotyczące sposobu zagospodarowania i funkcji planowanego parku, będzie można zgłaszać za pomocą formularza w formie ankiety dostępnej on-line oraz w wersji papierowej, dostępnej podczas warsztatów z mieszkańcami.

11 lipca 2022 r. zamieszczono post, w którym poinformowano, że rozpoczęły się konsultacje społeczne dotyczące ustalenia sposobu zagospodarowania i funkcji planowanego parku na terenie dzielnicy Czyżyny nazwanego roboczo „Park Woźniców”. W tekście zamieszczono link do szerszej informacji na temat przedmiotowych konsultacji opublikowanej w dziale w „aktualności” serwisu www.obywatelski.krakow.pl.

20 lipca 2022 r. opublikowano post, w którym zaproszono mieszkańców do udziału w drugim spotkaniu- pracach warsztatowych, w mających się odbyć 21 lipca 2022 r. w godz. 16.00-18.30 siedzibie ZZM w Krakowie przy ul. Reymonta 20.

W tekście poinformowano też, że z racji ogromnego zainteresowania zapewniona została również możliwość uczestnictwa w spotkaniu online, do którego można dołączyć za pośrednictwem podanego linku.

**Konsultacje społeczne na stronie internetowej Rady Dzielnicy XIV
oraz na profilu na Facebooku**

5 lipca 2022 r. na stronie internetowej Rady Dzielnicy XIV Czyżyny zamieszczono informację o planowanych w dniach 11 lipca – 5 sierpnia konsultacjach. W zwięzłej formie przedstawiono cel konsultacji, termin trwania konsultacji społecznych, harmonogram spotkań z mieszkańcami i dyżurów eksperckich. Poinformowano, że więcej informacji można uzyskać na stronie internetowej www.obywatelski.krakow.pl.

20 lipca 2022 r. opublikowano informacje dotyczące drugiego spotkania z mieszkańcami- warsztatów projektowych: miejsce i termin spotkania, link do transmisji spotkania na platformie Zoom z danymi do logowania, poinformowano o planowanym przebiegu spotkania. Ponadto na portalu społecznościowym Facebook, na profilu Rady Dzielnicy XIV opublikowano następujące posty:

5 lipca 2022 r. krótko poinformowano o rozpoczynającym się procesie konsultacyjnym oraz o pierwszym spotkaniu z mieszkańcami zaplanowanym na 12 lipca 2022 r.. Opublikowano plakat, na którym przedstawione zostały: miejsce i termin spotkania, a także wzmianka o szczegółowych informacjach dostępnych na stronie www.obywatelski.krakow.pl.

12 lipca 2022 r., w trakcie trwania pierwszego spotkania, zamieszczono informację o trwających konsultacjach. Do postu dołączono fotografie przedstawiające planszę warsztatową i prowadzących spotkanie.

20 lipca 2022 r. podano informacje dotyczące drugiego spotkania z mieszkańcami: miejsce i termin spotkania, link do transmisji spotkania na platformie Zoom z danymi do logowania oraz pokrótce przedstawiono planowany przebieg spotkania. Załączono plakat informacyjny.

Konsultacje społeczne na portalu Magiczny Kraków www.krakow.pl

5 lipca 2022 r. zamieszczono informacje o kończącym się procesie konsultacyjnym. Zamieszczono link do ankiety on-line oraz link do szczegółowych informacji umieszczonych na stronie Zarządu Zieleni Miejskiej.

Plakaty informacyjne

Elementem akcji informacyjnej były również plakaty. Postery promujące spotkania z mieszkańcami rozwieszono na terenie Dzielnicy XIV Czyżyny, w okolicach planowanej inwestycji – ul. Centralna, ul. Sołtysowska, ul. Sikorki, ul. Biskupa Piotra Tomickiego, ul. Biskupa Filipa Padniewskiego.

Plakaty zawierały informacje:

- czas trwania procesu konsultacyjnego,
- termin spotkania z mieszkańcami,
- miejsce spotkania wraz ze schematyczną mapką dojazdu.

Rozmieszczono 150 plakatów – po 75 sztuk na każde spotkanie z mieszkańcami.



SANECCY
SIECI OBYWATELSKA

Il. 1. Plakat informujący o 1. spotkaniu z mieszkańcami



SANECCY
SIECI OBYWATELSKA

Il. 2. Plakat informujący o 2. spotkaniu z mieszkańcami

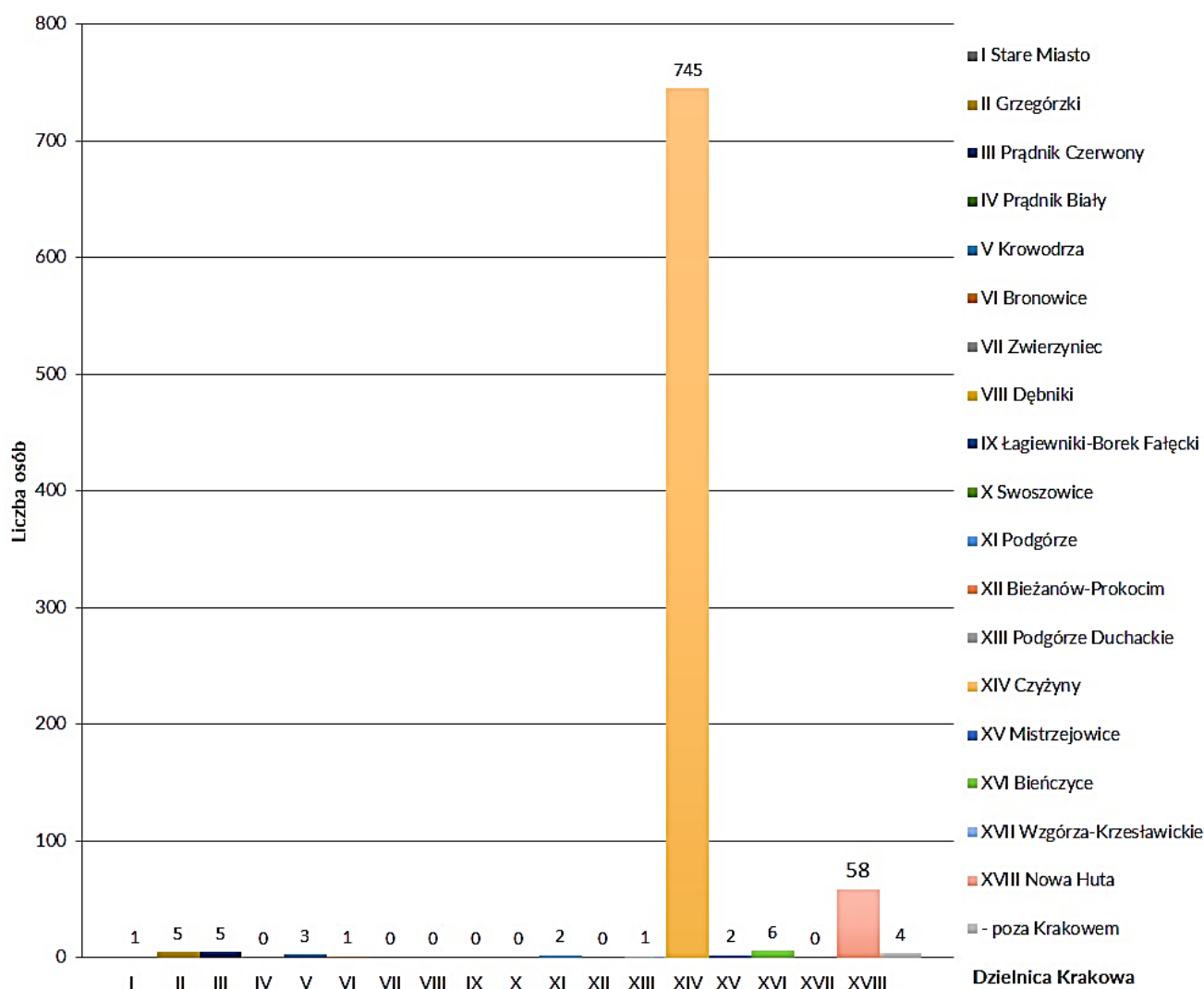
2) UCZESTNICZY KONSULTACJI

Uczestnikami konsultacji byli mieszkańcy Gminy Miejskiej Kraków. W ramach konsultacji społecznych przy wykorzystaniu anonimowej ankiety on-line udział wzięło 800 osób oraz 33 osoby przy wykorzystaniu papierowej wersji ankiety w trakcie pierwszego spotkania

z mieszkańcami. Dwie osoby skorzystały z możliwości zadawania pytań i zgłaszania uwag poprzez eksperckie dyżury telefoniczne.

Pytanie nr 1.: W jakiej dzielnicy Krakowa Pani/Pan mieszka?

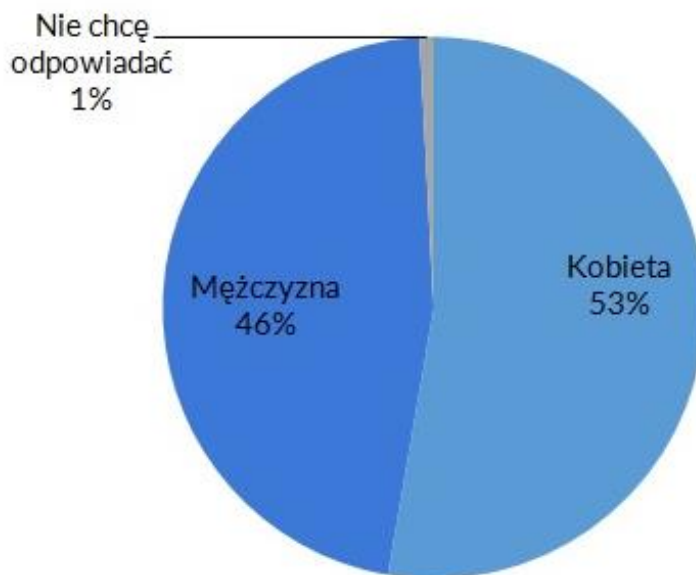
Analizując zebrane dane z ankiet można przedstawić, że najliczniej reprezentowaną grupą byli mieszkańcy Dzielnicy XIV Czyżyny - 745 osób, a następnie Dzielnicy XVIII Nowa Huta - 58 osób. Po jednej osobie reprezentowało dzielnice Stare Miasto, Bronowice oraz Podgórze.



Wykres 1. Liczba respondentów z danej dzielnicy Krakowa.

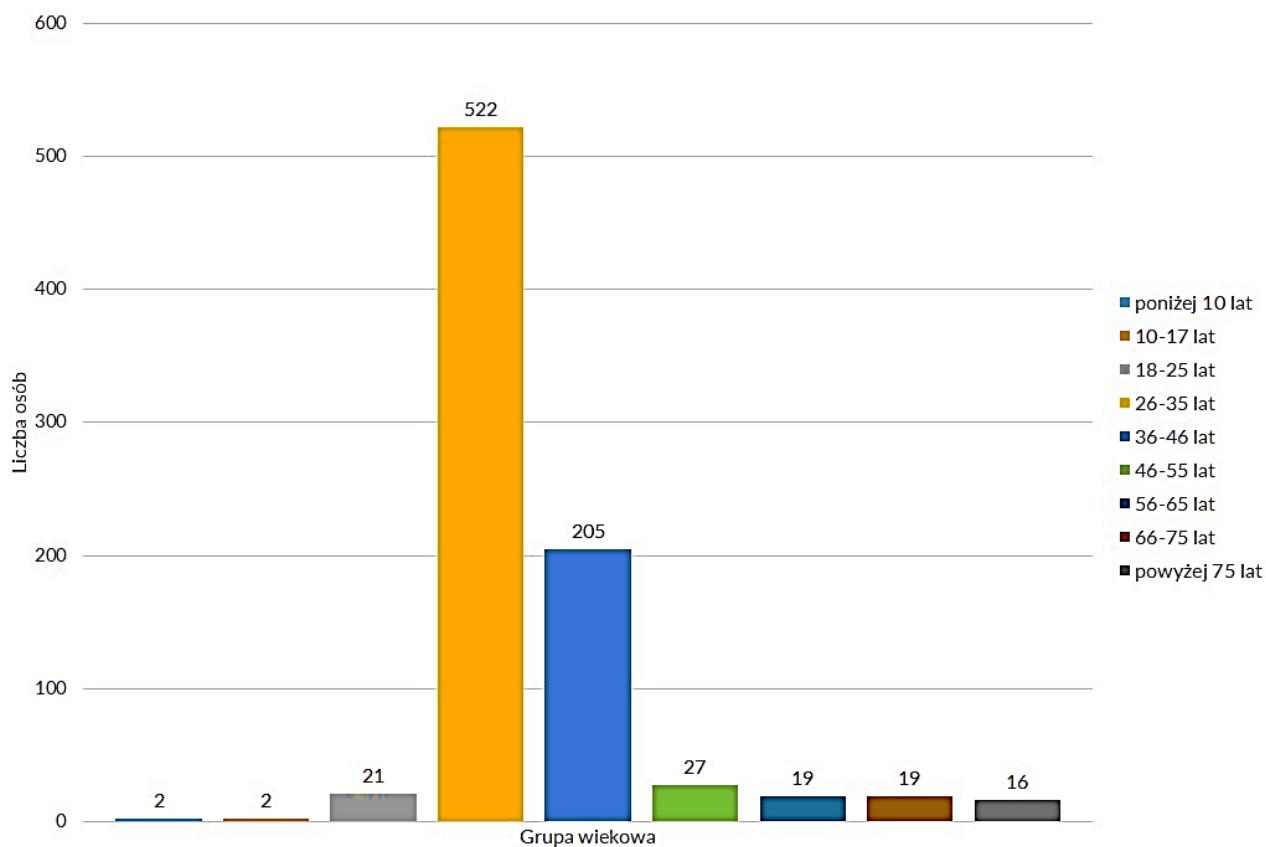
Pytanie nr 2.: Płeć

W przeprowadzonej ankiecie konsultacyjnej kobiety stanowiły nieznacznie większą grupę respondentów - 439 osób, co stanowi 53% wypełnionych formularzy, mężczyźni zaś stanowili 46% respondentów - formularze wypełniło 387 mężczyzn. Na pytanie nie chciało odpowiedzieć 7 osób - 1%.



Wykres 2. Podział respondentów ze względu na płeć.

Pytanie nr 3.: Do jakiej grupy wiekowej Pani/Pan należy?

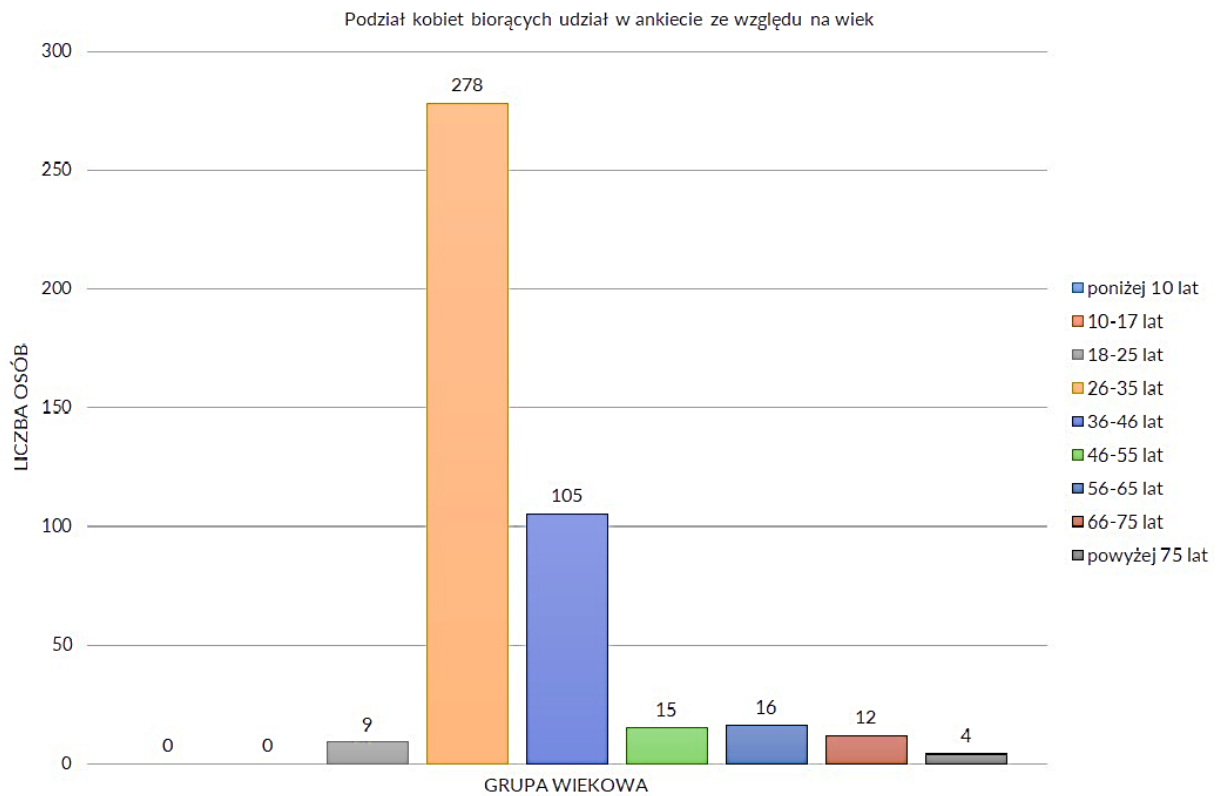


Wykres 3. Liczba respondentów z danej grupy wiekowej.

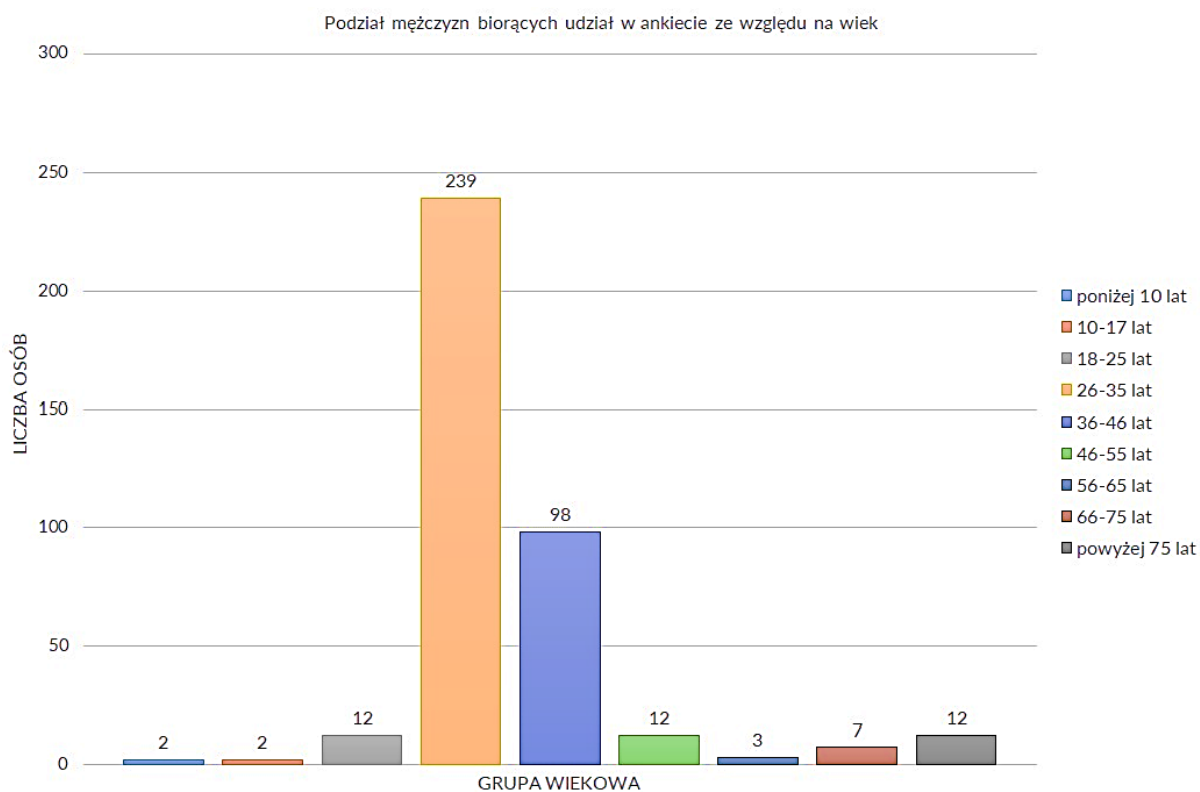
Jak wynika z danych zebranych podczas konsultacji, najchętniej uczestniczyły w nich osoby w wieku 26-35 lat - 522 osoby. Drugą licznie reprezentowaną grupą były osoby w wieku 36-45

lat - 205 osób. Najmniej reprezentowaną grupą były osoby niepełnoletnie. Zarówno w przedziale wiekowym 10-17 lat, jak i poniżej 10 roku życia ankietę wypełniło po 2 osoby.

Podział grup wiekowych ze względu na płeć



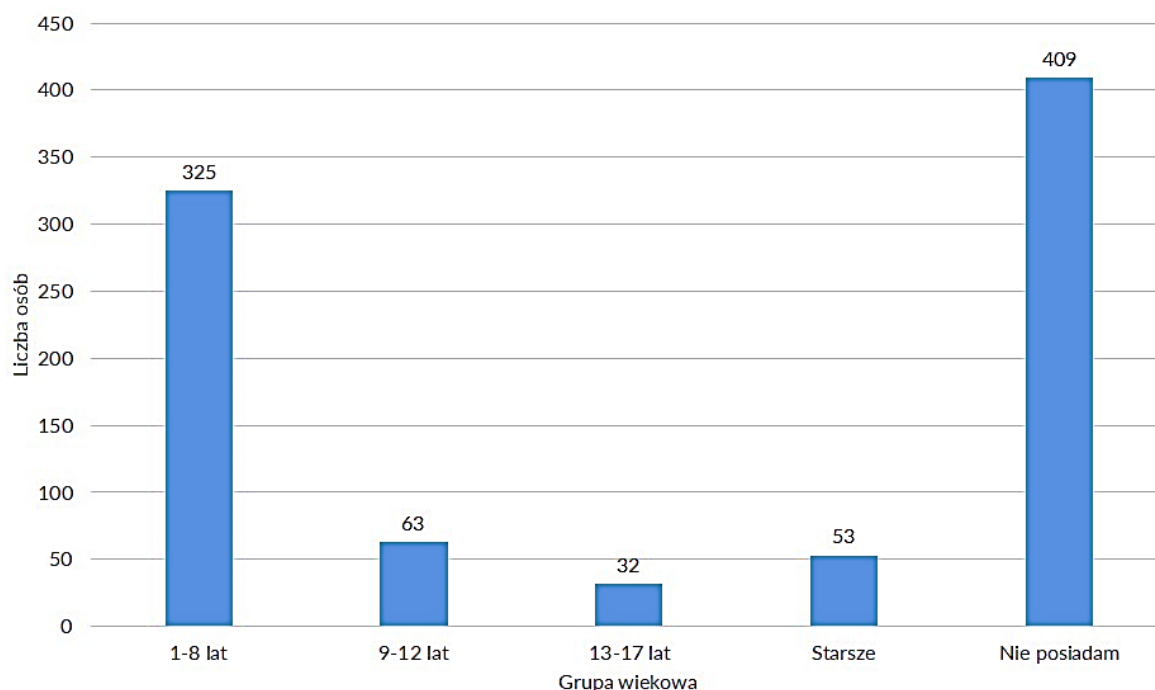
Wykres 4. Podział kobiet biorących udział w ankiecie ze względu na wiek.



Wykres 5. Podział mężczyzn biorących udział w ankiecie ze względu na wiek.

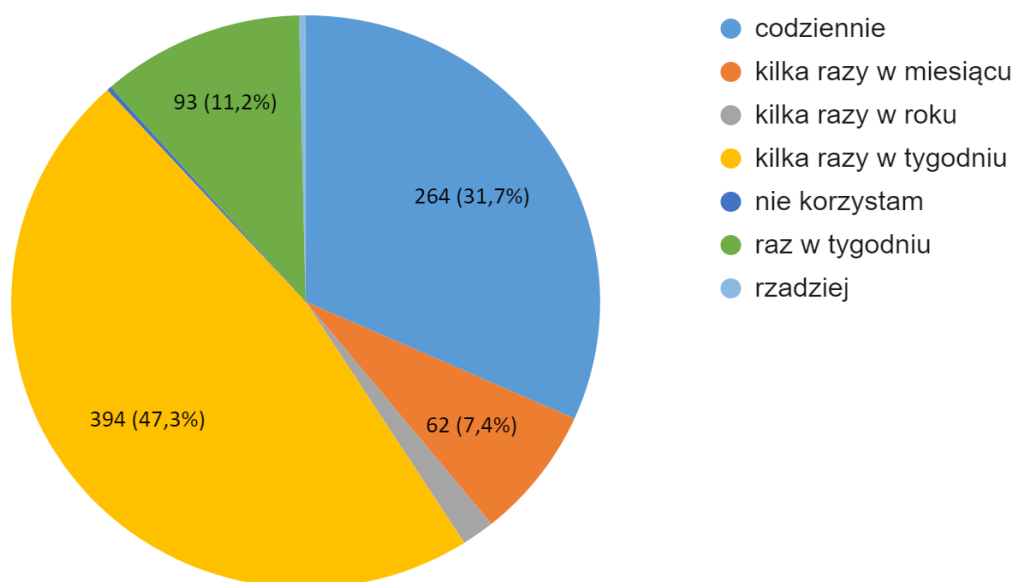
Pytanie nr 4.: Czy posiada Pani/Pan dzieci? Jeśli tak, to w jakim wieku?

Spośród ankietowanych 409 osób nie posiada dzieci, natomiast najliczniej reprezentowaną grupą są rodzice dzieci w wieku 1-8 lat - takiej odpowiedzi udzieliły 324 osoby.



Wykres 6. Liczba respondentów posiadająca dzieci z danej grupy wiekowej.

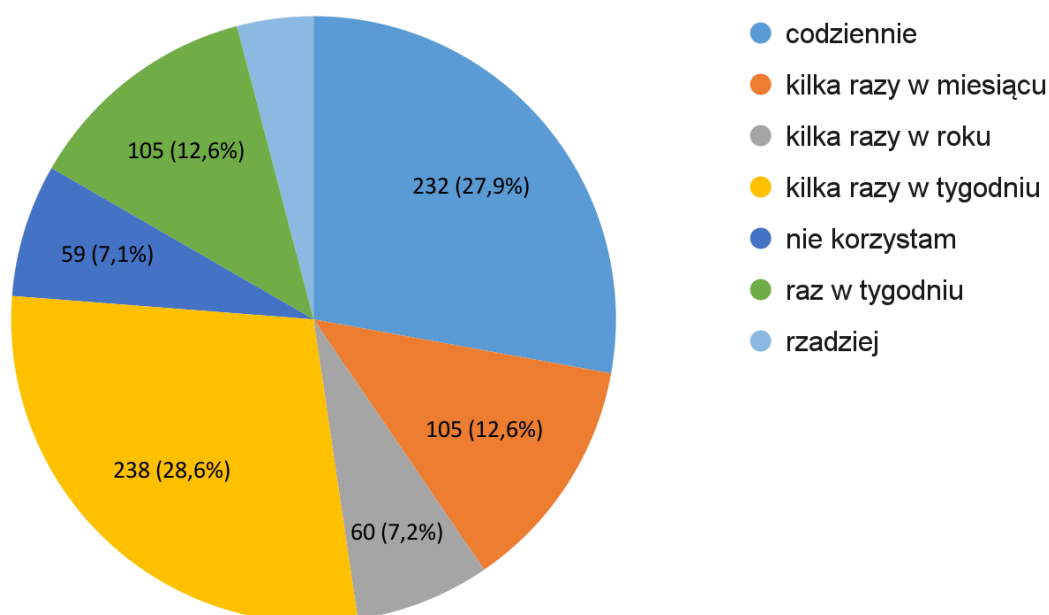
Pytanie nr 5.: Jak często Pani/Pan korzysta z parków miejskich / terenów zieleni publicznej?



Wykres 7. Podział respondentów ze względu na częstotliwość korzystania z terenów zieleni publicznej.

47,3% respondentów - 394 osoby - odwiedza tereny zieleni publicznej kilka razy tygodniu. Najmniej reprezentowanymi grupami wśród ankietowanych były osoby korzystające z zielonych terenów rzadziej niż kilka razy w roku - 3 osoby oraz nie korzystające w ogóle - 2 osoby.

Pytanie nr 6.: Jak często odwiedza Pani/Pan teren projektowanego Parku Woźniców?



Wykres 8. Podział respondentów ze względu na częstotliwość wizyt na terenie objętym badaniem.

Ponad połowa ankietowanych zadeklarowała, że korzysta z projektowanego terenu codziennie (232 osoby) lub kilka razy w tygodniu (238 osób). Stanowi to odpowiednio 27,9%

i 28,6%. Najmniej respondentów, 34 osoby (4,1%), odwiedza teren rzadziej niż kilka razy w roku. Poniżej 10% uzyskały również odpowiedzi “nie korzystam” (7,1% - 59 osób) oraz “kilka razy w roku” (7,2% - 60 osób).

3) OPINIE, SUGESTIE ORAZ UWAGI ZGŁOSZONE W RAMACH KONSULTACJI WRAZ ZE SPOSOBEM ICH ROZPATRZENIA

W trakcie przeprowadzonych konsultacji społecznych wykorzystano formy konsultacji takie jak:

- I. Anonimowa ankieta konsultacyjna w wersji internetowej i papierowej, którą wypełniło łącznie 833 osoby.
- II. Warsztaty partycypacyjne z udziałem mieszkańców.
- III. Dyżury telefoniczne ekspertów.

Poniżej zamieszczono podsumowanie opinii, sugestii oraz uwag zgłoszonych w ramach konsultacji społecznych z podziałem na wykorzystane narzędzia konsultacyjne.

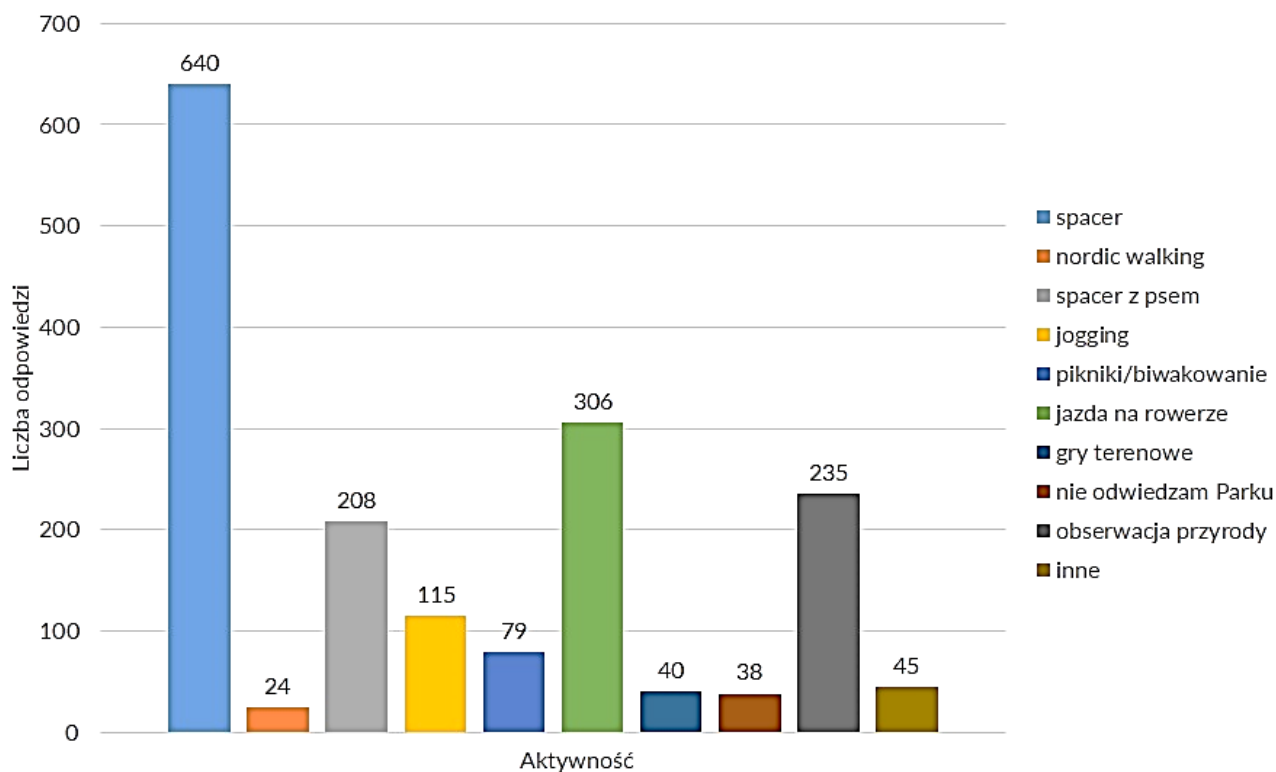
I. Anonimowa ankieta konsultacyjna

Najliczniej wybraną formą konsultacji społecznych była ankieta konsultacyjna. Część dotycząca koncepcji zagospodarowania projektowanego Parku Woźniców składała się z następujących pytań:

Pytanie nr 7.: Jeśli odwiedza Pani/Pan teren Parku, w jaki sposób spędza Pani/Pan czas?

Proszę zaznaczyć maksymalnie 2 odpowiedzi.

- | | |
|---|---|
| <input type="checkbox"/> spacer, | <input type="checkbox"/> nordic walking, |
| <input type="checkbox"/> spacer z psem, | <input type="checkbox"/> jogging, |
| <input type="checkbox"/> pikniki/biwakowanie, | <input type="checkbox"/> jazda na rowerze, |
| <input type="checkbox"/> gry terenowe, | <input type="checkbox"/> nie odwiedzam Parku, |
| <input type="checkbox"/> obserwacja przyrody, | <input type="checkbox"/> inne..... |



Wykres 9. Aktywności respondentów podczas pobytu na terenie projektowanego parku

Najwięcej respondentów wskazało na spacer (640 osób), kolejne najczęściej wybierane odpowiedzi to jazda na rowerze i obserwacja przyrody, odpowiednio 306 i 235 osób.

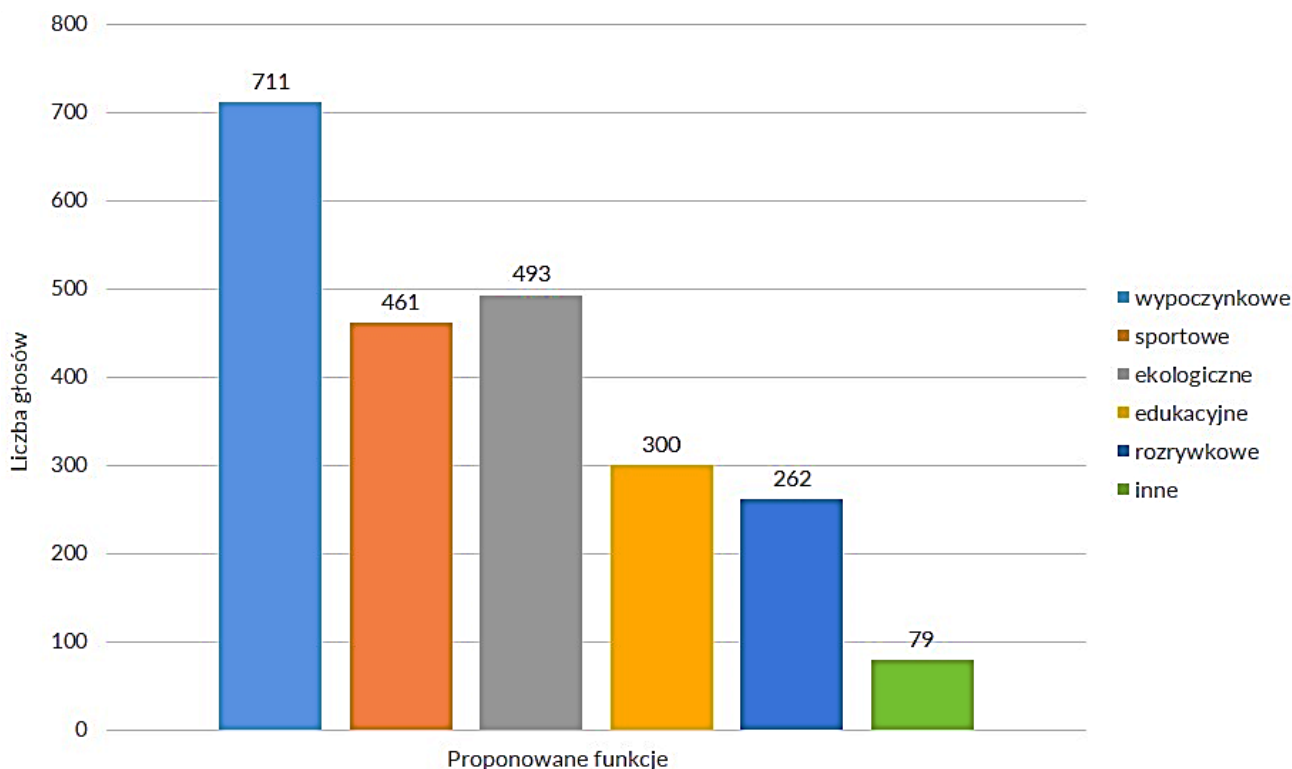
POZOSTAŁE UWAGI

W 45 przypadkach została zaznaczona odpowiedź "Inne". Wybrana opcja dawała możliwość podania własnej odpowiedzi. Mieszkańcy głównie wskazywali tu na spacer i zabawy z dzieckiem – 12 odpowiedzi, komunikację - przejście do domu/do pracy/sklepu - 10, sport (bieganie, jazda na rolkach/deskorołce, workout) – 9. W przypadku 11 ankiet nie udzielono żadnej odpowiedzi.

Pytanie nr 8.: Jakie funkcje zachęcą Panią/Pana do częstszych wizyt w Parku Woźniców?

Proszę zaznaczyć maksymalnie 3 odpowiedzi.

- wypoczynkowe (np. huśtawki, ławki, leżaki, hamaki),
- sportowe (np. siłownia na świeżym powietrzu, strefa street workout'u, boisko, bulodrom),
- edukacyjne (np. ogród sensoryczny, miejsce wystaw plenerowych, przestrzeń na inicjatywy mieszkanki i mieszkańców),
- ekologiczne (np. łąka kwietna, ogród społeczny - uprawy, ogród dla owadów),
- rozrywkowe (np. szachy plenerowe, scena plenerowa, altana)
- inne.....



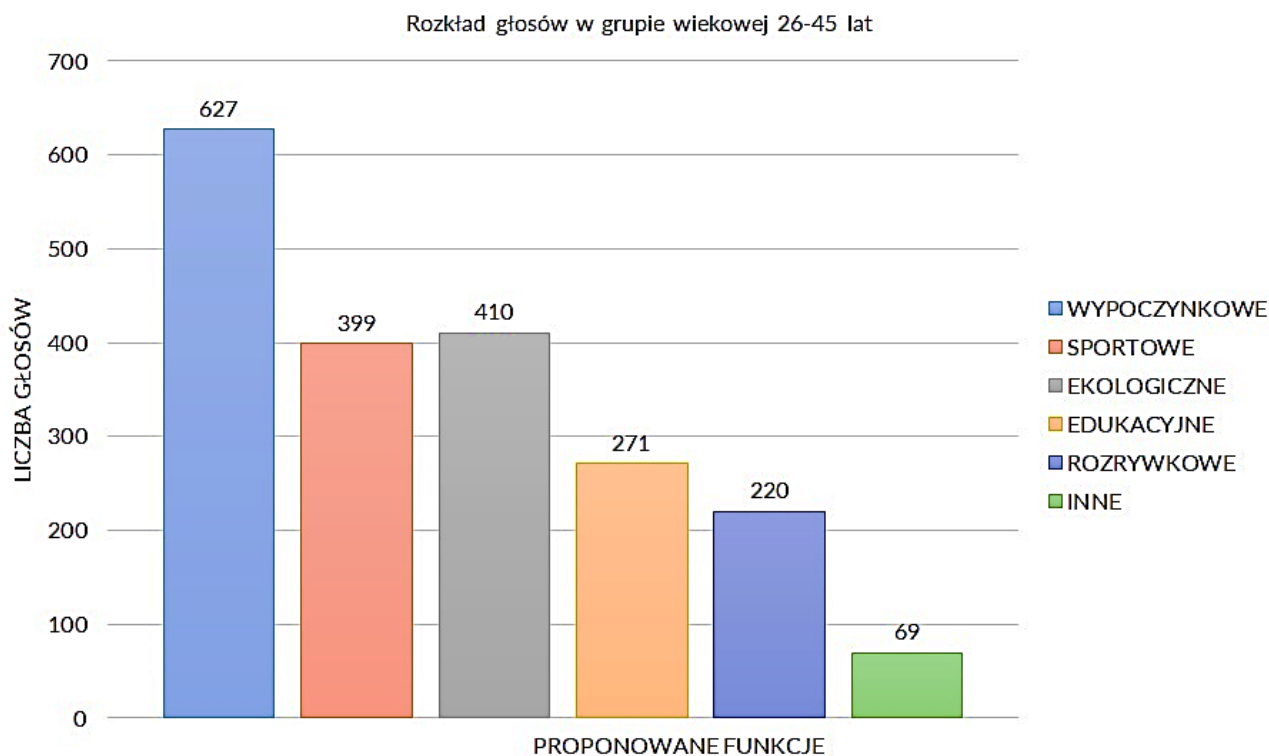
Wykres 10. Proponowane funkcje z rozkładem głosów

Funkcję wypoczynkową wskazało 711 osób, co stanowiło 85% ankietowanych. Kolejne odpowiedzi dotyczyły funkcji ekologicznej - 493 odpowiedzi, a także sportowej - 461 odpowiedzi.

POZOSTAŁE UWAGI

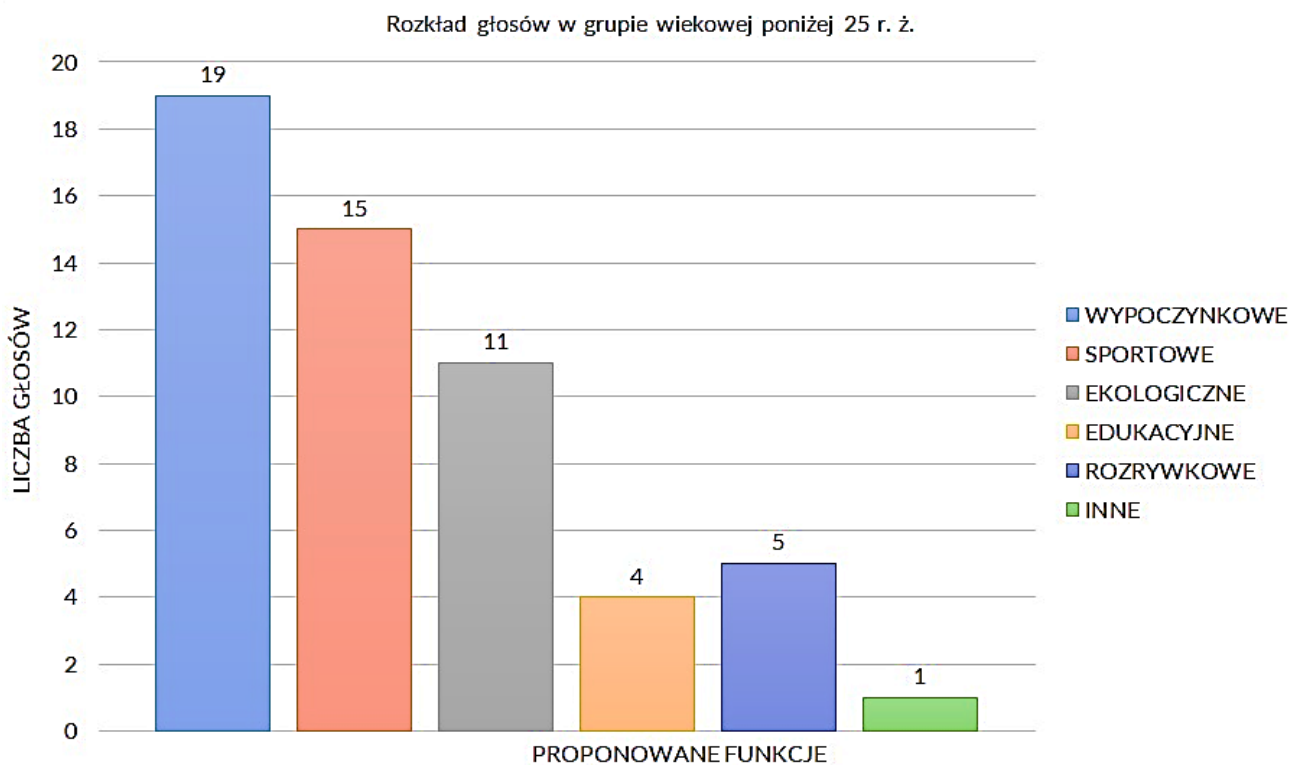
Najmniej osób zaznaczyło odpowiedź "Inne" - 79 osób, co stanowiło 9% odpowiedzi. Wybrana opcja dawała możliwość wpisania własnej propozycji. Mieszkańcy częściowo podawali tu szczegółowe rozwiązania, które można zakwalifikować do wyżej wymienionych kategorii, np. ścieżki do biegania/ jazdy na rolkach, bieżnia lekkoatletyczna, boisko, pumtrack (funkcja sportowa), miejsce do siedzenia, ławeczki (funkcja wypoczynkowa). Ponadto, zaproponowano ścieżkę rowerową i pieszą alternatywną dla ulic Sołtysowskiej i Centralnej (funkcja komunikacyjna), jak również plac zabaw i wybieg dla psów. W jednym przypadku nie udzielono żadnej odpowiedzi.

Dodatkowo, analizując odpowiedzi na powyższe pytanie pod kątem wieku respondentów, można zauważyć podobną tendencję w rozkładzie głosów. W najliczniejszej grupie ankietowanych, w wieku 26 - 46 lat (727 osób), funkcję wypoczynkową wskazano 627 razy. Na kolejnych miejscach uplasowały się funkcje ekologiczna (410 głosów) oraz sportowa (399 głosów).

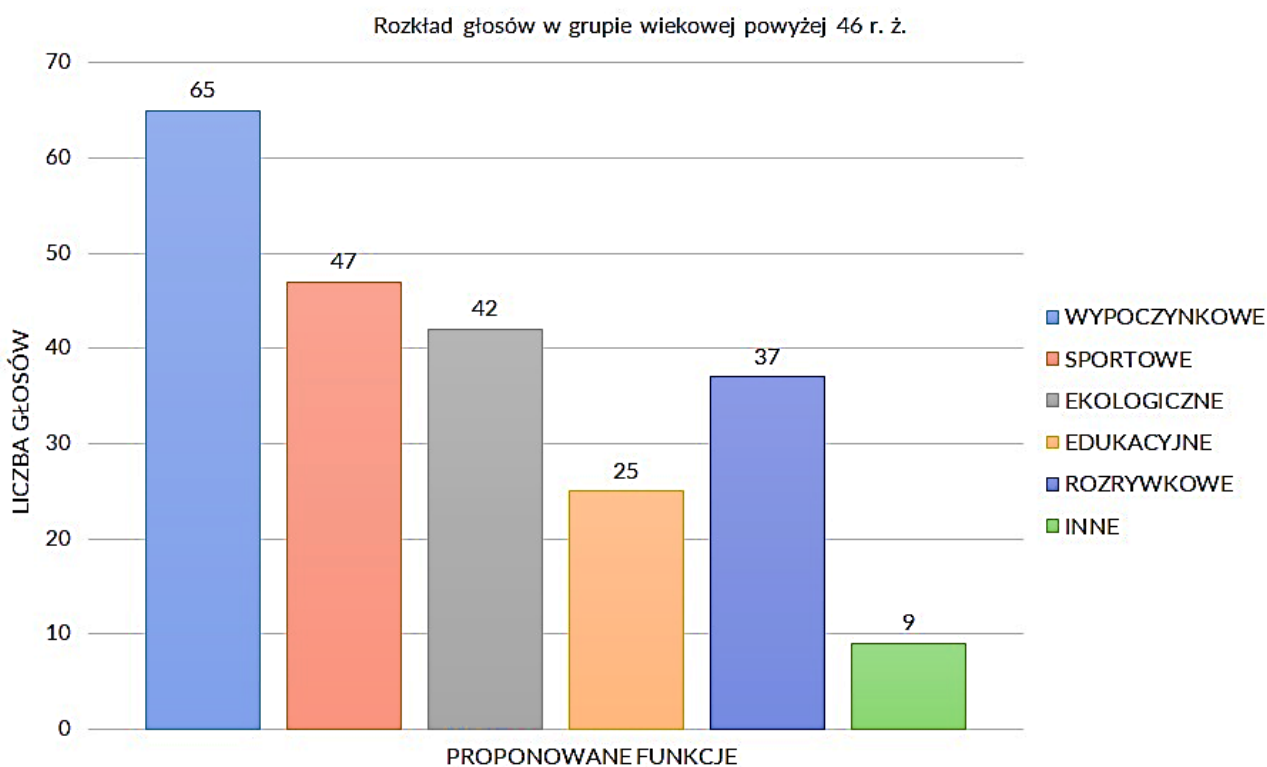


Wykres 11. Rozkład głosów w grupie wiekowej 26-45 lat.

W dwóch pozostałych grupach wiekowych – poniżej 25-go roku życia (25 osób) oraz powyżej 46-go roku życia (81 osób) – najwięcej głosów również otrzymała funkcja wypoczynkowa (odpowiednio 19 i 65), natomiast na drugiej pozycji była funkcja sportowa (15 i 42 głosy). Ponadto wśród osób powyżej 46-ciu lat głosy oddano na rozrywkę - tę funkcję wskazało 37 osób (46%).



Wykres 12. Rozkład głosów w grupie wiekowej poniżej 25. roku życia.

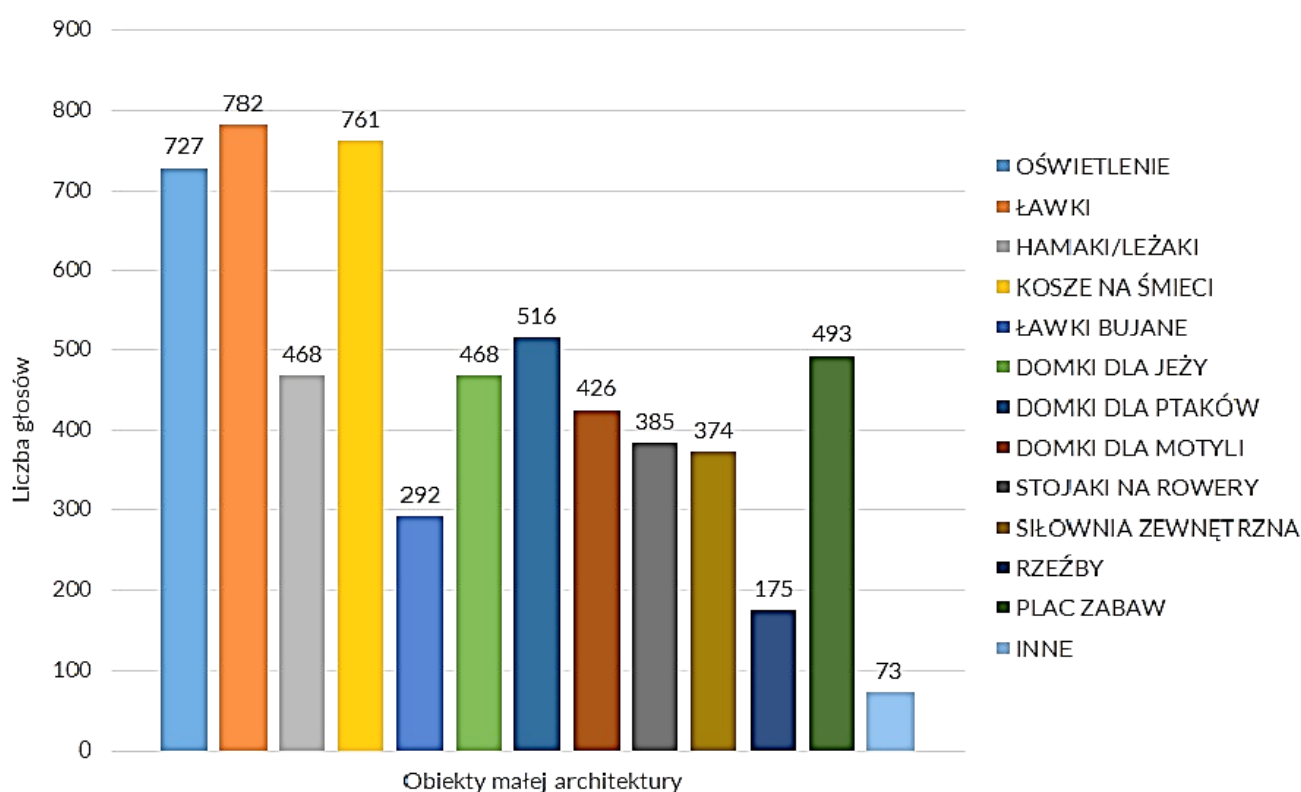


Wykres 13. Rozkład głosów w grupie wiekowej powyżej 46. roku życia.

Pytanie nr 9.: Jakie obiekty małej architektury powinny znaleźć się na terenie Parku?

Pytanie wielokrotnego wyboru.

- oświetlenie,
- ławki,
- hamaki/ leżaki,
- kosze na śmieci,
- stojaki na rowery,
- urządzenia siłowni zewnętrznej,
- plac zabaw,
- ławki bujane,
- domki dla jeży,
- domki dla ptaków,
- domki dla motyli,
- rzeźby/instalacje artystyczne,
- inne.....



Wykres 14. Obiekty małej architektury z podziałem na głosy

Mieszkańcy najczęściej wskazywali w odpowiedziach ławki, kosze na śmieci i oświetlenie. Propozycje te zaznaczono odpowiednio 782, 761 i 727 razy. Najmniejszym zainteresowaniem cieszyły się rzeźby/instalacje artystyczne - 175 głosów.

POZOSTAŁE UWAGI

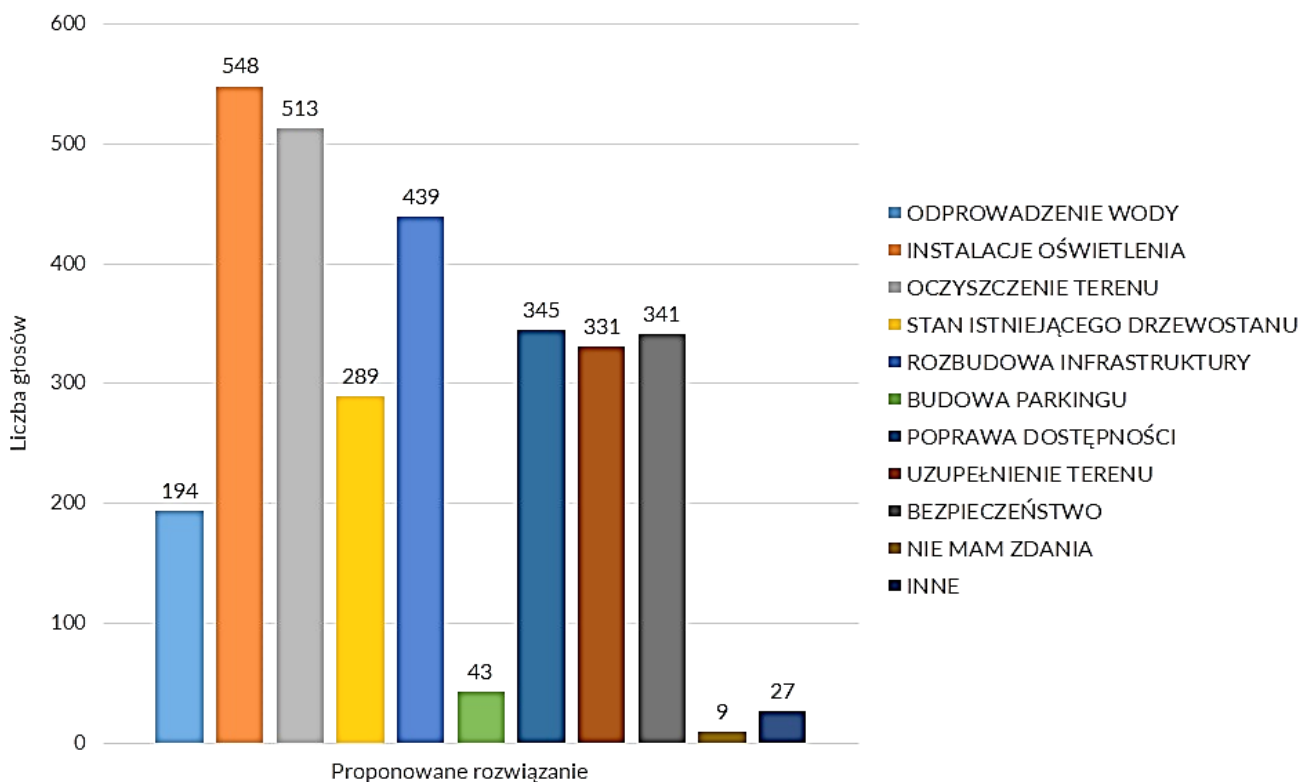
Opcja "Inne" została wybrana 73 razy. Pojawiały się tu odpowiedzi niekwalifikujące się do kategorii małej architektury, takie jak: drzewa, toaleta, food truck, boiska do sportów drużynowych, utwardzone alejki/ ścieżki, sadzawka/ oczko wodne, amfiteatr.

Pozostałe propozycje przekazane przez mieszkańców są zgodne z zapisami Miejscowego Planu Zagospodarowania Przestrzennego i mogą zostać uwzględnione przy pracach nad koncepcją zagospodarowania terenu Parku. Są to: stoliki piknikowe, stół do tenisa stołowego, mobilna biblioteka, wieża obserwacyjna, poidła dla ptaków, domki/ karmniki dla wiewiórek, wybieg dla psów, kosze na psie odchody.

Pytanie nr 10.: Na jakich rozwiązaniach należy się skupić, aby poprawić funkcjonowanie Parku? Proszę zaznaczyć maksymalnie 3 odpowiedzi.

Proponowane odpowiedzi zawarte w ankiecie:

- odprowadzenie wody (zastoiska),
- instalacje oświetlenia,
- oczyszczenie terenu,
- stan istniejącego drzewostanu,
- rozbudowa infrastruktury technicznej, w tym dróg i chodników,
- budowa parkingu,
- poprawa dostępności terenu,
- uzupełnienie terenu o nowe funkcje, w tym np. plac zabaw,
- bezpieczeństwo (zapobieganie ewentualnym aktom wandalizmu, rabunkom, niebezpieczne elementy w terenie)
- nie mam zdania.
- Inne.....



Wykres 15. Proponowane rozwiązania dla projektowanego terenu z podziałem na głosy respondentów.

Mieszkańcy najliczniej wskazywali na instalacje oświetlenia (548 osoby), oczyszczenie terenu (513), a także rozbudowę infrastruktury technicznej, w tym dróg i chodników (439). Najmniej głosów oddano na odprowadzenie wody - 194, a poniżej 100 - budowa parkingu (43).

POZOSTAŁE UWAGI

Najmniej osób podało odpowiedzi "Nie mam zdania" oraz "Inne". Przy opcji "Inne" istniała możliwość podania własnych sugestii, z tej możliwości skorzystało 27 osób. Odpowiedzi podano poniżej, są one doszczegółowieniem proponowanych rozwiązań:

- dostępność dla osób z niepełnosprawnością, dodatkowe przejścia dla pieszych w pobliżu planowanych wejść do parku (poprawa dostępności terenu);
- wydzielenie terenu dla psów / wybieg dla psów (uzupełnienie terenu o nowe funkcje);
- wyburzenie pustostanu za DPS (oczyszczenie terenu/ bezpieczeństwo);
- budowa szerokich ścieżek do jazdy na rolkach i rowerach, budowa boisk do piłki nożnej, siatkówki, koszykówki (rozbudowa infrastruktury technicznej / uzupełnienie terenu o nowe funkcje);
- nowe nasadzenia – drzewa owocowe, krzewy kwitnące, zadbanie o przyrodę.

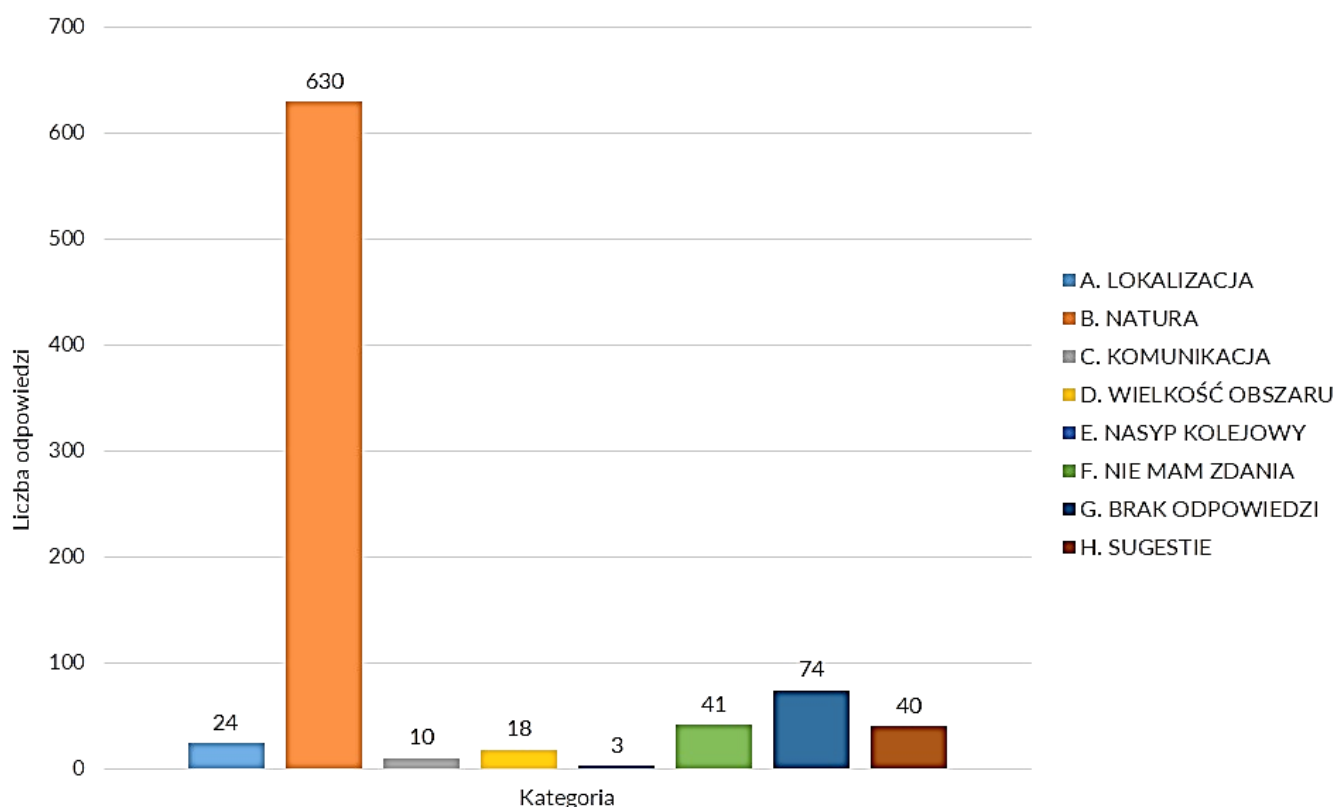
Powyższe propozycje są zgodne z obowiązującym Miejscowym Planem Zagospodarowania Przestrzennego, zostaną uwzględnione podczas opracowywania koncepcji zagospodarowania terenu.

- ogródek piwny (uzupełnienie terenu o nowe funkcje) - postulat nieuwzględniony, MPZP nie dopuszcza lokalizacji nowych obiektów budowlanych na terenie objętym koncepcją zagospodarowania terenu.

Pytanie nr 11.: Co Pani/Pana zdaniem jest najcenniejszego na terenie Parku Woźniców, co należałoby szczególnie wyeksponować / ochronić?

Pytanie numer 11 było pytaniem otwartym. Mieszkańcy mieli możliwość wskazania ważnych miejsc lub rozwiązań, istniejących już na terenie projektowanego Parku, na które należałoby zwrócić uwagę przy opracowywaniu koncepcji zagospodarowania terenu. Na podstawie udzielonych odpowiedzi wyodrębniono poniższe kategorie:

- A. lokalizacja - bliskość osiedli mieszkaniowych / połączenie z Łąkami Nowohuckimi;
- B. natura - roślinność / drzewa / zwierzęta / przyroda / dzikość i naturalność miejsca;
- C. komunikacja - teren spacerowy / ścieżki łączące różne rejony dzielnicy / połączenie Parku Lotników z Łąkami Nowohuckimi zielonym korytarzem;
- D. wielkość obszaru;
- E. istniejący nasyp kolejowy;
- F. nie mam zdania / nie wiem;
- G. brak udzielonej odpowiedzi;
- H. odpowiedź odnosząca się do projektu, nie do terenu istniejącego.



Wykres 16. Ważne istniejące miejsca lub rozwiązania z podziałem na kategorie i rozkładem głosów

Najwięcej osób (630) podało odpowiedzi zaliczone do kategorii natura. Podkreślano dziki i naturalny charakter miejsca, istniejącą roślinność, drzewa, zamieszkujące ten teren dzikie

zwierzęta, zieloną enklawę pośród zabudowy. Uwagi uwzględniono - są zgodne z MPZP oraz założeniami Zarządu Zieleni Miejskiej.

Pojawiły się głosy wskazujące na dogodną lokalizację (24), blisko istniejących osiedli mieszkaniowych, jak również Łąk Nowohuckich, wielkość obszaru (18) oraz obecną funkcję komunikacyjną terenu - 10 osób zwróciło uwagę, że obecnie istniejące w terenie przedepty wykorzystywane są przez część mieszkańców do codziennego przemieszczania się w różne rejony osiedla. Uwagi uwzględniono.

3 osoby wskazały na zachowanie lub wyeksponowanie istniejącego nasypu kolejowego z fragmentami torów. Uwagę uwzględniono częściowo- zostanie zawarta w koncepcji zagospodarowania terenu, lecz działka nie jest obecnie w posiadaniu Gminy Miejskiej Kraków i została przeznaczona do realizacji w III fazie.

POZOSTAŁE UWAGI

74 osoby nie udzieliły odpowiedzi na pytanie nr 11, a 41 osób napisało "Nie wiem" lub "Nie mam zdania". 40 odpowiedzi nie odnosiło się do stanu istniejącego, a przedstawiały propozycje zagospodarowania terenu. Większość była powieleniem odpowiedzi z poprzednich pytań, dotyczyły one m.in. utworzenia ciągów pieszo-jezdnych, budowy placu zabaw czy siłowni zewnętrznej, zachowania i pielęgnacji istniejącej zieleni, uporządkowania terenu.

II. Spotkania z mieszkańcami

W ramach konsultacji społecznych odbyły się 2 spotkania z mieszkańcami. 12 lipca 2022 r., w godz. 16.00-18.30, w formie warsztatów partycypacyjnych ze spacerem badawczym na terenie planowanego parku oraz 21 lipca 2022 r., w godz. 16.00-18.30 - spotkanie z mieszkańcami w siedzibie ZZM w Krakowie.

Łącznie w obu spotkaniach wzięło udział 50 osób.

Pierwsze spotkanie miało na celu przybliżenie idei Parku Woźniców, jak również omówienie tematu i przebiegu konsultacji społecznych oraz opracowanie przez mieszkańców własnych propozycji układu funkcjonalnego parku. Intencją Projektantów było oddanie głosu osobom najlepiej znającym teren- Mieszkańcom dzielnicy oraz przyszłym użytkownikom parku. Poza warsztatowym charakterem spotkania, była możliwość wypowiedzenia się na temat planowanego założenia poprzez wypełnienie ankiety, którą (w formie papierowej) posiadali zarówno Projektanci, jak i obecny na miejscu przedstawiciel Wydziału Polityki Społecznej i Zdrowia Urzędu Miasta. Z tej możliwości skorzystały 33 osoby.



Fot. 1. Pierwsze spotkanie konsultacyjne - Mieszkańcy podczas spaceru z przyrodnikiem

Aby zapoznać część mieszkańców z uwarunkowaniami przyrodniczymi występującymi na terenie przyszłego parku, projektanci zaprosili mieszkańców na wspólny spacer z przyrodnikiem. Podczas spaceru, przyrodnik zwrócił uwagę na występujące na obszarze pozostałości roślinności łąkowej (szpaleru wiązowego), co oznacza, iż w przeszłości część terenu była podmokła. Ponadto, pojawiające się gatunki drzew owocowych, krzewów i bylin ozdobnych (np. malwa), charakterystycznych dla zabudowy zagrodowej, świadczą o fakcie, iż w przeszłości część terenów użytkowana była jako pola uprawne oraz sady. W wyniku zmiany sposobu użytkowania terenu, nastąpiła sukcesja, umożliwiającą pojawienie się cennej flory i fauny. Występujące martwe drzewa oraz kłody, dziuple są siedliskiem życia licznych gatunków zwierząt, w tym np. dyląża garbarza z rodziny kózkowatych, który żywi się martwym drewnem. Na obszarze zaobserwowano także ślady bytowania dzikiej zwierzyny np. dzików i lisów.

Po zakończeniu spaceru projektanci zaprosili mieszkańców na część warsztatową spotkania. Uczestnicy, zostali podzieleni na 4 grupy, by następnie pod okiem projektantów w roli moderatorów, wspólnie pracowali nad rozwiązaniami dla projektowanego obszaru. Ponadto w każdej grupie został wybrany lider grupy, który notował pomysły uczestników, a na koniec, wraz z moderatorem, prezentował efekty wspólnej pracy. Do dyspozycji były podkłady mapowe terenu, narzędzia do pisania, kolorowe kartki symbolizujące odpowiadające im funkcje: rekreacyjna- żółty, wypoczynkowa- czerwony, edukacyjna- niebieski, przyrodnicza- zielony i sportowa- szary. Poprzez naklejanie kolorowych kartek oraz umieszczenie opisów, mieszkańcy wskazywali rozwiązania funkcjonalne jakie są ich zdaniem najlepsze i najatrakcyjniejsze dla danej lokalizacji. W trakcie prac warsztatowych, moderatorzy zwracali uwagę, aby zaproponowane przez uczestników rozwiązania, nie kolidowały z obowiązującym Miejscowym Planem Zagospodarowania Przestrzennego „Czyżyny Łęg”, którego tekst wraz z mapą był dostępny do wglądu dla każdej z grup. Pod koniec spotkania zaprezentowano i omówiono prace.

Z uwagi na duży obszar projektowanego parku, w celu szczegółowej analizy prac w niniejszym raporcie, „roboczo” teren został podzielony za część zachodnią, wschodnią oraz centralną, podzielony fioletową przerywaną linią. Naturalne granice podziału stanowi uwzględniona w MPZP planowana nowa droga (pomiędzy częścią zachodnią i centralną) oraz ukształtowanie terenu (pomiędzy częścią wschodnią i centralną).



Fot. 2. Plansza warsztatowa przygotowana na 1. spotkanie, podzielona na części zachodnią, centralną i wschodnią w celu analizy w niniejszym raporcie.

Zdjęcia plansz z komentarzami zamieszczono poniżej.

Grupa 1



Fot. 3. Plansza warsztatowa grupy 1. Legenda: f. rekreacyjna- kolor żółty, f. wypoczynkowa- kolor czerwony, f. edukacyjna- kolor niebieski, f. sportowa- kolor szary.

Propozycje, uwagi:

- propozycja rozmieszczenia funkcji z uwzględnieniem istniejącej zieleni,
- nacisk na funkcje ekologiczną i rekreacyjną,
- przenikanie się funkcji, bez zdefiniowanych granic,

Część zachodnia:

- wejście na teren parku i proponowane lokalizacja miejsc parkingowych w okolicy ronda przy ul. Sołtysowskiej/ Centralnej,
- funkcja przyrodnicza - zieleń izolacyjna w okolicy ulicy Sołtysowskiej/ Centralnej,
- ścieżka rowerowa wzdłuż planowanej inwestycji drogowej.

Część centralna:

- funkcja przyrodnicza - pozostawienie częściowo dzikiego terenu,

- funkcja wypoczynkowa/przyrodnicza - łąka rekreacyjna,
- ścieżka rowerowa od strony parku,
- funkcja rekreacyjna - psi park w części północnej terenu,
- funkcja rekreacyjno-sportowa w rejonie Osiedla Botanika – trasy biegowe, sanki, rowery wyczynowe,
- funkcja edukacyjna - propozycja wieży widokowej w centralnej części terenu,
- teren zielony z funkcją edukacji przyrodniczej
- w rejonie południowym propozycja funkcji edukacyjnej wykorzystująca istniejącą infrastrukturę techniczną – edukacja na dawnych terenach przemysłowych.

Część wschodnia:

- funkcja sportowa - boisko, tereny sportowe w rejonie ulicy Biskupa Tomickiego,
- funkcja edukacyjna - wieża widokowa na granicy z Łąkami Nowohuckimi,
- funkcja wypoczynkowa/przyrodnicza/edukacyjna – ogród społeczny z ulami,
- funkcja rekreacyjna w rejonie Osiedla Botanika – polanki, nordic walking,
- w rejonie południowym propozycja funkcji edukacyjnej wykorzystująca istniejącą infrastrukturę techniczną – edukacja nt. energetyki,
- propozycje parkingów w części wschodniej – w okolicy ulicy Sołtysowskiej i ul. Bp. Tomickiego – nieuwzględnione ze względu na brak zgodności z Miejscowym Planem Zagospodarowania Przestrzennego.

Grupa 2



Fot. 4. Plansa warsztatowa grupy 2. Legenda: f. rekreacyjna- kolor żółty, f. wypoczynkowa- kolor czerwony, f. edukacyjna- kolor niebieski, f. sportowa- kolor szary.

Propozycje, uwagi:

- proponowane wejścia na teren planowanego parku – w rejonie zachodnim od ulicy Sołtysowskiej/ul. Centralnej, w okolicy supermarketu, w rejonie północno-zachodnim na przedłużeniu ul. Centralnej, od północy na przedłużeniu ulicy Woźniców, od strony południowej od ul. Sołtysowskiej oraz przejście w stronę planowanego parku „Na Załączu”, a także na przedłużeniu ul. Bp. Tomickiego;
- rozkład funkcji uwzględniający uwarunkowania przyrodnicze, a także okoliczną zabudowę mieszkaniową,
- propozycje szczegółowych rozwiązań w ramach rozważanych funkcji – miasteczko rowerowe, boiska, plac zabaw, wybieg dla psów, park linowy, food trucki, kino letnie, ścieżka edukacyjna, oczko wodne.

Część zachodnia:

- plac zabaw,
- wejście do parku - początek ścieżki pieszo-rowerowej,
- miasteczko rowerowe,
- funkcja sportowo-rekreacyjna zlokalizowana w strefie na północ od DPS - skate park, tor rowerowy, boiska sportowe, strefa workout.

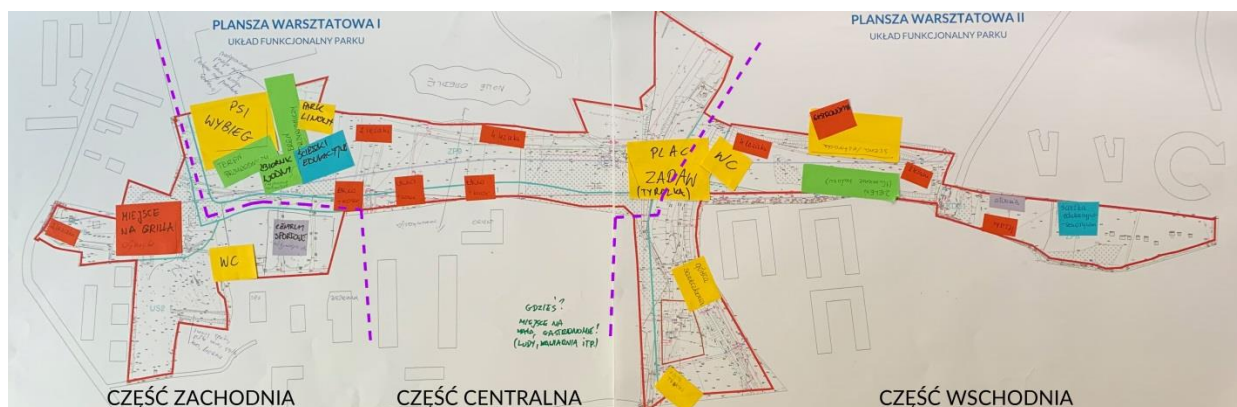
Część centralna:

- proponowane wejście na teren projektowanego parku na przedłużeniu ul. Centralnej oraz ul. Woźniców,
- funkcja sportowa i przyrodnicza-zieleń izolacyjna,
- funkcje wypoczynkowa, rekreacyjna oraz przyrodnicza - w ich ramach propozycja parku linowego i tyrolki,
- funkcja wypoczynkowa - miejsce na food trucki, kawiarnia,
- ławki,
- w rejonie ul. Woźniców-Bp. Tomickiego proponowana funkcja rekreacyjna z ławkami, hamakami, leżakami; mała scena, kino letnie, dostępna woda pitna. Wśród sugestii mieszkańców znalazły się też toalety - postulat nieuwzględniony - MPZP nie przewiduje budowy nowego obiektu budowlanego na tym terenie.

Część wschodnia:

- w rejonie Osiedla Botanika funkcja wypoczynkowa - wybieg dla psów z ławkami,
- w części południowej funkcja rekreacyjno-wypoczynkowa - plac zabaw i ławki,
- funkcja przyrodnicza w pobliżu zabudowy mieszkaniowej i Łąk Nowohuckich - oczko wodne, miejsce do obserwowania ptaków i dzikich zwierząt,
- funkcja edukacyjna - ścieżka edukacyjna i plansze,
- funkcja wypoczynkowa - ławeczki,
- wejście na teren od strony ul. Sołtysowskiej oraz przejście w stronę planowanego parku „Na Załęczu”, a także na przedłużeniu ul. Bp. Tomickiego.

Grupa 3



Fot. 5. Plansza warsztatowa grupy 3. Legenda: f. rekreacyjna- kolor żółty, f. wypoczynkowa- kolor czerwony, f. edukacyjna- kolor niebieski, f. sportowa- kolor szary.

Propozycje, uwagi:

- połączenie komunikacyjne w osi wschód-zachód – od ulicy Centralnej do łąk Nowohuckich oraz w osi północ-południe – od ulicy Woźniców w stronę ulicy Sołtysowskiej / dyskontu spożywczego,
- zapewnienie dostępu do wody pitnej na terenie planowanego parku,
- przewidzenie miejsca na małą gastronomię, np. kawiarnię,
- wyeksponowanie charakterystycznej przyrody, a także przedstawienie historii Czyżyn.

Część zachodnia:

- funkcja wypoczynkowa – leżaki oraz miejsce na grilla lub ognisko,
- toalety,
- funkcja sportowa – centrum sportowe w na północ od DPS i supermarketu, boiska sportowe na terenie pomiędzy zabudową mieszkalną a DPS.

Część centralna:

- funkcja wypoczynkowa w centralnej części parku, w pobliżu osiedli mieszkaniowych – ławki i kosze na śmieci, hamaki, leżaki,
- zapewnienie komunikacji w kierunku północ-południe, przejście od strony budowanego osiedla przy ul. Woźniców i zabudowy w okolicy istniejącego hotelu,
- funkcja przyrodnicza – zachowanie istniejącego terenu zielonego, zbiornik wodny
- funkcja rekreacyjna w części północno-zachodniej – psi wybieg, park linowy,
- funkcja edukacyjna – ścieżka edukacyjna.

Część wschodnia:

- funkcja rekreacyjna w rejonie istniejącego nasypu kolejowego – plac zabaw z tyrolką, górka saneczkowa,
- miejsce na food trucki w okolicy ul. Sołtysowskiej,
- funkcja przyrodnicza – zieleń izolacyjna w pobliżu Osiedla Botanika,
- funkcja rekreacyjno-wypoczynkowa na północ od Osiedla Botanika – scena/estrada, leżaki, miejsce na gastronomię,
- funkcja sportowa – siłownia na świeżym powietrzu na przedłużeniu ul. Bp. Tomickiego,
- funkcja edukacyjna – ścieżka edukacyjno-sensoryczna w rejonie łąk Nowohuckich.

Grupa 4



Fot. 6. Plansza warsztatowa grupy 4. Legenda: f. rekreacyjna- kolor żółty, f. wypoczynkowa- kolor czerwony, f. edukacyjna- kolor niebieski, f. sportowa- kolor szary.

Propozycje, komentarze:

- propozycje rozwiązań bez wskazania konkretnej lokalizacji, uwzględnienie istniejącej zieleni i uwarunkowań terenu,
- zachowanie w możliwie największym stopniu istniejącej zieleni,
- trasa pieszo-rowerowa prowadząca przez cały teren, od ulicy Sołtysowskiej do łąk Nowohuckich,
- podkreślenie funkcji ekologicznej, zachowanie naturalnego i dzikiego charakteru miejsca, jednocześnie realizując infrastrukturę dla mieszkańców – place zabaw, boiska, ścieżki o utwardzonej nawierzchni.

Część zachodnia:

- funkcja rekreacyjna – plac zabaw i siłownia zewnętrzna na terenie planowanej inwestycji w ramach Budżetu Obywatelskiego,
- funkcja przyrodnicza – ogród społeczny w rejonie zabudowy przy ul. Sołtysowskiej,
- funkcja sportowo-przyrodnicza – kompleks sportowy wraz z zielenią izolacyjną na północ od DPS.

Część centralna:

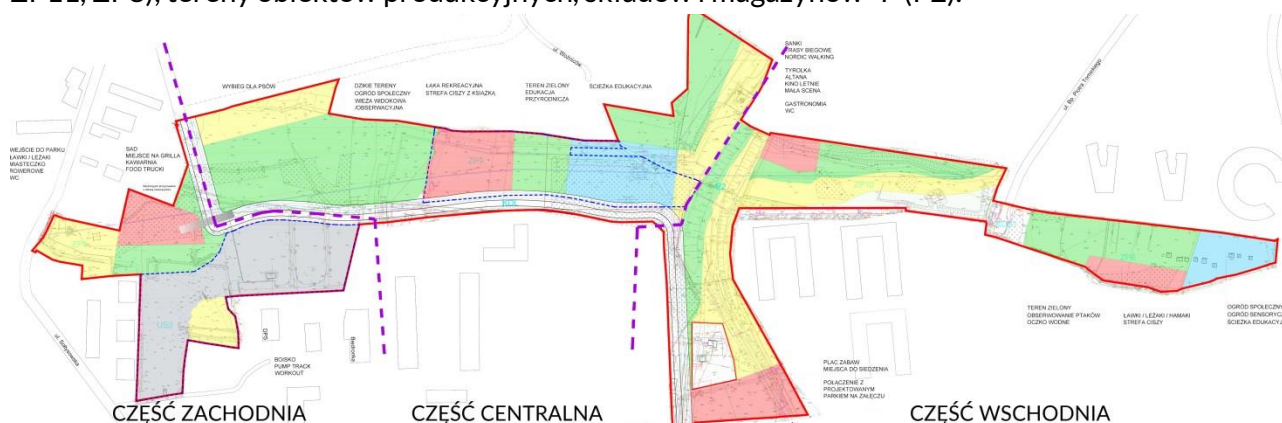
- funkcja rekreacyjna – park kieszonkowy na przedłużeniu ul. Centralnej, ścieżka pieszo-rowerowa wzdłuż planowanej inwestycji drogowej,
- funkcja wypoczynkowo-przyrodnicza – strefa ciszy w otoczeniu zieleni, mały wybieg dla psów, miejsce na grilla/ognisko w centralnej części, toalety.

Część wschodnia:

- funkcja rekreacyjna w rejonie południowym, połączenie z projektem zagospodarowania terenu „Na Załęczu”,
- funkcja przyrodniczo-wypoczynkowa – strefa ciszy w otoczeniu zieleni istniejącej,
- funkcja rekreacyjna - propozycja ogrodu społecznego w rejonie łąk Nowohuckich,
- funkcja wypoczynkowa w rejonie Osiedla Botanika – hamaki, leżaki, ławki,
- funkcja sportowo-edukacyjna,
- funkcja rekreacyjno-przyrodnicza – wybieg dla psów.

Drugie spotkanie odbyło się 21 lipca 2022 r. w godz. 16.00-18.30 w siedzibie ZMZ w Krakowie, ul. Reymonta 20. Z racji dużego zainteresowania zapewniono także możliwość uczestnictwa w spotkaniu online, do którego można było dołączyć za pośrednictwem platformy Zoom. Przedstawiono prezentację będącą podsumowaniem pierwszego spotkania i efektem przeprowadzonych na nim wspólnych warsztatów z Mieszkańcami i Projektantem. Wszystkie wymienione powyżej pomysły i przyszłe funkcje parku zostały omówione, a uczestnicy mieli możliwość zadawania pytań, na które odpowiadał Projektant. Omówiono Miejskowy Plan Zagospodarowania Przestrzennego oraz przedstawiono plansze ze strukturą własnościową działek i etapami realizacji koncepcji – obecnie część terenu nie należy do Gminy Miejskiej Kraków, tak więc projekt na tych terenach jest przeznaczony do realizacji w fazie II i III. Zaprezentowano również rozwiązania dla terenów zielonych i małej architektury zaproponowane przez Projektantów na terenie miasta, które mogłyby być inspiracją dla uczestników. Dalsza część spotkania miała charakter warsztatowy. Podstawą prac były plansze opracowane przez Projektantów, będące wypadkową propozycji z pierwszego spotkania i uwzględniające zapisy obowiązującego Miejskowego Planu Zagospodarowania Przestrzennego dla terenów włączonych w obszar projektowanego parku, oznaczonych jako: w części zachodniej: teren sportu i rekreacji- US (US2), tereny zieleni urządzonej- ZP (ZP8); w części centralnej: tereny zieleni urządzonej- ZP

(ZP9), tereny dróg publicznych (KDL); w części wschodniej: tereny zieleni urządzonej- ZP (ZP10 ZP11, ZP8), tereny obiektów produkcyjnych, składów i magazynów- P (P2).



Fot. 7. Plansza warsztatowa na spotkanie 2. opracowana przez Projektantów na podstawie prac uczestników spotkania 1. Niebieską linią przerywaną zaznaczono teren objęty planem realizacji w Etapie I.
Legenda: f. rekreacyjna- kolor żółty, f. wypoczynkowa- kolor czerwony, f. edukacyjna- kolor niebieski, f. sportowa- kolor szary.

Omawiano szczegółowe rozwiązania w obrębie proponowanych funkcji:

CZĘŚĆ ZACHODNIA:

- funkcja sportowa z elementami funkcji rekreacyjnej – plac zabaw i siłownia zewnętrzna na terenie planowanej inwestycji w ramach Budżetu Obywatelskiego, boiska sportowe i pumtruck na terenie objętym koncepcją dla ZIS
- funkcja rekreacyjna – w rejonie zabudowy przy ul. Sołtysowskiej wejście na teren parku, ławki, leżaki, miasteczko rowerowe,
- funkcja wypoczynkowo-przyrodnicza – miejsce na grilla, food trucki wśród zieleni istniejącej,
- połączenie z częścią centralną przez planowaną inwestycję drogową – propozycja kładki pieszo-rowerowej.

CZĘŚĆ CENTRALNA:

- funkcja rekreacyjna – wybieg dla psów,
- funkcja przyrodnicza – pozostawione dzikie tereny, ogród społeczny, wieża widokowa,
- funkcja wypoczynkowa – miejsca do siedzenia i relaksu, strefa ciszy, łąka rekreacyjna
- funkcja przyrodnicza – teren zielony z elementami edukacji przyrodniczej,
- funkcja edukacyjna – ścieżka edukacyjna,
- funkcja przyrodniczo-rekreacyjna – w północnym rejonie, w okolicy ul. Woźniców altana, mała scena, kino letnie, a także trasy do biegania i nordic walking.

CZĘŚĆ WSCHODNIA:

- funkcja rekreacyjno-wypoczynkowa w rejonie południowym – plac zabaw z miejscami do siedzenia, połączenie z projektem zagospodarowania terenu „Na Załęczu”,
- funkcja przyrodniczo-rekreacyjna w rejonie Osiedla Botanika,
- funkcja przyrodnicza – teren zielony, oczko wodne, miejsce do obserwowania ptaków,
- funkcja wypoczynkowa – w okolicy zabudowy mieszkaniowej przy ul. Bp. Tomickiego ławki, leżaki, hamaki, strefa ciszy w otoczeniu zieleni,
- funkcja edukacyjna - propozycja ogrodu społecznego, ogrodu sensorycznego oraz ścieżki edukacyjnej w rejonie Łąk Nowohuckich.



Fot. 8. Drugie spotkanie konsultacyjne - uczestnicy stacjonarnej formy warsztatów.

Podsumowanie warsztatów z mieszkańcami

Ponadto, po pierwszym spotkaniu, 18 lipca do Zarządu Zieleni Miejskiej wpłynęła notatka z podsumowaniem pracy warsztatowej grupy 4. Postulaty z obu spotkań konsultacyjnych oraz z wyżej wymienionego pisma zostały uwzględnione w raporcie i zamieszczone w tabeli poniżej. Należy podkreślić, że część propozycji Mieszkańców, przedstawiona podczas prac warsztatowych, nie odnosiła się do konkretnej lokalizacji. Wskazywano tu na uwzględnienie istniejącej zieleni i uwarunkowań terenu oraz wyznaczenie lokalizacji na późniejszym etapie prac projektowych.

Tabela 1. Postulaty mieszkańców zebrane podczas spotkań konsultacyjnych

Lp.	Treść propozycji zebranych podczas warsztatu	Stanowisko zespołu projektowego odnośnie proponowanych rozwiązań
1.	Układ komunikacyjny - utworzenie trasy pieszej i rowerowej o nawierzchni utwardzonej, przechodzącej przez cały Park od ul. Sołtysowskiej / Centralnej do Łąk Nowohuckich.	Postulat uwzględniono
2.	Zachowanie otaczających drzew i zieleni, ale przy równoczesnej realizacji infrastruktury potrzebnej do realizacji proponowanych funkcji. Wpłatanie ich pomiędzy istniejące zadrzewienie	Postulat uwzględniono

3.	Układ funkcji - brak podziału parku na strefy, funkcje powinny się przeplatać.	Postulat uwzględniono
CZĘŚĆ ZACHODNIA		
4.	Utworzenie sadu, ogrodu społecznego, łąk kwietnych, strefy eko dla roślin i zwierząt, budek dla ptaków, domków dla jeży itp.	Postulat uwzględniono w ramach proponowanej funkcji przyrodniczej (ekologicznej)
5.	Utworzenie placów zabaw, stanowisk wypoczynkowych (ławek, stolików, koszy na śmieci)	Postulat uwzględniono w ramach proponowanej funkcji wypoczynkowej / rekreacyjnej
6.	Wejście na teren parku w rejonie zabudowy przy ul. Sołtysowskiej	Postulat uwzględniono
7.	Utworzenie boisk do gier zespołowych, pumptracku.	Postulat uwzględniono w ramach opracowywanej koncepcji zagospodarowania terenu dla ZIS na terenie US2.
8.	Toalety	Postulat uwzględniono częściowo - lokalizacja budynku toalet będzie możliwa tylko na terenie przewidzianym w MPZP - US2.
9.	Wytyczenie przestrzeni trawiastej do gimnastyki, badmintona i innych gier i zabaw plenerowych.	Postulat uwzględniono
10.	Budowa parkingu	Postulat uwzględniono częściowo - MPZP dopuszcza lokalizację miejsc parkingowych na obszarze US2, zostały one przewidziane w projekcie koncepcyjnym dla ZIS.
11.	Stacja naprawy rowerów	Postulat uwzględniono
CZĘŚĆ CENTRALNA		
12.	Altana - schronienie przed deszczem	Postulat uwzględniono częściowo - lokalizacja altany będzie możliwa tylko na terenie przewidzianym w MPZP.
13.	Wyznaczone miejsce na grilla, food trucki	Postulat uwzględniono
14.	Utworzenie wybiegu dla psów	Postulat uwzględniono
15.	Strefa ciszy z biblioteczką plenerową	Postulat uwzględniono
16.	Ścieżka edukacyjna, teren zielony z elementami edukacji przyrodniczej	Postulat uwzględniono
17.	Wieża widokowa	Postulat zostanie poddany analizom.

CZĘŚĆ WSCHODNIA		
18.	Plac zabaw z miejscami do siedzenia	Postulat uwzględniono
19.	Połączenie z projektem zagospodarowania terenu "Na Załączu"	Postulat uwzględniono
20.	Strefa ciszy w otoczeniu zieleni, ławki, leżaki, hamaki	Postulat uwzględniono - proponowana lokalizacja w okolicy zabudowy mieszkaniowej przy ul. Bp. Tomickiego.
21.	Ogród społeczny, ogród sensoryczny, ścieżka edukacyjna	Postulat uwzględniono - proponowana lokalizacja w rejonie Łąk Nowohuckich.
22.	Teren zielony, miejsce do obserwowania ptaków	Postulat uwzględniono
23.	Oczko wodne	Postulat zostanie poddany analizom

III. Dyżury telefoniczne ekspertów

Dyżur ekspercki prowadzony był przez Projektanta. Pod dedykowanym dla dyżurów numerem telefonu (692 372 515) można było zadawać pytania i zgłaszać uwagi.

Z dyżurów telefonicznych skorzystało 2 mieszkańców.

W trakcie drugiego dyżuru telefonicznego, 15.07.2022 r., odebrano jedno połączenie. Zadano pytania o planowane chodniki i ścieżki rowerowe, a także pytano o termin i lokalizację drugiego spotkania konsultacyjnego z mieszkańcami. Padła propozycja połączenia ulicy Sołtysowskiej i Centralnej- istniejąca ścieżka za Biedronką/ DPS w stronę hali CUBE. Postulat uwzględniono.

W trakcie czwartego dyżuru, 27.07.2022 r., odebrano jedno połączenie. Poruszono kwestię obszaru projektowanego przez studentów Politechniki Krakowskiej, niebędącego przedmiotem prowadzonych konsultacji społecznych. Pytano o spójność projektu koncepcyjnego z opracowaniem PK, czy PK prowadzi konsultacje oraz kiedy ich projekt zostanie zrealizowany. Nie zgłoszono żadnych uwag / opinii dot. terenu objętego niniejszymi konsultacjami.

Wnioski

Pomysł utworzenia parku w dzielnicy XIV Czyżyny, nazwanego roboczo „Park Woźniców”, cieszy się dużym zainteresowaniem mieszkańców zarówno najbliższej okolicy, jak i całego Krakowa. Najliczniejszą grupę stanowili respondenci w wieku 26-45 lat, jednakże niezależnie od grupy wiekowej, mieszkańcy wskazywali, iż park powinien mieć przede wszystkim funkcje wypoczynkowe, ekologiczne i sportowe.

Duża część mieszkańców, wskazywała iż konieczne jest stworzenie strefy wypoczynkowej, gdzie mieszkańcy będą mogli odpocząć wśród otaczającej bujnej zieleni. Jako wyposażenie zaproponowali ławki, leżaki, hamaki oraz wydzielenie miejsca do grillowania i strefy ciszy z biblioteczka plenerową. Obszar przyszłego parku ceniony jest za bujną florę i faunę, dlatego mieszkańcy postulują o zachowanie i wyeksponowanie jej walorów, w taki sposób który umożliwi im kontemplację przyrody. Wśród zaproponowanych rozwiązań pojawił się pomysł utworzenia sadu, ogrodu społecznego, strefy ekologicznej dla roślin i zwierząt oraz umieszczenia budek dla

ptaków i małych ssaków. Zdecydowana większość ankietowanych zadeklarowała chęć spędzania czasu wolnego w formie aktywnego wypoczynku na świeżym powietrzu. Zasugerowali budowę ogólnodostępnego boiska oraz wydzielenia przestrzeni trawiastej do gier plenerowych np. badminton.

Mieszkańcy wskazali, iż w pierwszej kolejności należy oczyścić teren, utworzyć ścieżki oraz doprowadzić instalacje oświetlenia, które znacząco wpłyną na komfort i bezpieczeństwo użytkowników. Obecnie nieutwardzone, częściowo zarośnięte ścieżki, wykorzystywane są przez część mieszkańców w codziennych spacerach do przedszkola, szkoły oraz do najbliższych sklepów spożywczych. Dlatego budowa nowych ciągów pieszo-rowerowych oraz utworzenie połączeń komunikacyjnych z istniejącymi ciągami umożliwiłyby mieszkańcom wygodniejsze poruszanie się po terenie parku. Ponadto, w trakcie trwania warsztatów oraz w ankietach mieszkańcy wskazywali na konieczność budowy placu zabaw oraz wybiegu dla psów, argumentując iż w najbliższej okolicy nie ma tego typu obiektów.

Warsztaty konsultacyjne były okazją dla mieszkańców do przekazania własnych spostrzeżeń, jak również poszerzenia znajomości terenu. Praca w czterech niezależnych grupach pozwoliła na wypracowanie unikalnych rozwiązań, jak i tych uniwersalnych, powtarzających się pośród licznych głosów, które stanowią bazę idei dla Projektantów i będą podstawą dalszych prac nad koncepcją.

4) PODSUMOWANIE

Niniejszy raport stanowi podsumowanie procesu konsultacji społecznych dotyczących zagospodarowania obszaru planowanego Parku Woźniców w Czyżynach. Zawiera opis ich przebiegu na poszczególnych etapach, wykorzystane narzędzia oraz zasadnicze wnioski. Konsultacje służyły poznaniu oczekiwań i potrzeb mieszkańców odnośnie obszaru, a docelowo będą stanowić zalecenia przy opracowywaniu projektu koncepcyjnego zagospodarowania terenu. Wniesione przez mieszkańców uwagi oraz postulaty, będą również rozpatrywane w ramach swoich kompetencji przez jednostki Urzędu Miasta Krakowa.