


RADA I ZARZĄD DZIELNICY VII  
ZWIERZYNIĘC  
ul. Piłsudskiego 18, 30-117 Kraków  
tel./fax 012 421-56-66  
tel. 012 429-90-47

**Uchwała nr XLI/435/2013  
Rady Dzielnicy VII Zwierzyniec  
z dnia 21 maja 2013 roku**



**w sprawie wszczęcia procedury prowadzącej do realizacji parkingu wewnątrz pętli tramwajowej na Salwatorze.**

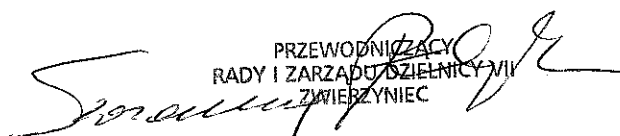
Na podstawie § 4 pkt 4 lit h Statutu Dzielnicy VII Zwierzyniec stanowiącego załącznik nr 7 do uchwały nr LXVII/660/96 Rady Miasta Krakowa z dnia 18 grudnia 1996 r. w sprawie organizacji i zakresu działania dzielnic (tekst jednolity: Dziennik Urzędowy Województwa Małopolskiego z dnia 6 listopada 2002 r. Nr 243 poz. 3278, z późn. zm.) Rada Dzielnicy VII Zwierzyniec uchwala, co następuje:

§ 1.

**Rada Dzielnicy wnioskuję do Zarządu Infrastruktury Komunalnej i Transportu o wykonanie analizy możliwości realizacji przedsięwzięcia inwestycyjnego pod nazwą „Parking wewnątrz pętli tramwajowej na Salwatorze”.**

§ 2.

Uchwała wchodzi w życie z dniem podjęcia.

  
PRZEWODNICZĄCY  
RADY I ZARZĄDU DZIELNICY VII  
ZWIERZYNIĘC  
Szczęsny Filipiak

Uzasadnienie:

Zgodnie z Uchwałą LV/531/04 Rady Miasta Krakowa z 8 września 2004 r. w sprawie miejscowego planu zagospodarowania Osiedla Salwator, w której w paragrafie 8 ust.4 znajduje się następujące ustalenie:

"W rejonie klasztoru SS Norbertanek należy przewidzieć miejsca parkingowe w granicach terenu KX.1"

Teren KX.1 obejmuje według rysunku planu rejon pętli tramwajowej Salwator.

W rejonie klasztoru SS Norbertanek (podobnie jak i w całym obszarze Półwisia Zwierzynieckiego), występuje poważny deficyt miejsc postojowych dla samochodów osobowych, więc każde powiększenie ilości parkingów uważamy za wskazane.

Załącznikiem do niniejszej uchwały jest szkicowa koncepcja zagospodarowania terenu wykonana przez radnego Marka Golonkę.

**PREZYDENT MIASTA KRAKOWA**  
 Główny Ośrodek Dokumentacji Geodezyjnej i Kartograficznej  
 31-526 Kraków, ul. Grunwaldzka 8

Powiatca się zgodność niniejszej mapy z oryginałem  
 przyjętym do pełnowymiarowego zadania geodezyjnego  
 i kartograficznego w dniu **31.05.2011**  
 i zaawizowanym pod nr **3482-31/2011**.

Niniejsza mapa nie może służyć do celów projektowych

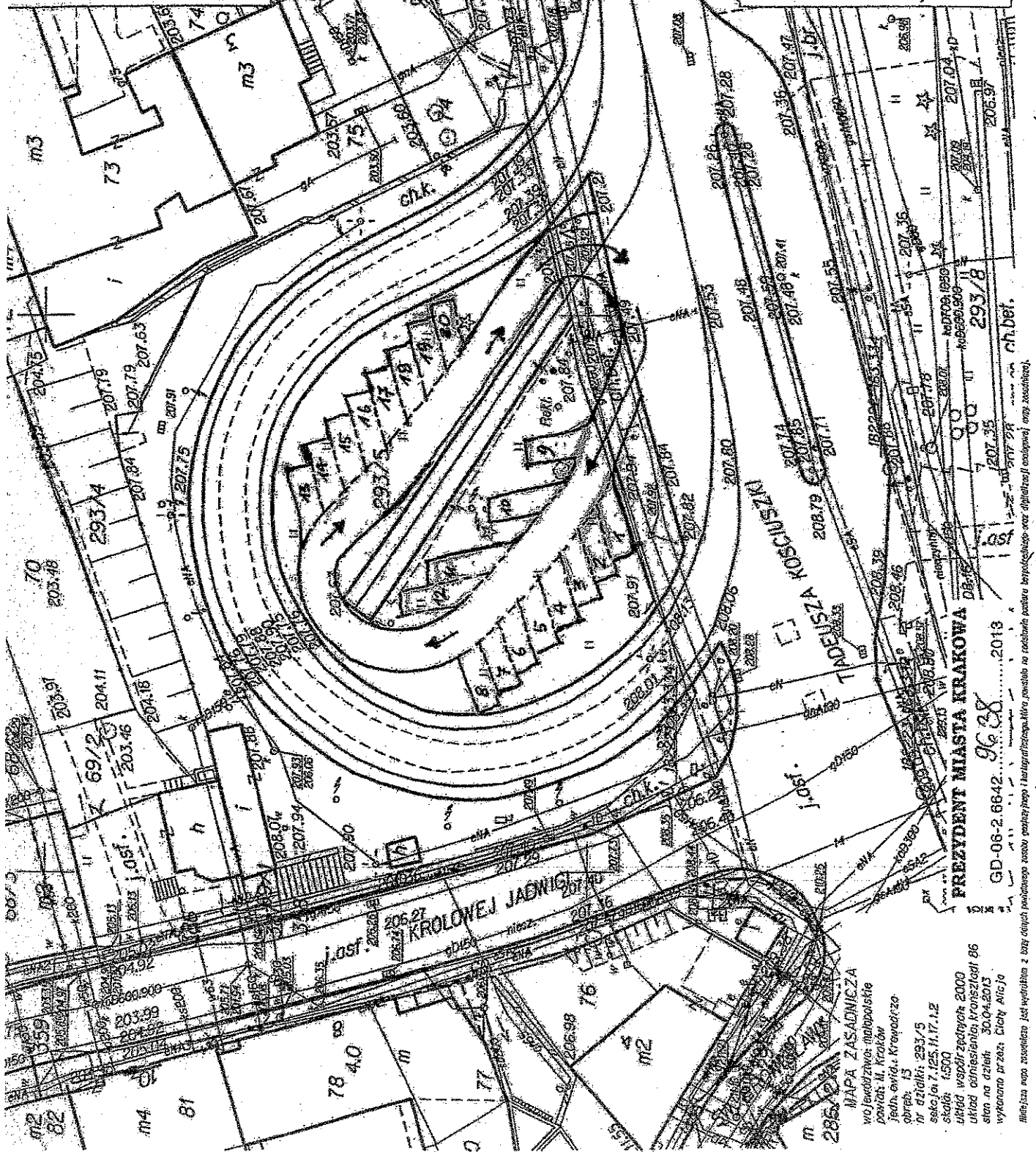
z up. PREZYDENTA MIAST  
 Kraków **30.04.2013**  
 (data)

Nie podlega opłacie skarbowej  
 na podstawie art. 2 ust. 1 lit h ustawy  
 z dnia 16 listopada 2006 r. o  
 opłacie skarbowej  
 (Dz. U. Nr 225, poz. 1636 z późn. zm.)

**PREZYDENT MIASTA KRAKOWA**  
 Główny Ośrodek Dokumentacji Geodezyjnej i Kartograficznej  
 31-526 Kraków, ul. Grunwaldzka 8

Reprodukcje, rozpowszechnianie i rozpraszanie  
 niniejszego dokumentu wymaga zezwolenia, o którym  
 mowa w art. 18 ustawy z dnia 17 maja 1989 r.  
 Prawo geodezyjne i kartograficzne  
 (Dz. U. z 2010 r. Nr 183, poz. 1287 z późn. zm.)

z up. PREZYDENTA MIAST  
 Kraków **30.04.2013**  
 (data)



**MAPA ZASADNICZA**  
 w terenie: ul. Trawnojącz, Kraków  
 powiat: M. Kraków  
 jedn. ewid. i. Krowczyce  
 obręb: 13  
 nr działki: 293/5  
 skala: 1:500  
 układ współrzędnych: 2000  
 układ odniesienia: Kruskal 86  
 ston na danych: 30.04.2013  
 wykonano przez: Cichy Mięjski

Niniejsza mapa została wydana z bazy danych geodezyjnych i kartograficznych

GD-06-2.6642...**9638**.....2013  
 PREZYDENT MIASTA KRAKOWA  
 ul. Trawnojącz, Kraków

ch.k. 293/8  
 j.ost. 293/7  
 j.ost. 293/6  
 j.ost. 293/5  
 j.ost. 293/4  
 j.ost. 293/3  
 j.ost. 293/2  
 j.ost. 293/1

*Koncepcja parkingu na pleci Trawnojącz, Salvator*

*02 maj 2013*