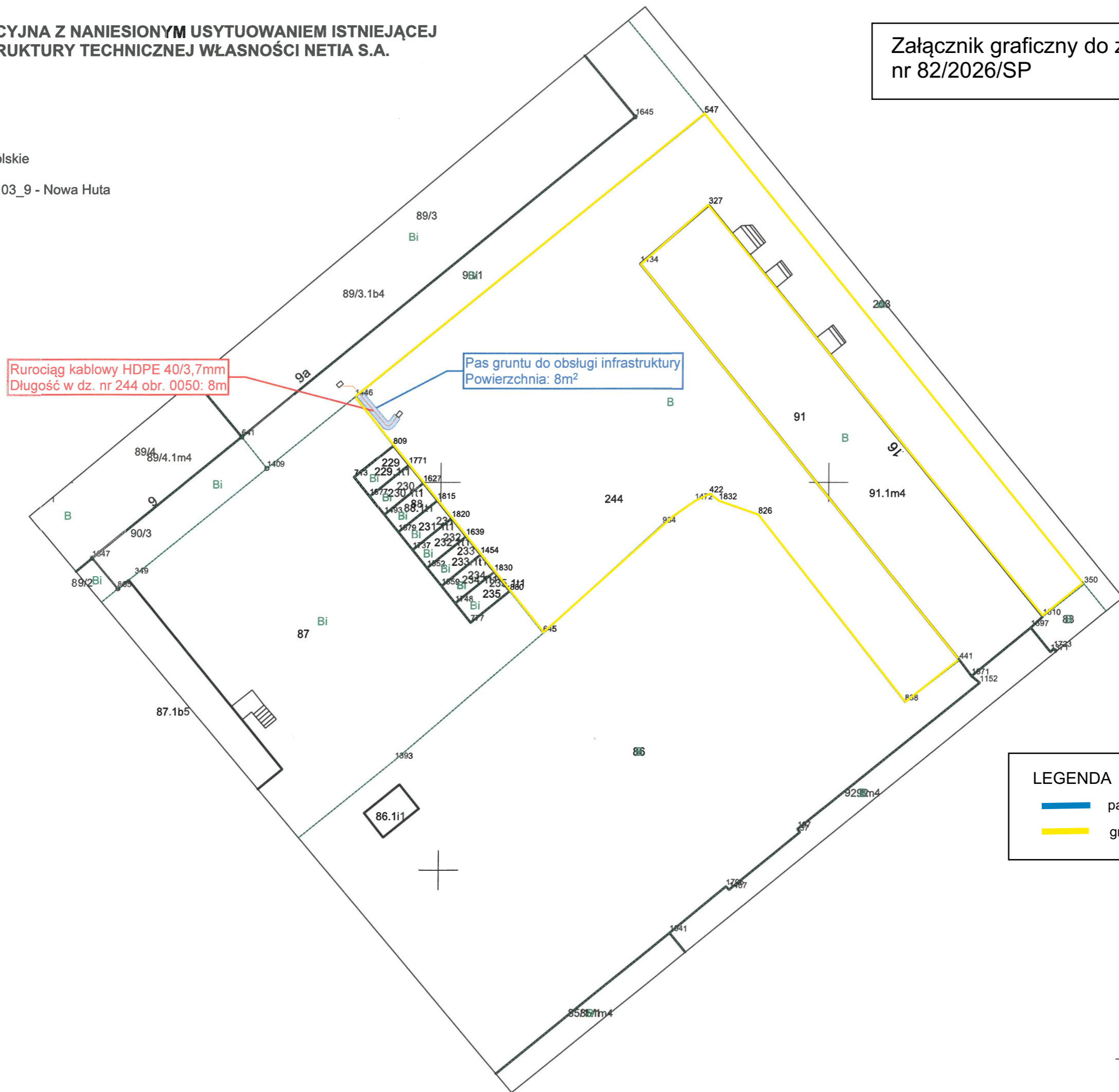


MAPA EWIDENCYJNA Z NANIESIONYM USYTUOWANIEM ISTNIEJĄCEJ
INFRASTRUKTURY TECHNICZNEJ WŁASNOŚCI NETIA S.A.

Załącznik graficzny do zgody
nr 82/2026/SP



Mapa ewidencyjna
Skala 1:500
Województwo: małopolskie
Powiat: M. KRAKÓW
Jednostka ewid.: 126103_9 - Nowa Huta
Obręb: 0050 - NH-50



Rurociąg kablowy HDPE 40/3,7mm
Długość w dz. nr 244 obr. 0050: 8m

Pas gruntu do obsługi infrastruktury
Powierzchnia: 8m²

LEGENDA

-  pas służebności przesyłu
-  granica działki

Bartosz Skóra
Pełnomocnik - Bartosz Skóra