








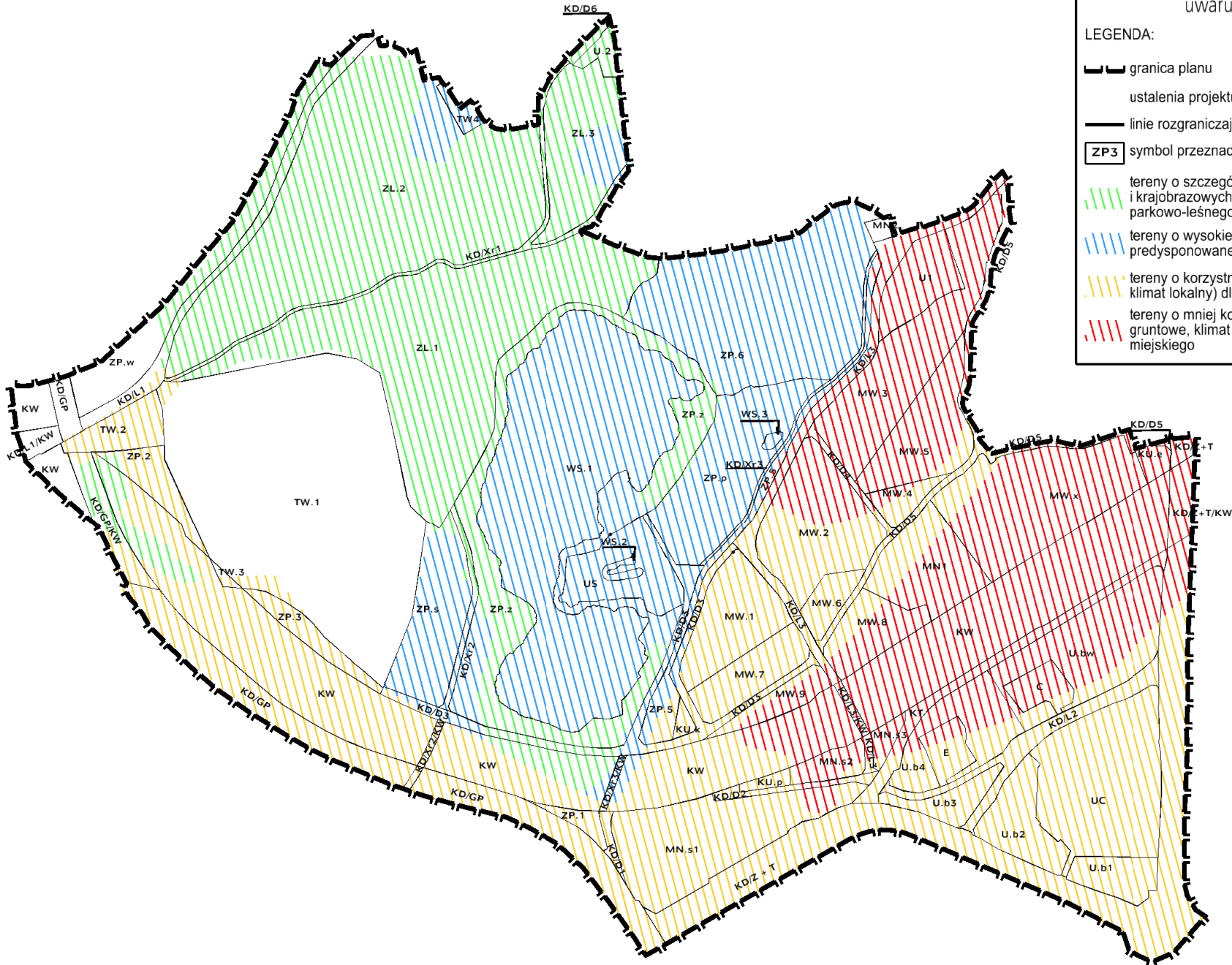


Rysunek 1 - Uwarunkowania wynikające z syntezy uwarunkowań ekofizjograficznych

LEGENDA:

-  granica planu
-  ustalenia projektu planu:
-  linie rozgraniczające
-  symbol przeznaczenia terenu
-  tereny o szczególnie wysokich wartościach przyrodniczych i krajobrazowych, predysponowane do zagospodarowania parkowo-leśnego
-  tereny o wysokiej wartości przyrodniczej i krajobrazowej predysponowane do zagospodarowania parkowa-rekreacyjnego
-  tereny o korzystnych warunkach środowiska (podłoże gruntowe, klimat lokalny) dla zabudowy i zainwestowania miejskiego
-  tereny o mniej korzystnych warunkach środowiska (podłoże gruntowe, klimat lokalny) dla zabudowy i zainwestowania miejskiego



skala 1:10000