

MIEJSCOWY PLAN ZAGOSPODAROWANIA PRZESTRZENNEGO OBSZARU "MONTE CASSINO - KONOPNICKIEJ" W KRAKOWIE

PRZEPISY I WARUNKI ZAGOSPODAROWANIA TERENU, RYSUNEK PLANU - PROJEKT
ZAŁĄCZNIK NR 1 DO UCHWAŁY NR RADY MIASTA KRAKOWA Z DNIA
EDYCJA DO WYŁOŻENIA DO PUBLICZNEGO WGLĄDU



WYRYSY ZE STUDIUM

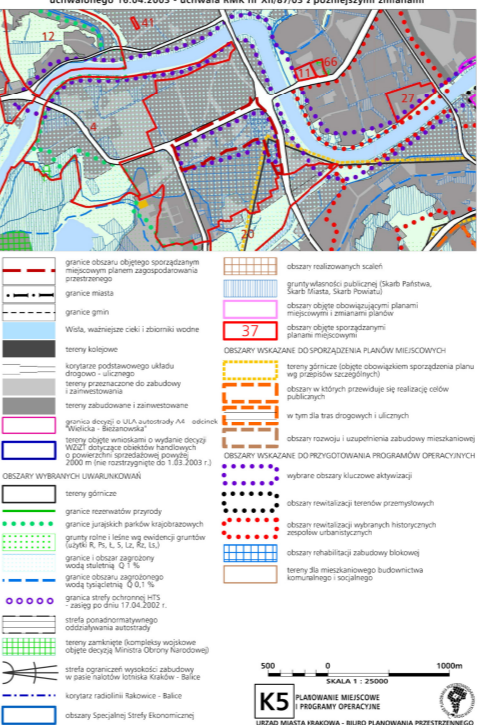
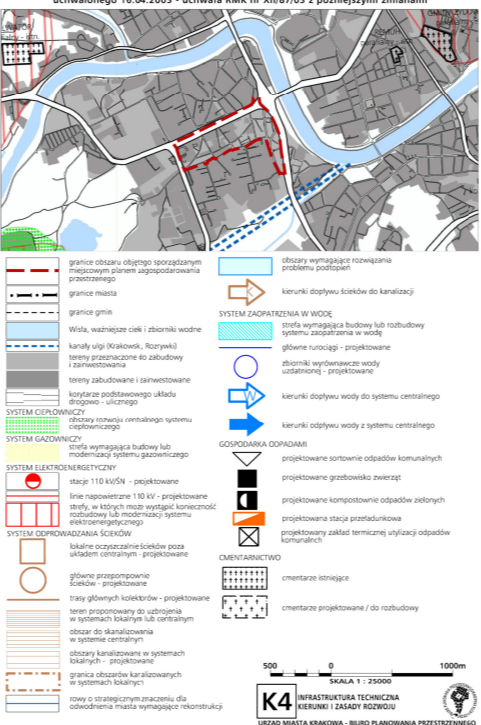
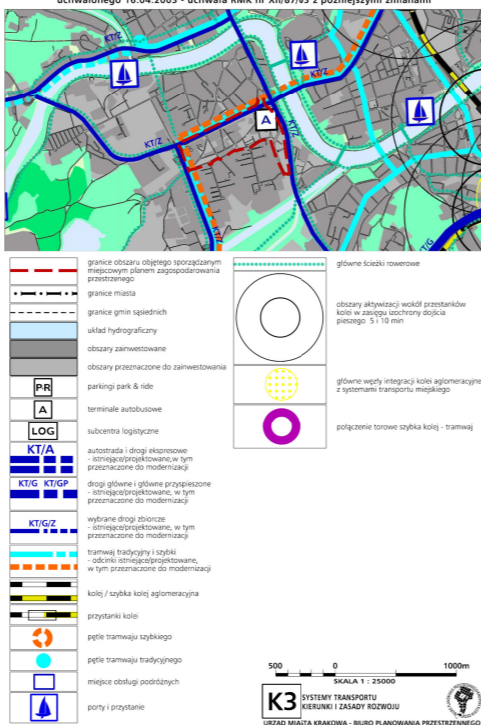

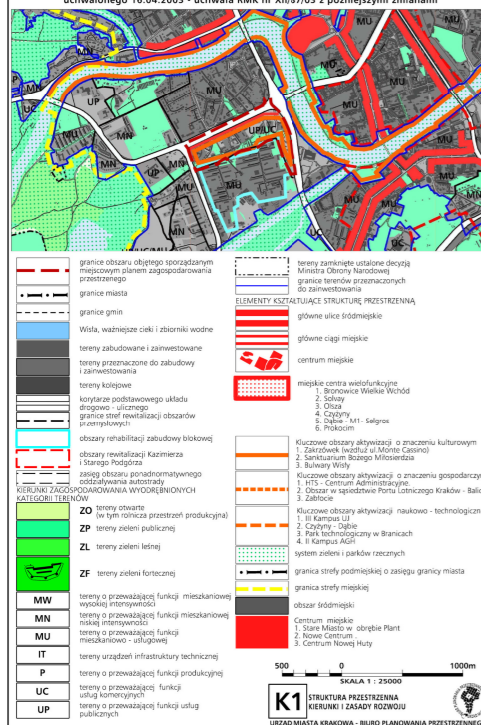
WyrYS ze Studium Uwarunkowań i Kierunków Zagospodarowania Przewstrzennego Miasta Krakowa uchwałą nr 1624/2003 - uchwała RMK nr 2019/103 z późniejszymi zmianami

WyrYS ze Studium Uwarunkowań i Kierunków Zagospodarowania Przewstrzennego Miasta Krakowa uchwałą nr 1624/2003 - uchwała RMK nr 2019/103 z późniejszymi zmianami

WyrYS ze Studium Uwarunkowań i Kierunków Zagospodarowania Przewstrzennego Miasta Krakowa uchwałą nr 1624/2003 - uchwała RMK nr 2019/103 z późniejszymi zmianami

WyrYS ze Studium Uwarunkowań i Kierunków Zagospodarowania Przewstrzennego Miasta Krakowa uchwałą nr 1624/2003 - uchwała RMK nr 2019/103 z późniejszymi zmianami

WyrYS ze Studium Uwarunkowań i Kierunków Zagospodarowania Przewstrzennego Miasta Krakowa uchwałą nr 1624/2003 - uchwała RMK nr 2019/103 z późniejszymi zmianami



BILANS TERENÓW

Wzrostki	obszar	pow. [m²]	%
KWU	0,38	1,3	
U.1	0,4	1,4	
U.2	0,4	1,4	
U.3	0,25	0,9	
U.4	0,21	0,8	
U.6	0,40	1,5	
U.7	0,29	1,0	
U.8	0,37	1,3	
U.9	0,26	1,0	
U.10	0,20	0,7	
U.11	0,20	0,7	
U.12	0,20	0,7	
U.13	0,20	0,7	
U.14	0,20	0,7	
U.15	0,20	0,7	
U.16	0,20	0,7	
U.17	0,20	0,7	
U.18	0,20	0,7	
U.19	0,20	0,7	
U.20	0,20	0,7	
U.21	0,20	0,7	
U.22	0,20	0,7	
U.23	0,20	0,7	
U.24	0,20	0,7	
U.25	0,20	0,7	
U.26	0,20	0,7	
U.27	0,20	0,7	
U.28	0,20	0,7	
U.29	0,20	0,7	
U.30	0,20	0,7	
U.31	0,20	0,7	
U.32	0,20	0,7	
U.33	0,20	0,7	
U.34	0,20	0,7	
U.35	0,20	0,7	
U.36	0,20	0,7	
U.37	0,20	0,7	
U.38	0,20	0,7	
U.39	0,20	0,7	
U.40	0,20	0,7	
U.41	0,20	0,7	
U.42	0,20	0,7	
U.43	0,20	0,7	
U.44	0,20	0,7	
U.45	0,20	0,7	
U.46	0,20	0,7	
U.47	0,20	0,7	
U.48	0,20	0,7	
U.49	0,20	0,7	
U.50	0,20	0,7	
U.51	0,20	0,7	
U.52	0,20	0,7	
U.53	0,20	0,7	
U.54	0,20	0,7	
U.55	0,20	0,7	
U.56	0,20	0,7	
U.57	0,20	0,7	
U.58	0,20	0,7	
U.59	0,20	0,7	
U.60	0,20	0,7	
U.61	0,20	0,7	
U.62	0,20	0,7	
U.63	0,20	0,7	
U.64	0,20	0,7	
U.65	0,20	0,7	
U.66	0,20	0,7	
U.67	0,20	0,7	
U.68	0,20	0,7	
U.69	0,20	0,7	
U.70	0,20	0,7	
U.71	0,20	0,7	
U.72	0,20	0,7	
U.73	0,20	0,7	
U.74	0,20	0,7	
U.75	0,20	0,7	
U.76	0,20	0,7	
U.77	0,20	0,7	
U.78	0,20	0,7	
U.79	0,20	0,7	
U.80	0,20	0,7	
U.81	0,20	0,7	
U.82	0,20	0,7	
U.83	0,20	0,7	
U.84	0,20	0,7	
U.85	0,20	0,7	
U.86	0,20	0,7	
U.87	0,20	0,7	
U.88	0,20	0,7	
U.89	0,20	0,7	
U.90	0,20	0,7	
U.91	0,20	0,7	
U.92	0,20	0,7	
U.93	0,20	0,7	
U.94	0,20	0,7	
U.95	0,20	0,7	
U.96	0,20	0,7	
U.97	0,20	0,7	
U.98	0,20	0,7	
U.99	0,20	0,7	
U.100	0,20	0,7	

MIEJSCOWY PLAN ZAGOSPODAROWANIA PRZESTRZENNEGO
OBSZARU "MONTE CASSINO - KONOPNICKIEJ" W KRAKOWIE
RYSUNEK PLANU - PROJEKT

