

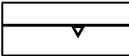




# MIEJSCOWY PLAN ZAGOSPODAROWANIA PRZESTRZENNEGO OBSZARU "SIEWNA - KUŹNICY KOŁĄTAJOWSKIEJ" RYSUNEK PLANU - PROJEKT

ZAŁĄCZNIK NR 1  
DO UCHWAŁY NR LXXI/1031/13  
RADY MIASTA KRAKOWA Z DNIA 10 KWIETNIA 2013r.

## ELEMENTY USTALEŃ PLANU

-  granica obszaru objętego planem
-  linie rozgraniczające
-  Nieprzekraczalne linie zabudowy
-  **MN.1** teren zabudowy mieszkaniowej jednorodzinnej
-  **KDD.1** teren dróg publicznych klasy dojazdowej

## ELEMENTY WYNIKAJĄCE Z PRZEPISÓW ODRĘBNYCH

-  granica strefy ochronnej terenu zamkniętego

## Bilans

Teren	Pow [ha]	[%]
MN.1	1.56	92.86
KDD.1	0.12	7.14
Razem	1.68	100



10 0 20 40 m

Skala 1: 1000

URZĄD MIASTA KRAKOWA  
BIURO PLANOWANIA PRZESTRZENNEGO