MIEJSCOWY PLAN ZAGOSPODAROWANIA PRZESTRZENNEGO OBSZARU "STARE PODGÓRZE - KRZEMIONKI"

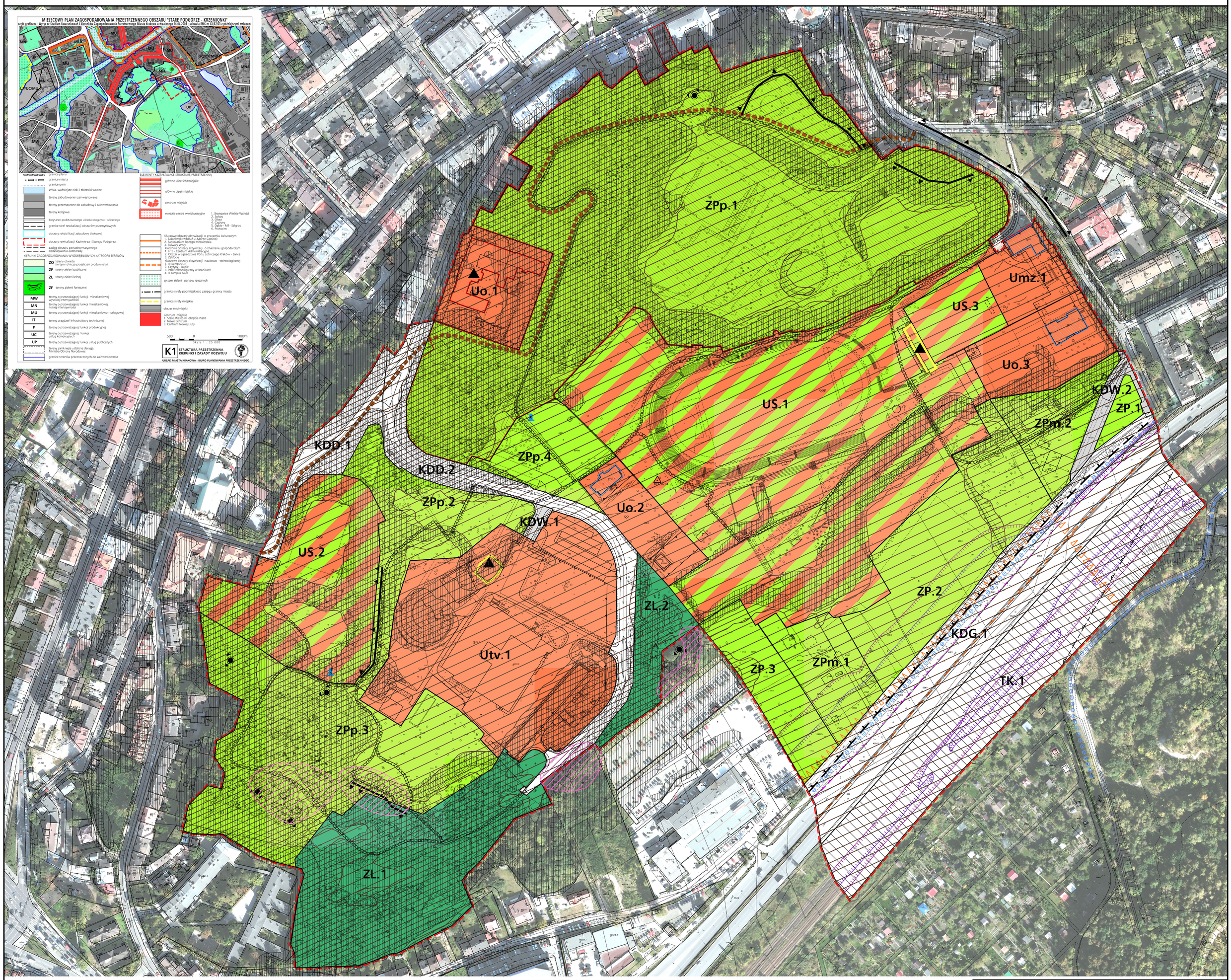

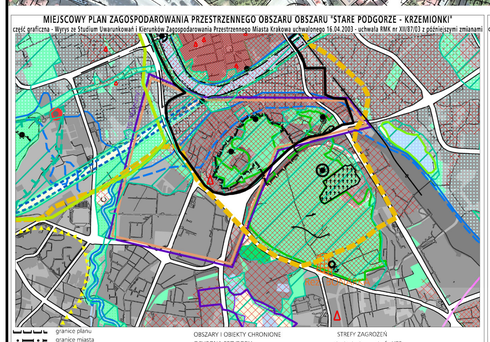

MIEJSCOWY PLAN ZAGOSPODAROWANIA PRZESTRZENNEGO OBSZARU OBSZARU "STARE PODGÓRZE - KRZEMIONKI"

część graficzna - Wyrys ze Studium Uwarunkowań i Kierunków Zagospodarowania Przestrzennego Miasta Krakowa uchwalonego 16.04.2003 - uchwała RMK nr XII/87/03 z późniejszymi zmianami

K2 ŚRODOWISKO PRZYRODNICZE I KULTUROWE KIERUNKI I ZASADY OCHRONY I ROZWOJU

URZĄD MIASTA KRAKOWA BIURO PLANOWANIA PRZESTRZENNEGO

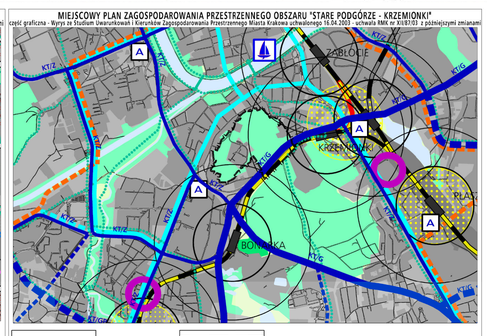

MIEJSCOWY PLAN ZAGOSPODAROWANIA PRZESTRZENNEGO OBSZARU "STARE PODGÓRZE - KRZEMIONKI"

część graficzna - Wyrys ze Studium Uwarunkowań i Kierunków Zagospodarowania Przestrzennego Miasta Krakowa uchwalonego 16.04.2003 - uchwała RMK nr XII/87/03 z późniejszymi zmianami

K3 SYSTEMY TRANSPORTU KIERUNKI I ZASADY ROZWOJU

URZĄD MIASTA KRAKOWA BIURO PLANOWANIA PRZESTRZENNEGO

MIEJSCOWY PLAN ZAGOSPODAROWANIA PRZESTRZENNEGO OBSZARU "STARE PODGÓRZE - KRZEMIONKI"

część graficzna - Wyrys ze Studium Uwarunkowań i Kierunków Zagospodarowania Przestrzennego Miasta Krakowa uchwalonego 16.04.2003 - uchwała RMK nr XII/87/03 z późniejszymi zmianami

K4 INFRASTRUKTURA TECHNICZNA. KIERUNKI I ZASADY ROZWOJU

URZĄD MIASTA KRAKOWA BIURO PLANOWANIA PRZESTRZENNEGO

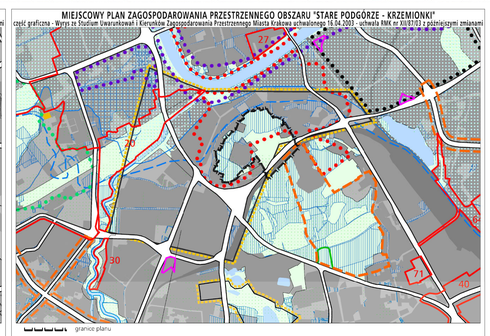

MIEJSCOWY PLAN ZAGOSPODAROWANIA PRZESTRZENNEGO OBSZARU "STARE PODGÓRZE - KRZEMIONKI"

część graficzna - Wyrys ze Studium Uwarunkowań i Kierunków Zagospodarowania Przestrzennego Miasta Krakowa uchwalonego 16.04.2003 - uchwała RMK nr XII/87/03 z późniejszymi zmianami

K5 PLANOWANIE MIEJSCOWE I PROGRAMY OPERACYJNE

URZĄD MIASTA KRAKOWA BIURO PLANOWANIA PRZESTRZENNEGO

MIEJSCOWY PLAN ZAGOSPODAROWANIA PRZESTRZENNEGO OBSZARU "STARE PODGÓRZE - KRZEMIONKI"

RYSUNEK PLANU - PROJEKT

ZAŁĄCZNIK NR 1 DO UCHWAŁY NR .....
RMK Z DNIA .....

EDYCJA: WYŁOŻENIE DO PUBLICZNEGO WGLĄDU W DNIACH 8 LIPCA - 5 SIERPNIA 2013R.

ELEMENTY USTALEŃ PLANU

- granica obszaru objętego planem
- linie rozgraniczające
- nieprzekraczalne linie zabudowy
- obowiązujące linie zabudowy

TERENY ZABUDOWY USŁUGOWEJ O PODSTAWOWYM PRZEZNACZENIU:

- Uo – pod obiekty użyteczności publicznej z zakresu oświaty i wychowania (Uo.1-Uo.3)
- Umz – pod zabudowę zamieszkania zbiorowego,pod obiekty użyteczności publicznej z zakresu oświaty i wychowania (Umz.1)
- Utv – pod obiekty usługowe z zakresu telewizji i telekomunikacji, obiekty usługowe z zakresu kultury (Utv.1)

TERENY SPORTU I REKREACJI O PODSTAWOWYM PRZEZNACZENIU :

- US – pod obiekty i urządzenia sportowe i rekreacyjne (US.1-US.3)

TERENY ZIELENI O PODSTAWOWYM PRZEZNACZENIU:

- ZPp – pod ogólnodostępną zieleń urządzoną jako park miejski' (ZPp.1-ZPp.4)
- ZP – pod zieleń urządzoną (ZP.1-ZP.3)
- ZPm – pod zieleń urządzoną towarzyszącą istniejącym obiektom budowlanym (ZPm.1, ZPm.2)
- ZL – pod lasy (ZL.1, ZL.2)

TEREN KOMUNIKACJI, O PODSTAWOWYM PRZEZNACZENIU:

- KDG – pod drogę publiczną klasy głównej (KDG.1)
- KDD – pod drogi publiczne klasy dojazdowej (KDD.1,KDD.2)
- KDW – pod drogi wewnętrzne (KDW.1,KDW.2)

TEREN KOLEI, O PODSTAWOWYM PRZEZNACZENIU:

- TK – pod infrastrukturę kolejową w terenie zamkniętym (TK.1)

ELEMENTY INFORMACYJNE NIESTANOWIĄCE USTALEŃ PLANU, WYNIKAJĄCE Z PRZEPISÓW ODRĘBNYCH

- granica 'strefy buforowej' dla obszaru wpisanego na Listę Światowego Dziedzictwa UNESCO
- granica obszaru "zespołu urbanistyczno - architektonicznego Podgórza", wpisanego do rej. zabytków
- granica obszaru uznanego za Pomnik Historii "Kraków - Historyczny Zespół Miasta"
- granica archeologicznej strefy ochrony konserwatorskiej
- 103-56,34 stanowisko archeologiczne
- obiekty wpisane do rejestru zabytków
- obiekty ujęte w gminnej ewidencji zabytków
- obiekty uznane za dobro kultury współczesnej
- obszar reliktów dawnego fortu nr 32 "Krzemionki" oraz Bastionu X Twierdzy Kraków
- granica obszaru i terenu górniczego "Mateczny I"
- teren zamknięty

ELEMENTY INFORMACYJNE PLANU NIESTANOWIĄCE USTALEŃ PLANU

- izofona hałasu drogowego LDWN 70 dB (dzień) wg Mapy akustycznej Krakowa z 2012 r.
- izofona hałasu kolejowego LN 60 dB (noc) wg Mapy akustycznej Krakowa z 2012 r.
- obszar o spadkach powyżej 12% predysponowany do występowania ruchów masowych wg Miejskiego Systemu Informacji Przestrzennej
- główna trasa rowerowa
- szlak "Dawną Twierdzy Kraków"
- obszar o skomplikowanych warunkach gruntowych
- obszar o złożonych warunkach gruntowych
- dominanty kompozycji przestrzennej
- przebieg ciągów pieszych
- ciągi widokowe
- główne punkty widokowe

Skala 1: 1 000
URZĄD MIASTA KRAKOWA
BIURO PLANOWANIA PRZESTRZENNEGO
LIPIEC 2013