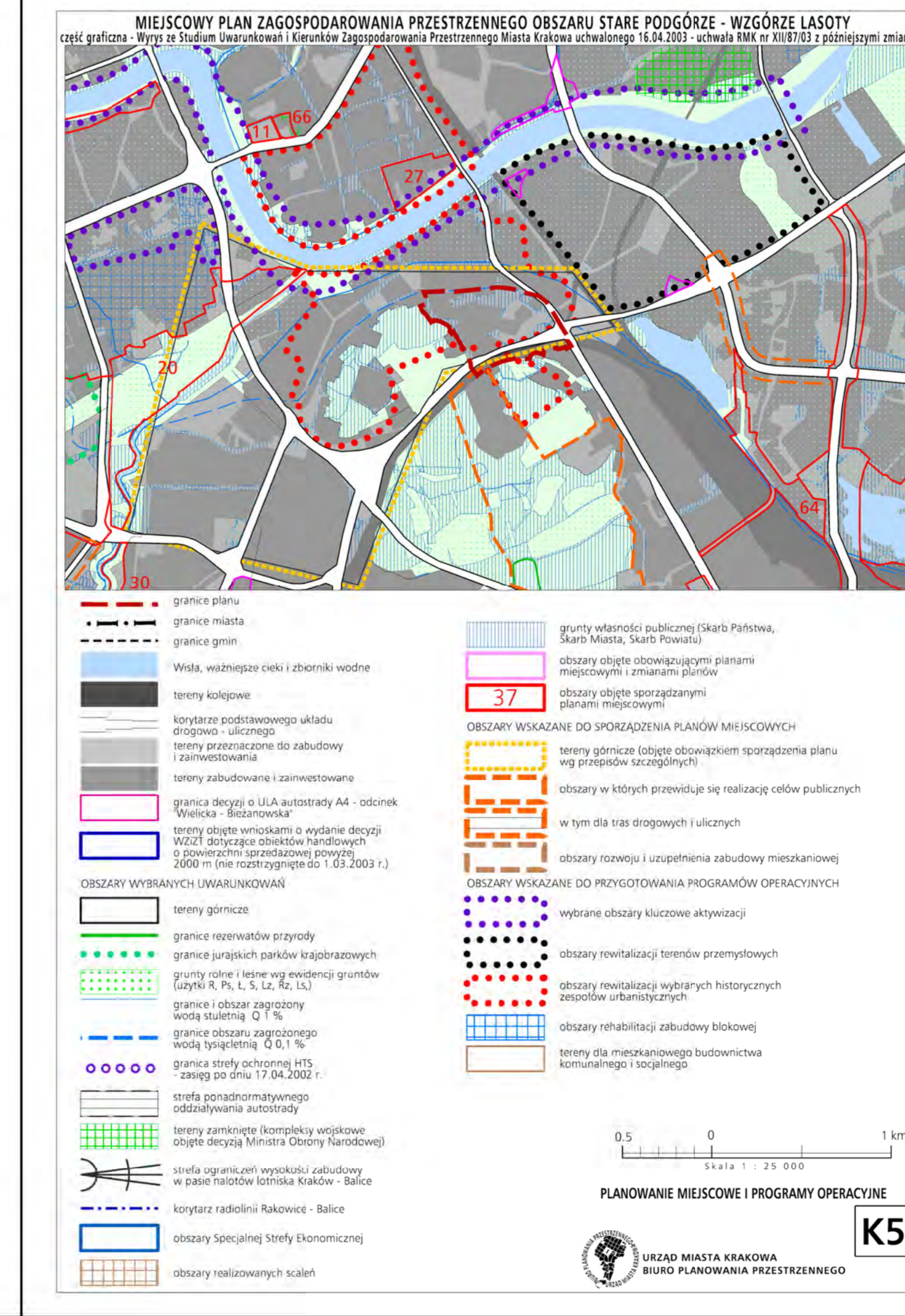
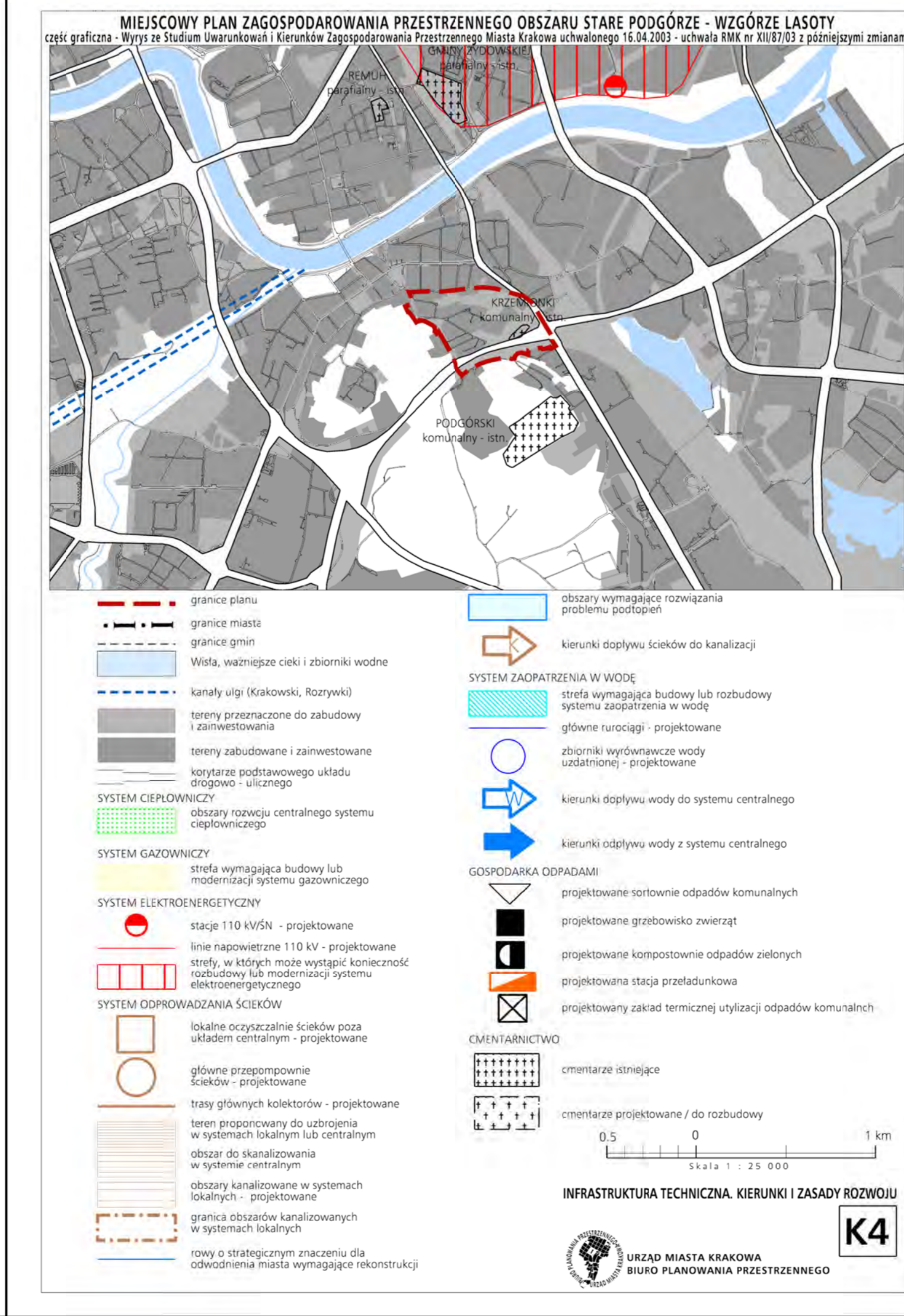
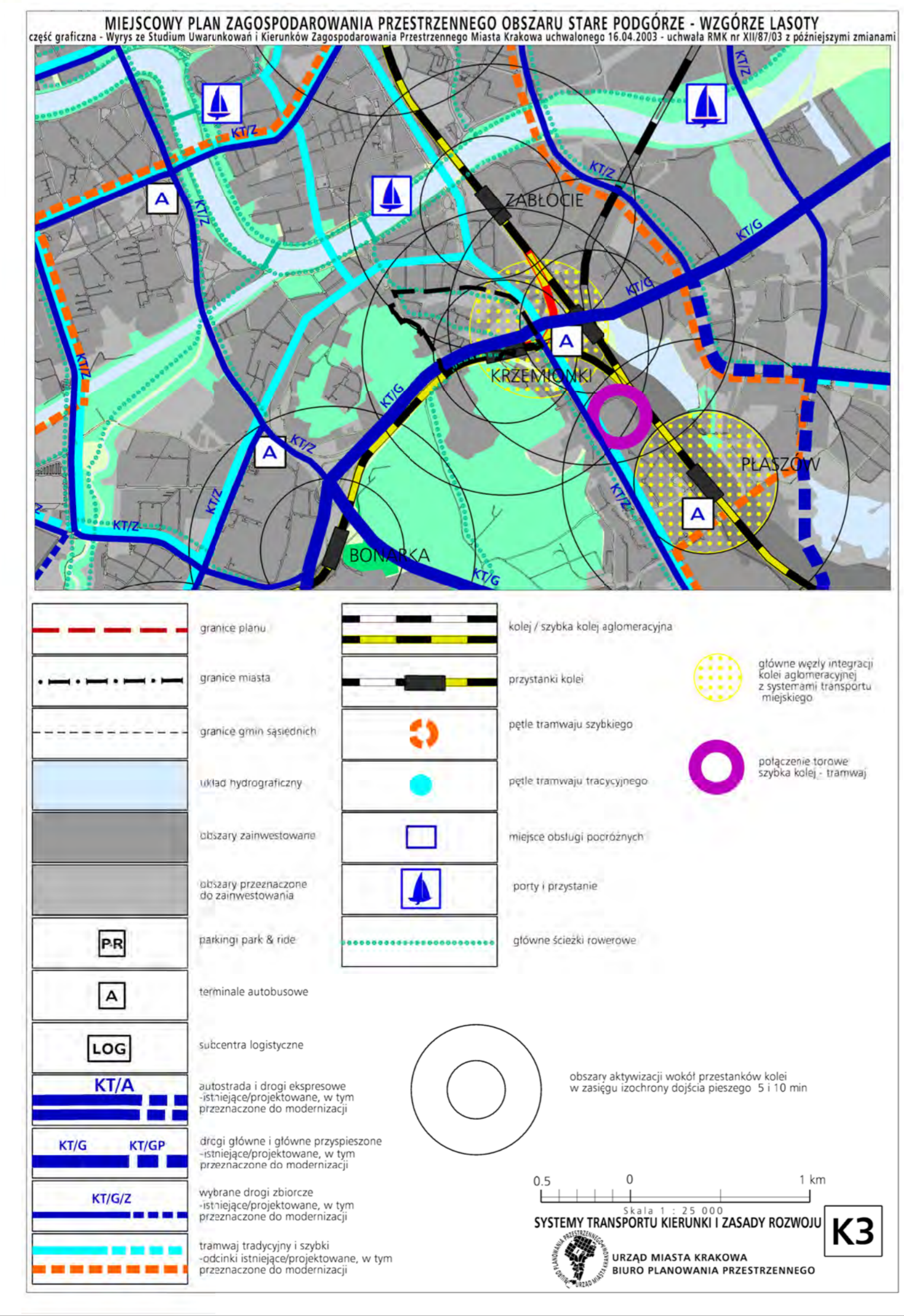
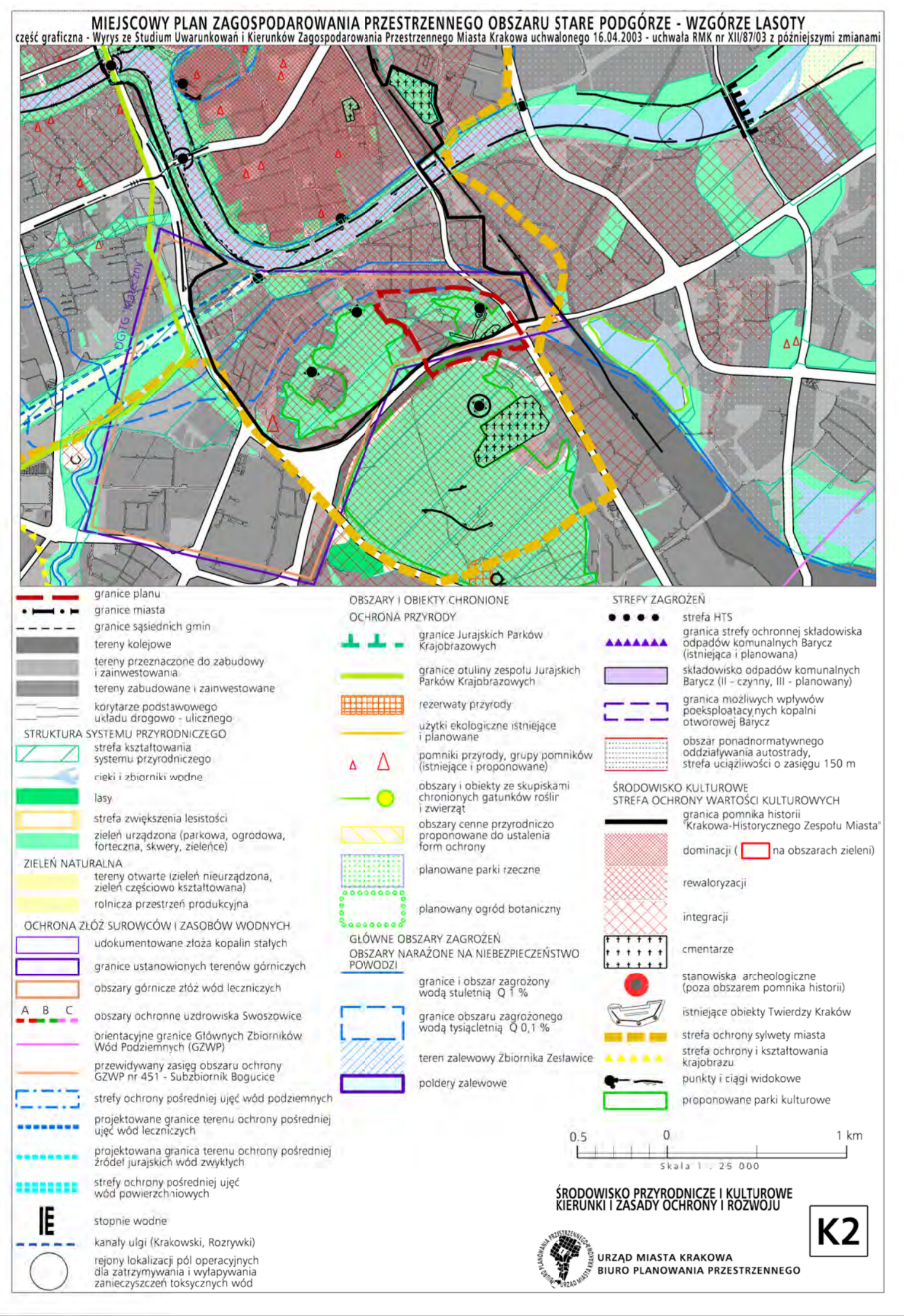
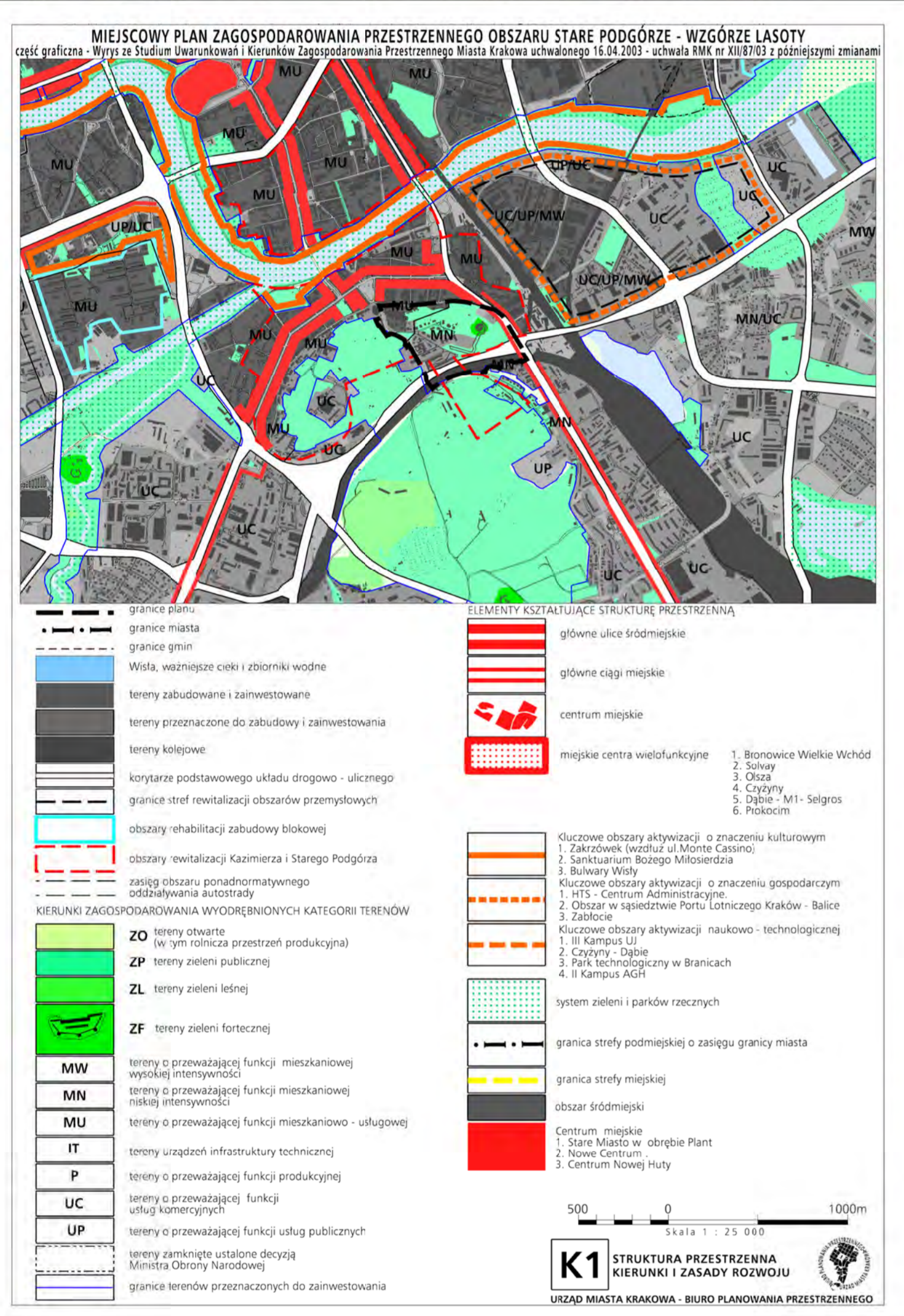


MIEJSCOWY PLAN ZAGOSPODAROWANIA PRZESTRZENNEGO OBSZARU "STARE PODGÓRZE - WZGÓRZE LASOTY"



ZAKRES ZMIAN WPROWADZONYCH DO PROJEKTU RYSUNKU PLANU MIEJSCOWEGO

MN.6	zmiana oznaczenia przestrzeni i numeracji terenów
MN/U.1	teren zabudowy mieszkaniowo-usługowej o podstawowym przeznaczeniu pod zabudowę jednorodzinną, zabudowę usługową, zabudowę jednorodzinną z usługami
	usunięte linie rozgraniczające
	nowe linie rozgraniczające
	nowe obowiązujące linie zabudowy
	nowe obowiązujące linie zabudowy
	usunięte nieprzekraczalne linie zabudowy



MIEJSCOWY PLAN ZAGOSPODAROWANIA PRZESTRZENNEGO OBSZARU "STARE PODGÓRZE - WZGÓRZE LASOTY"

ZĄŁĄCZNIK NR 1 DO UCHWAŁY NR RMK Z DNIA
EDYCJA: PONÓWNE CZĘŚCIOWE WYŁOŻENIE DO PUBLICZNEGO WZGLĄDU
OD 29.07.2013 R. DO ...

ELEMENTY USTALEN PLANU:		ELEMENTY INFORMACYJNE NIE STANOWIĄCE USTALEN PLANU:	
	granicz obszaru objętego planem		linia rozgraniczająca nieobowiązująca
	nieprzekraczalna linia zabudowy		nieprzekraczalna linia zabudowy
	obowiązująca linia zabudowy		nieprzekraczalna linia zabudowy
MN	teren zabudowy mieszkaniowej o podstawowym przeznaczeniu		nieprzekraczalna linia zabudowy
MW	teren zabudowy mieszkaniowo-usługowej o podstawowym przeznaczeniu		nieprzekraczalna linia zabudowy
MN/U	teren zabudowy mieszkaniowo-usługowej o podstawowym przeznaczeniu		nieprzekraczalna linia zabudowy
MWU	teren zabudowy mieszkaniowo-usługowej o podstawowym przeznaczeniu		nieprzekraczalna linia zabudowy
Uo	teren zabudowy usługowej o podstawowym przeznaczeniu		nieprzekraczalna linia zabudowy
ZPm	teren zabudowy mieszkaniowo-usługowej o podstawowym przeznaczeniu		nieprzekraczalna linia zabudowy
ZP	teren zabudowy mieszkaniowo-usługowej o podstawowym przeznaczeniu		nieprzekraczalna linia zabudowy
ZPf	teren zabudowy mieszkaniowo-usługowej o podstawowym przeznaczeniu		nieprzekraczalna linia zabudowy
ZC	teren zabudowy mieszkaniowo-usługowej o podstawowym przeznaczeniu		nieprzekraczalna linia zabudowy
KDG	teren komunikacji o podstawowym przeznaczeniu		nieprzekraczalna linia zabudowy
KDZT	teren komunikacji o podstawowym przeznaczeniu		nieprzekraczalna linia zabudowy
KDLT	teren komunikacji o podstawowym przeznaczeniu		nieprzekraczalna linia zabudowy
KDD	teren komunikacji o podstawowym przeznaczeniu		nieprzekraczalna linia zabudowy
KDW	teren komunikacji o podstawowym przeznaczeniu		nieprzekraczalna linia zabudowy
KDL	teren komunikacji o podstawowym przeznaczeniu		nieprzekraczalna linia zabudowy
TK	teren komunikacji o podstawowym przeznaczeniu		nieprzekraczalna linia zabudowy
TK/KDG	teren komunikacji o podstawowym przeznaczeniu		nieprzekraczalna linia zabudowy

URZĄD MIASTA KRAKOWA
BIURO PLANOWANIA PRZESTRZENNEGO