MIEJSCOWY PLAN ZAGOSPODAROWANIA PRZESTRZENNEGO OBSZARU "BOREK FAŁĘCKI - PÓŁNOC" W KRAKOWIE

PRZEZNACZENIE I WARUNKI ZAGOSPODAROWANIA TERENU - RYSUNEK PLANU - PROJEKT

Załącznik nr 1 do Uchwały Nr ....Rady Miasta Krakowa z dnia...........

Edycja do uchwalenia



BIURO ROZWOJU KRAKOWA S.A.

Wyrys ze Studium Uwarunkowań i Kierunków Zagospodarowania Przestrzennego Miasta Krakowa uchwalonego 16.04.2003 - uchwała RMK nr XII/87/03 z późniejszymi zmianami

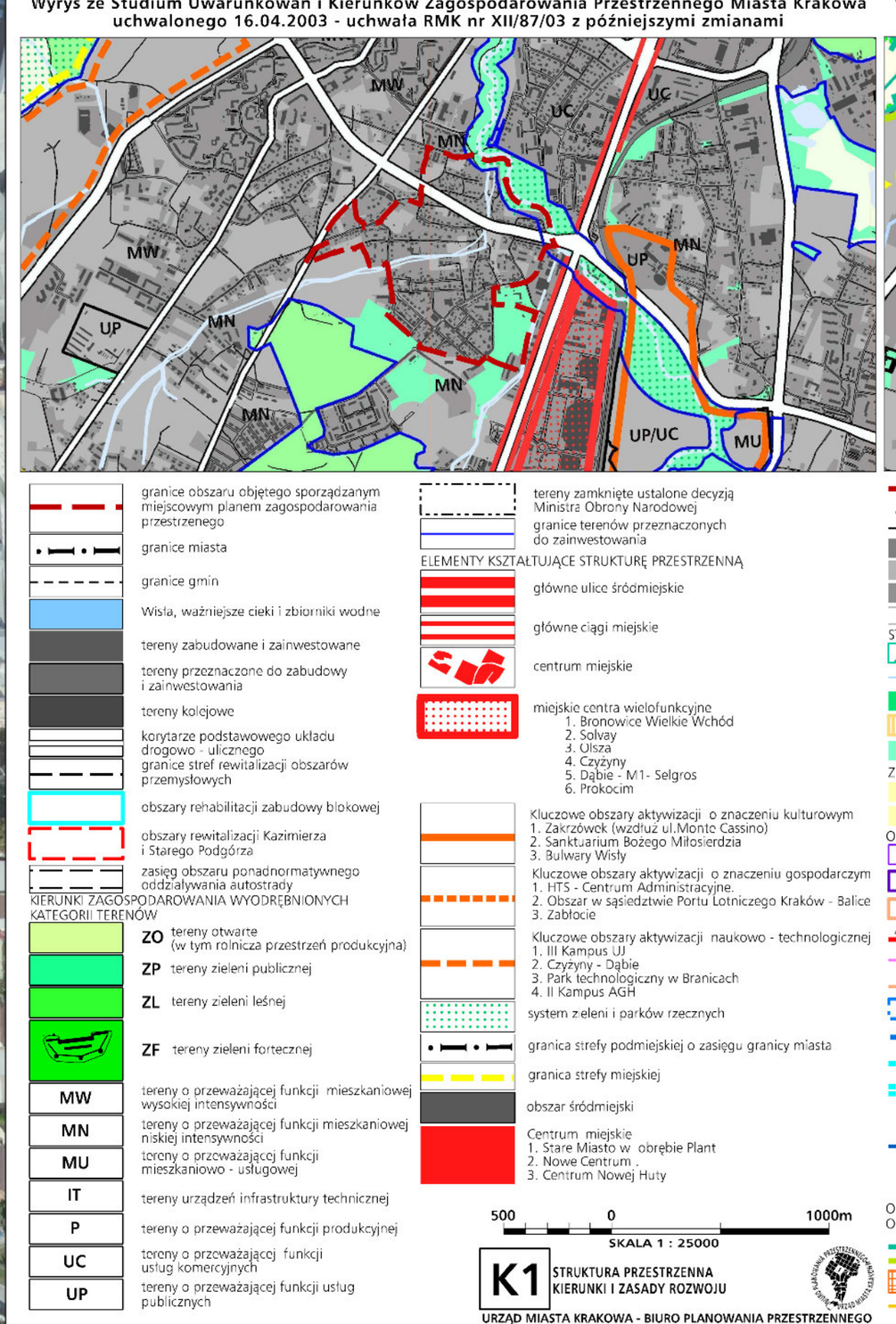

K1 STRUKTURA PRZESTRZENNA KIERUNKI I ZASADY ROZWOJU

Wyrys ze Studium Uwarunkowań i Kierunków Zagospodarowania Przestrzennego Miasta Krakowa uchwalonego 16.04.2003 - uchwała RMK nr XII/87/03 z późniejszymi zmianami

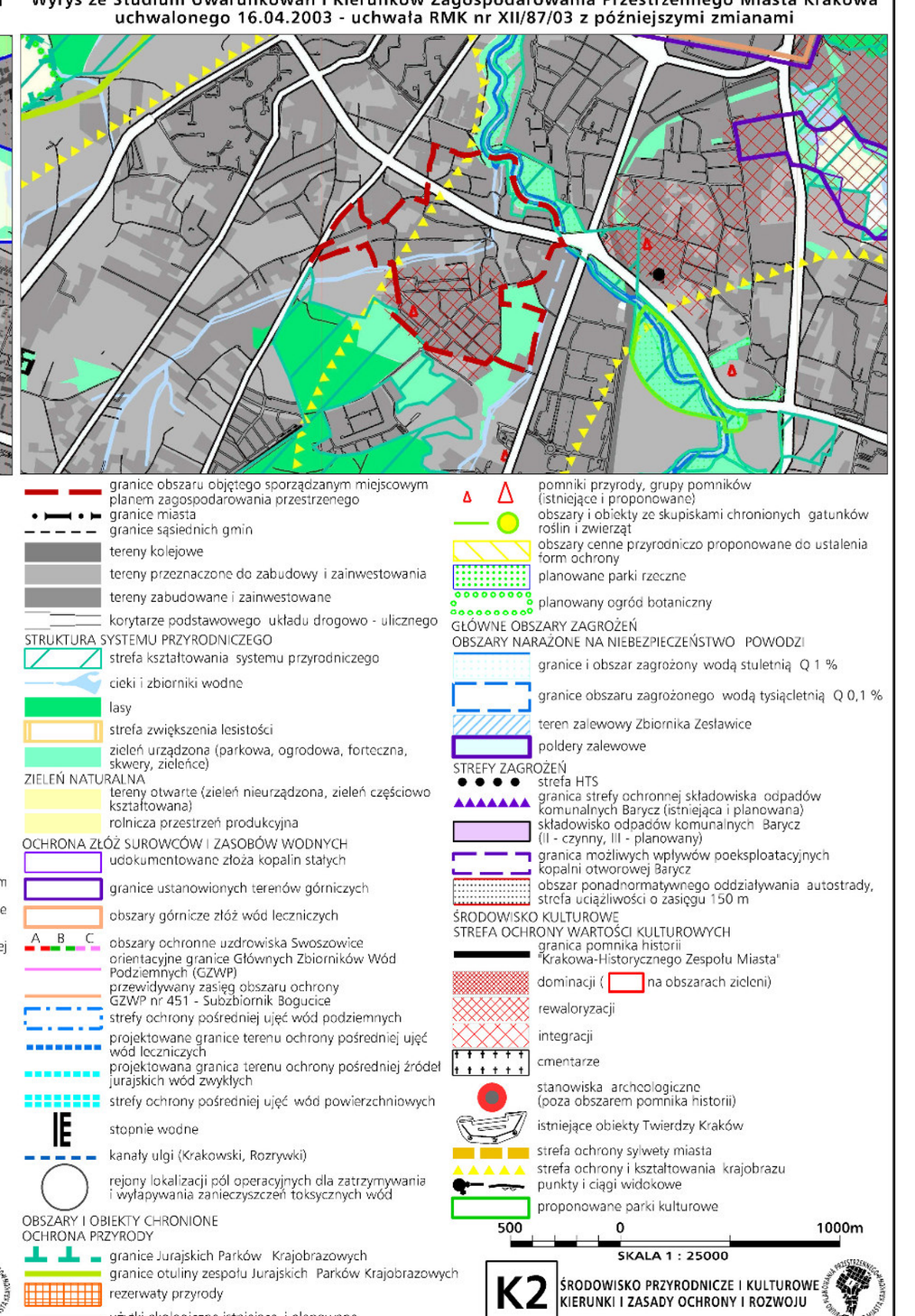

K2 ŚRODOWISKO PRZYRODNICZE I KULTUROWE KIERUNKI I ZASADY OCHRONY I ROZWOJU

Wyrys ze Studium Uwarunkowań i Kierunków Zagospodarowania Przestrzennego Miasta Krakowa uchwalonego 16.04.2003 - uchwała RMK nr XII/87/03 z późniejszymi zmianami

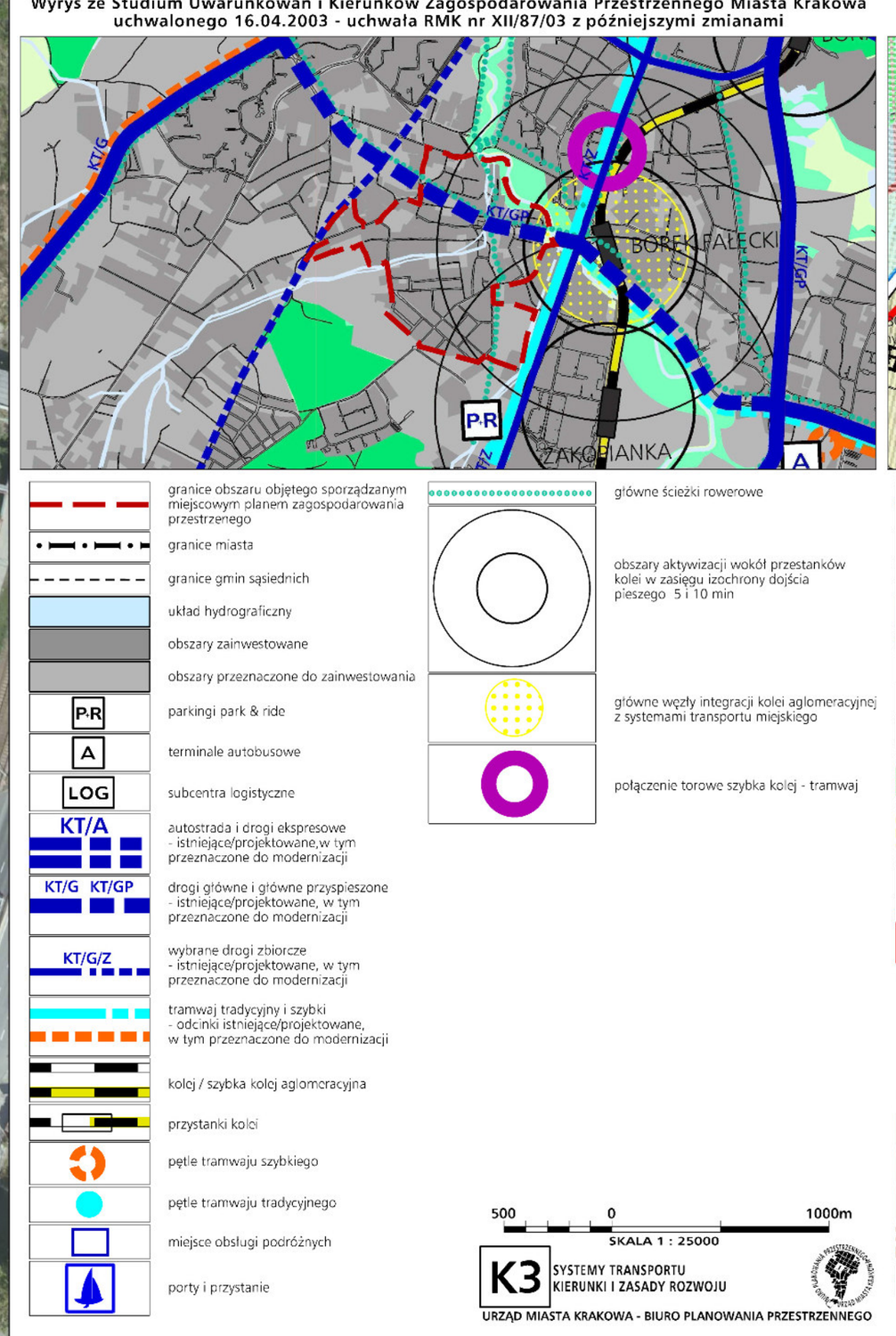

K3 SYSTEMY TRANSPORTU KIERUNKI I ZASADY ROZWOJU

Wyrys ze Studium Uwarunkowań i Kierunków Zagospodarowania Przestrzennego Miasta Krakowa uchwalonego 16.04.2003 - uchwała RMK nr XII/87/03 z późniejszymi zmianami

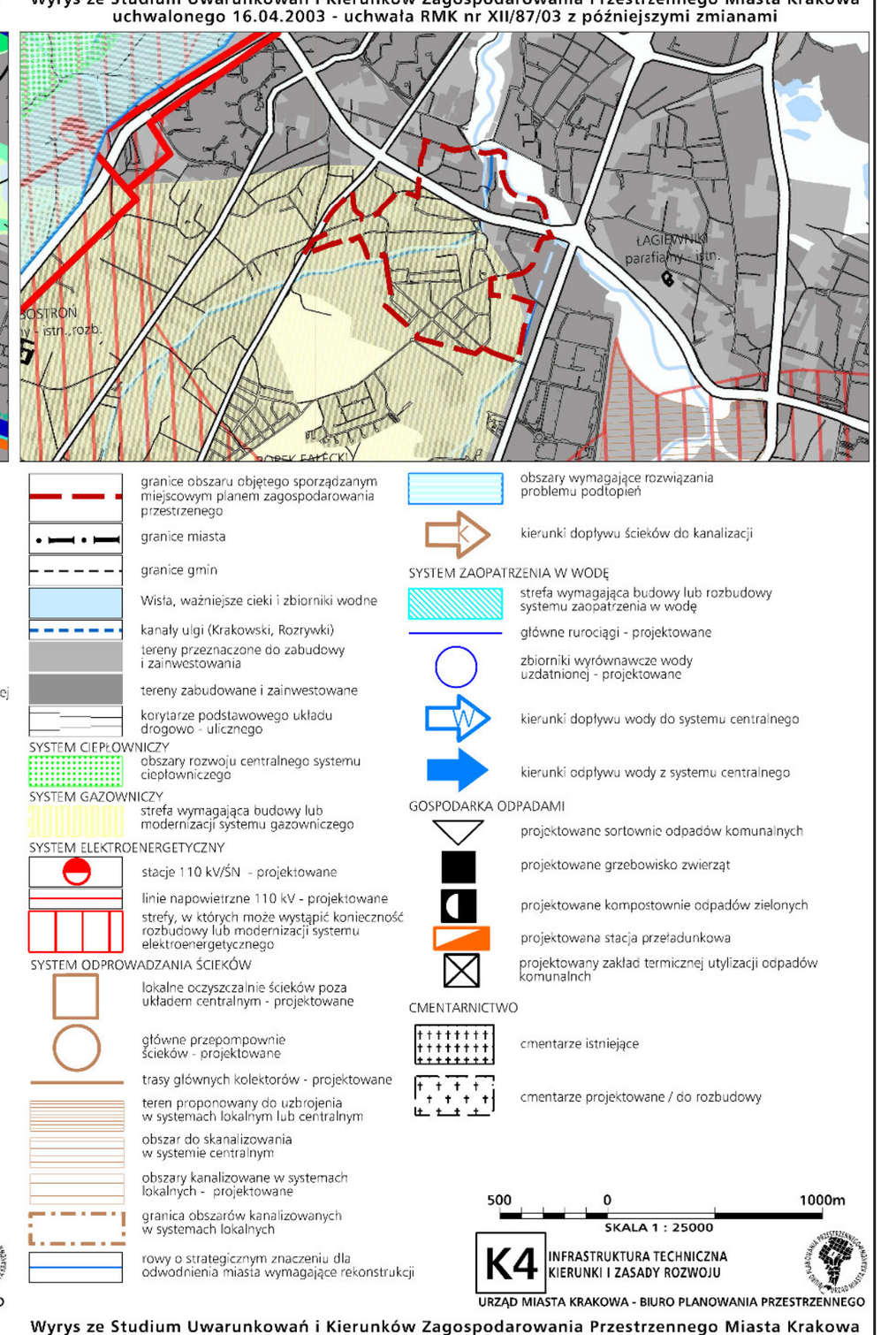

K4 INFRASTRUKTURA TECHNICZNA KIERUNKI I ZASADY ROZWOJU

Wyrys ze Studium Uwarunkowań i Kierunków Zagospodarowania Przestrzennego Miasta Krakowa uchwalonego 16.04.2003 - uchwała RMK nr XII/87/03 z późniejszymi zmianami

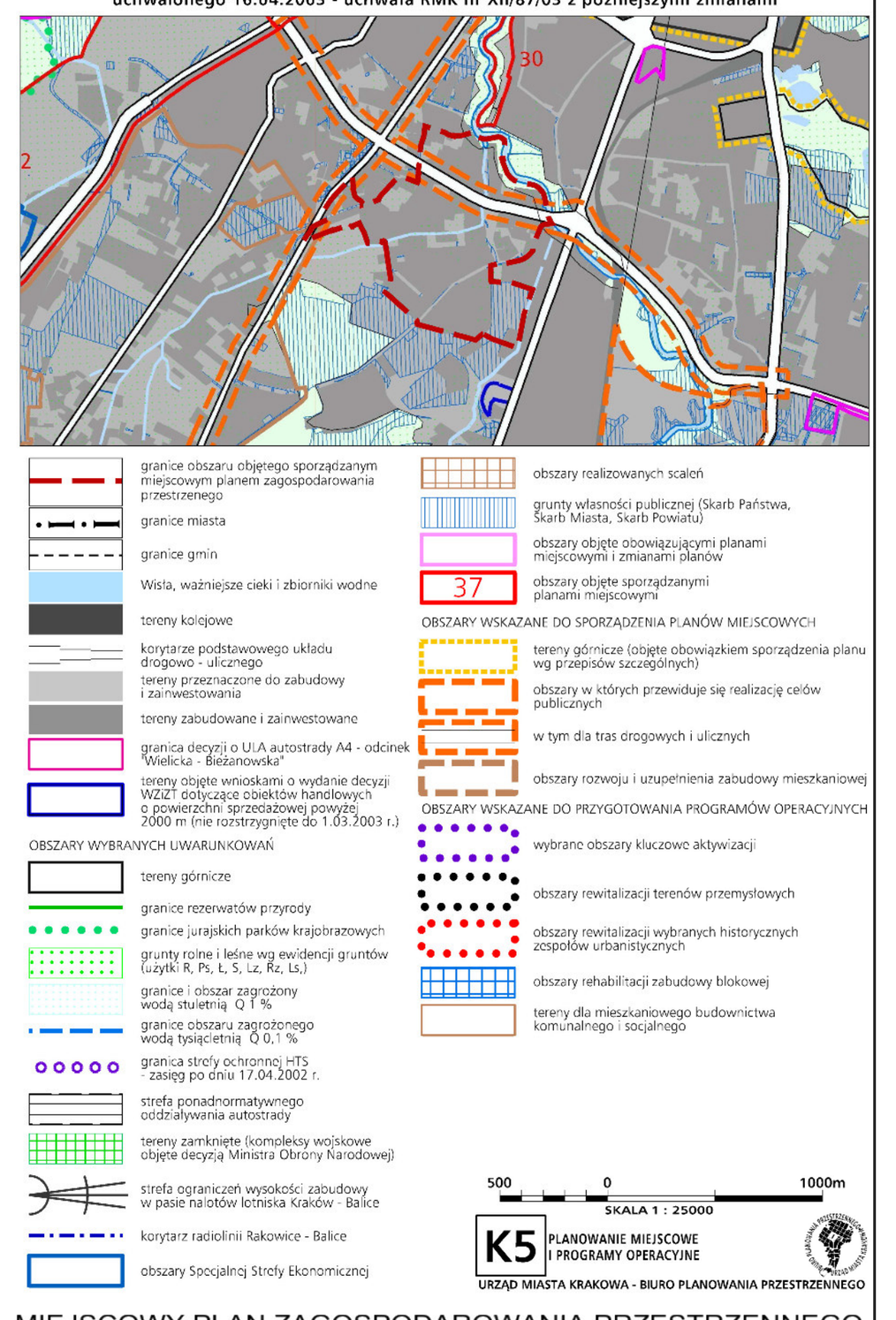

K5 PLANOWANIE MIEJSCOWE I PROGRAMY OPERACYJNE

URZĄD MIASTA KRAKOWA - BIURO PLANOWANIA PRZESTRZENNEGO

BILANS TERENÓW

oznaczenie terenu	powierzchnia [ha]	%
MW.1	0,23	0,4
MW.2	0,32	0,5
MW.3	0,32	0,5
MW.4	0,62	1,0
MW.5	0,10	0,2
MW.6	0,12	0,2
MW.7	0,14	0,2
MW.8	0,25	0,4
MW.9	0,79	1,3
MW.10	0,53	0,9
MW.11	0,09	0,1
MW.12	0,19	0,3
MN.1	3,48	5,9
MN.2	1,26	2,1
MN.3	2,77	4,7
MN.4	0,40	0,7
MN.5	0,69	1,2
MN.6	1,84	3,1
MN.7	0,09	0,2
MN.8	1,80	3,0
MN.9	1,39	2,4
MN.10	0,60	1,0
MN.11	0,37	0,6
MN.12	0,32	0,5
MN.13	0,46	0,8
MN.14	0,91	1,5
MN.15	0,54	0,9
MN.16	0,94	1,6
MN.17	1,27	2,1
MN.18	1,06	1,8
MN.19	0,78	1,3
MN.20	3,43	5,7
MN.21	0,53	0,9
MN.22	0,38	0,6
MN.23	0,29	0,5
MN.24	0,66	1,1
MN.25	0,79	1,3
MN.26	0,44	0,7
MN.27	0,45	0,8
MN.28	0,51	0,9
MN.29	0,57	1,0
MN.30	0,51	0,9
MN.31	0,51	0,9
MN.32	0,20	0,3
MW/U	0,10	0,2
MN/U.1	0,47	0,8
MN/U.2	0,23	0,4
MN/U.3	0,21	0,4
MN/U.4	0,73	1,2
MN/U.5	0,07	0,1
MN/U.6	0,06	0,1
MN/U.7	1,65	2,8
MN/U.8	0,26	0,4
MN/U.9	1,02	1,7
MN/U.10	0,05	0,1
MN/U.11	0,60	1,0
MN/U.12	0,48	0,8
MN/U.13	0,59	1,0
U.1	0,58	1,0
U.2	0,28	0,5
U.3	0,57	1,0
U.4	0,01	0,0
Uo.1	0,07	0,1
Uo.2	0,88	1,5
ZP.1	1,91	3,2
ZP.2	0,15	0,2
ZP.3	0,11	0,2
ZP.4	0,17	0,3
ZPp	4,14	7,0
KUp.1	0,32	0,5
KUp.2	0,12	0,2
KDGP	3,10	5,2
KDL.1- KDL.4, KDD.1- KDD.20	5,56	9,4
KDW.1 - KDW.8	0,83	1,4
E.1 - E.6	0,03	0,1
SUMA	**59,30**	**100,00**

MIEJSCOWY PLAN ZAGOSPODAROWANIA PRZESTRZENNEGO OBSZARU "BOREK FAŁĘCKI - PÓŁNOC" W KRAKOWIE

RYSUNEK PLANU - PROJEKT

Załącznik nr 1 do Uchwały Nr...............Rady Miasta Krakowa z dnia.................... Edycja do uchwalenia

LEGENDA:

OZNACZENIA FORMALNE
- granica obszaru objętego planem
- linie rozgraniczające tereny o różnym przeznaczeniu lub o różnych zasadach zagospodarowania
- nieprzekraczalne linie zabudowy

TERENY ZABUDOWY MIESZKANIOWEJ
- MW – tereny zabudowy mieszkaniowej wielorodzinnej (MW.1 - MW.12)
- MN – tereny zabudowy mieszkaniowej jednorodzinnej (MN.1 - MN.32)
- MW/U – teren zabudowy mieszkaniowej wielorodzinnej z usługami
- MN/U – tereny zabudowy mieszkaniowej jednorodzinnej i usługowej (MN/U.1-MN/U.13)

TERENY ZABUDOWY USŁUGOWEJ
- U – tereny zabudowy usługowej (U.1 - U.4)
- Uo – tereny zabudowy usługowej z zakresu oświaty (Uo.1 - Uo.2)

TERENY ZIELENI
- ZP – tereny zieleni urządzonej (ZP.1 - ZP.4)
- ZPp – teren zieleni urządzonej - parkowej

TERENY OBSŁUGI KOMUNIKACYJNEJ
- KUp – tereny wydzielonych parkingów (KUp.1 - KUp.2)

TERENY DRÓG PUBLICZNYCH
- KDGP – teren drogi głównej ruchu przyspieszonego
- KDL – tereny dróg publicznych lokalnych (KDL.1 - KDL.4)
- KDD – tereny dróg publicznych dojazdowych (KDD.1 - KDD.20)

TERENY TRAS KOMUNIKACYJNYCH
- KDW – tereny dróg wewnętrznych (KDW.1 - KDW.8)

TERENY INFRASTRUKTURY TECHNICZNEJ
- E – tereny infrastruktury technicznej elektroenergetyki (E.1 - E.6)

OZNACZENIA WYNIKAJĄCE Z WYMOGÓW PRZEPISÓW ODRĘBNYCH
- obiekty ujęte w gminnej ewidencji zabytków
- pomniki przyrody

ELEMENTY WYZNACZONE PLANEM
- strefa nadzoru archeologicznego

ELEMENTY INFORMACYJNE
- cenne drzewa do zachowania
- główne trasy rowerowe
- wglądy widokowe
- zasięg obszaru narażonego na niebezpieczeństwo powodzi wodą stuletnią Q 1%
- zasięg obszaru narażonego na niebezpieczeństwo powodzi wodą tysiącletnią Q 0,1%
- fragment parku rzecznego Wilgi - południowa część planowanego parku "Wilga-Rydlówka"
- budynki do wyburzenia
- Rów Borkowski

0m 25m 50m 75m 100m

SKALA 1:1000