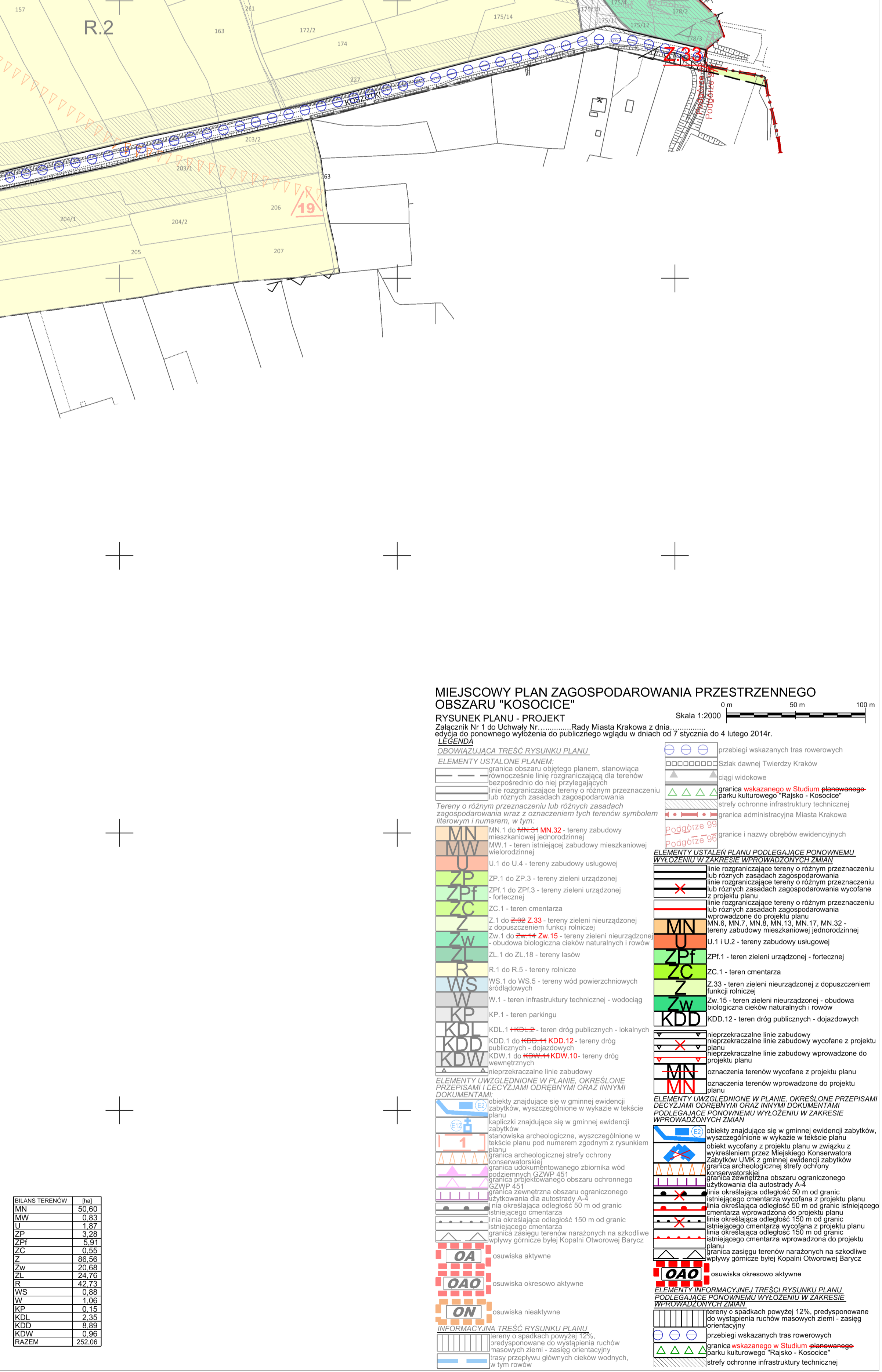
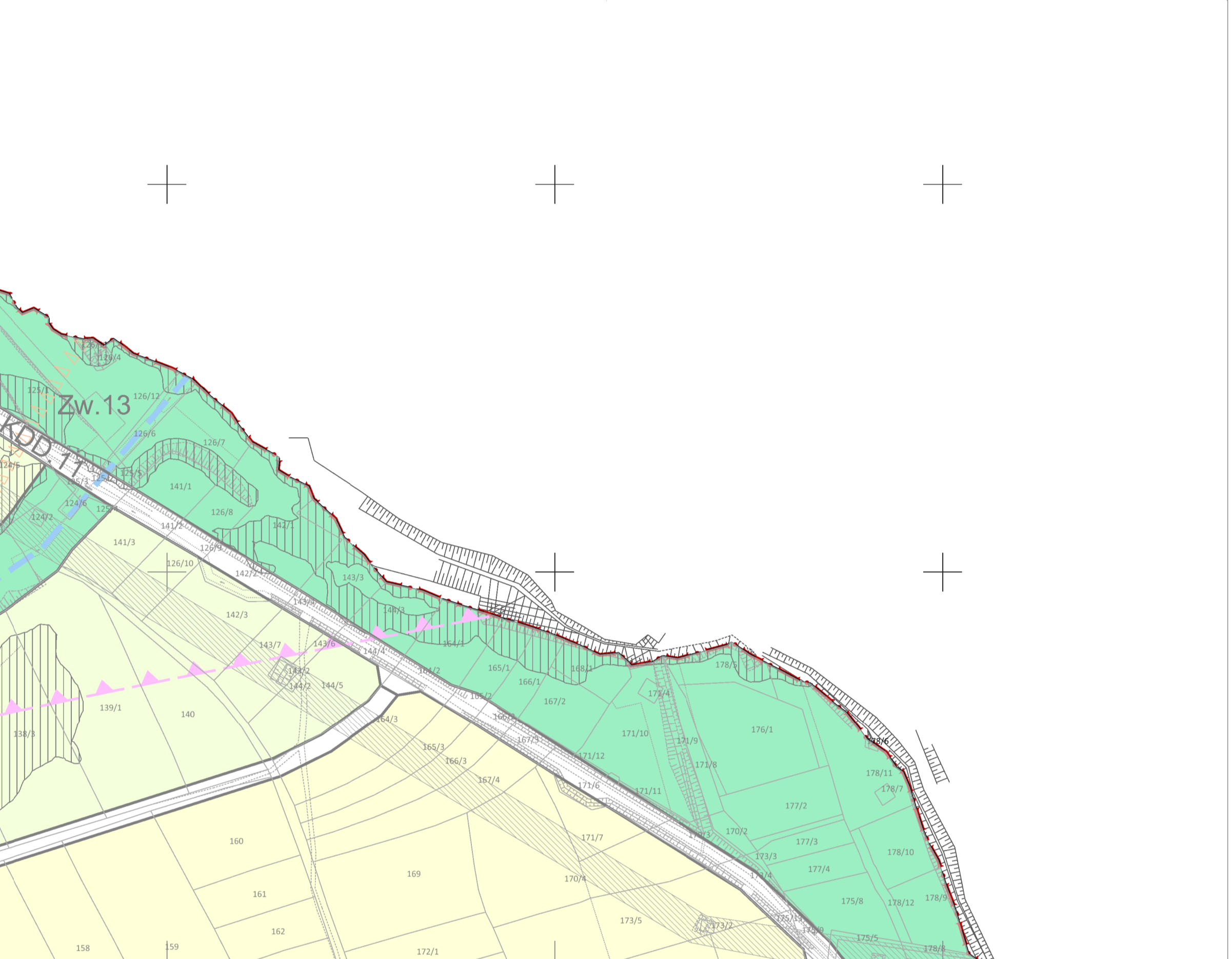
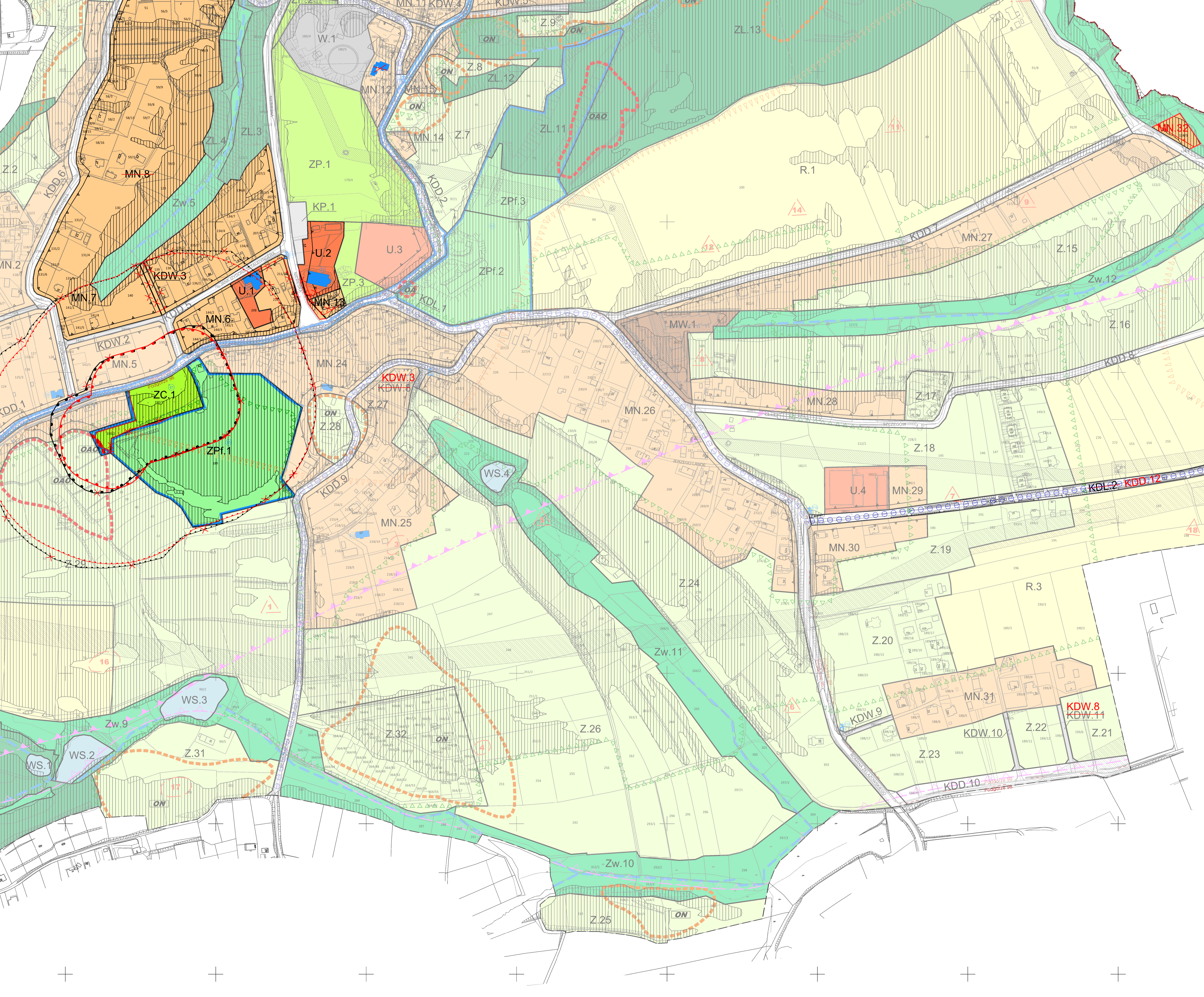
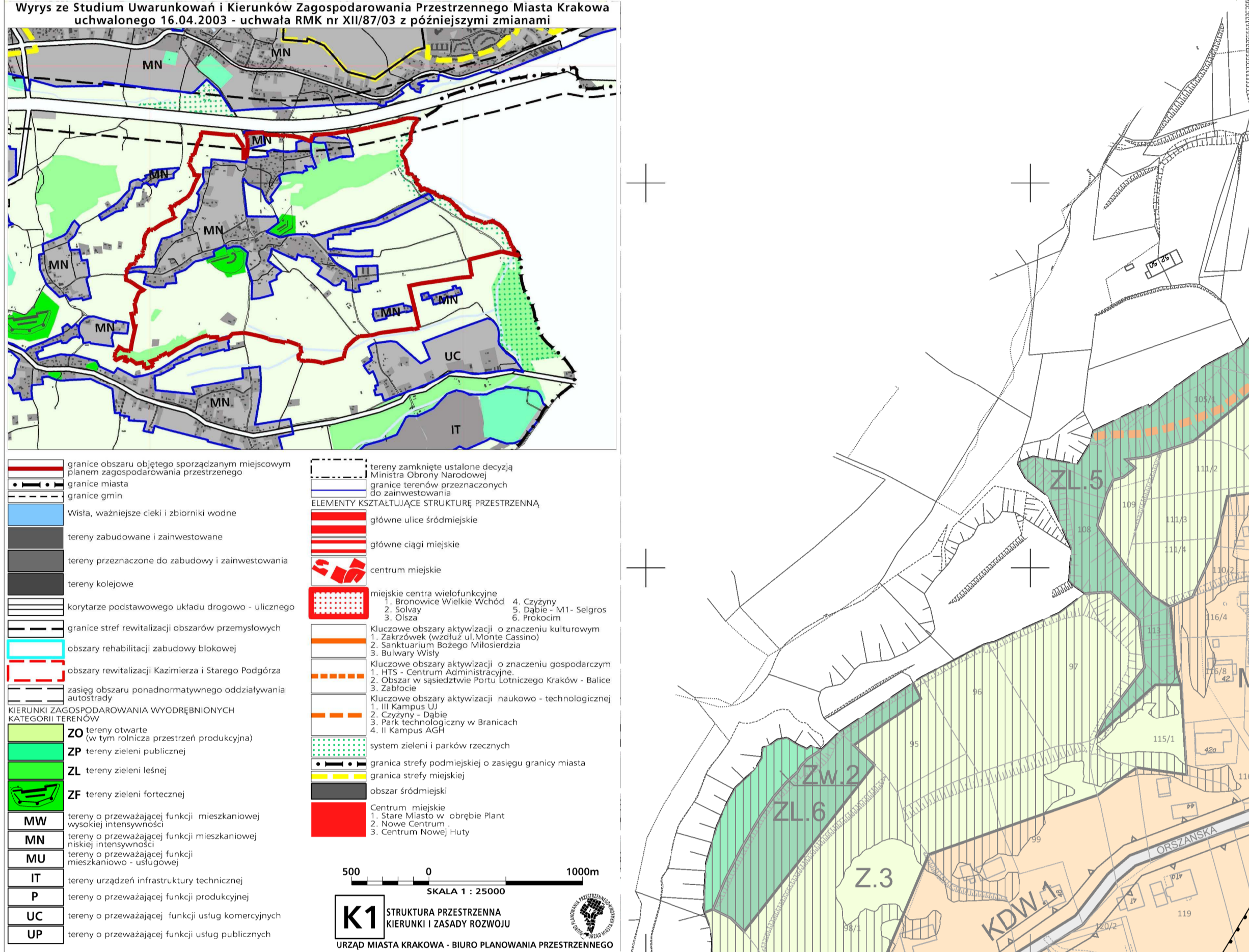
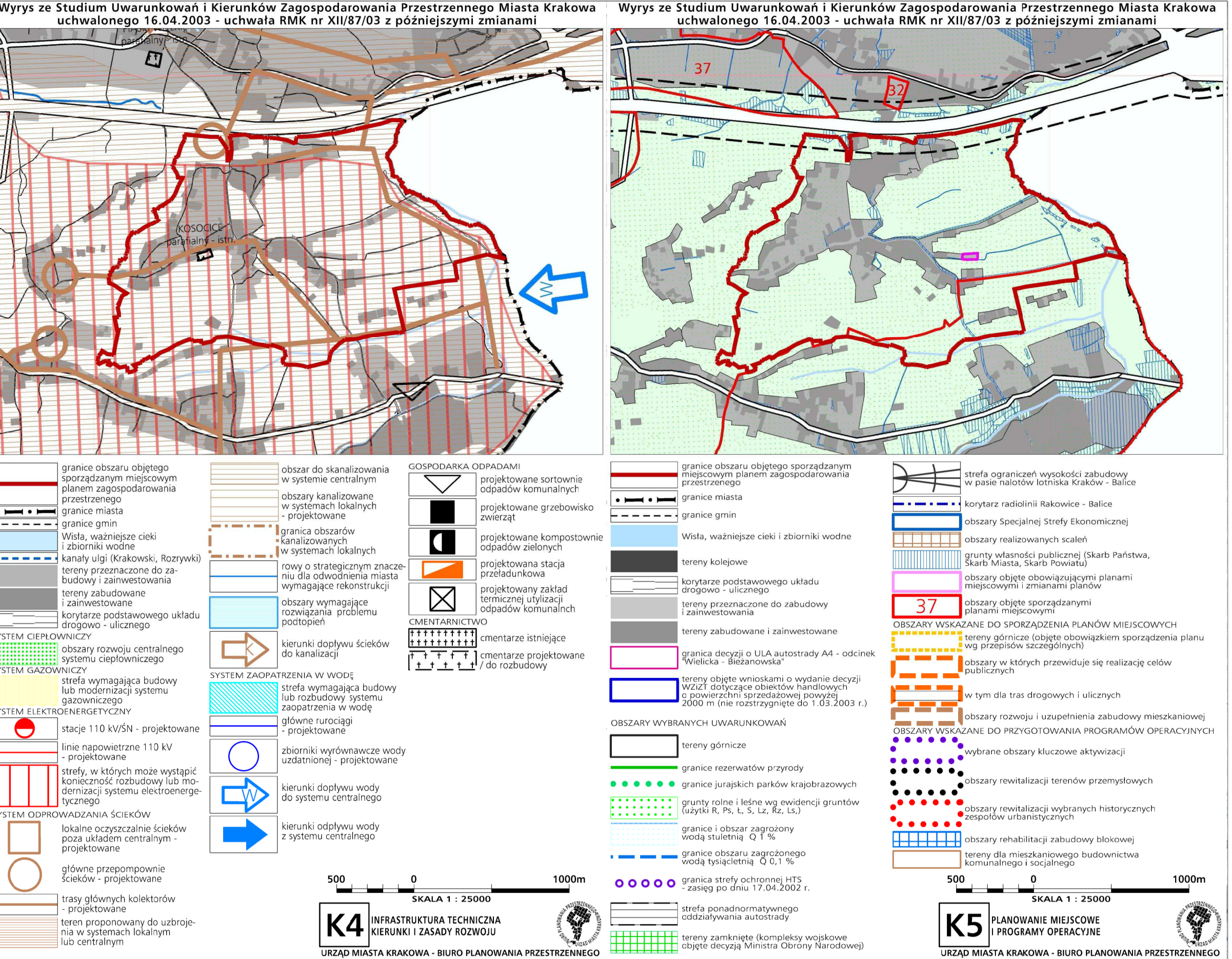
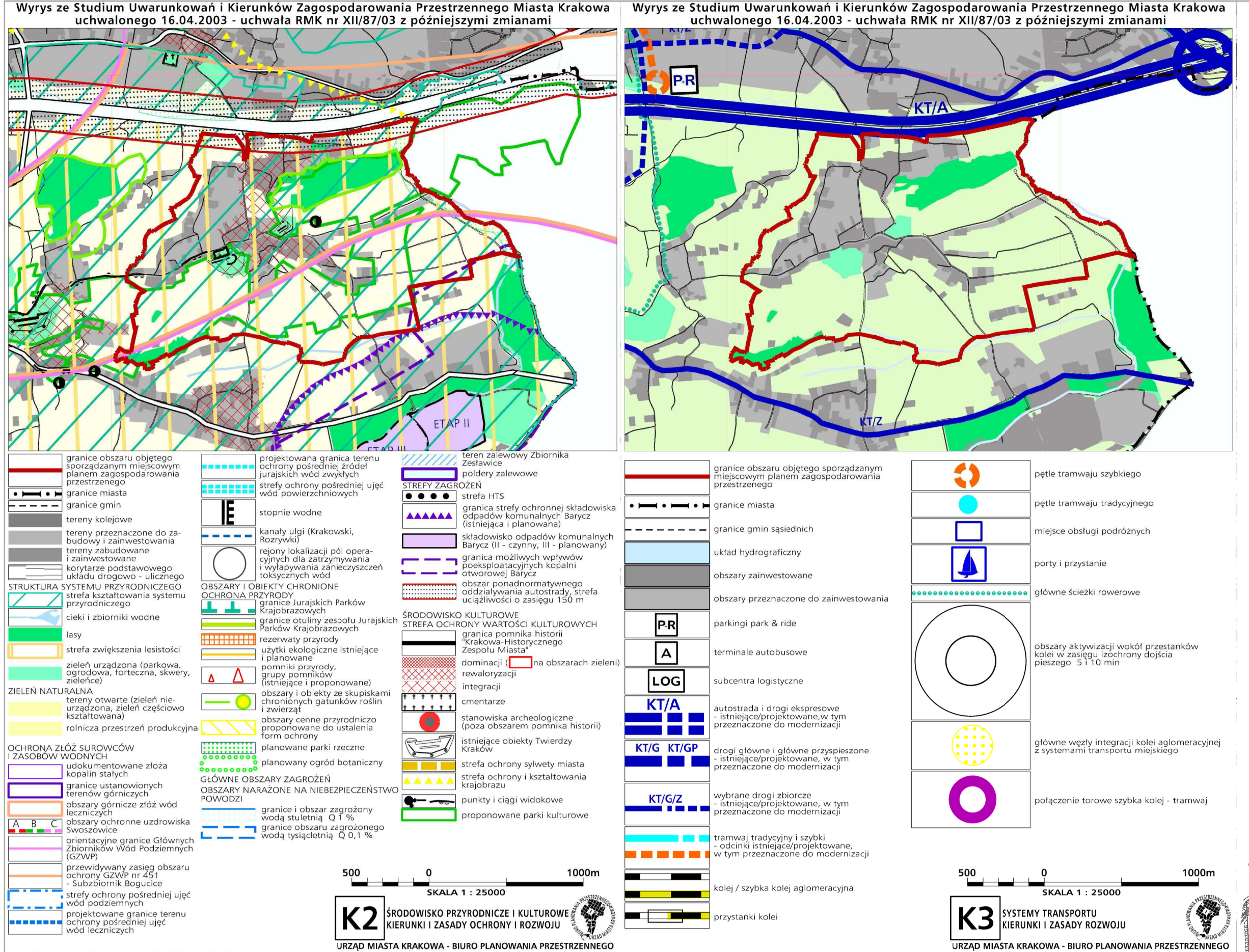


MIEJSCOWY PLAN ZAGOSPODAROWANIA PRZESTRZENNEGO OBSZARU "KOSOCICE"

RYSunek Planu - Projekt
Załącznik Nr 1 do Uchwały Nr..... Rady Miasta Krakowa z dnia.....
edycja do ponownego wyłożenia do publicznego wglądu w dniach od 7 stycznia do 4 lutego 2014r.



MIEJSCOWY PLAN ZAGOSPODAROWANIA PRZESTRZENNEGO OBSZARU "KOSOCICE"

RYSUNEK PLANU - PROJEKT

Załącznik Nr 1 do Uchwały Nr..... Rady Miasta Krakowa z dnia.....

edycja do ponownego wyłożenia do publicznego wglądu w dniach od 7 stycznia do 4 lutego 2014r.

Symbol	Opis
MN	teren zabudowy mieszkaniowej
KDW	teren zabudowy usługowej
Z	teren zabudowy publicznej
ZP	teren zabudowy publicznej
U	teren zabudowy usługowej
WS	teren wód powierzchniowych
OA	teren o znaczeniu ekologicznym
ON	teren o znaczeniu ekologicznym