MIEJSCOWY PLAN ZAGOSPODAROWANIA PRZESTRZENNEGO OBSZARU "REJON ŚW. JACKA - TWARDOWSKIEGO"

RYSUNEK PLANU - PROJEKT

Załącznik nr 1 do uchwały Nr .... Rady Miasta Krakowa z dnia ....

Edycja do wyłożenia do publicznego wglądu w dniach od 11 marca 2014 r. do 8 kwietnia 2014 r.

Teren:	powierzchnia [ha]	[%]
MN.1	1,58	1,82
MN.2	0,28	0,32
MN.3	1,19	1,37
MN.4	0,82	0,95
MN.5	0,52	0,60
MN.6	1,82	2,10
MN.7	1,96	2,26
SUMA MN	8,17	9,42
MN/U.1	0,14	0,16
MN/U.2	1,81	2,09
MN/U.3	3,40	3,93
MN/U.4	1,43	1,65
MN/U.5	0,48	0,55
MN/U.6	0,65	0,75
MN/U.7	0,07	0,08
SUMA MN/U	7,98	9,21
MW.1	0,96	1,11
MW/U.1	1,80	2,08
MW/U.2	3,58	4,13
MW/U.3	6,23	7,19
MW/U.4	0,91	1,05
MW/U.5	0,59	0,68
MW/U.6	0,14	0,16
SUMA MW/U	13,25	15,29
MWi.1	1,81	2,09
MWi.2	0,98	1,13
MWi.3	0,90	1,04
MWi.4	3,35	3,87
MWi.5	0,88	1,02
SUMA MWi	7,92	9,15
U.1	1,19	1,37
U.2	0,77	0,89
U.3	3,87	4,47
U.4	0,31	0,36
U.5	2,39	2,76
U.6	1,21	1,40
U.7	0,85	0,98
U.8	0,36	0,42
SUMA U	10,95	12,65
ZD.1	11,56	13,35
ZN.1	0,09	0,10
ZN.2	0,37	0,43
ZN.3	5,15	5,95
ZN.4	2,99	3,45
SUMA ZN	8,60	9,93
ZP.1	2,34	2,70
ZP.2	0,10	0,12
ZP.3	0,14	0,16
ZP.4	0,19	0,22
ZP.5	0,20	0,25
ZP.6	0,13	0,15
SUMA ZP	3,10	3,60
ZPm.1	0,80	0,92
KU.1	0,21	0,24
KU.2	0,19	0,22
SUMA KU	0,40	0,46
KDX.1	0,02	0,02
KDW.1	0,03	0,03
KDW.2	0,06	0,07
SUMA KDW	0,09	0,10
KDD.1	0,96	1,11
KDD.2	0,13	0,15
KDD.3	0,75	0,87
KDD.4	0,92	1,06
KDD.5	0,37	0,43
KDD.6	0,10	0,12
KDD.7	0,36	0,42
KDD.8	0,22	0,25
KDD.9	0,08	0,09
KDL.1	0,78	0,90
KDL.2	0,56	0,65
KDZ.1	3,78	4,37
KDZ.2	3,78	4,37
SUMA KD	12,79	14,79
RAZEM	86,59	100,00

Wyrys ze Studium Uwarunkowań i Kierunków Zagospodarowania Przestrzennego Miasta Krakowa uchwalonego 16.04.2003 - uchwała RMK nr XII/87/03 z późniejszymi zmianami

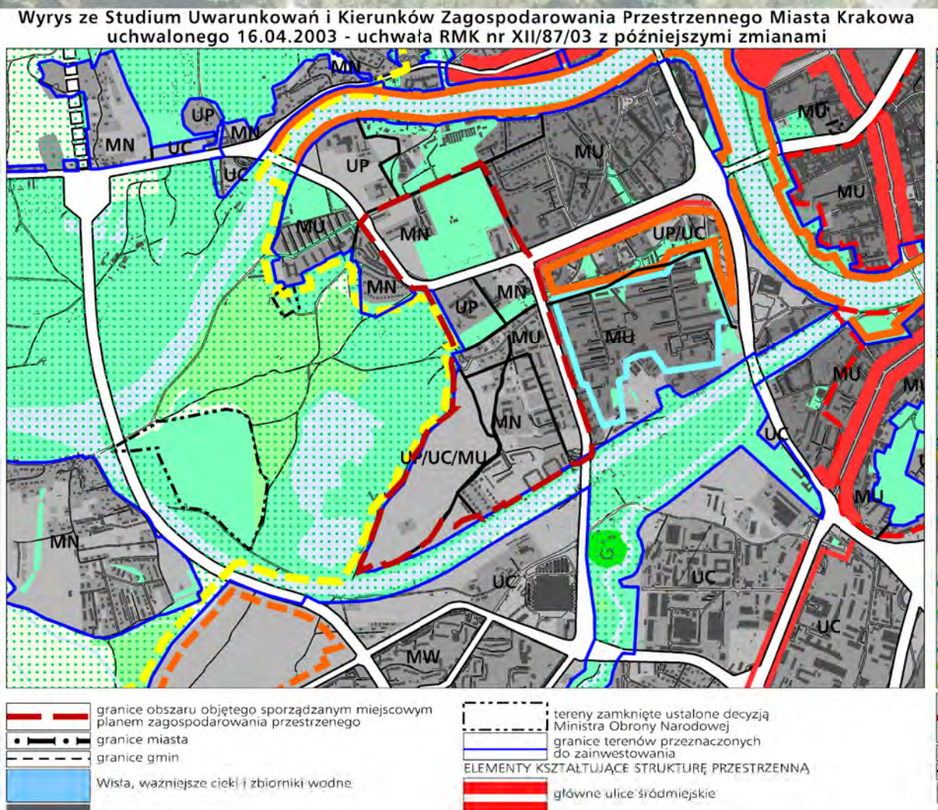

K1 STRUKTURA PRZESTRZENNA KIERUNKI I ZASADY ROZWOJU

Wyrys ze Studium Uwarunkowań i Kierunków Zagospodarowania Przestrzennego Miasta Krakowa uchwalonego 16.04.2003 - uchwała RMK nr XII/87/03 z późniejszymi zmianami

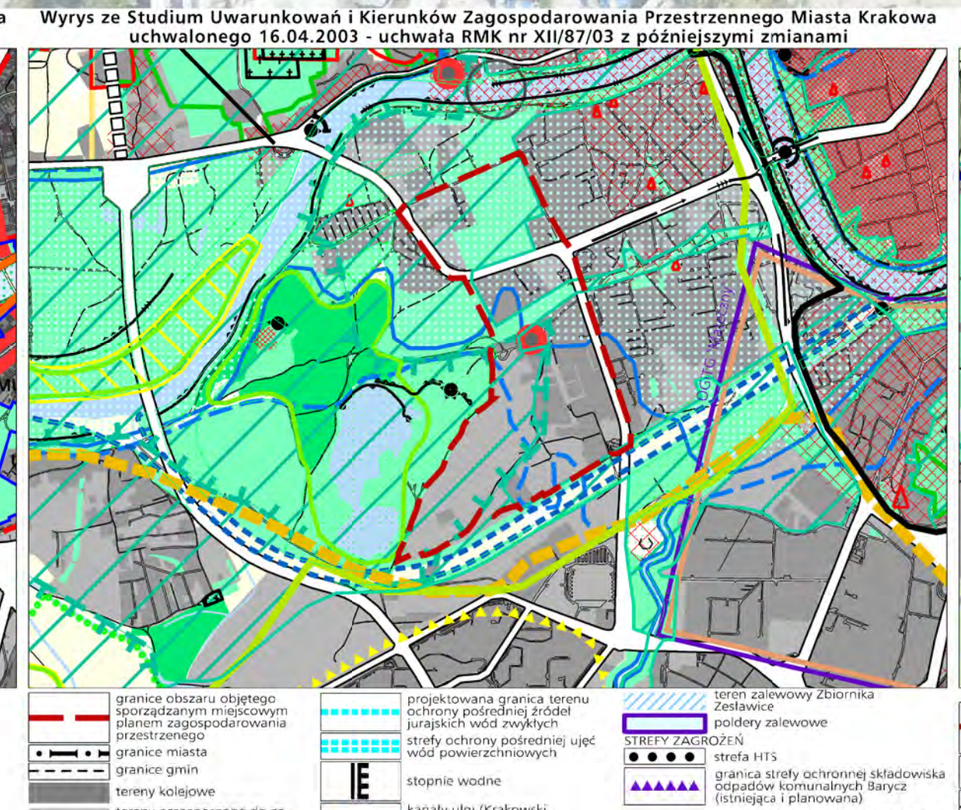

K2 ŚRODOWISKO PRZYRODNICZE I KULTUROWE KIERUNKI I ZASADY OCHRONY I ROZWOJU

Wyrys ze Studium Uwarunkowań i Kierunków Zagospodarowania Przestrzennego Miasta Krakowa uchwalonego 16.04.2003 - uchwała RMK nr XII/87/03 z późniejszymi zmianami

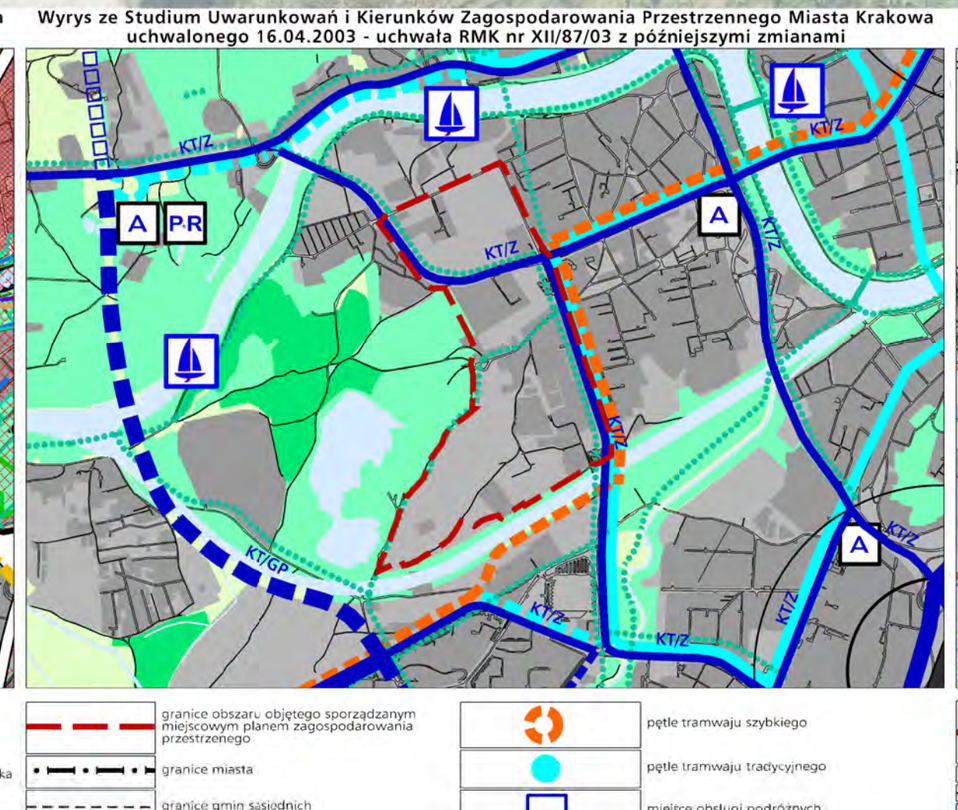

K3 SYSTEMY TRANSPORTU KIERUNKI I ZASADY ROZWOJU

Wyrys ze Studium Uwarunkowań i Kierunków Zagospodarowania Przestrzennego Miasta Krakowa uchwalonego 16.04.2003 - uchwała RMK nr XII/87/03 z późniejszymi zmianami

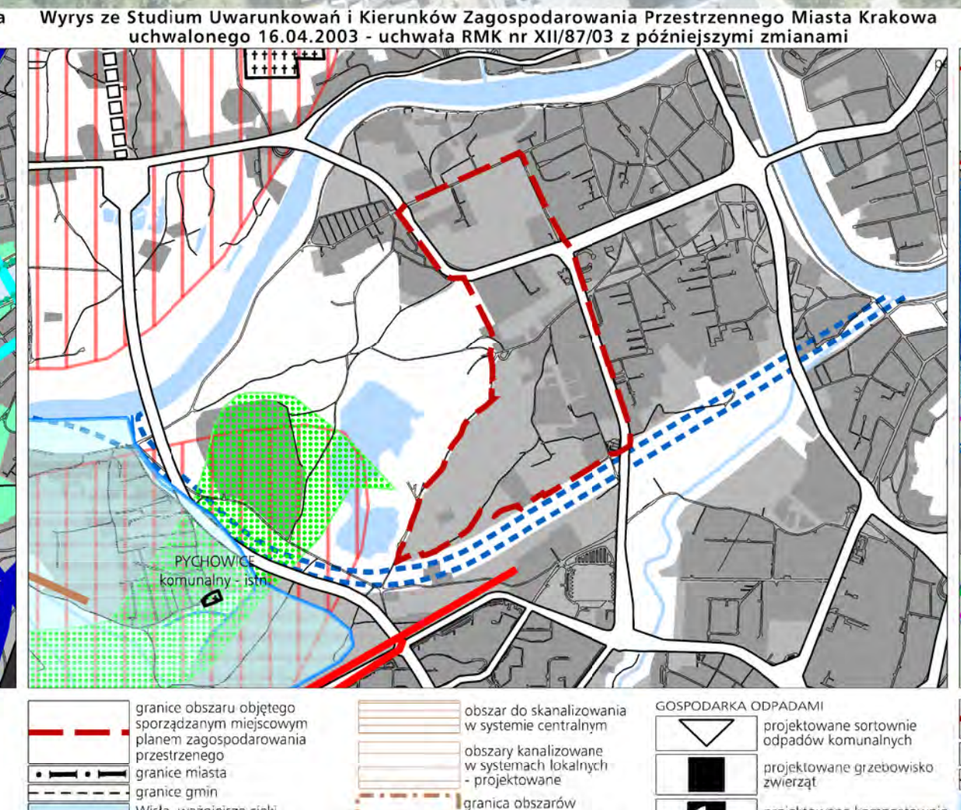

K4 INFRASTRUKTURA TECHNICZNA KIERUNKI I ZASADY ROZWOJU

Wyrys ze Studium Uwarunkowań i Kierunków Zagospodarowania Przestrzennego Miasta Krakowa uchwalonego 16.04.2003 - uchwała RMK nr XII/87/03 z późniejszymi zmianami

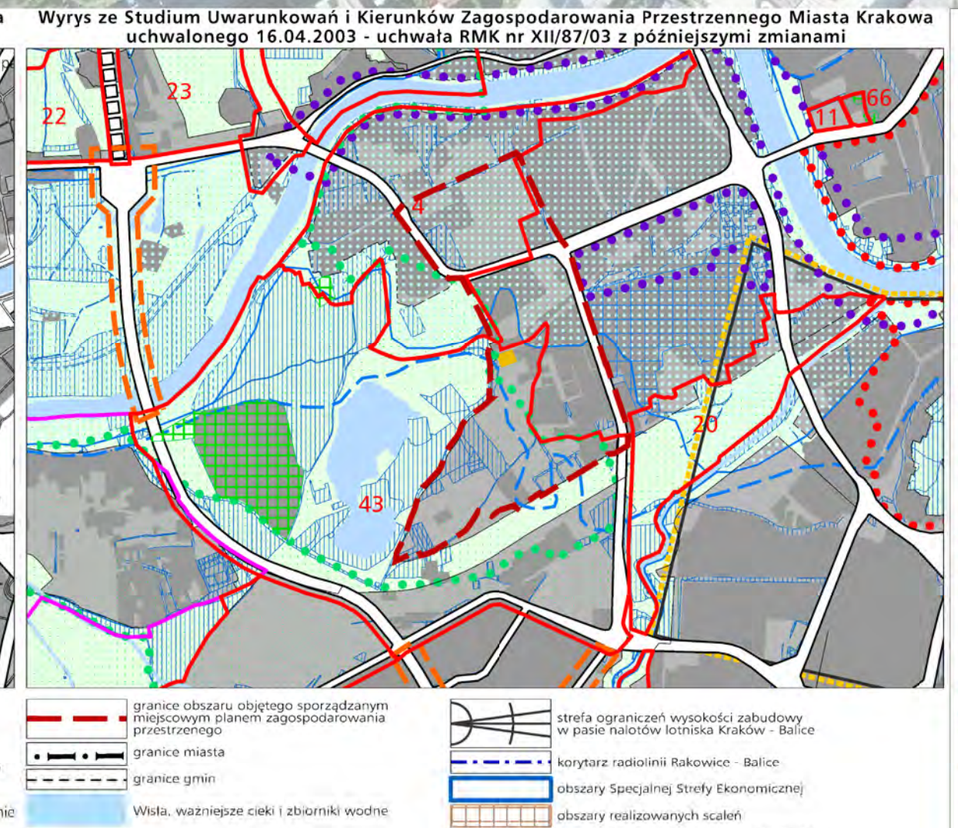

K5 PLANOWANIE MIEJSCOWE I PROGRAMY OPERACYJNE

SKALA 1 : 25000

URZĄD MIASTA KRAKOWA - BIURO PLANOWANIA PRZESTRZENNEGO

MIEJSCOWY PLAN ZAGOSPODAROWANIA PRZESTRZENNEGO OBSZARU "REJON ŚW. JACKA - TWARDOWSKIEGO"

RYSUNEK PLANU - PROJEKT

Załącznik nr 1 do uchwały Nr .... Rady Miasta Krakowa z dnia ....

Edycja do wyłożenia do publicznego wglądu w dniach od 11 marca 2014 r. do 8 kwietnia 2014 r.

ELEMENTY USTALEŃ PLANU:

- granica obszaru objętego planem
- linie rozgraniczające
- nieprzekraczalne linie zabudowy
- obowiązujące linie zabudowy
- nieprzekraczalna linia lokalizacyjna

PRZEZNACZENIE TERENÓW:

- **MN.1-MN.7** Tereny zabudowy mieszkaniowej, o podstawowym przeznaczeniu pod zabudowę jednorodzinną
- **MN/U.1-MN/U.7** Tereny zabudowy mieszkaniowo - usługowej, o podstawowym przeznaczeniu pod zabudowę jednorodzinną lub zabudowę budynkami usługowymi
- **MW.1** Teren zabudowy mieszkaniowej, o podstawowym przeznaczeniu pod zabudowę budynkami mieszkalnymi wielorodzinnymi
- **MW/U.1-MW/U.6** Tereny zabudowy mieszkaniowo - usługowej, o podstawowym przeznaczeniu pod zabudowę budynkami mieszkalnymi wielorodzinnymi, budynkami mieszkalno-usługowymi lub zabudowę budynkami usługowymi
- **MWi.1-MWi.5** Tereny zabudowy mieszkaniowej, o podstawowym przeznaczeniu pod istniejącą zabudowę budynkami mieszkalnymi wielorodzinnymi
- **U.1-U.8** Tereny zabudowy usługowej, o podstawowym przeznaczeniu pod zabudowę budynkami usługowymi
- **ZN.1-ZN.4** Tereny zieleni, o podstawowym przeznaczeniu pod ogólnodostępną zieleń naturalną w ramach parku krajobrazowego
- **ZPm.1** Teren zieleni, o podstawowym przeznaczeniu pod zieleń urządzoną towarzyszącą istniejącym obiektom budowlanym
- **ZP.1-ZP.6** Tereny zieleni, o podstawowym przeznaczeniu pod zieleń urządzoną
- **ZD.1** Teren zieleni, o podstawowym przeznaczeniu pod rodzinne ogrody działkowe
- **KDZ.1,KDZ.2** Tereny komunikacji, o podstawowym przeznaczeniu pod drogi publiczne klasy zbiorczej
- **KDL.1,KDL.2** Tereny komunikacji, o podstawowym przeznaczeniu pod drogi publiczne klasy lokalnej
- **KDD.1-KDD.9** Tereny komunikacji, o podstawowym przeznaczeniu pod drogi publiczne klasy dojazdowej
- **KDX.1** Teren komunikacji, o podstawowym przeznaczeniu pod ciąg pieszo - rowerowy
- **KDW.1,KDW.2** Tereny komunikacji, o podstawowym przeznaczeniu pod drogi wewnętrzne
- **KU.1,KU.2** Tereny obsługi i urządzeń komunikacyjnych, o podstawowym przeznaczeniu pod parkingi dla samochodów osobowych
- zespół obiektów stanowiących dobro kultury współczesnej

- granica Bielańsko-Tynieckiego Parku Krajobrazowego
- granica obszaru zagrożonego wodą stuletnią Q 1% w przypadku awarii obwałowań
- granica obszaru zagrożonego wodą tysiącletnią Q 0,1% w przypadku awarii obwałowań lub przelania się wody przez ich koronę
- granica obszaru zagrożonego wodą tysiącletnią Q 0,1%
- punkty i osie widokowe
- 111b istniejąca studnia bariery odwadniającej miasta Krakowa
- zasięg obszaru odwadnianego systemem studni w związku z oddziaływaniem stopnia wodnego "Dąbie"
- przebiegi istniejących i proponowanych tras rowerowych układu miejskiego
- przebiegi głównych ciągów pieszych
- obszary o spadkach większych lub równych 12% predysponowane do występowania ruchów masowych

SIEDLISKA I OSTOJE CHRONIONYCH GATUNKÓW ROŚLIN I ZWIERZĄT:

- ① oznaczenie działek, na których stwierdzono występowanie pełnika europejskiego (Trollius europaeus) i kosaćca syberyjskiego (Iris sibirica)
- ② oznaczenie działek, na których stwierdzono występowanie storczyków (Dactylorhiza sp.)
- kumak nizinny (Bombina bombina) - zasięg orientacyjny
- traszka grzebieniasta (Triturus cristatus) - zasięg orientacyjny
- modraszek telejus (Maculinea teleius), modraszek nausitous (Maculinea nausithous) oraz czerwończyk nieparek (Lycaena dispar) - zasięg orientacyjny

ELEMENTY INFORMACYJNE NIE STANOWIĄCE USTALEŃ PLANU:

- NR 1 stanowiska archeologiczne
- granica obszaru archeologicznej strefy ochrony konserwatorskiej
- E4e obiekty ujęte w gminnej ewidencji zabytków

25 0 50m

SKALA 1:1000

URZĄD MIASTA KRAKOWA BIURO PLANOWANIA PRZESTRZENNEGO

MARZEC 2014