MIEJSCOWY PLAN ZAGOSPODAROWANIA PRZESTRZENNEGO OBSZARU "STARE PODGÓRZE - KRZEMIONKI"

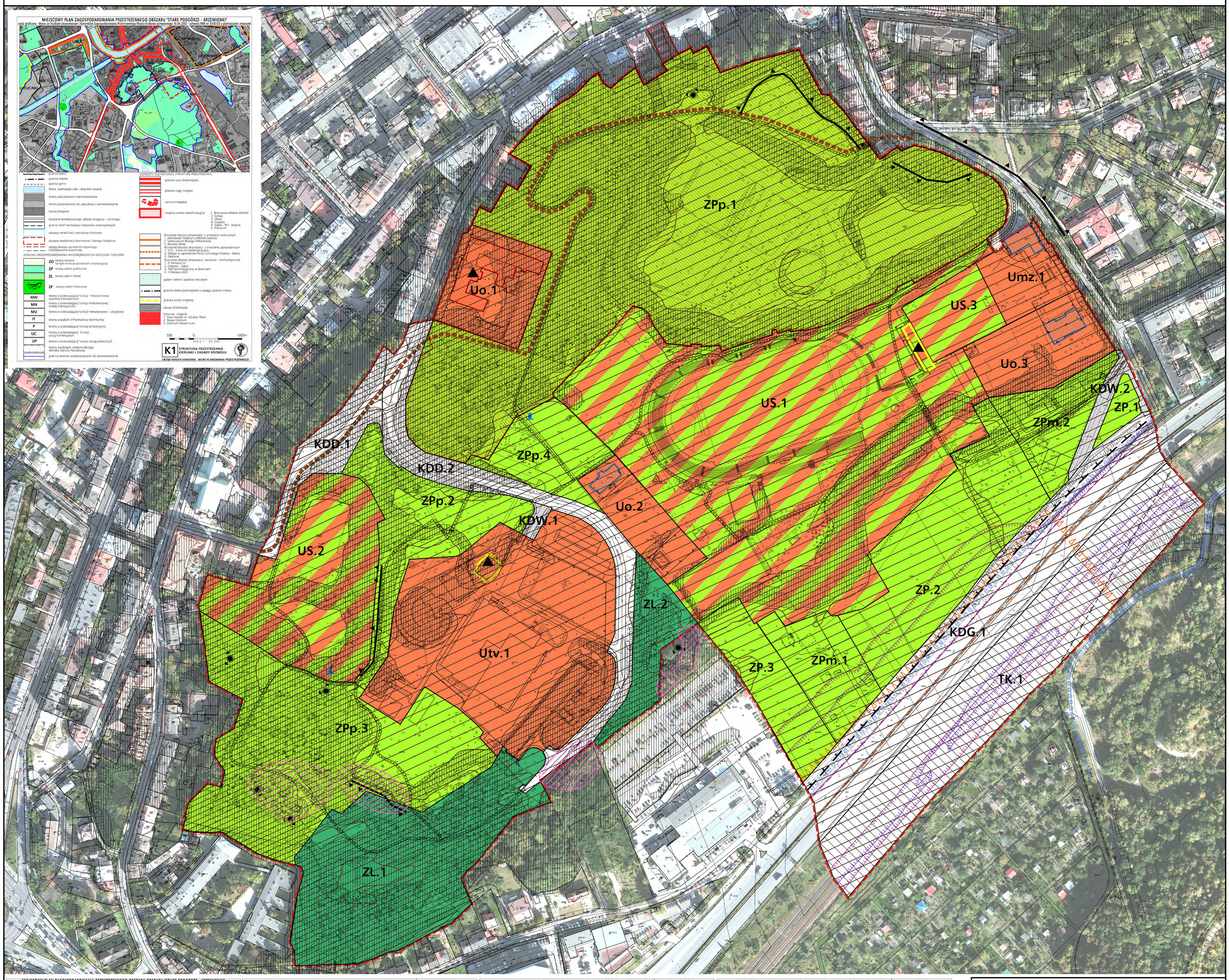

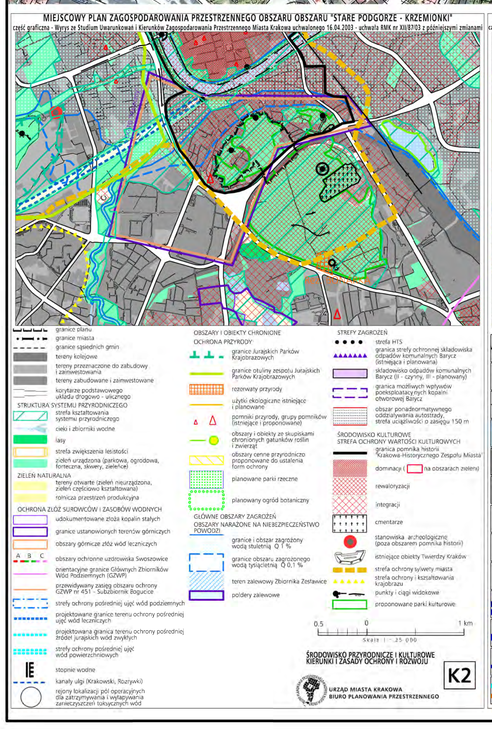

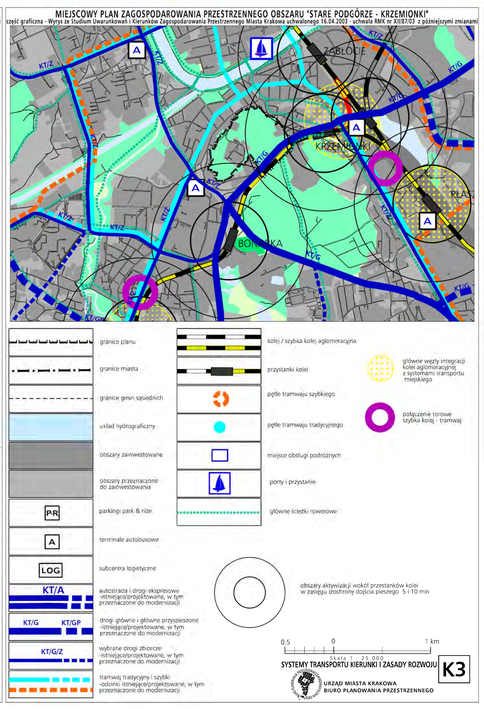

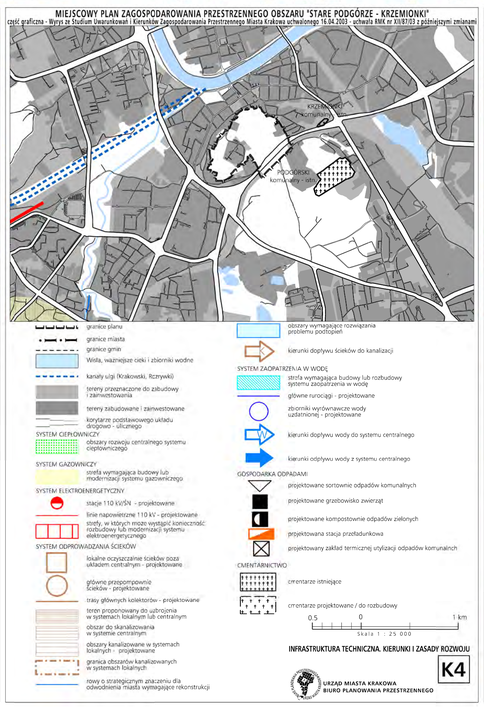

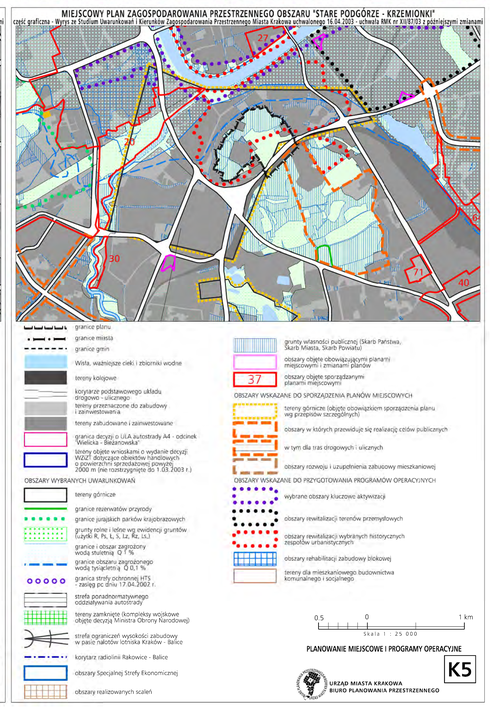

MIEJSCOWY PLAN ZAGOSPODAROWANIA PRZESTRZENNEGO OBSZARU "STARE PODGÓRZE - KRZEMIONKI"

RYSUNEK PLANU - PROJEKT

ZAŁĄCZNIK NR 1 DO UCHWAŁY NR .....
RMK Z DNIA .....

EDYCJA: DO UCHWALENIA

ELEMENTY USTALEŃ PLANU

- granica obszaru objętego planem
- linie rozgraniczające
- nieprzekraczalne linie zabudowy
- obowiązujące linie zabudowy

TERENY ZABUDOWY USŁUGOWEJ O PODSTAWOWYM PRZEZNACZENIU:

- Uo — pod obiekty użyteczności publicznej z zakresu oświaty i wychowania (Uo.1-Uo.3)
- Umz — pod zabudowę zamieszkania zbiorowego,pod obiekty użyteczności publicznej z zakresu oświaty i wychowania (Umz.1)
- Utv — pod obiekty usługowe z zakresu telewizji i telekomunikacji, obiekty usługowe z zakresu kultury (Utv.1)

TERENY SPORTU I REKREACJI O PODSTAWOWYM PRZEZNACZENIU :

- US — pod obiekty i urządzenia sportowe i rekreacyjne (US.1-US.3)

TERENY ZIELENI O PODSTAWOWYM PRZEZNACZENIU:

- ZPp — pod ogólnodostępną zieleń urządzoną jako park miejski (ZPp.1-ZPp.4)
- ZP — pod zieleń urządzoną (ZP.1-ZP.3)
- ZPm — pod zieleń urządzoną towarzyszącą istniejącym obiektom budowlanym (ZPm.1, ZPm.2)
- ZL — pod lasy (ZL.1, ZL.2)

TEREN KOMUNIKACJI, O PODSTAWOWYM PRZEZNACZENIU:

- KDG — pod drogę publiczną klasy głównej (KDG.1)
- KDD — pod drogi publiczne klasy dojazdowej (KDD.1,KDD.2)
- KDW — pod drogi wewnętrzne (KDW.1,KDW.2)

TEREN KOLEI, O PODSTAWOWYM PRZEZNACZENIU:

- TK — pod infrastrukturę kolejową w terenie zamkniętym (TK.1)

- przebieg ciągów pieszych
- ciągi widokowe
- główne punkty widokowe

ELEMENTY INFORMACYJNE NIESTANOWIĄCE USTALEŃ PLANU, WYNIKAJĄCE Z PRZEPISÓW ODRĘBNYCH

- granica "strefy buferowej" dla obszaru wpisanego na Listę Światowego Dziedzictwa UNESCO
- granica obszaru "zespołu urbanistyczno - architektonicznego Podgórza", wpisanego do rej. zabytków
- granica obszaru uznanego za Pomnik Historii "Kraków - Historyczny Zespół Miasta"
- granica archeologicznej strefy ochrony konserwatorskiej
- 103-56;34 — stanowisko archeologiczne
- obiekty wpisane do rejestru zabytków
- obiekty ujęte w gminnej ewidencji zabytków
- obiekty uznane za dobro kultury współczesnej
- obszar reliktów Twierdzy Kraków
- granica obszaru i terenu górniczego "Mateczny I"
- teren zamknięty

ELEMENTY INFORMACYJNE PLANU NIESTANOWIĄCE USTALEŃ PLANU

- izofona hałasu drogowego LDWN 70 dB (dzień) wg Mapy akustycznej Krakowa z 2012 r.
- izofona hałasu kolejowego LN 60 dB (noc) wg Mapy akustycznej Krakowa z 2012 r.
- obszar o spadkach powyżej 12% predysponowany do występowania ruchów masowych wg Miejskiego Systemu Informacji Przestrzennej
- główna trasa rowerowa
- szlak "Dawnej Twierdzy Kraków"
- obszar o skomplikowanych warunkach gruntowych
- obszar o złożonych warunkach gruntowych
- dominanty kompozycji przestrzennej

Skala 1: 1 000

URZĄD MIASTA KRAKOWA
BIURO PLANOWANIA PRZESTRZENNEGO
2013