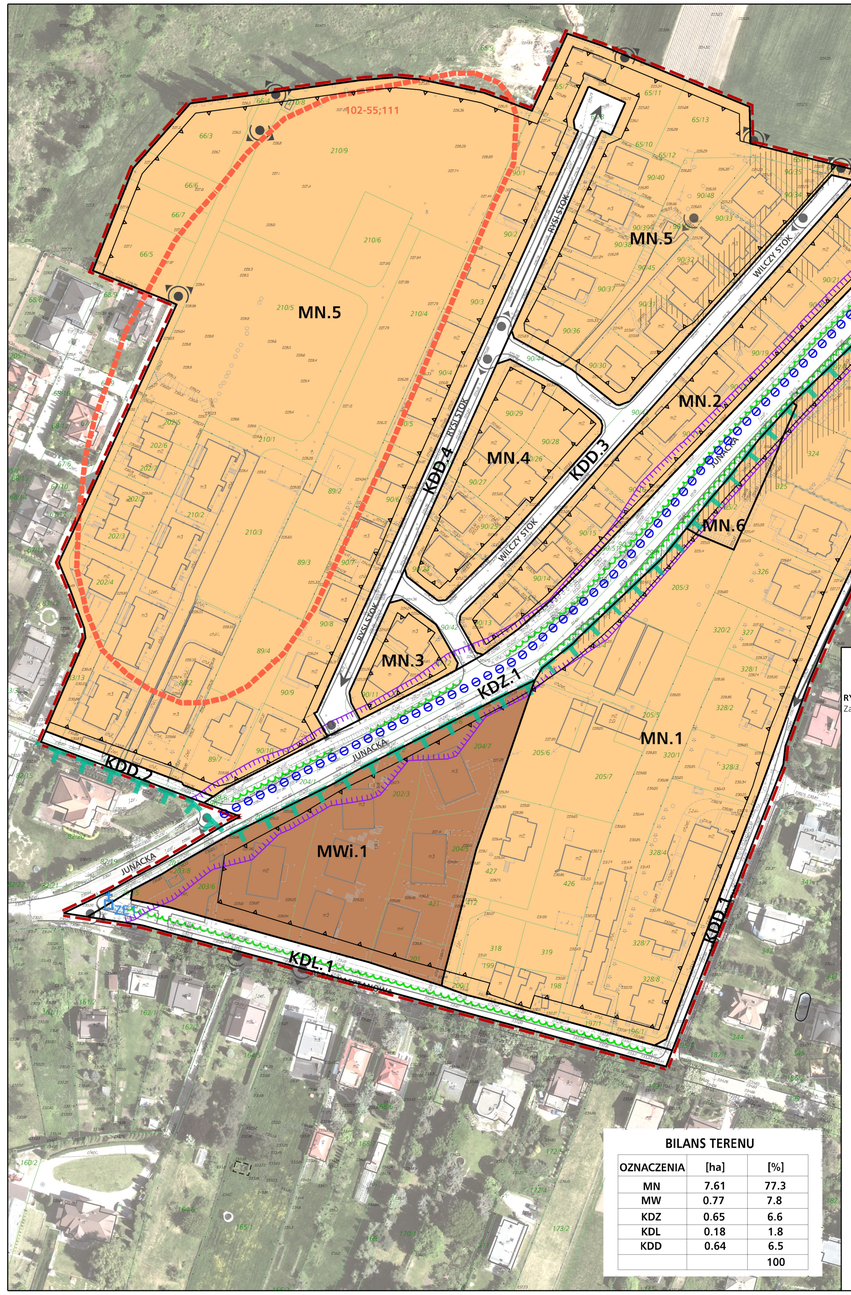

MIEJSCOWY PLAN ZAGOSPODAROWANIA PRZESTRZENNEGO OBSZARU „REJON ULICY JUNACKIEJ"

Edycja: wyłożenie do publicznego wglądu w dniach 03.08.2015r. - 31.08.2015r.

RYSUNEK PLANU - PROJEKT

Załącznik Nr 1 do Uchwały Nr .....Rady Miasta Krakowa z dnia .....

ELEMENTY USTALEŃ PLANU:

- granica obszaru objętego planem
- linie rozgraniczające
- nieprzekraczalne linie zabudowy
- przebieg proponowanej trasy rowerowej
- istniejące i projektowane szpalery drzew

OZNACZENIA IDENTYFIKACYJNE TERENÓW O OKREŚLONYM PRZEZNACZENIU ORAZ USTALONYCH ZASADACH I WARUNKACH ZAGOSPODAROWANIA

MN	Tereny zabudowy mieszkaniowej jednorodzinnej (MN.1-MN.6)
MWi	Teren zabudowy mieszkaniowej wielorodzinnej istniejącej (MWi.1)
KDZ	Teren dróg publicznych klasy zbiorczej (KDZ.1)
KDL	Teren dróg publicznych klasy lokalnej (KDL.1)
KDD	Tereny dróg publicznych klasy dojazdowej (KDD.1-KDD.4)

ELEMENTY INFORMACYJNE NIE STANOWIĄCE USTALEŃ PLANU

- oś widokowa
- punkt widokowy
- ZE1 obiekt ujęty w gminnej ewidencji zabytków
- 102-55;111 stanowisko archeologiczne
- granica Bielańsko-Tynieckiego Parku Krajobrazowego
- obszary o spadkach większych lub równych 12% predysponowane do wystąpienia ruchów masowych
- izofona hałasu drogowego LDWN 64db wg mapy akustycznej Krakowa z 2012r

UWAGA:
CAŁY OBSZAR OBJĘTY PLANEM ZNAJDUJE SIĘ W OBSZARZE:
- ARCHEOLOGICZNEJ STREFY OCHRONY KONSERWATORSKIEJ
- NIEUDOKUMENTOWANEGO GŁOWNEGO ZBIORNIKA WÓD PODZIEMNYCH 450 (DOLINA RZEKI WISŁY)
- OGRANICZONEGO UŻYTKOWANIA DLA LOTNISKA KRAKÓW BALICE (STREFA NALOTU)

BILANS TERENU

OZNACZENIA	[ha]	[%]
MN	7.61	77.3
MW	0.77	7.8
KDZ	0.65	6.6
KDL	0.18	1.8
KDD	0.64	6.5
		100

25 0 50m
skala 1:1000

URZĄD MIASTA KRAKOWA
BIURO PLANOWANIA PRZESTRZENNEGO

Wyrys ze Studium Uwarunkowań i Kierunków Zagospodarowania Przestrzennego Miasta Krakowa z ujednoliconego dokumentu Studium przyjętego 9 lipca 2014r. przez Radę Miasta Krakowa uchwałą Nr CXII/1700/14

KIERUNKI ZAGOSPODAROWANIA WYODRĘBNIONYCH KATEGORII TERENÓW

- MN tereny zabudowy mieszkaniowej jednorodzinnej
- MNW tereny zabudowy mieszkaniowej jednorodzinnej i wielorodzinnej
- MW tereny zabudowy mieszkaniowej wielorodzinnej
- UM tereny zabudowy usługowej oraz zabudowy mieszkaniowej wielorodzinnej
- U tereny usług
- UN tereny usług w tym handlu wielkopowierzchniowego
- PU tereny przemysłu i usług
- ZC tereny cmentarzy
- ZU tereny zieleni urządzonej
- ZR tereny zieleni nieurządzonej
- IT tereny infrastruktury technicznej
- W tereny wód powierzchniowych śródlądowych
- KK tereny kolejowe
- KD tereny komunikacji

ELEMENTY KSZTAŁTUJĄCE STRUKTURĘ PRZESTRZENNĄ

- główne ciągi komunikacyjne
- główne ciągi pieszo-rowerowe
- główne ciągi pieszo-jezdne
- główne ciągi zielonych alei

ELEMENTY INFORMACYJNE NIE STANOWIĄCE USTALEŃ ZMIANY STUDIUM

- granica zmiany Studium uwarunkowań i kierunków zagospodarowania przestrzennego Miasta Krakowa
- granica miasta Krakowa
- granice gmin sąsiednich
- istniejące budynki
- istniejące linie kolejowe
- istniejący układ drogowy - osie ulic
- szopa
- granice i numery jednostek urbanistycznych
- Wisła, ważniejsze cieki i zbiorniki wodne
- tereny zamknięte
- tereny leśne wg ewidencji gruntów
- powierzchnie ograniczające lotniska
- planowane tunelowe przebiegi dróg
- tor wyniesiony - nogo korytarza drogowego
- tor wyniesiony - nym korytarza drogowym

USTALENIA STUDIUM DLA OBSZARU W REJONIE SANKTUARIUM BOŻEGO MIŁOSIERDZIA W ŁAGIEWNIKACH

- granica obszaru objętego zmianą Studium z dnia 3 marca 2010 r.
- Wisła, ważniejsze cieki i zbiorniki wodne
- tereny zabudowane i zainwestowane
- tereny zabudowane i zainwestowane do zachowania
- tereny rolnicze
- korytarze podstawowego układu drogowo - ulicznego

ELEMENTY KSZTAŁTUJĄCE STRUKTURĘ PRZESTRZENNĄ

1. Kluczowe obszary akcentujące znaczenie kulturowych
1. Zakrzówek (według Lui Monte Casino)
2. Sanktuarium Bożego Miłosierdzia
3. Bulwary Wisły
- system zieleni i parków rzecznych
- granica strefy miejskiej

KIERUNKI ZAGOSPODAROWANIA WYODRĘBNIONYCH KATEGORII TERENÓW

- ZP tereny zieleni publicznej
- MU tereny o przeważającej funkcji mieszkaniowo-usługowej
- UC tereny o przeważającej funkcji usług komercyjnych
- UP tereny o przeważającej funkcji usług publicznych
- UZ tereny terenów przeznaczonych do zainwestowania

500 0 1000m
SKALA 1 : 25000

K1 STRUKTURA PRZESTRZENNA KIERUNKI I ZASADY ROZWOJU

URZĄD MIASTA KRAKOWA - BIURO PLANOWANIA PRZESTRZENNEGO

Wyrys ze Studium Uwarunkowań i Kierunków Zagospodarowania Przestrzennego Miasta Krakowa z ujednoliconego dokumentu Studium przyjętego 9 lipca 2014r. przez Radę Miasta Krakowa uchwałą Nr CXII/1700/14

KIERUNKI OCHRONY I KSZTAŁTOWANIA

- granice obszaru objętego sporządzanym miejscowym planem zagospodarowania przestrzennego
- granica strefy ochrony archeologicznej
- obszar wpisany na Listę Światowego Dziedzictwa UNESCO
- strefa buferowa obszaru wpisanego na listę UNESCO
- granica pomnika historii "Kraków-Historyczny Zespół Miasta"

STREFY OCHRONY KONSERWATORSKIEJ

- STREFA OCHRONY WARTOŚCI KULTUROWYCH
- dominanta
- ekwidystancja
- integracja
- historyczny układ drożny
- układ dróg Twierdzy Kraków

STREFA OCHRONY SYLWETY MIASTA

- granica strefy ochrony sylwety miasta

STREFA OCHRONY I KSZTAŁTOWANIA KRAJOBRAZU

- granica strefy ochrony i kształtowania krajobrazu
- obszary ochrony krajobrazu warowniego - A
- obszary ochrony krajobrazu warowniego - B
- punkty widokowe
- ciągi i osie widokowe
- powiązania widokowe pomiędzy kopcami krakowskimi
- powiązania widokowe pomiędzy obiektami fortecznymi

STREFA NADZORU ARCHEOLOGICZNEGO

- granica strefy nadzoru archeologicznego
- stanowiska archeologiczne (poza obszarem pomnika historii)
- dobra kultury współczesnej
- obszary pomiędzy parkami narodowymi

PARKI KULTUROWE

1. Stare Miasto
2. Kazimierz - Stradom z Bulwarami Wisły
3. Stare Podgórze z Kremnicą
4. Stara Nowa Huta

wg planu zagospodarowania przestrzennego Województwa Małopolskiego:

I. Wzgórze Św. Bronisławy
II. Skała
III. Młyńskie - Tonie
IV. Fort Dłubnia
V. Lednica
VI. Krzemionki Podgórskie
VII. Rajsko-Kościelne
VIII. Skotniki-Bodzów
IX. Tyniec

ELEMENTY INFORMACYJNE NIE STANOWIĄCE USTALEŃ ZMIANY STUDIUM

- granica zmiany Studium uwarunkowań i kierunków zagospodarowania przestrzennego Miasta Krakowa
- granica miasta Krakowa
- granice gmin sąsiednich
- granice i numery jednostek urbanistycznych
- istniejące budynki
- istniejący układ drogowy - osie ulic
- istniejące linie kolejowe
- Wisła, ważniejsze cieki i zbiorniki wodne
- tereny zamknięte
- zespoły rezydencjonalno - parkowe wpisane do rejestru zabytków
- zespoły rezydencjonalno - parkowe ewidencji zabytków
- fortyfikacje i zieleń Twierdzy Kraków
- obszary urbanistyczne objęte wpisem do rejestru zabytków

USTALENIA STUDIUM DLA OBSZARU W REJONIE SANKTUARIUM BOŻEGO MIŁOSIERDZIA W ŁAGIEWNIKACH

- granica obszaru objętego zmianą Studium z dnia 3 marca 2010 r.
- tereny przeznaczone do zabudowy i zainwestowania
- tereny zabudowane i zainwestowane
- ŚRODOWISKO KULTUROWE

500 0 1000m
SKALA 1 : 25000

K2 ŚRODOWISKO KULTUROWE KIERUNKI I ZASADY OCHRONY I ROZWOJU

URZĄD MIASTA KRAKOWA - BIURO PLANOWANIA PRZESTRZENNEGO

Wyrys ze Studium Uwarunkowań i Kierunków Zagospodarowania Przestrzennego Miasta Krakowa z ujednoliconego dokumentu Studium przyjętego 9 lipca 2014r. przez Radę Miasta Krakowa uchwałą Nr CXII/1700/14

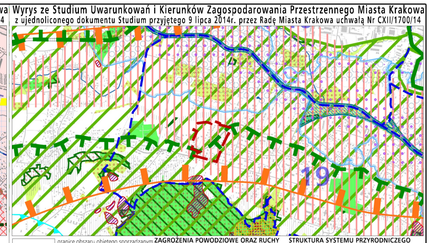

- granice obszaru objętego sporządzanym miejscowym planem zagospodarowania przestrzennego
- granica miasta Krakowa
- granice gmin sąsiednich
- istniejące budynki
- granice i numery jednostek urbanistycznych
- tereny zamknięte
- istniejący układ drogowy - osie ulic
- istniejące linie kolejowe
- Wisła, ważniejsze cieki i zbiorniki wodne

OCHRONA ZLOŻ SUROWCÓW I ZASKORW WODNYCH

- ujęć WÓD POWIERZCHNIOWYCH
- teren ochrony bezpośredniej
- teren ochrony pośredniej
- ujęć WÓD PODZIEMNYCH
- teren ochrony pośredniej
- GŁÓWNE ZBIORNIKI WÓD PODZIEMNYCH
- udokumentowane GZWP
- nieudokumentowane GZWP (granice orientacyjne)
- projektowany obszar ochrony GZWP 451
- projektowane strefy ochronne ujęć wód podziemnych
- STREFY OCHRONY UZDROWISKOWEJ - SWOSZOWICE
- STREFA A
- STREFA B
- STREFA C
- OBSZARY ZWIĄZANE Z WYDOBYCIEM KOPALIN STAŁYCH
- tereny górnicze związane z wydobyciem kopalin stałych
- udokumentowane złoża kopalin stałych

ZAGROŻENIA POWODZIOWE ORAZ RUCHY MASOWE ZIEMI

- ZAGROŻONA OSUWISKAMI
- obszary narażone na występowanie ruchów masowych
- korytarze ekologiczne

WARUNKI AEROSANITARNE

- obszary wymiany powietrza
- OBSZARY OGRANICZONEGO UŻYTKOWANIA DLA AUTOSTRADY A4
- podobszar uciążliwości akustycznej zanieczyszczeń powietrza oraz granica obszaru ograniczonego użytkowania
- OBSZARY PONADNORMATYWNEGO ODDZIAŁYWANIA NA ŚRODOWISKO DLA AUTOSTRADY A4
- STOPIEŃ AKTYWNOŚCI OSUWISKA
- nieaktywne
- okresowo aktywne
- aktywne
- strefa uciążliwości 150 m od krawędzi jezdni autostrady wg decyzji środowiskowej autostrady
- ZAGROŻONE POWODZIĄ
- ZAGROŻENIE HAŁASEM
- OBSZARY OGRANICZONEGO UŻYTKOWANIA DLA LOTNISKA KRAKÓW-BALICE
- obszary ograniczonego użytkowania lotniska Kraków-Balice (strefa A,B,C)
- USTALENIA STUDIUM DLA OBSZARU W REJONIE SANKTUARIUM BOŻEGO MIŁOSIERDZIA W ŁAGIEWNIKACH
- granica obszaru objętego zmianą Studium z dnia 3 marca 2010 r.
- tereny przeznaczone do zabudowy i zainwestowania
- tereny zabudowane i zainwestowane
- STRUKTURA SYSTEMU PRZYRODNICZEGO
- strefa kształtowania systemu przyrodniczego
- rezerwaty przyrody
- użytki ekologiczne
- OBSZARY OBIEKTY CHRONIONE
- OCHRONA PRZYRODY
- planowane parki rzeczne
- GŁÓWNE OBSZARY ZAGROŻEŃ
- OBSZARY NARAŻONE NA NIEBEZPIECZEŃSTWO POWODZI
- granice i obszar zagrożony wodą stuletnią Q 1%

500 0 1000m
SKALA 1 : 25000

K3 ŚRODOWISKO PRZYRODNICZE KIERUNKI I ZASADY OCHRONY I ROZWOJU

URZĄD MIASTA KRAKOWA - BIURO PLANOWANIA PRZESTRZENNEGO

Wyrys ze Studium Uwarunkowań i Kierunków Zagospodarowania Przestrzennego Miasta Krakowa z ujednoliconego dokumentu Studium przyjętego 9 lipca 2014r. przez Radę Miasta Krakowa uchwałą Nr CXII/1700/14

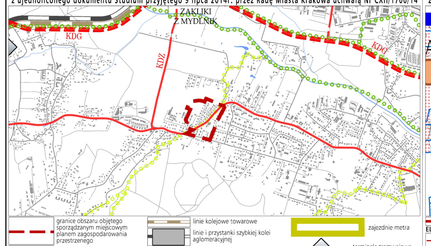

- granice obszaru objętego sporządzanym miejscowym planem zagospodarowania przestrzennego
- granica zmiany Studium uwarunkowań i kierunków zagospodarowania przestrzennego Miasta Krakowa
- granica miasta Krakowa
- granice gmin sąsiednich
- istniejące budynki
- istniejący układ drogowy - osie ulic
- istniejące linie kolejowe
- istniejące linie kolejowe - rezerwa obiektów
- Wisła, ważniejsze cieki i zbiorniki wodne
- tereny zamknięte
- drogi ekspresowe (KDS)
- drogi główne ruchu przyśpieszonego (KDGP)
- drogi główne (KDG)
- wybrane drogi zbiorcze (KDZ)
- odcinki tunelowe dróg
- strefa ruchu uspokojonego i jej otoczenie
- parkingi w systemie P&R
- KT/G KT/GP
- KT/G/Z
- wybrane drogi zbiorcze - istniejące/projektowane, w tym przeznaczone do modernizacji
- główne - i główne przyśpieszone - istniejące/projektowane, w tym przeznaczone do modernizacji
- tramwaj tradycyjny i szybki - odcinki istniejące/projektowane, w tym przeznaczone do modernizacji
- kolej / szybka kolej aglomeracyjna
- przystanki kolei
- główne ścieżki rowerowe
- linie kolejowe towarowe
- linie i przystanki szybkiej kolei aglomeracyjnej
- główne przystanki przesiadkowe kolei
- inne przystanki kolejowe
- trasy i przystanki metra
- trasy tramwajowe istniejące i planowane
- główne węzły integracyjne komunikacji miejskiej
- trasy rowerowe - główne i łącznikowe
- stacja towarowa - fadurukowa, rozrządowa
- stacje główne kolei pasażerskiej
- zajezdnie metra
- terminale tramwajowe i autobusowe
- port rzeczny, przystań rzeczna
- porty lotnicze
- zajezdnie autobusowe, tramwajowe

USTALENIA STUDIUM DLA OBSZARU W REJONIE SANKTUARIUM BOŻEGO MIŁOSIERDZIA W ŁAGIEWNIKACH

- granica obszaru objętego zmianą Studium z dnia 3 marca 2010 r.
- układ hydrograficzny
- obszary zainwestowane
- obszary przeznaczone do zainwestowania
- obszary akcentujące wokół przystanków kolei w zasięgu spacerowego dojścia pieszego 5 i 10 min

500 0 1000m
SKALA 1 : 25000

K4 SYSTEMY TRANSPORTU KIERUNKI I ZASADY ROZWOJU

URZĄD MIASTA KRAKOWA - BIURO PLANOWANIA PRZESTRZENNEGO

Wyrys ze Studium Uwarunkowań i Kierunków Zagospodarowania Przestrzennego Miasta Krakowa z ujednoliconego dokumentu Studium przyjętego 9 lipca 2014r. przez Radę Miasta Krakowa uchwałą Nr CXII/1700/14

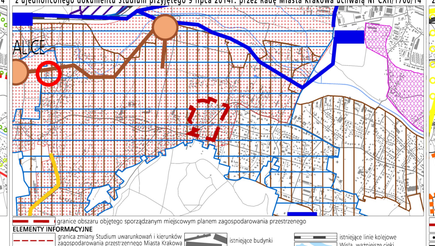

ELEMENTY INFORMACYJNE

- granice obszaru objętego sporządzanym miejscowym planem zagospodarowania przestrzennego
- granica zmiany Studium uwarunkowań i kierunków zagospodarowania przestrzennego Miasta Krakowa
- granica miasta Krakowa
- granice gmin sąsiednich
- istniejące budynki
- istniejący układ drogowy - osie ulic
- istniejące linie kolejowe
- Wisła, ważniejsze cieki i zbiorniki wodne
- tereny zamknięte

USTALENIA STUDIUM DLA OBSZARU W REJONIE SANKTUARIUM BOŻEGO MIŁOSIERDZIA W ŁAGIEWNIKACH

- granica obszaru objętego zmianą Studium z dnia 3 marca 2010 r.
- Wisła, ważniejsze cieki i zbiorniki wodne
- tereny przeznaczone do zabudowy i zainwestowania
- tereny zabudowane i zainwestowane
- strefy, w których może wystąpić konieczność rozbudowy lub modernizacji systemu elektroenergetycznego
- obszar do skanalizowania w systemie centralnym
- rowy o strategicznym znaczeniu dla odwodnienia miasta wymagające rekonstrukcji

GOSPODARKA ODPADAMI

- planowane miejsce składowania mas ziemnych

SYSTEM GAZOWNICZY

- istniejąca sieć gazowa średniego ciśnienia
- planowana przebudowa gazociągu wysokiego ciśnienia
- obszar wymagający rozbudowy systemu kanalizacyjnego

CMENTARNICTWO

- mentarz planowany do rozbudowy
- planowana spopielarnia zwłok

SYSTEM ELEKTROENERGETYCZNY

- planowana stacja 110kV/SN
- planowana elektroenergetyczna linia kablowa napowietrzna o napięciu nominalnym 110 kV
- istniejąca napowietrzna linia elektroenergetyczna o napięciu nominalnym 110 kV
- planowana do skablowania
- obszar rozbudowy systemu elektroenergetycznego
- proponowana lokalizacja urządzeń wytwarzających energię z odnawialnych źródeł energii (energia słoneczna)

SYSTEM ODPROWADZANIA ŚCIEKÓW I WÓD OPADOWYCH

- oczyszczalnia ścieków (planowana do likwidacji)
- planowana sieć kanalizacyjna
- obszar wymagający budowy, rozbudowy lub przebudowy miejskiego systemu kanalizacyjnego
- planowana pompownia ścieków
- kierunek dopływu ścieków do miejskiego systemu kanalizacji
- planowany kierunek dopływu ścieków do miejskiego systemu kanalizacji
- planowany zbiornik małej retencji wg Programu Małej Retencji Województwa Małopolskiego
- planowany zbiornik retencyjny wg Programu zwiększenia odpowiedzi na powodzie w dolinie rzeki Serafy
- planowany zbiornik retencyjny wg Koncepcji odwodnienia i ochrony bezpieczeństwa powodziowego miasta Krakowa
- planowany Kanał Krakowski

SYSTEM ZAOPATRZENIA W WODĘ

- obszar wymagający budowy, rozbudowy lub przebudowy miejskiego systemu wodociągowego
- planowana sieć wodociągowa
- planowany zbiornik wodociągowy
- planowana hydroforownia
- teren rezerwowany pod zbiornik retencyjny wraz z infrastrukturą wodociągową
- kierunek dopływu wody z systemu wodociągowego
- kierunek dopływu wody do systemu wodociągowego
- planowany kierunek odpływu wody z systemu wodociągowego

SYSTEM CIEPŁOWNICZY

- istniejące sieci ciepłownicze
- planowane do realizacji sieci ciepłownicze
- planowane sieć ciepłownicza - kotłownia odpadów komunalnych
- obszar wymagający wskazania do zmiany technologii grzewczej
- proponowana lokalizacja urządzeń wytwarzających energię z odnawialnych źródeł energii (energia geotermalna)

*lokalizacja na rysunku ma charakter lokalizacji zapisów terenu, ma ona określać orientacyjną lokalizację inwestycji, zgodnie z zapisami Studium i miejscowymi planami zagospodarowania przestrzennego

500 0 1000m
SKALA 1 : 25000

K5 INFRASTRUKTURA TECHNICZNA I KOMUNALNA KIERUNKI I ZASADY ROZWOJU

URZĄD MIASTA KRAKOWA - BIURO PLANOWANIA PRZESTRZENNEGO

Wyrys ze Studium Uwarunkowań i Kierunków Zagospodarowania Przestrzennego Miasta Krakowa z ujednoliconego dokumentu Studium przyjętego 9 lipca 2014r. przez Radę Miasta Krakowa uchwałą Nr CXII/1700/14

- granice obszaru objętego sporządzanym miejscowym planem zagospodarowania przestrzennego
- granica miasta Krakowa
- granice gmin sąsiednich
- istniejące budynki
- istniejący układ drogowy - osie ulic
- istniejące linie kolejowe
- Wisła, ważniejsze cieki i zbiorniki wodne

KIERUNKI ZAGOSPODAROWANIA WYODRĘBNIONYCH KATEGORII TERENÓW

- MN tereny zabudowy mieszkaniowej jednorodzinnej
- MNW tereny zabudowy mieszkaniowej jednorodzinnej i wielorodzinnej
- MW tereny zabudowy mieszkaniowej wielorodzinnej
- UM tereny zabudowy usługowej oraz zabudowy mieszkaniowej wielorodzinnej
- PU tereny usług i usług
- UN tereny usług w tym handlu wielkopowierzchniowego
- PU tereny przemysłu i usług
- ZC tereny cmentarzy
- ZU tereny zieleni urządzonej
- ZR tereny zieleni nieurządzonej
- IT tereny infrastruktury technicznej
- W tereny wód powierzchniowych śródlądowych
- KK tereny kolejowe
- KD tereny komunikacji

MIEJSCOWE PLANY ZAGOSPODAROWANIA PRZESTRZENNEGO (STAN NA DZIEŃ 23 MAJA 2014 r.)

- obszary uchwalonych miejscowych planów zagospodarowania przestrzennego
- obszary sporządzanych miejscowych planów zagospodarowania przestrzennego
- obszary sporządzanych miejscowych planów zagospodarowania przestrzennego z wstrzymaną procedurą

OBSZARY WSKAZANE DO PRZYGOTOWANIA PROGRAMÓW OPERACYJNYCH

- obszary objęte strategicznymi projektami miejskimi

OBSZARY WSKAZANE DO SPORZĄDZENIA PLANÓW MIEJSCOWYCH

- tereny wskazane do objęcia miejscowymi planami zagospodarowania przestrzennego

OBSZARY WYBRANYCH UWARUNKOWAŃ

- obszary dla których został utworzony park kulturowy
- obszary parków kulturowych rekomendowanych do utworzenia przez Gminę Miejską Kraków
- obszary parków kulturowych proponowanych do utworzenia w Planu Zagospodarowania Przestrzennego Województwa Małopolskiego
- obszar w strefie "A" ochrony uzdrowiskowej uzdrowiska Swoszowice
- tereny zamknięte
- obszary rehabilitacji zabudowy blokowej

USTALENIA STUDIUM DLA OBSZARU W REJONIE SANKTUARIUM BOŻEGO MIŁOSIERDZIA W ŁAGIEWNIKACH

- granica obszaru objętego zmianą Studium z dnia 3 marca 2010 r.
- tereny przeznaczone do zabudowy i zainwestowania
- tereny zabudowane i zainwestowane
- Wisła, ważniejsze cieki i zbiorniki wodne
- korytarze podstawowego układu drogowo - ulicznego

OBSZARY WYBRANYCH UWARUNKOWAŃ

- grunty własności publicznej (Skarb Państwa, Skarb Miasta, Skarb Powiatu)
- granice i obszar zagrożony wodą stuletnią Q 1 %
- grunty rolne i leśne wg ewidencji gruntów (użytki R, Pn, Ł, S, Lz, Br, Ls)

OBSZARY WSKAZANE DO SPORZĄDZENIA PLANÓW MIEJSCOWYCH

- obszary w których przewiduje się realizację celów publicznych
- w tym dla tras drogowych i ulicznych

500 0 1000m
SKALA 1 : 25000

K6 PLANOWANIE MIEJSCOWE I PROGRAMY OPERACYJNE

URZĄD MIASTA KRAKOWA - BIURO PLANOWANIA PRZESTRZENNEGO