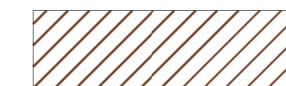








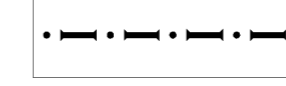
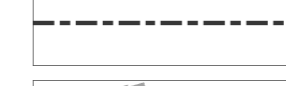



ZASADY I WARUNKI SYTUOWANIA OBIEKTÓW MAŁEJ ARCHITEKTURY - PLANSZA NR 1
WYODREBNIONE STREFY POSIADAJĄCE WSPÓLNE CECHY FUNKCJONALNO-PRZESTRZENNE

-  I strefa strukturalna - obszar historycznego centrum miasta
-  II strefa strukturalna - obszary ośrodków centrowalnych
-  III strefa strukturalna - obszary osiedlowych przestrzeni publicznych
-  IV strefa strukturalna - obszary systemu przyrodniczego
-  V strefa strukturalna - obszary dominacji przestrzeni prywatnej

KIERUNKI POWIĄZAŃ PRZESTRZENNYCH

-  ciągi integracji terenów zieleni
-  punkty, ciągi i osie widokowe

ELEMENTY INFORMACYJNE NIE STANOWIĄCE USTALEŃ UCHWAŁY

-  granica miasta Krakowa
-  granice gmin sąsiednich
-  istniejące budynki
-  istniejący układ drogowy - osie ulic
-  istniejące linie kolejowe
-  tereny zamknięte
-  rzeka Wisła, ważniejsze ciek i zbiorniki wodne
-  tereny zielone na obszarach zurbanizowanych

