

### MIEJSCOWY PLAN ZAGOSPODAROWANIA PRZESTRZENNEGO OBSZARU „SKŁAD SOLNY”

**RYSUNEK PLANU - PROJEKT**  
Załącznik Nr 1 do Uchwały Nr ..... Rady Miasta Krakowa z dnia .....

*Edycja do ponownego wyłożenia do publicznego wglądu w dniach 03.04.2017-04.05.2017 r.*

**ELEMENTY USTALEŃ PLANU:**

- graniczono obszaru objętego planem
- linia rozgraniczająca
- nieprzekraczalne linie zabudowy
- obowiązujące linie zabudowy

**PRZEZNACZENIA TERENÓW:**

- U** teren zabudowy usługowej (U.1)
- ZP** tereny zieleni urządzonej (ZP.1, ZP.2)

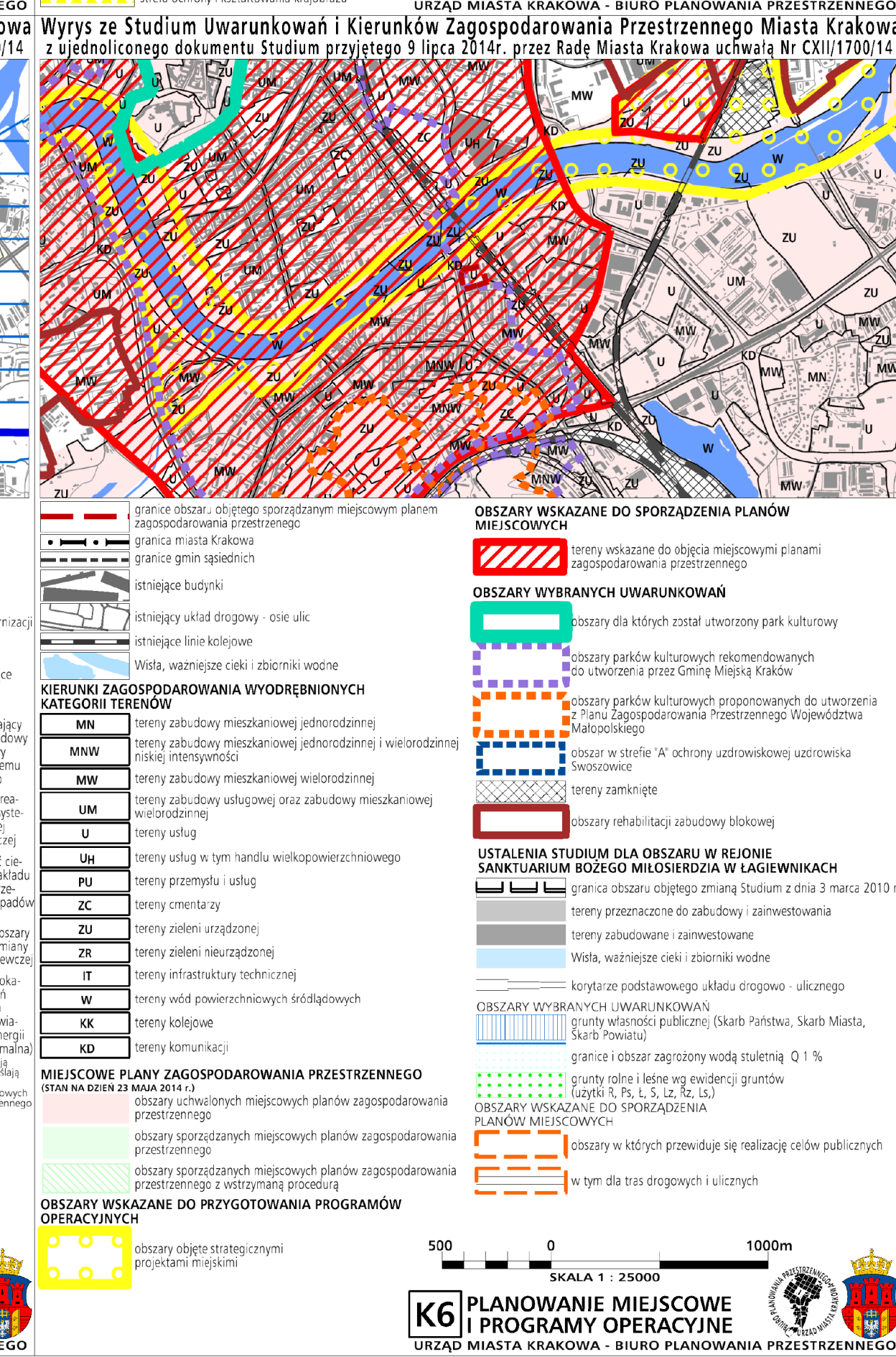
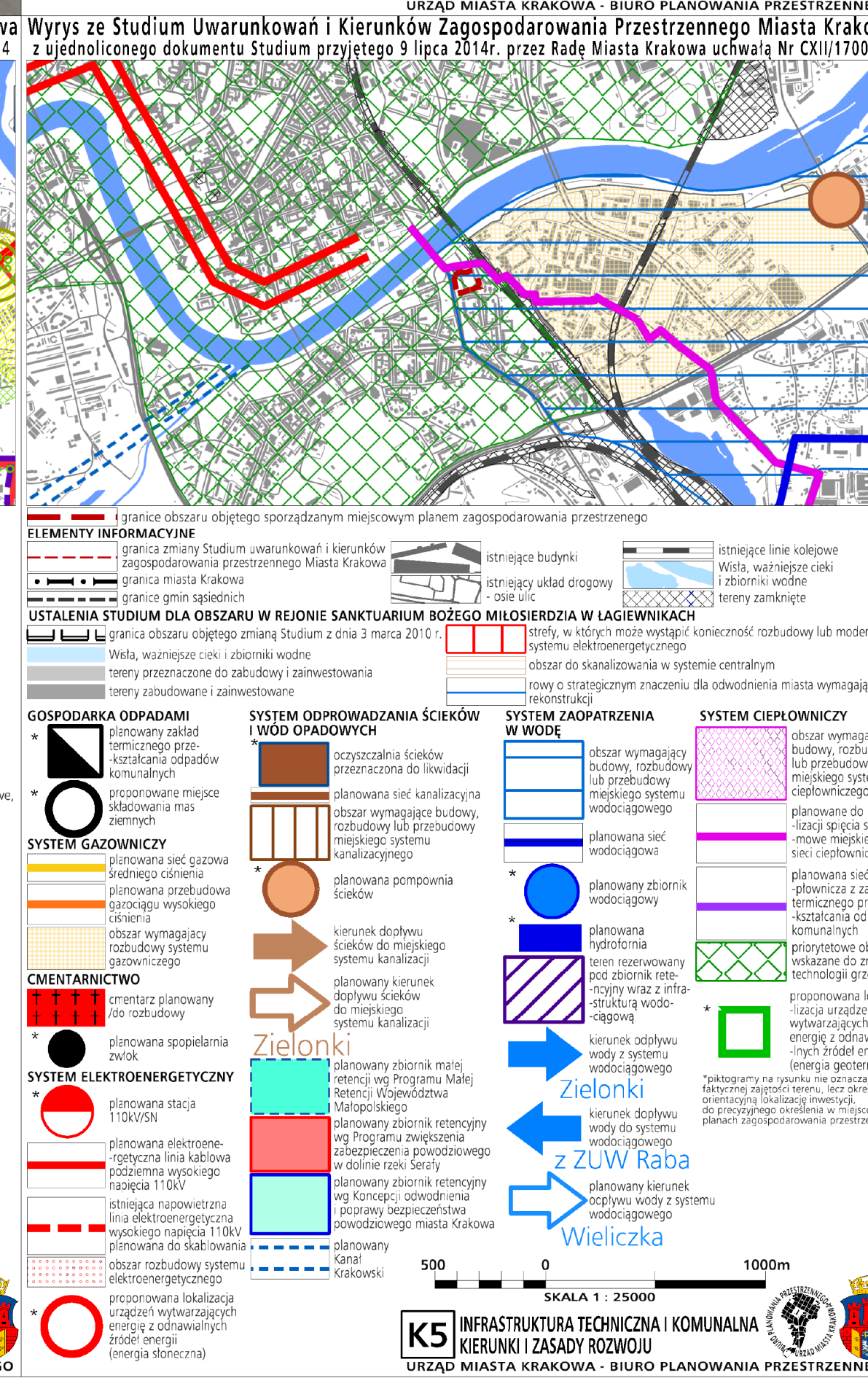
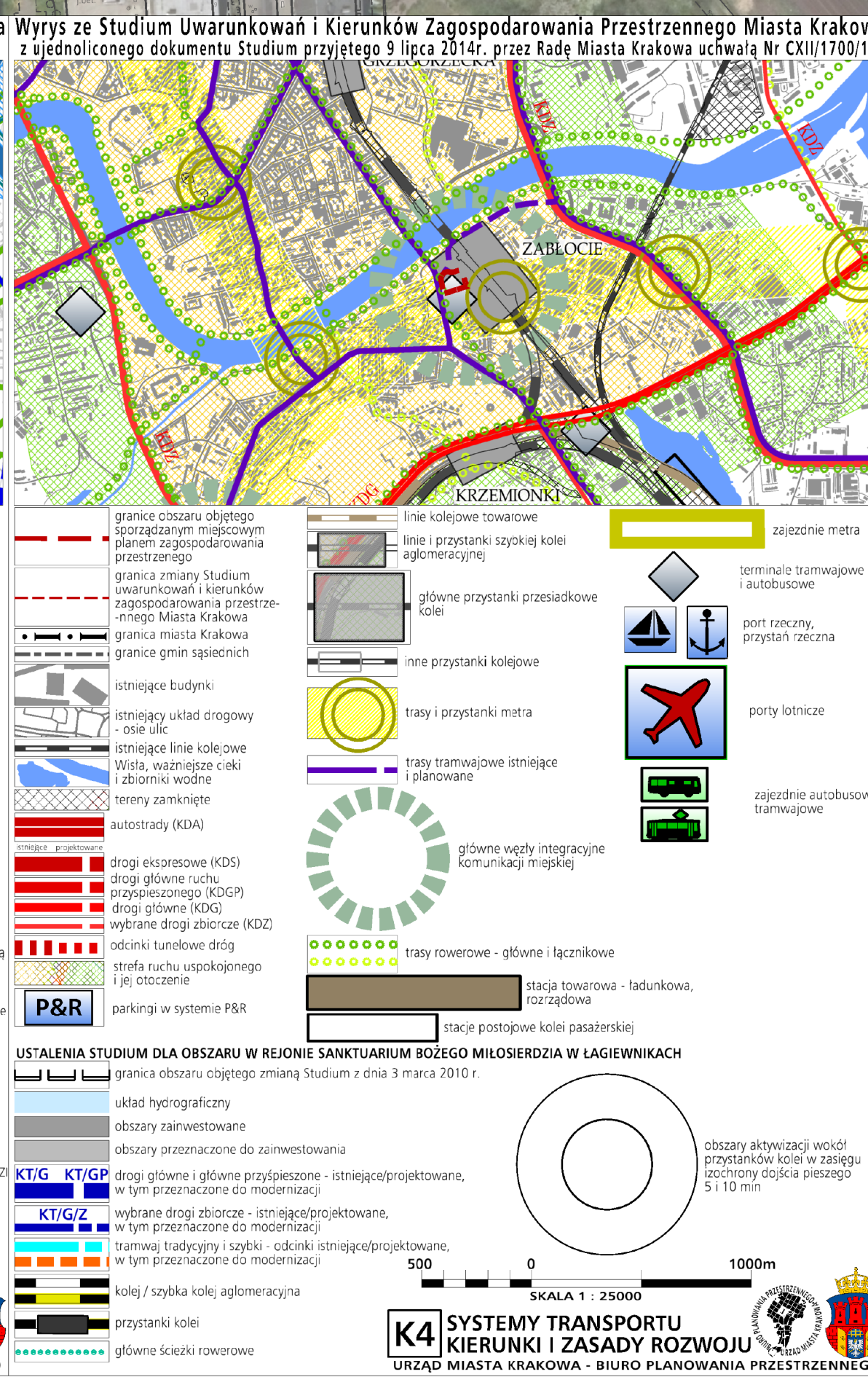
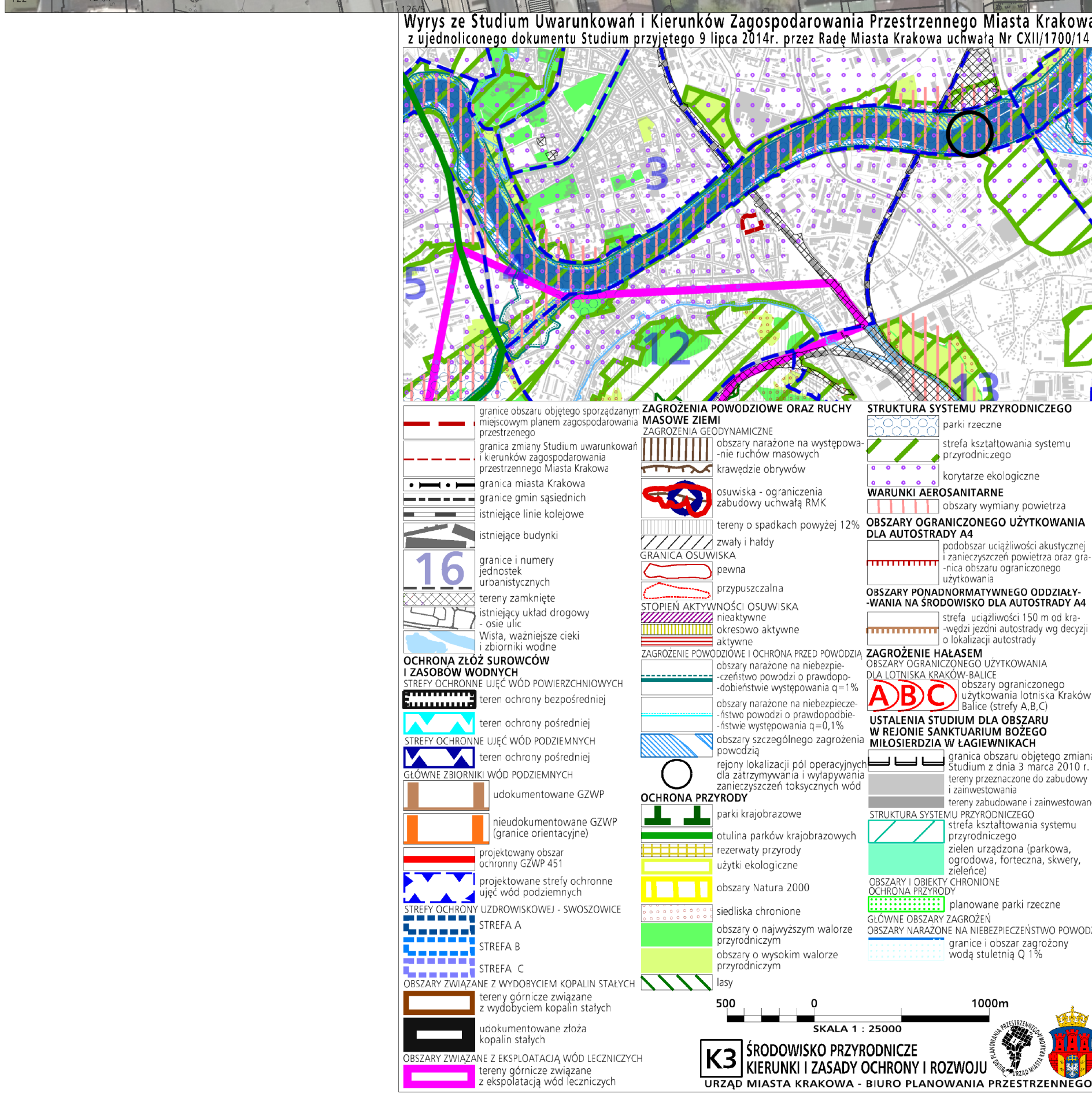
**ELEMENTY INFORMACYJNE NIE STANOWIĄCE USTALEŃ PLANU:**

- obiekt ugięty w gminnej i wojewódzkiej ewidencji zabudowy
- izofona hałasu drogowego  $L_{dwn}=70$  dB wg mapy akustycznej Krakowa z 2012r.
- izofona hałasu drogowego  $L_{dwn}=65$  dB wg mapy akustycznej Krakowa z 2012r.

Caly obszar planu znajduje się w:  
- archeologicznej strefie ochrony konserwatorskiej,  
- granicach strefy buforowej obszaru wpisanego na Listę Światowego Dziedzictwa UNESCO,  
- granicach Zespołu urbanistyczno-architektonicznego Podgórz, wpisanego do rejestru zabytków nr rejestru A-608,  
- w obszarze narażonym na niebezpieczeństwo powodzi o prawdopodobieństwie wystąpienia  $Q=1\%$  w scenariuszu całkowitego zniszczenia lub uszkodzenia wałów

URZĄD MIASTA KRAKOWA  
BIURO PLANOWANIA PRZESTRZENNEGO

skala 1:1000



**K3 ŚRODOWISKO PRZYRODNICZE**  
KIERUNKI I ZASADY OCHRONY I ROZWOJU  
URZĄD MIASTA KRAKOWA - BIURO PLANOWANIA PRZESTRZENNEGO

**K4 SYSTEMY TRANSPORTU**  
KIERUNKI I ZASADY ROZWOJU  
URZĄD MIASTA KRAKOWA - BIURO PLANOWANIA PRZESTRZENNEGO

**K5 INFRASTRUKTURA TECHNICZNA I KOMUNALNA**  
KIERUNKI I ZASADY ROZWOJU  
URZĄD MIASTA KRAKOWA - BIURO PLANOWANIA PRZESTRZENNEGO

**K6 PLANOWANIE MIEJSCOWE I PROGRAMY OPERACYJNE**  
URZĄD MIASTA KRAKOWA - BIURO PLANOWANIA PRZESTRZENNEGO