

WYRSZYSTWA I KIERUNKI ZAGOSPODAROWANIA PRZESTRZENNEGO

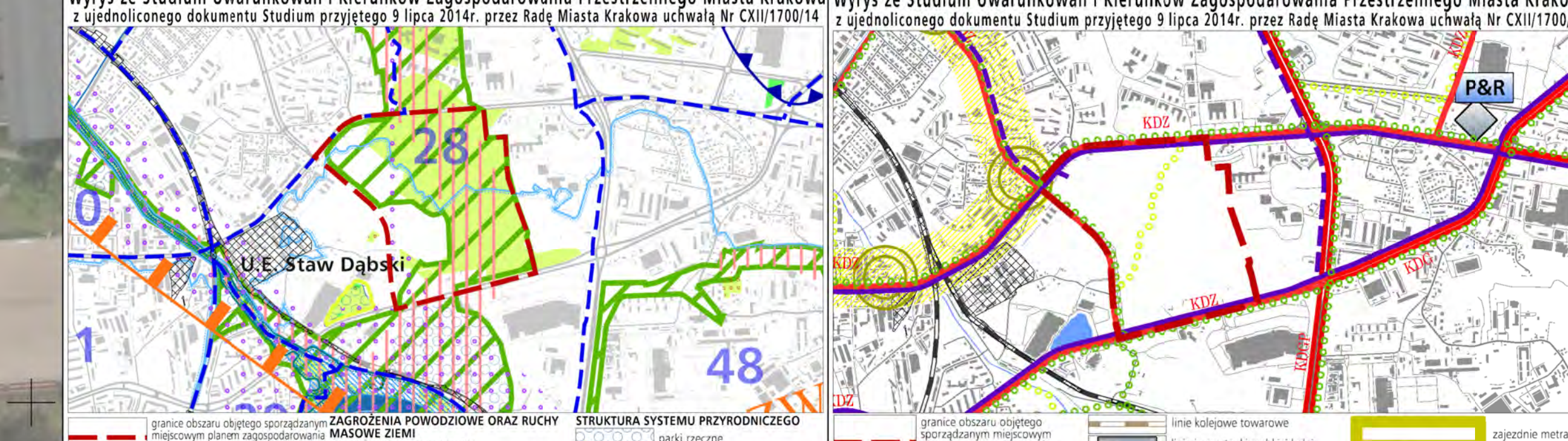
LEGENDA

	Zona Zielona (ZP)	Strefa ochrony konserwacyjnej	Strefa ochrony konserwacyjnej
	Zona Usługowa (U)	Strefa ochrony konserwacyjnej	Strefa ochrony konserwacyjnej
	Zona Mieszkalno-Usługowa (MW.U)	Strefa ochrony konserwacyjnej	Strefa ochrony konserwacyjnej

SYMBOLY

	Linia drogi		Linia techniczna
	Linia graniczna		Linia graniczna

K1 STRUKTURA PRZESTRZENNA KIERUNKI I ZASADY ROZWOJU




K2 MOCNOŚĆ ROZWOJU KIERUNKI I ZASADY ROZWOJU




K3 MOCNOŚĆ ROZWOJU KIERUNKI I ZASADY ROZWOJU



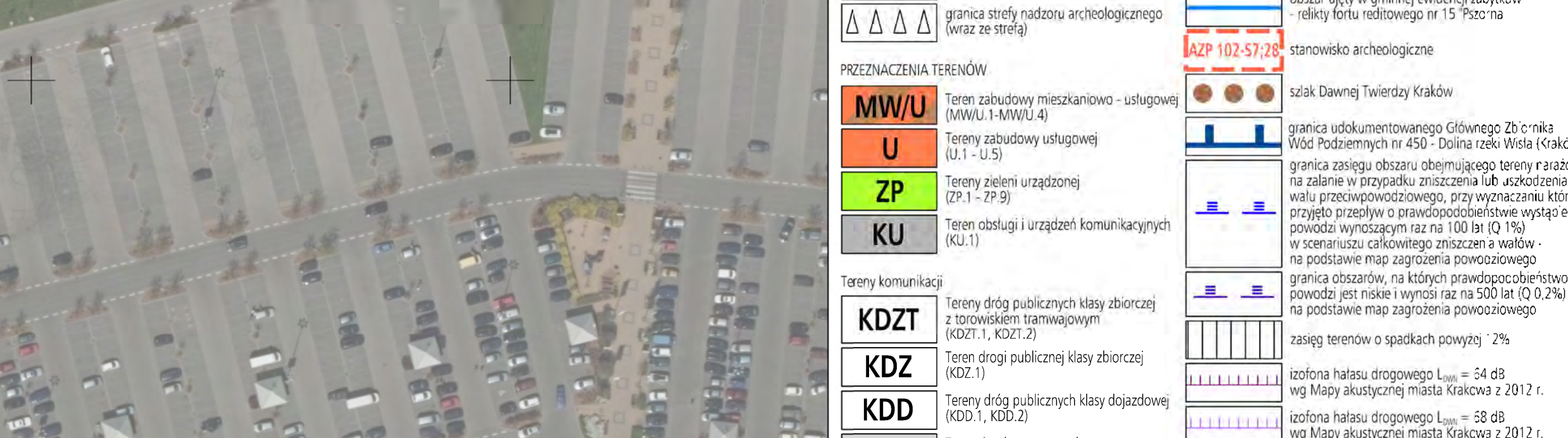
K4 SYSTEMY TRANSPORTU KIERUNKI I ZASADY ROZWOJU



K5 INFRASTRUKTURA TECHNICZNA I KIERUNKI I ZASADY ROZWOJU



K6 PLANOWANIE MIEJSCOWE PRZESTRZENNE



MIEJSCOWY PLAN ZAGOSPODAROWANIA PRZESTRZENNEGO

Załącznik nr 1 do Uchwały Nr LXVII/635/17 Rady Miasta Krakowa z dnia 15 marca 2017 r.

RYSEK PLANU

Legenda symboli i linii:

- Linia graniczna zabudowy
- Linia graniczna strefy ochrony konserwacyjnej
- Linia graniczna strefy ochrony konserwacyjnej
- Linia graniczna strefy ochrony konserwacyjnej