MIEJSCOWY PLAN ZAGOSPODAROWANIA PRZESTRZENNEGO OBSZARU „SKŁAD SOLNY"

RYSUNEK PLANU

Załącznik Nr 1 do Uchwały Nr LXXVII/1915/17 Rady Miasta Krakowa z dnia 28 czerwca 2017r.

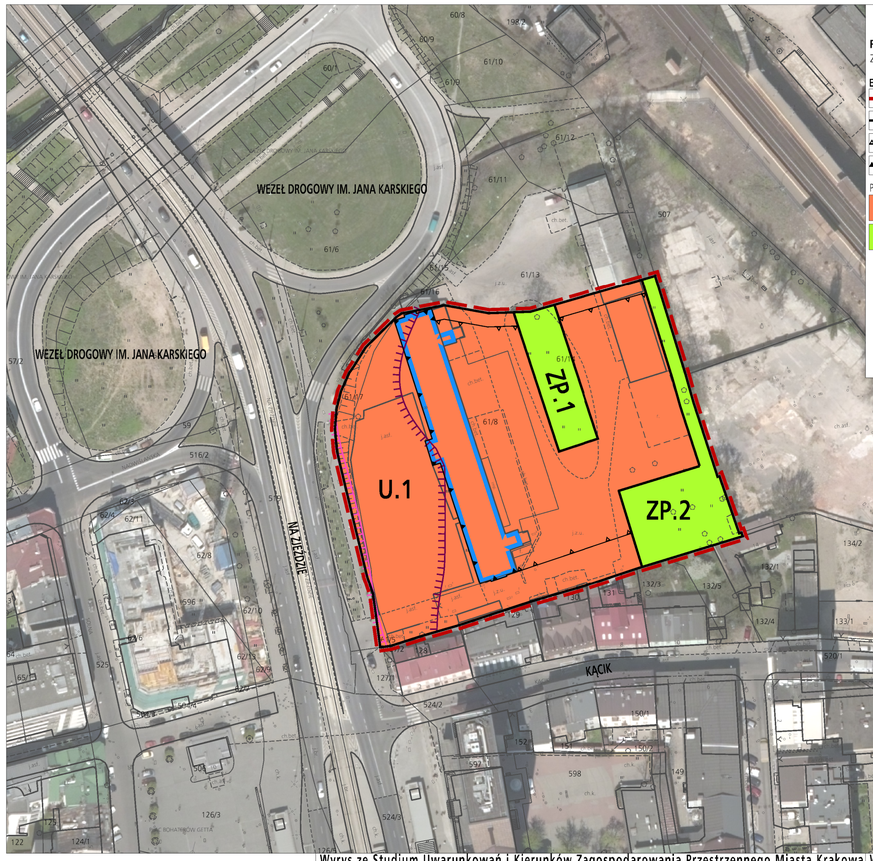

ELEMENTY USTALEŃ PLANU:

- granica obszaru objętego planem
- linie rozgraniczające
- nieprzekraczalne linie zabudowy
- obowiązujące linie zabudowy

PRZEZNACZENIA TERENÓW:

- U — teren zabudowy usługowej (U.1)
- ZP — tereny zieleni urządzonej (ZP.1,ZP.2)

ELEMENTY INFORMACYJNE NIE STANOWIĄCE USTALEŃ PLANU:

- obiekt ujęty w gminnej i wojewódzkiej ewidencji zabytków
- izofona hałasu drogowego L_{DWN}=70 dB wg mapy akustycznej Krakowa z 2012r.
- izofona hałasu drogowego L_{DWN}=65 dB wg mapy akustycznej Krakowa z 2012r.

Cały obszar planu znajduje się w:
- archeologicznej strefie ochrony konserwatorskiej,
- granicach Strefy buforowej obszaru wpisanego na Listę Światowego Dziedzictwa UNESCO,
- granicach Zespołu urbanistyczno - architektonicznego Podgórza, wpisanego do rejestru zabytków nr rejestru A-608,
- w obszarze narażonym na niebezpieczeństwo powodzi o prawdopodobieństwie występowania Q=1% w scenariuszu całkowitego zniszczenia lub uszkodzenia wałów

PRZEZNACZENIE	POWIERZCHNIA [ha]	[%]
ZP	0.1405	16.11
U	0.7316	83.89
SUMA	**0.8721**	**100.00**

25 0 50m
skala 1:1000

URZĄD MIASTA KRAKOWA
BIURO PLANOWANIA PRZESTRZENNEGO

Wyrys ze Studium Uwarunkowań i Kierunków Zagospodarowania Przestrzennego Miasta Krakowa z ujednolconego dokumentu Studium przyjętego 9 lipca 2014r. przez Radę Miasta Krakowa uchwałą Nr CXII/1700/14

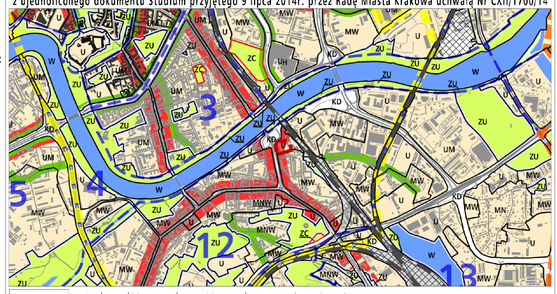

granice obszaru objętego sporządzanym miejscowym planem zagospodarowania przestrzennego

KIERUNKI ZAGOSPODAROWANIA WYODRĘBNIONYCH KATEGORII TERENÓW

- MN — tereny zabudowy mieszkaniowej jednorodzinnej
- MNW — tereny zabudowy mieszkaniowej jednorodzinnej i wielorodzinnej niskiej intensywności
- MW — tereny zabudowy mieszkaniowej wielorodzinnej
- UM — tereny zabudowy usługowej oraz zabudowy mieszkaniowej wielorodzinnej
- U — tereny usług
- U_H — tereny usług w tym handlu wielkopowierzchniowego
- PU — tereny przemysłu i usług
- ZC — tereny cmentarzy
- ZU — tereny zieleni urządzonej
- ZR — tereny zieleni nieurządzonej
- IT — tereny infrastruktury technicznej
- W — tereny wód powierzchniowych śródlądowych
- KK — tereny kolejowe
- KD — tereny komunikacji

granica oddzielająca tereny przeznaczone do zabudowy i zainwestowania od terenów wolnych od zabudowy

ELEMENTY KSZTAŁTUJĄCE STRUKTURĘ PRZESTRZENNĄ

- główne ciągi śródmiejskie
- główne ciągi miejskie
- główne ciągi komercyjne
- główne ciągi "zielonych alei"
- granica obszaru centrum
- granica obszaru śródmiejskiego

ELEMENTY INFORMACYJNE NIE STANOWIĄCE USTALEŃ ZMIANY STUDIUM

- granica zmiany Studium uwarunkowań i kierunków zagospodarowania przestrzennego Miasta Krakowa
- granica miasta Krakowa
- granice gmin sąsiednich
- istniejące budynki
- istniejące linie kolejowe
- istniejący układ drogowy - osie ulic
- kopce
- 16 — granice i numery jednostek urbanistycznych
- Wisła, ważniejsze cieki i zbiorniki wodne
- tereny zamknięte
- tereny leśne wg ewidencji gruntów
- 360 / 380 — powierzchnie ograniczające lotniska
- planowane tunelowe przebiegi dróg bez wyznaczonego korytarza drogowego / w wyznaczonym korytarzu drogowym

USTALENIA STUDIUM DLA OBSZARU W REJONIE SANKTUARIUM BOŻEGO MIŁOSIERDZIA W ŁAGIEWNIKACH

- granica obszaru objętego zmianą Studium z dnia 3 marca 2010 r.
- Wisła, ważniejsze cieki i zbiorniki wodne
- tereny zabudowane i zainwestowane
- tereny przeznaczone do zabudowy i zainwestowania
- tereny kolejowe
- korytarze podstawowego układu drogowo - ulicznego

ELEMENTY KSZTAŁTUJĄCE STRUKTURĘ PRZESTRZENNĄ

Kluczowe obszary aktywacji o znaczeniu kulturowym
1. Zakrzówek (wzdłuż ul.Monte Cassino)
2. Sanktuarium Bożego Miłosierdzia
3. Bulwary Wisły

- system zieleni i parków rzecznych
- granica strefy miejskiej

KIERUNKI ZAGOSPODAROWANIA WYODRĘBNIONYCH KATEGORII TERENÓW

- ZP — tereny zieleni publicznej
- MU — tereny o przeważającej funkcji mieszkaniowo-usługowej
- UC — tereny o przeważającej funkcji usług komercyjnych
- UP — tereny o przeważającej funkcji usług publicznych
- granice terenów przeznaczonych do zainwestowania

500 0 1000m
SKALA 1 : 25000

K1 STRUKTURA PRZESTRZENNA KIERUNKI I ZASADY ROZWOJU
URZĄD MIASTA KRAKOWA - BIURO PLANOWANIA PRZESTRZENNEGO

Wyrys ze Studium Uwarunkowań i Kierunków Zagospodarowania Przestrzennego Miasta Krakowa z ujednolconego dokumentu Studium przyjętego 9 lipca 2014r. przez Radę Miasta Krakowa uchwałą Nr CXII/1700/14

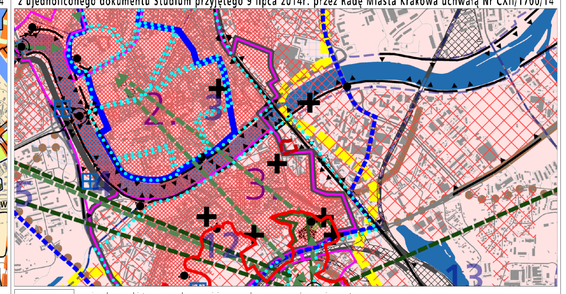

granice obszaru objętego sporządzanym miejscowym planem zagospodarowania przestrzennego

KIERUNKI OCHRONY I KSZTAŁTOWANIA

- granica obszaru wpisanego na Listę Światowego Dziedzictwa UNESCO
- granica pomnika historii "Kraków-Historyczny Zespół Miasta"

STREFY OCHRONY KONSERWATORSKIEJ

STREFA BUFOROWA OBSZARU WPISANEGO NA LISTĘ UNESCO
- granica strefy buforowej obszaru wpisanego na listę UNESCO

STREFA OCHRONY WARTOŚCI KULTUROWYCH
- dominacji
- na obszarach zieleni
- rewaloryzacji
- integracji
- historyczny układ drożny
- układ dróg Twierdzy Kraków

STREFA OCHRONY SYLWETY MIASTA
- granica strefy ochrony sylwety miasta

STREFA OCHRONY I KSZTAŁTOWANIA KRAJOBRAZU
- granica strefy ochrony i kształtowania krajobrazu
- obszary ochrony krajobrazu warowniego - A
- obszary ochrony krajobrazu warowniego - B
- punkty widokowe
- ciągi i osie widokowe
- powiązania widokowe pomiędzy kopcami krakowskimi
- powiązania widokowe pomiędzy obiektami fortecznymi

STREFA NADZORU ARCHEOLOGICZNEGO
- granica strefy nadzoru archeologicznego
- stanowiska archeologiczne (poza obszarem pomnika historii)

PARKI KULTUROWE
- 1. — istniejące
  1. Stare Miasto proponowane
  2. Kazimierz - Stradom z Bulwarami Wisły
  3. Stare Podgórze z Krzemionkami
  4. Stara Nowa Huta
- IV. — wg planu zagospodarowania przestrzennego Województwa Małopolskiego
  I. Wzgórze Św. Bronisławy
  II. Skała
  III. Mydlniki -Tonie
  IV. Fort Dłubnia
  V. Łęgnowice
  VI. Krzeminki Podgórskie
  VII. Rajsko-Kosocice
  VIII. Skotniki-Bodzów
  IX. Tyniec

- dobra kultury współczesnej
- miejsca pamięci narodowej

ELEMENTY INFORMACYJNE NIE STANOWIĄCE USTALEŃ ZMIANY STUDIUM

- granica zmiany Studium uwarunkowań i kierunków zagospodarowania przestrzennego Miasta Krakowa
- granica miasta Krakowa
- granice gmin sąsiednich
- 16 — granice i numery jednostek urbanistycznych
- istniejące budynki
- istniejący układ drogowy - osie ulic
- istniejące linie kolejowe
- Wisła, ważniejsze cieki i zbiorniki wodne
- tereny zamknięte
- zespoły rezydencjonalno - parkowe - rejestr zabytków
- zespoły rezydencjonalno - parkowe - ewidencja zabytków
- fortyfikacje i zieleń Twierdzy Kraków
- obszary urbanistyczne objęte wpisem do rejestru zabytków

USTALENIA STUDIUM DLA OBSZARU W REJONIE SANKTUARIUM BOŻEGO MIŁOSIERDZIA W ŁAGIEWNIKACH

- granica obszaru objętego zmianą Studium z dnia 3 marca 2010 r.
- tereny przeznaczone do zabudowy i zainwestowania
- tereny zabudowane i zainwestowane

ŚRODOWISKO KULTUROWE
- strefa ochrony i kształtowania krajobrazu

500 0 1000m
SKALA 1 : 25000

K2 ŚRODOWISKO KULTUROWE KIERUNKI I ZASADY OCHRONY I ROZWOJU
URZĄD MIASTA KRAKOWA - BIURO PLANOWANIA PRZESTRZENNEGO

Wyrys ze Studium Uwarunkowań i Kierunków Zagospodarowania Przestrzennego Miasta Krakowa z ujednolconego dokumentu Studium przyjętego 9 lipca 2014r. przez Radę Miasta Krakowa uchwałą Nr CXII/1700/14

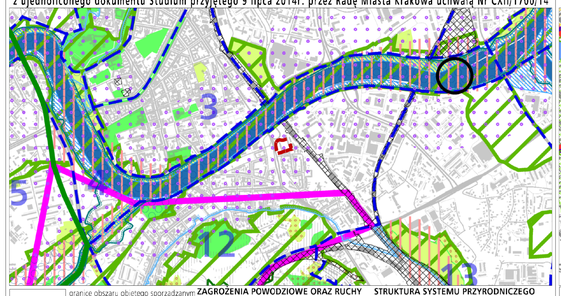

granice obszaru objętego sporządzanym miejscowym planem zagospodarowania przestrzennego

ZAGROŻENIA POWODZIOWE ORAZ RUCHY MASOWE ZIEMI

ZAGROŻENIA GEODYNAMICZNE
- obszary narażone na występowanie ruchów masowych
- krawędzie obrywów
- osuwiska - ograniczenia zabudowy uchwałą RMK
- tereny o spadkach powyżej 12%
- zwały i hałdy

GRANICA OSUWISKA
- pewna
- przypuszczalna

STOPIEŃ AKTYWNOŚCI OSUWISKA
- nieaktywne
- okresowo aktywne
- aktywne

ZAGROŻENIE POWODZIOWE I OCHRONA PRZED POWODZIĄ
- obszary narażone na niebezpieczeństwo powodzi o prawdopodobieństwie występowania q = 1%
- obszary narażone na niebezpieczeństwo powodzi o prawdopodobieństwie występowania q =0,1%
- obszary szczególnego zagrożenia powodzią
- rejony lokalizacji pól operacyjnych dla zatrzymywania i wyłapywania zanieczyszczeń toksycznych wód

OCHRONA PRZYRODY
- parki krajobrazowe
- otulina parków krajobrazowych
- rezerwaty przyrody
- użytki ekologiczne
- obszary Natura 2000
- siedliska chronione
- obszary o najwyższym walorze przyrodniczym
- obszary o wysokim walorze przyrodniczym
- lasy

STRUKTURA SYSTEMU PRZYRODNICZEGO
- parki rzeczne
- strefa kształtowania systemu przyrodniczego
- korytarze ekologiczne

WARUNKI AEROSANITARNE
- obszary wymiany powietrza

OBSZARY OGRANICZONEGO UŻYTKOWANIA DLA AUTOSTRADY A4
- podobszar uciążliwości akustycznej i zanieczyszczeń powietrza oraz granica obszaru ograniczonego użytkowania

OBSZARY PONADNORMATYWNEGO ODDZIAŁYWANIA NA ŚRODOWISKO DLA AUTOSTRADY A4
- strefa uciążliwości 150 m od krawędzi jezdni autostrady wg decyzji lokalizacji autostrady

ZAGROŻENIE HAŁASEM
OBSZARY OGRANICZONEGO UŻYTKOWANIA DLA LOTNISKA KRAKÓW-BALICE
- obszary ograniczonego użytkowania lotniska Kraków Balice (strefy A,B,C)

USTALENIA STUDIUM DLA OBSZARU W REJONIE SANKTUARIUM BOŻEGO MIŁOSIERDZIA W ŁAGIEWNIKACH
- granica obszaru objętego zmianą Studium z dnia 3 marca 2010 r.
- tereny przeznaczone do zabudowy i zainwestowania
- tereny zabudowane i zainwestowane

STRUKTURA SYSTEMU PRZYRODNICZEGO
- strefa kształtowania systemu przyrodniczego
- zieleń urządzona (parkowa, ogrodowa, fortecza, skwery, zieleńce)

OBSZARY I OBIEKTY CHRONIONE
OCHRONA PRZYRODY
- planowane parki rzeczne

GŁÓWNE OBSZARY ZAGROŻEŃ
OBSZARY NARAŻONE NA NIEBEZPIECZEŃSTWO POWODZI
- granice i obszar zagrożony wodą stuletnią Q 1%

500 0 1000m
SKALA 1 : 25000

K3 ŚRODOWISKO PRZYRODNICZE KIERUNKI I ZASADY OCHRONY I ROZWOJU
URZĄD MIASTA KRAKOWA - BIURO PLANOWANIA PRZESTRZENNEGO

Wyrys ze Studium Uwarunkowań i Kierunków Zagospodarowania Przestrzennego Miasta Krakowa z ujednolconego dokumentu Studium przyjętego 9 lipca 2014r. przez Radę Miasta Krakowa uchwałą Nr CXII/1700/14

- granice obszaru objętego sporządzanym miejscowym planem zagospodarowania przestrzennego
- granica zmiany Studium uwarunkowań i kierunków zagospodarowania przestrzennego Miasta Krakowa
- granica miasta Krakowa
- granice gmin sąsiednich
- istniejące budynki
- istniejący układ drogowy - osie ulic
- istniejące linie kolejowe
- Wisła, ważniejsze cieki i zbiorniki wodne
- tereny zamknięte
- autostrady (KDA)
- drogi ekspresowe (KDS)
- drogi główne ruchu przyspieszonego (KDGP)
- drogi główne (KDG)
- wybrane drogi zbiorcze (KDZ)
- otoczki tunelowe dróg
- strefa ruchu uspokojonego i jej otoczenie
- P&R — parkingi w systemie P&R
- linie kolejowe towarowe
- linie i przystanki szybkiej kolei aglomeracyjnej
- główne przystanki przesiadkowe kolei
- inne przystanki kolejowe
- trasy i przystanki metra
- trasy tramwajowe istniejące i planowane
- główne węzły integracyjne komunikacji miejskiej
- trasy rowerowe - główne i łącznikowe
- stacja towarowa - ładunkowa, rozrządowa
- stacje postojowe kolei pasażerskiej
- zajezdnie metra
- terminale tramwajowe i autobusowe
- port rzeczny, przystań rzeczna
- porty lotnicze
- zajezdnie autobusowe, tramwajowe

USTALENIA STUDIUM DLA OBSZARU W REJONIE SANKTUARIUM BOŻEGO MIŁOSIERDZIA W ŁAGIEWNIKACH
- granica obszaru objętego zmianą Studium z dnia 3 marca 2010 r.
- układ hydrograficzny
- obszary zainwestowane
- obszary przeznaczone do zainwestowania
- KT/G KT/GP — drogi główne i główne przyśpieszone - istniejące/projektowane, w tym przeznaczone do modernizacji
- KT/G/Z — wybrane drogi zbiorcze - istniejące/projektowane, w tym przeznaczone do modernizacji
- tramwaj tradycyjny i szybki - odcinki istniejące/projektowane, w tym przeznaczone do modernizacji
- kolej / szybka kolej aglomeracyjna
- przystanki kolei
- główne ścieżki rowerowe
- obszary aktywizacji wokół przystanków kolei w zasięgu dogodnego dojścia pieszego 5 i 10 min

500 0 1000m
SKALA 1 : 25000

K4 SYSTEMY TRANSPORTU KIERUNKI I ZASADY ROZWOJU
URZĄD MIASTA KRAKOWA - BIURO PLANOWANIA PRZESTRZENNEGO

Wyrys ze Studium Uwarunkowań i Kierunków Zagospodarowania Przestrzennego Miasta Krakowa z ujednolconego dokumentu Studium przyjętego 9 lipca 2014r. przez Radę Miasta Krakowa uchwałą Nr CXII/1700/14

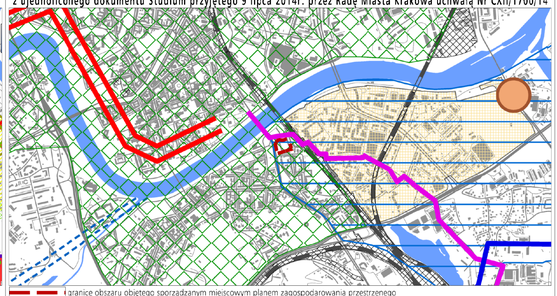

- granice obszaru objętego sporządzanym miejscowym planem zagospodarowania przestrzennego

ELEMENTY INFORMACYJNE
- granica zmiany Studium uwarunkowań i kierunków zagospodarowania przestrzennego Miasta Krakowa
- granica miasta Krakowa
- granice gmin sąsiednich
- istniejące budynki
- istniejący układ drogowy - osie ulic
- istniejące linie kolejowe
- istniejące linie kolejowe i zbiorniki wodne
- tereny zamknięte

USTALENIA STUDIUM DLA OBSZARU W REJONIE SANKTUARIUM BOŻEGO MIŁOSIERDZIA W ŁAGIEWNIKACH
- granica obszaru objętego zmianą Studium z dnia 3 marca 2010 r.
- tereny przeznaczone do zabudowy i zainwestowania
- tereny zabudowane i zainwestowane

GOSPODARKA ODPADAMI
- planowany zakład termicznego przekształcania odpadów komunalnych
- proponowane miejsce lokalizowania mas ziemnych

SYSTEM GAZOWNICZY
- planowana sieć gazowa średniego ciśnienia
- planowana przebudowa gazociągu wysokiego ciśnienia
- obszar wymagający rozbudowy systemu gazowniczego

CMENTARNICTWO
- cmentarz planowany /do rozbudowy
- planowana spopielarnia zwłok

SYSTEM ELEKTROENERGETYCZNY
- planowana stacja 110kV/SN
- planowana elektroenergetyczna linia kablowa o napięciu wysokiego napięcia 110kV
- istniejąca napowietrzna linia elektroenergetyczna wysokiego napięcia 110kV
- planowana do skablowania
- obszar rozbudowy systemu elektroenergetycznego
- proponowana lokalizacja urządzeń wytwarzających energię z odnawialnych źródeł energii (energia słoneczna)

SYSTEM ODPROWADZANIA ŚCIEKÓW I WÓD OPADOWYCH
- oczyszczalnia ścieków przeznaczona do likwidacji
- planowana sieć kanalizacyjna
- obszar wymagający budowy, rozbudowy lub przebudowy miejskiego systemu kanalizacyjnego
- planowana pompownia ścieków
- kierunek dopływu ścieków do miejskiego systemu kanalizacji
- planowany kierunek dopływu ścieków do miejskiego systemu kanalizacji
- Zielonki — planowany zbiornik małej retencji wg Programu Małej Retencji Województwa Małopolskiego
- planowany zbiornik retencyjny wg Programu zwiększenia zabezpieczenia powodziowego w dolinie rzeki Serafy
- planowany zbiornik retencyjny wg Koncepcji odwodnienia i poprawy bezpieczeństwa powodziowego miasta Krakowa
- planowany kanał Krakowski

SYSTEM ZAOPATRZENIA W WODĘ
- obszar wymagający budowy, rozbudowy lub przebudowy miejskiego systemu wodociągowego
- planowana sieć wodociągowa
- planowany zbiornik wodociągowy
- planowana hydroforma
- teren rezerwowany pod zbiornik retencyjny wraz z infrastrukturą wodociągową
- kierunek odpływu wody z systemu wodociągowego
- Zielonki
- kierunek dopływu wody do systemu wodociągowego
- z ZUW Raba
- planowany kierunek dopływu wody z systemu wodociągowego
- Wieliczka

SYSTEM CIEPŁOWNICZY
- obszar wymagający budowy, rozbudowy lub przebudowy miejskiego systemu ciepłowniczego
- planowane do realizacji spięcia systemowe miejskiej sieci ciepłowniczej
- planowana sieć ciepłownicza z zakładu termicznego przekształcania odpadów komunalnych
- przyrzutowe obszary wskazane do zmiany technologii grzewczej
- proponowana lokalizacja urządzeń wytwarzających energię z odnawialnych źródeł energii (energia geotermalna)

*piktogramy na rysunku nie oznaczają faktycznej zajętości terenu, lecz określają orientacyjną lokalizację inwestycji, do precyzyjnego określenia w miejscowych planach zagospodarowania przestrzennego

500 0 1000m
SKALA 1 : 25000

K5 INFRASTRUKTURA TECHNICZNA I KOMUNALNA KIERUNKI I ZASADY ROZWOJU
URZĄD MIASTA KRAKOWA - BIURO PLANOWANIA PRZESTRZENNEGO

Wyrys ze Studium Uwarunkowań i Kierunków Zagospodarowania Przestrzennego Miasta Krakowa z ujednolconego dokumentu Studium przyjętego 9 lipca 2014r. przez Radę Miasta Krakowa uchwałą Nr CXII/1700/14

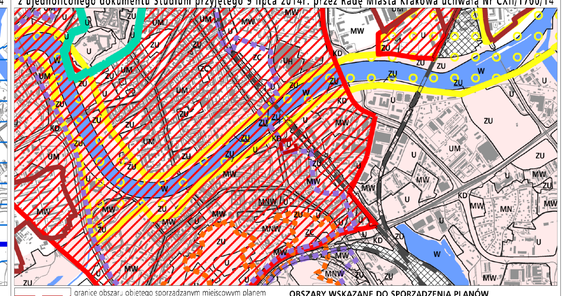

- granice obszaru objętego sporządzanym miejscowym planem zagospodarowania przestrzennego
- granica miasta Krakowa
- granice gmin sąsiednich
- istniejące budynki
- istniejący układ drogowy - osie ulic
- istniejące linie kolejowe
- Wisła, ważniejsze cieki i zbiorniki wodne
- tereny zamknięte

KIERUNKI ZAGOSPODAROWANIA WYODRĘBNIONYCH KATEGORII TERENÓW
- MN — tereny zabudowy mieszkaniowej jednorodzinnej
- MNW — tereny zabudowy mieszkaniowej jednorodzinnej i wielorodzinnej niskiej intensywności
- MW — tereny zabudowy mieszkaniowej wielorodzinnej
- UM — tereny zabudowy usługowej oraz zabudowy mieszkaniowej wielorodzinnej
- U — tereny usług
- U_H — tereny usług w tym handlu wielkopowierzchniowego
- PU — tereny przemysłu i usług
- ZC — tereny cmentarzy
- ZU — tereny zieleni urządzonej
- ZR — tereny zieleni nieurządzonej
- IT — tereny infrastruktury technicznej
- W — tereny wód powierzchniowych śródlądowych
- KK — tereny kolejowe
- KD — tereny komunikacji

MIEJSCOWE PLANY ZAGOSPODAROWANIA PRZESTRZENNEGO
(STAN NA DZIEŃ 23 MAJA 2014 r.)
- obszary uchwalonych miejscowych planów zagospodarowania przestrzennego
- obszary sporządzanych miejscowych planów zagospodarowania przestrzennego
- obszary sporządzanych miejscowych planów zagospodarowania przestrzennego z wystrzymaną procedurą

OBSZARY WSKAZANE DO PRZYGOTOWANIA PROGRAMÓW OPERACYJNYCH
- obszary objęte strategicznymi projektami miejskimi

OBSZARY WSKAZANE DO SPORZĄDZENIA PLANÓW MIEJSCOWYCH
- tereny wskazane do objęcia miejscowymi planami zagospodarowania przestrzennego

OBSZARY WYBRANYCH UWARUNKOWAŃ
- obszary dla których został utworzony park kulturowy
- obszary parków kulturowych rekomendowanych do utworzenia przez Gminę Miejską Kraków
- obszary parków kulturowych proponowanych do utworzenia w Planie Zagospodarowania Przestrzennego Województwa Małopolskiego
- obszar w strefie 'A' ochrony uzdrowiskowej uzdrowiska Swoszowice
- tereny zamknięte
- obszary rehabilitacji zabudowy blokowej

USTALENIA STUDIUM DLA OBSZARU W REJONIE SANKTUARIUM BOŻEGO MIŁOSIERDZIA W ŁAGIEWNIKACH
- granica obszaru objętego zmianą Studium z dnia 3 marca 2010 r.
- tereny przeznaczone do zabudowy i zainwestowania
- tereny zabudowane i zainwestowane
- Wisła, ważniejsze cieki i zbiorniki wodne
- korytarze podstawowego układu drogowo - ulicznego

OBSZARY WYBRANYCH UWARUNKOWAŃ
- granice i obszar zagrożony wodą stuletnią Q 1 %
- grunty rolne i leśne wg ewidencji gruntów (użytki R, Ps, Ł, S, Lz, Rz, Ls,)

OBSZARY WSKAZANE DO SPORZĄDZENIA PLANÓW MIEJSCOWYCH
- obszary w których przewiduje się realizację celów publicznych
- w tym dla tras drogowych i ulicznych

500 0 1000m
SKALA 1 : 25000

K6 PLANOWANIE MIEJSCOWE I PROGRAMY OPERACYJNE
URZĄD MIASTA KRAKOWA - BIURO PLANOWANIA PRZESTRZENNEGO