



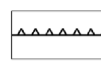





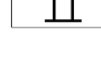

MIEJSCOWY PLAN ZAGOSPODAROWANIA PRZESTRZENNEGO OBSZARU "KRZEMIONKI"

RYSUNEK PLANU

ZAŁĄCZNIK NR 1
DO UCHWAŁY NR XI/153/07
RADY MIASTA KRAKOWA
Z DNIA 25 kwietnia 2007 r.








LEGENDA:

ELEMENTY USTALEŃ PLANU





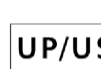


-  granica obszaru objętego planem
-  linie rozgraniczające
-  nieprzekraczalne linie zabudowy
-  szpalery drzew - wskazane do ochrony
-  4a obiekty posiadające cechy zabytku - wskazane do ochrony (poza wpisanymi do rejestru zabytków i gminnej ewidencji zabytków)
-  ścieżki piesze
-  ścieżki rowerowe
-  pomniki i krzyże - wskazane do ochrony (poza wpisanymi do gminnej ewidencji zabytków)
-  granice stref powiązań widokowych
-  granica strefy ochrony pamięci

TERENY O RÓŻNYM PRZEZNACZENIU PODSTAWOWYM I DOPUSZCZALNYM ORAZ WARUNKACH ZABUDOWY I ZAGOSPODAROWANIA












TERENY ZIELENI

-  ZR tereny zieleni nieurządzonej
-  ZD teren ogrodów działkowych
-  ZL teren leśny
-  ZN teren rezerwatu przyrody nieożywionej „Bonarka”
-  ZP tereny zieleni urządzonej
-  ZC teren cmentarza
-  ZK tereny ścian kamieniołomów










TERENY ZABUDOWY MIESZKANIOWEJ I USŁUGOWEJ

-  MN tereny zabudowy mieszkaniowej jednorodzinnej
-  UP/MN teren zabudowy usługowej (o charakterze usług publicznych) i mieszkaniowej jednorodzinnej
-  UP tereny zabudowy usługowej (o charakterze usług publicznych)
-  UP/ZP teren zabudowy usługowej (o charakterze usług publicznych) i zieleni urządzonej
-  UP/US tereny zabudowy usługowej (o charakterze usług publicznych), sportu i rekreacji
-  US tereny sportu i rekreacji
-  U/MW teren zabudowy usługowej (o charakterze usług komercyjnych) i mieszkaniowej wielorodzinnej

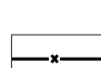






TERENY INFRASTRUKTURY TECHNICZNEJ I KOMUNIKACJI

-  IW teren obiektów i urządzeń zaopatrzenia w wodę
-  KDG teren drogi publicznej klasy głównej
-  KDZ+T teren drogi publicznej klasy zbiorczej z tramwajem
-  KDL tereny dróg publicznych klasy lokalnej
-  KDD tereny dróg publicznych klasy dojazdowej
-  KDW tereny dróg wewnętrznych
-  KDX tereny ciągów pieszo-jezdnych
-  KX teren ciągu pieszego (wydzielonego)
-  KU teren obsługi komunikacji
-  KP teren parkingu
-  KPZ teren parkingu w zieleni

ELEMENTY USTALEŃ PLANU - WYNIKAJĄCE Z DOKUMENTÓW I DECYZJI WIĄŻĄCYCH WG PRZEPISÓW ODREBNYCH

-  granica strefy nadzoru archeologicznego
-  rejonów stanowisk archeologicznych
-  granica obszaru i terenu górniczego „Mateczny I”
-  1a obiekty i tereny objęte wpisem do rejestru zabytków
-  2c obiekty objęte wpisem do gminnej ewidencji zabytków
-  granica strefy ochrony sanitarnej zbiorników wodociągowych „Krzemionki”
-  granice stref od magistrali wodociągowych (istniejących i projektowanej)
-  granica strefy sanitarnej cmentarza - 50m
-  granica strefy sanitarnej cmentarza - 150m

ELEMENTY INFORMACYJNE PLANU

-  prawdopodobny przebieg zewnętrznego ogrodzenia byłego obozu koncentracyjnego w Krakowie - Płaszowie
-  orientacyjne granice cmentarzy żydowskich
-  punkty widokowe
-  ciągi widoków dalekich
-  ciągi widoków bliskich
-  osie powiązań widokowych
-  tereny dla których od dnia 25 VII 2017 r. obowiązuje mpzp „Wielicka - Kamieńskiego”



URZĄD MIASTA KRAKOWA
BIURO PLANOWANIA PRZESTRZENNEGO

skala 1:2000

