

OZNACZENIE	POWIERZCHNIA (ha)
E.1 – E.8	0,05
KDD.1.1 – KDD.1.8	1,89
KDD.2.1 – KDD.2.8	1,12
KDGPT.1	3,70
KDL.1 – KDL.6	3,00
KDW.1 – KDW.6	0,99
KDX.1 – KDX.3	0,09
KDZ.1	2,06
KU.1 – KU.13	2,11
MNi.1 – MNi.3	1,75
MNi/U.1	0,34
MW.1 – MW.31	14,78
MW/U.1 – MW/U.9	2,38
U.1 – U.16	4,51
Uks.1	1,48
US.1 – US.2	0,33
ZD.1	8,03
ZP.1 – ZP.13	13,00
RAZEM	**61,61**

MIEJSCOWY PLAN ZAGOSPODAROWANIA PRZESTRZENNEGO OBSZARU „AZORY - PARK”

RYSUNEK PLANU

Załącznik Nr 1 do Uchwały Nr LXXXV/2092/17 Rady Miasta Krakowa z dnia 11 października 2017r.

ELEMENTY USTALEŃ PLANU:

- granica obszaru objętego planem
- linie rozgraniczające
- nieprzekraczalne linie zabudowy
- obszar rehabilitacji zabudowy blokowej osiedla Azory
- strefa zieleni osiedlowej
- założenie alejowe drzew wzdłuż ul. Józefa Wybickiego
- szpaler drzew wzdłuż ul. Władysława Łokietka

PRZEZNACZENIA TERENÓW:

- **MW** – MW.1-MW.31 - Tereny zabudowy mieszkaniowej wielorodzinnej
- **MW/U** – MW/U.1-MW/U.9 - Tereny zabudowy mieszkaniowej wielorodzinnej lub zabudowy usługowej
- **MNi** – MNi.1-MNi.3 - Tereny zabudowy mieszkaniowej jednorodzinnej istniejącej
- **MNi/U** – MNi/U.1 - Teren zabudowy mieszkaniowej jednorodzinnej istniejącej lub zabudowy usługowej
- **U** – U.1-U.16 - Tereny zabudowy usługowej
- **Uks** – Uks.1 - Teren zabudowy usługowej (o charakterze sakralnym)
- **US** – US.1-US.2 - Tereny sportu i rekreacji
- **ZP** – ZP.1-ZP.13 - Tereny zieleni urządzonej
- **ZD** – ZD.1 - Teren ogrodów działkowych
- **KU** – KU.1-KU.13 - Tereny obsługi i urządzeń komunikacyjnych

Tereny komunikacji z podziałem na:

- **KDGPT** – KDGPT.1- Teren drogi publicznej z torowiskiem tramwajowym
- **KDZ** – KDZ.1- Teren drogi publicznej
- **KDL** – KDL.1-KDL.6 - Tereny dróg publicznych
- **KDD** – KDD.1.1-KDD.1.8, KDD.2.1-KDD.2.8 - Tereny dróg publicznych
- **KDW** – KDW.1-KDW.6 - Tereny dróg wewnętrznych
- **KDX** – KDX.1-KDX.3-Tereny ciągów pieszo-rowerowych
- **E** – Tereny infrastruktury technicznej: E.1-E.8 - Tereny infrastruktury technicznej (z zakresu infrastruktury elektroenergetycznej)

ELEMENTY INFORMACYJNE NIE STANOWIĄCE USTALEŃ PLANU:

- powiązanie widokowe pomiędzy Fortem nr 44 „Tonie”a Wzgórzem Wawelskim
- ciąg widokowy
- obszar ujęty w gminnej ewidencji zabytków (relikty fortu nr 9 „Krowodrza”)
- stanowisko archeologiczne punktowe, ujęte w gminnej ewidencji stanowisk archeologicznych
- granica strefy nadzoru archeologicznego
- układ dróg Twierdzy Kraków
- istniejące dobra kultury współczesnej, objęte ochroną konserwatorską na podstawie ustaleń planu
- izofona hałasu drogowego LDWN = 64dB (wg mapy akustycznej Miasta Krakowa)
- izofona hałasu drogowego LDWN = 68dB (wg mapy akustycznej Miasta Krakowa)
- izofona hałasu drogowego LN = 59dB (wg mapy akustycznej Miasta Krakowa)
- izofona hałasu kolejowego LDWN = 64dB (wg mapy akustycznej Miasta Krakowa)
- izofona hałasu kolejowego LDWN = 68dB (wg mapy akustycznej Miasta Krakowa)
- izofona hałasu kolejowego LN = 59dB (wg mapy akustycznej Miasta Krakowa)
- 388.0 – strefa powierzchni zabudowy ograniczającej lotniska Kraków-Balice (pozioma 388,0 m. n.p.m)
- przebieg głównych tras rowerowych układu miejskiego
- przebieg łącznikowych tras rowerowych układu miejskiego
- Elementy infrastruktury technicznej: kablowa linia elektroenergetyczna wysokiego napięcia 110kV
- magistrala wodociągowa
- magistrala ciepłownicza
- studnie gruntowe awaryjnego zaopatrzenia w wodę MPWiK
- orientacyjny przebieg linii 10 m od terenów kolejowych

INSTYTUT ROZWOJU MIAST

25 0 50m

skala 1:1000

URZĄD MIASTA KRAKOWA
BIURO PLANOWANIA PRZESTRZENNEGO

Wyrys ze Studium Uwarunkowań i Kierunków Zagospodarowania Przestrzennego Miasta Krakowa
z ujednoliconego dokumentu Studium przyjętego 9 lipca 2014r. przez Radę Miasta Krakowa uchwałą Nr CXII/1700/14



K1 STRUKTURA PRZESTRZENNA KIERUNKI I ZASADY ROZWOJU

URZĄD MIASTA KRAKOWA - BIURO PLANOWANIA PRZESTRZENNEGO

Wyrys ze Studium Uwarunkowań i Kierunków Zagospodarowania Przestrzennego Miasta Krakowa
z ujednoliconego dokumentu Studium przyjętego 9 lipca 2014r. przez Radę Miasta Krakowa uchwałą Nr CXII/1700/14

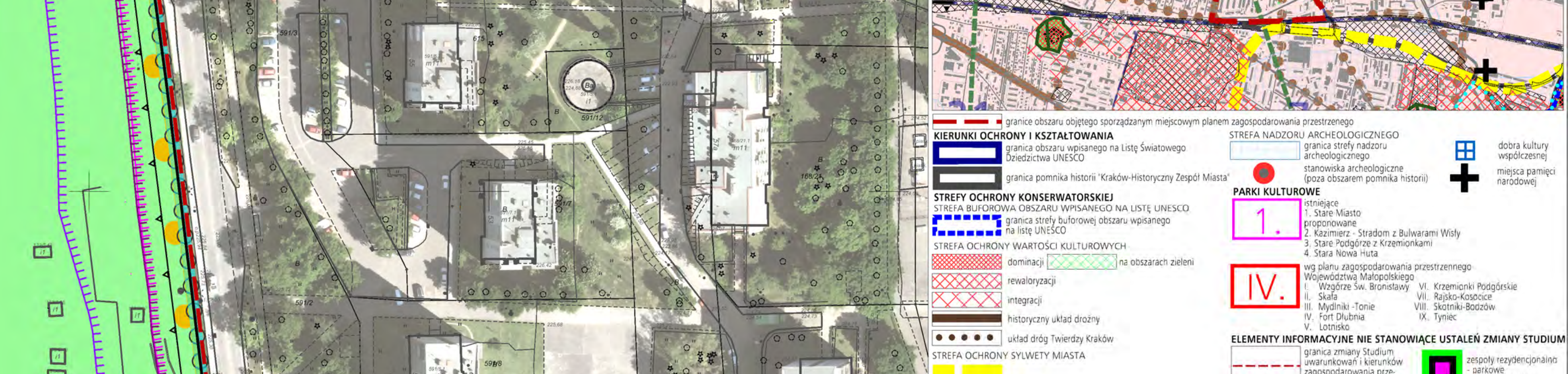

K2 ŚRODOWISKO KULTUROWE KIERUNKI I ZASADY OCHRONY I ROZWOJU

URZĄD MIASTA KRAKOWA - BIURO PLANOWANIA PRZESTRZENNEGO

Wyrys ze Studium Uwarunkowań i Kierunków Zagospodarowania Przestrzennego Miasta Krakowa
z ujednoliconego dokumentu Studium przyjętego 9 lipca 2014r. przez Radę Miasta Krakowa uchwałą Nr CXII/1700/14

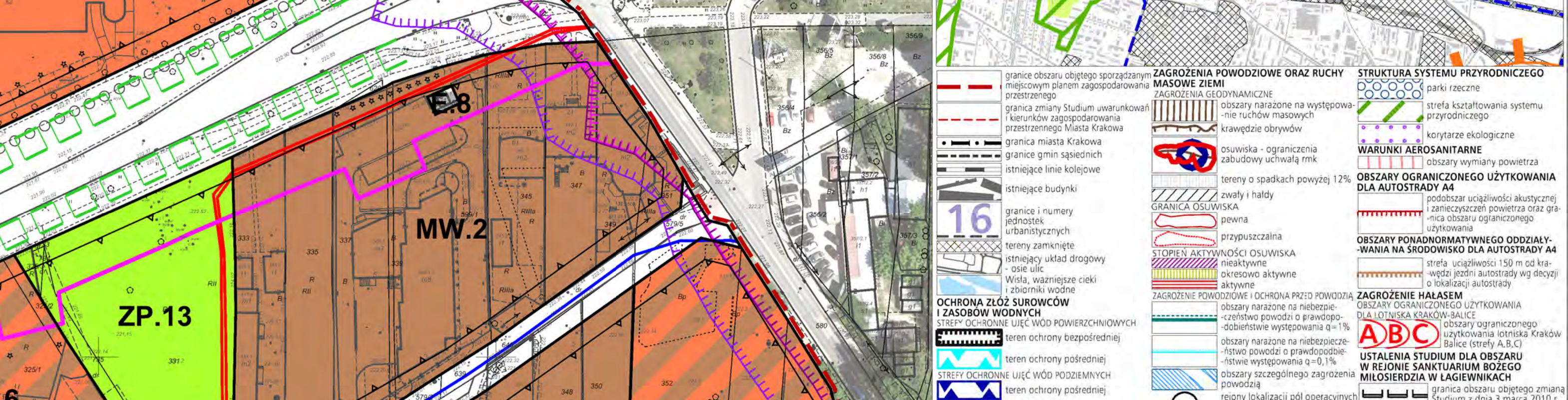

K3 ŚRODOWISKO PRZYRODNICZE KIERUNKI I ZASADY OCHRONY I ROZWOJU

URZĄD MIASTA KRAKOWA - BIURO PLANOWANIA PRZESTRZENNEGO